SZKIC Z MIEJSCOWEGO PLANU ZAGOSPODAROWANIA PRZESTRZENNEGO GMINY KAMIONKA DLA MIEJSCOWOŚCI AMELIN

MIEJSCOWY PLAN ZAGOSPODAROWANIA PRZESTRZENNEGO GMINY KAMIONKA W ZAKRESIE TERENÓW URBANIZOWANYCH

AMELIN

ZAŁĄCZNIK NR 1 DO UCHWAŁY NR XXII/148/2005
RADY GMINY KAMIONKA Z DNIA 14 lipca 2005 r.

Skala 1:2000

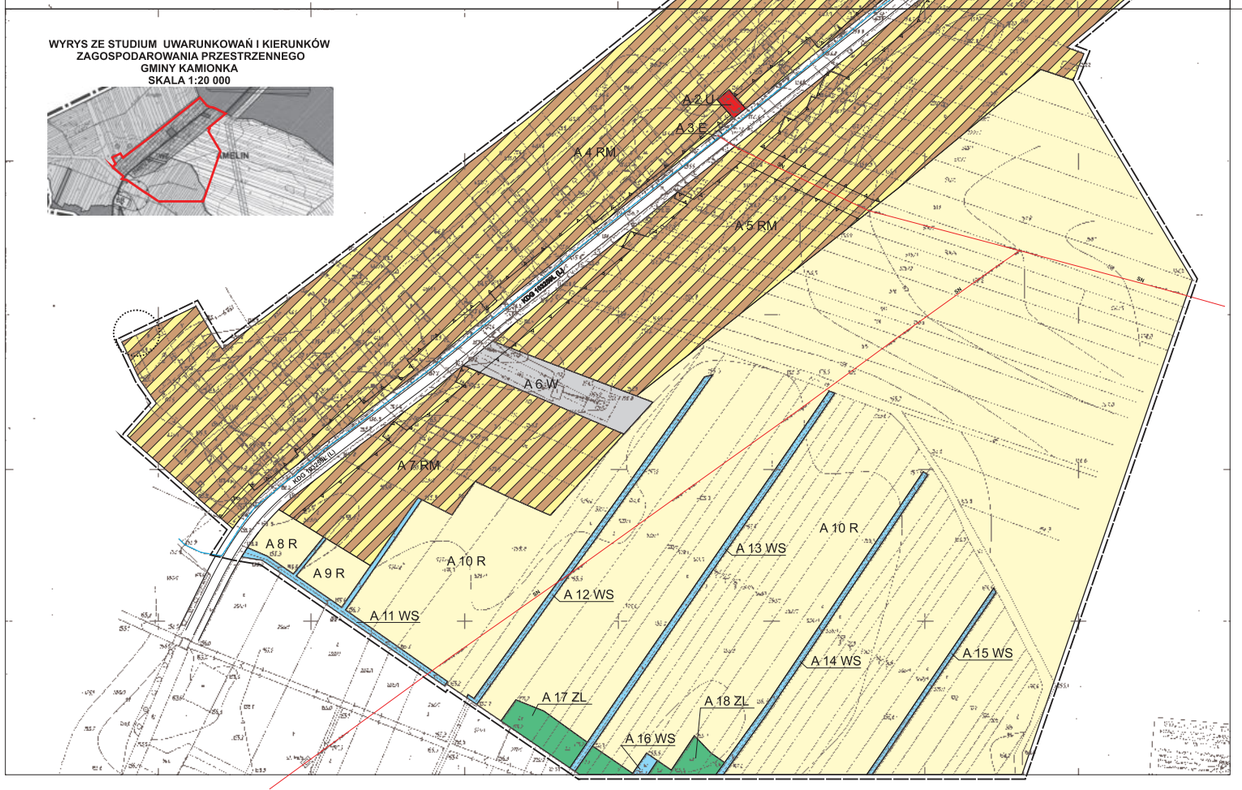

WYRYS ZE STUDIUM UWARUNKOWAŃ I KIERUNKÓW ZAGOSPODAROWANIA PRZESTRZENNEGO GMINY KAMIONKA
SKALA 1:20 000

OZNACZENIA

- granica opracowania planu
- linie rozgraniczające tereny o różnym sposobie użytkowania
- nieprzekraczalna linia zabudowy
- RM — tereny zabudowy zagrodowej
- U — tereny zabudowy usługowej
- ZL — tereny lasów
- R — tereny rolnicze
- WS — tereny wód powierzchniowych
- KDG — tereny dróg gminnych
- sieć wodociągowa
- SN — linie energetyczne średniego napięcia
- W — tereny urządzeń zaopatrzenia w wodę
- E — tereny urządzeń elektroenergetycznych - stacje transformatorowe
- stanowiska archeologiczne

cały obszar objęty niniejszym rysunkiem planu znajduje się w granicach obszaru chronionego krajobrazu "Kozi Bór"

Tytuł:	Miejscowy plan zagospodarowania przestrzennego gminy Kamionka w zakresie terenów urbanizowanych
Skala:	1:2000
Opracowano w:	Zakład Projektowo-Budowlany Pracownia Projektowo-Studialna EKO-PLAN
Główny projektant:	mgr inż. Marek Kozłowski
Lublin 2005	

Skala 1:2000
1cm-20m
0 20 40 60 80 100

SZKIC Z MIEJSCOWEGO PLANU ZAGOSPODAROWANIA PRZESTRZENNEGO GMINY KAMIONKA DLA MIEJSCOWOŚCI BIADACZKA

MIEJSCOWY PLAN ZAGOSPODAROWANIA PRZESTRZENNEGO GMINY KAMIONKA W ZAKRESIE TERENÓW URBANIZOWANYCH

BIADACZKA

Skala 1:2000

ZAŁĄCZNIK NR 2 DO UCHWAŁY NR XXII/148/2005
RADY GMINY KAMIONKA Z DNIA 14 lipca 2005 r.

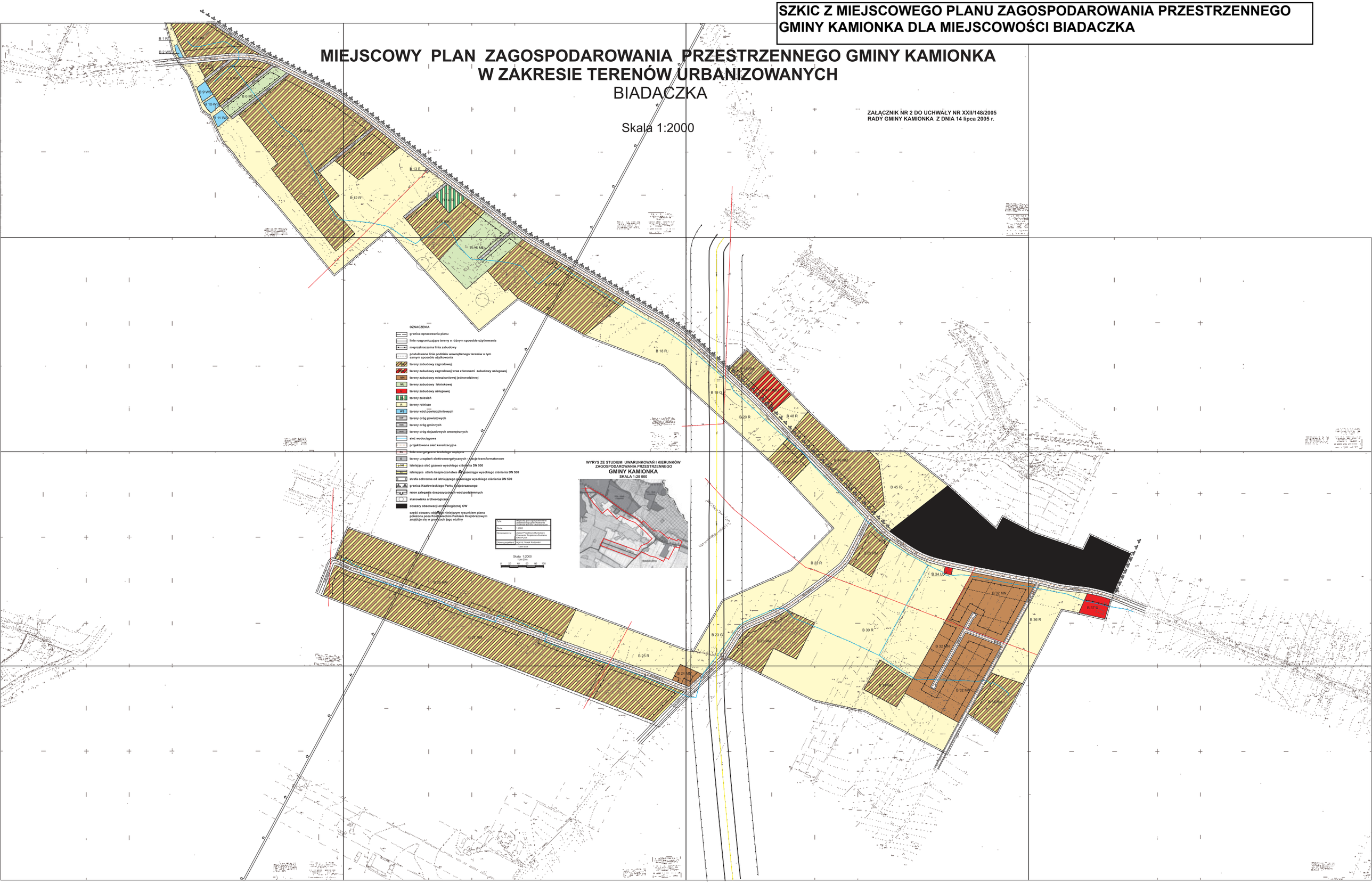

SZKIC Z MIEJSCOWEGO PLANU ZAGOSPODAROWANIA PRZESTRZENNEGO GMINY KAMIONKA DLA MIEJSCOWOŚCI BRATNIK

MIEJSCOWY PLAN ZAGOSPODAROWANIA PRZESTRZENNEGO GMINY KAMIONKA W ZAKRESIE TERENÓW URBANIZOWANYCH

BRATNIK

Skala 1:2000

ZAŁĄCZNIK NR 3 DO UCHWAŁY NR XXII/148/2005
RADY GMINY KAMIONKA Z DNIA 14 lipca 2005 r.

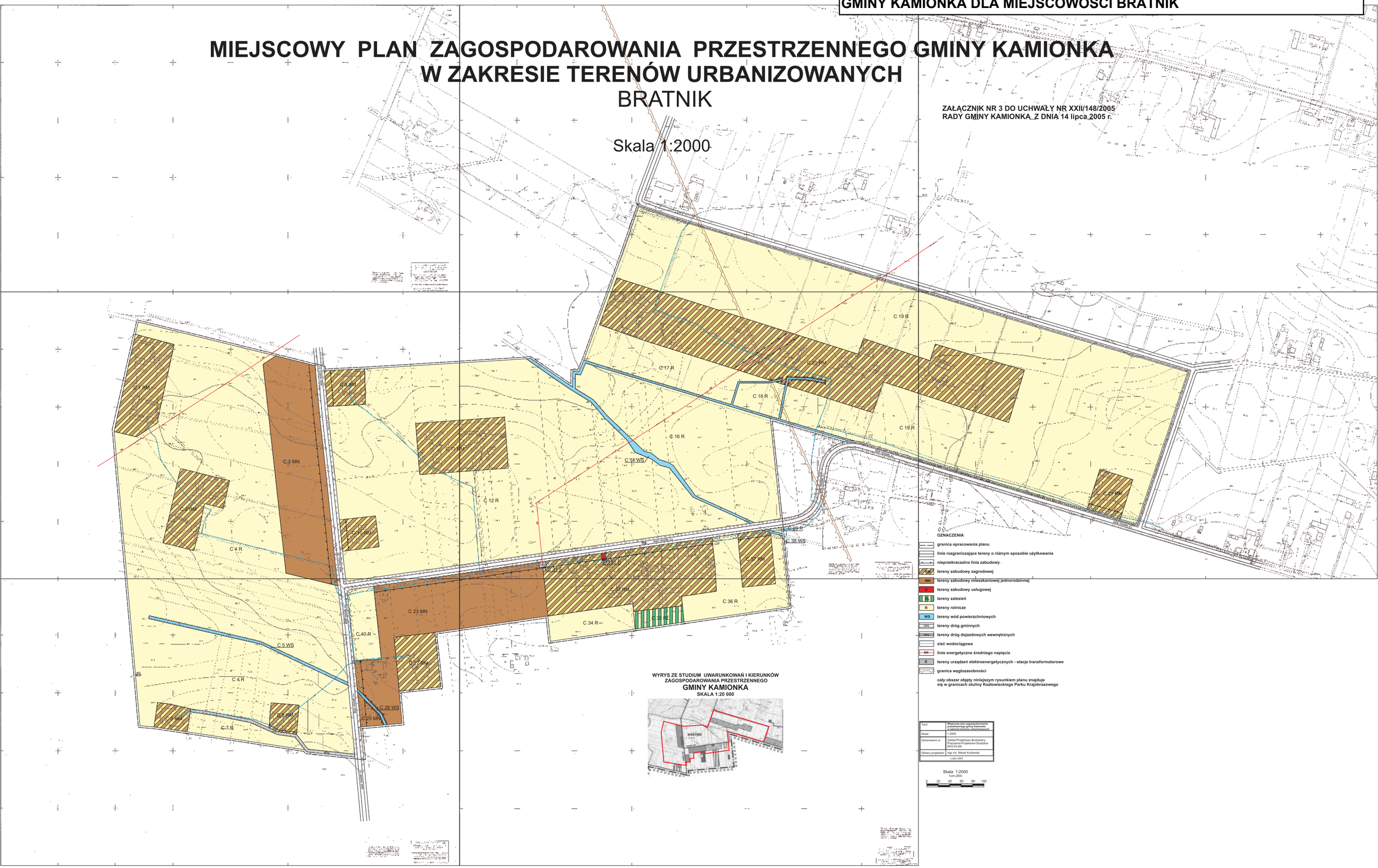

WYRYS ZE STUDIUM UWARUNKOWAŃ I KIERUNKÓW ZAGOSPODAROWANIA PRZESTRZENNEGO

GMINY KAMIONKA

SKALA 1:20 000

OZNACZENIA

- granica opracowania planu
- linie rozgraniczające tereny o różnym sposobie użytkowania
- nieprzekraczalna linia zabudowy
- RM – tereny zabudowy zagrodowej
- MN – tereny zabudowy mieszkaniowej jednorodzinnej
- U – tereny zabudowy usługowej
- ZL – tereny zalesień
- R – tereny rolnicze
- WS – tereny wód powierzchniowych
- KDG – tereny dróg gminnych
- KDW – tereny dróg dojazdowych wewnętrznych
- sieć wodociągowa
- SN – linie energetyczne średniego napięcia
- E – tereny urządzeń elektroenergetycznych - stacje transformatorowe
- granica węglozasobności

cały obszar objęty niniejszym rysunkiem planu znajduje się w granicach otuliny Kozłowieckiego Parku Krajobrazowego

Tytuł:	Miejscowy plan zagospodarowania przestrzennego gminy Kamionka w zakresie terenów zdecentralizowanych
Skala:	1:2000
Opracowano w:	Zakład Projektowo-Budowlany Pracownia Projektowo-Studialna EKO-PLAN
Główny projektant:	mgr inż. Marek Kozłowski
Lublin 2005	

Skala 1:2000
1cm-20m
0 20 40 60 80 100

SZKIC Z MIEJSCOWEGO PLANU ZAGOSPODAROWANIA PRZESTRZENNEGO GMINY KAMIONKA DLA MIEJSCOWOŚCI CIEMNO

MIEJSCOWY PLAN ZAGOSPODAROWANIA PRZESTRZENNEGO GMINY KAMIONKA W ZAKRESIE TERENÓW URBANIZOWANYCH

CIEMNO

Skala 1:2000

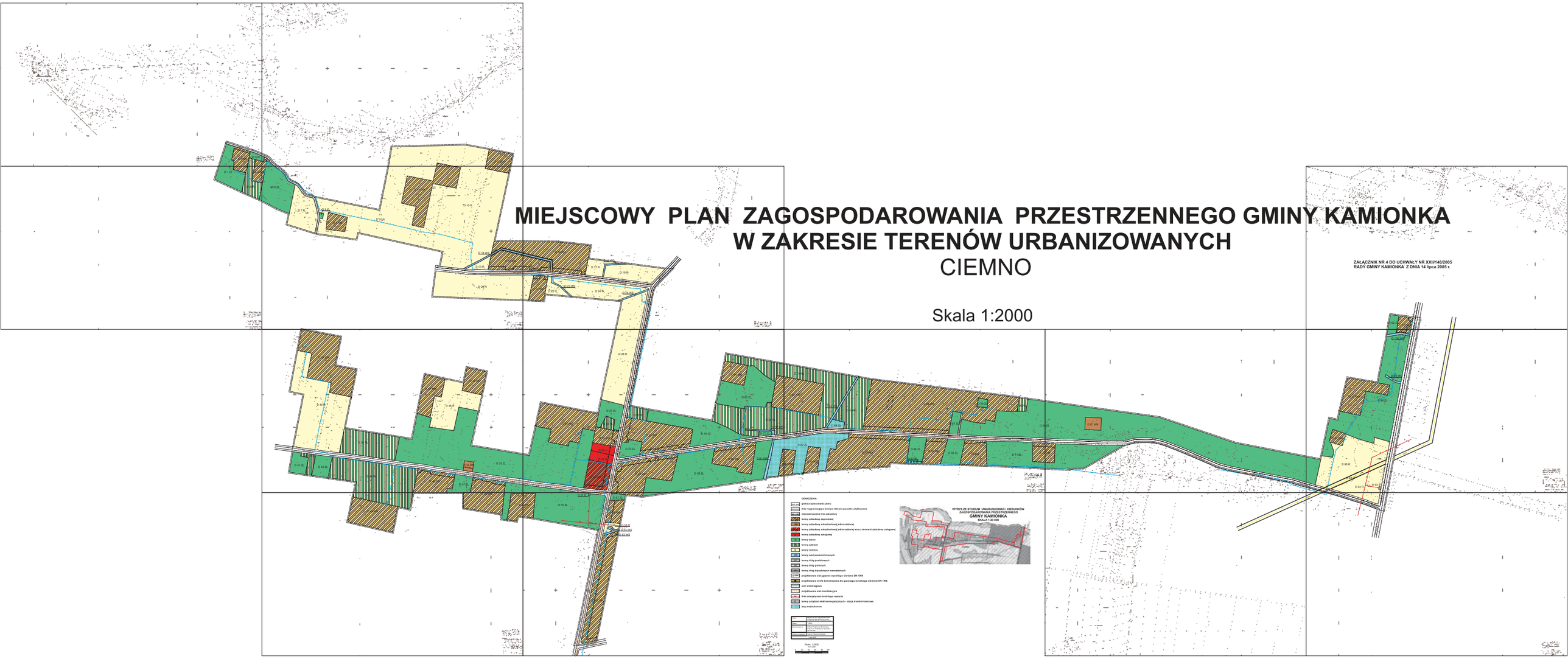

SZKIC Z MIEJSCOWEGO PLANU ZAGOSPODAROWANIA PRZESTRZENNEGO GMINY KAMIONKA DLA MIEJSCOWOŚCI DĄBRÓWKA

MIEJSCOWY PLAN ZAGOSPODAROWANIA PRZESTRZENNEGO GMINY KAMIONKA W ZAKRESIE TERENÓW URBANIZOWANYCH

DĄBRÓWKA

ZAŁĄCZNIK NR 5 DO UCHWAŁY NR XXII/148/2005
RADY GMINY KAMIONKA Z DNIA 14 lipca 2005 r.

Skala 1:2000

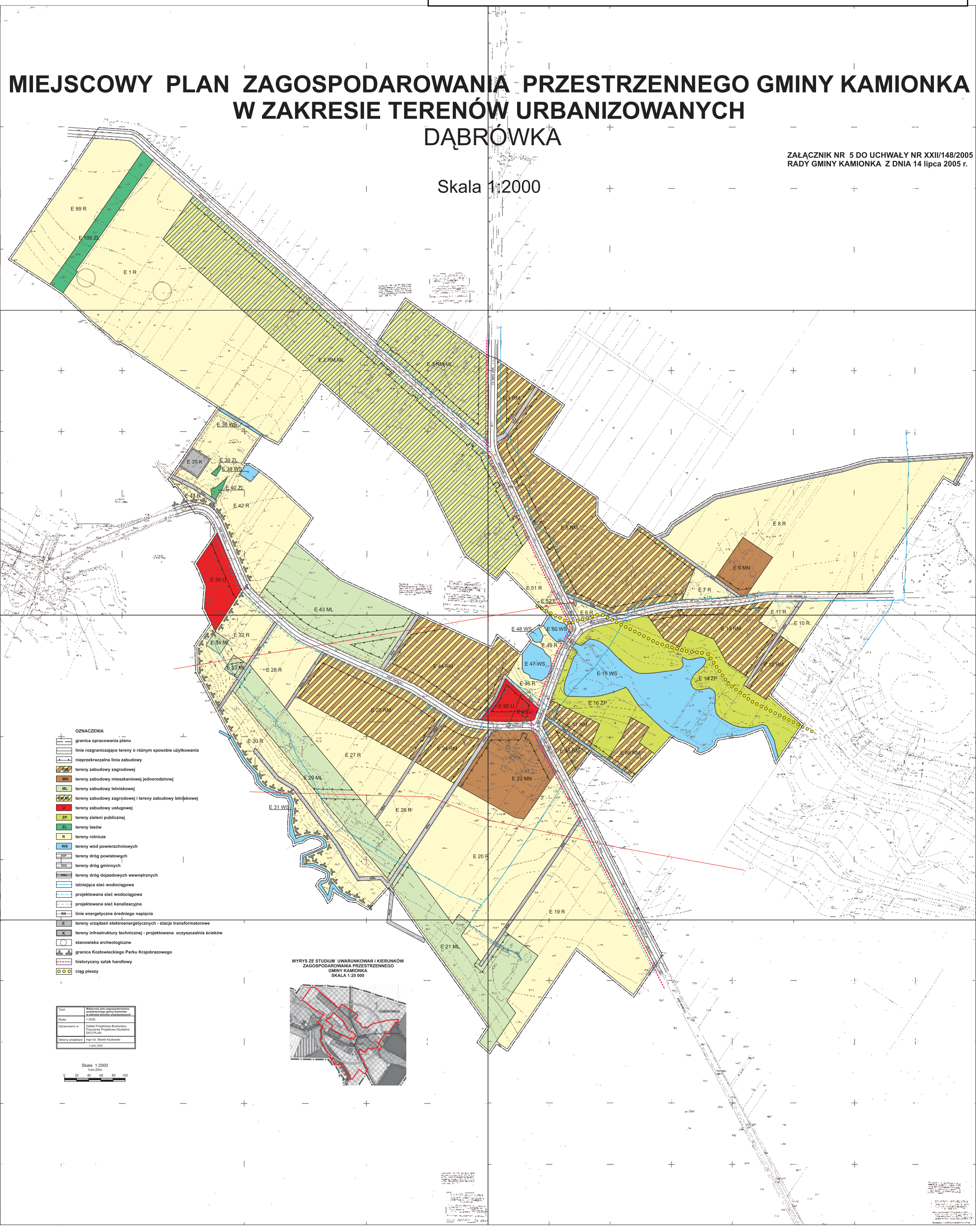

OZNACZENIA

- granica opracowania planu
- linie rozgraniczające tereny o różnym sposobie użytkowania
- nieprzekraczalna linia zabudowy
- RM — tereny zabudowy zagrodowej
- MN — tereny zabudowy mieszkaniowej jednorodzinnej
- ML — tereny zabudowy letniskowej
- RM,ML — tereny zabudowy zagrodowej i tereny zabudowy letniskowej
- U — tereny zabudowy usługowej
- ZP — tereny zieleni publicznej
- ZL — tereny lasów
- R — tereny rolnicze
- WS — tereny wód powierzchniowych
- KDP — tereny dróg powiatowych
- KDG — tereny dróg gminnych
- KDW — tereny dróg dojazdowych wewnętrznych
- istniejąca sieć wodociągowa
- projektowana sieć wodociągowa
- projektowana sieć kanalizacyjna
- SN — linie energetyczne średniego napięcia
- E — tereny urządzeń elektroenergetycznych - stacje transformatorowe
- K — tereny infrastruktury technicznej - projektowana oczyszczalnia ścieków
- stanowiska archeologiczne
- granica Kozłowieckiego Parku Krajobrazowego
- historyczny szlak handlowy
- ciąg pieszy

WYRYS ZE STUDIUM UWARUNKOWAŃ I KIERUNKÓW ZAGOSPODAROWANIA PRZESTRZENNEGO GMINY KAMIONKA
SKALA 1:20 000

Tytuł:	Miejscowy plan zagospodarowania przestrzennego gminy Kamionka w zakresie terenów urbanizowanych
Skala:	1:2000
Opracowano w:	Zakład Projektowo-Budowlany Pracownia Projektowo-Studialna EKO-PLAN
Główny projektant:	mgr inż. Marek Kozłowski
Lublin 2005	

Skala 1:2000
1cm-20m
0 20 40 60 80 100

SZKIC Z MIEJSCOWEGO PLANU ZAGOSPODAROWANIA PRZESTRZENNEGO GMINY KAMIONKA DLA MIEJSCOWOŚCI DĄBRÓWKA

MIEJSCOWY PLAN ZAGOSPODAROWANIA PRZESTRZENNEGO GMINY KAMIONKA W ZAKRESIE TERENÓW URBANIZOWANYCH

DĄBRÓWKA

ZAŁĄCZNIK NR 6 DO UCHWAŁY NR XXII/148/2005 RADY GMINY KAMIONKA Z DNIA 14 lipca 2005 r.

Skala 1:2000

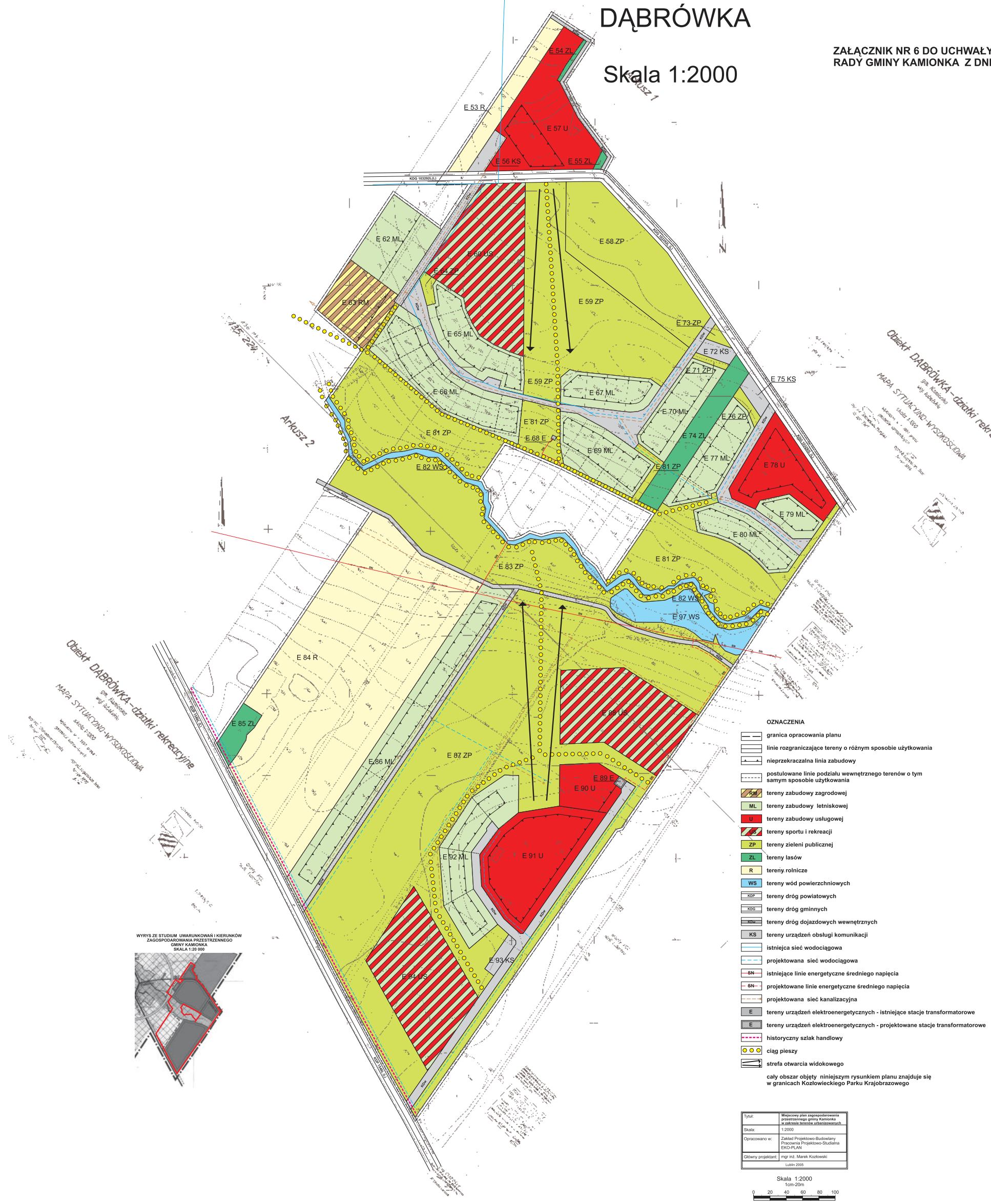

SZKIC Z MIEJSCOWEGO PLANU ZAGOSPODAROWANIA PRZESTRZENNEGO GMINY KAMIONKA DLA MIEJSCOWOŚCI KAMIONKA

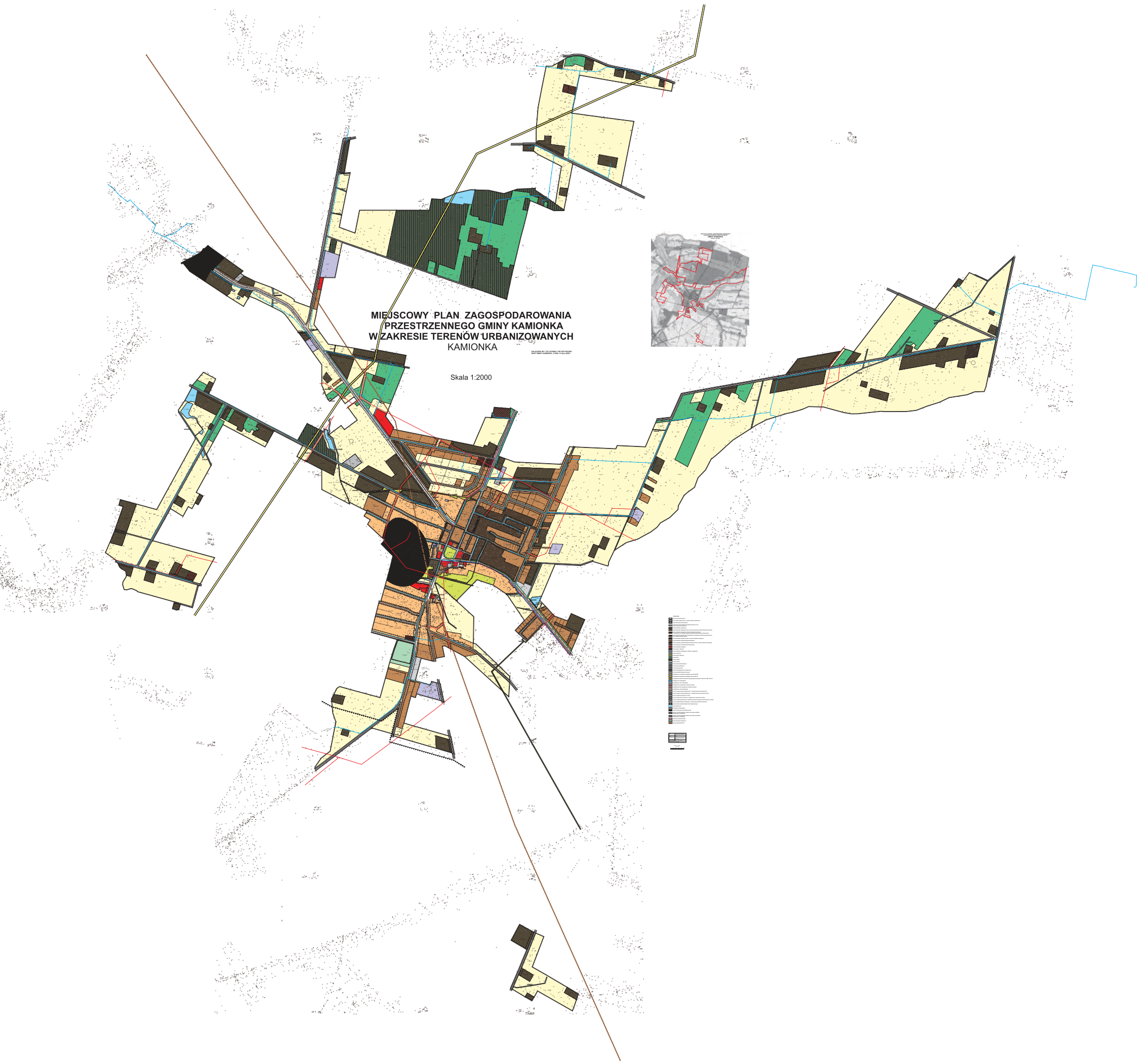

MIEJSCOWY PLAN ZAGOSPODAROWANIA PRZESTRZENNEGO GMINY KAMIONKA W ZAKRESIE TERENÓW URBANIZOWANYCH

KIERZKÓWKA

ZAŁĄCZNIK NR 8 DO UCHWAŁY NR XXII/148/2005
RADY GMINY KAMIONKA Z DNIA 14 lipca 2005 r.

SZKIC Z MIEJSCOWEGO PLANU ZAGOSPODAROWANIA PRZESTRZENNEGO GMINY KAMIONKA DLA MIEJSCOWOŚCI KIERZKÓWKA

Skala 1:2000

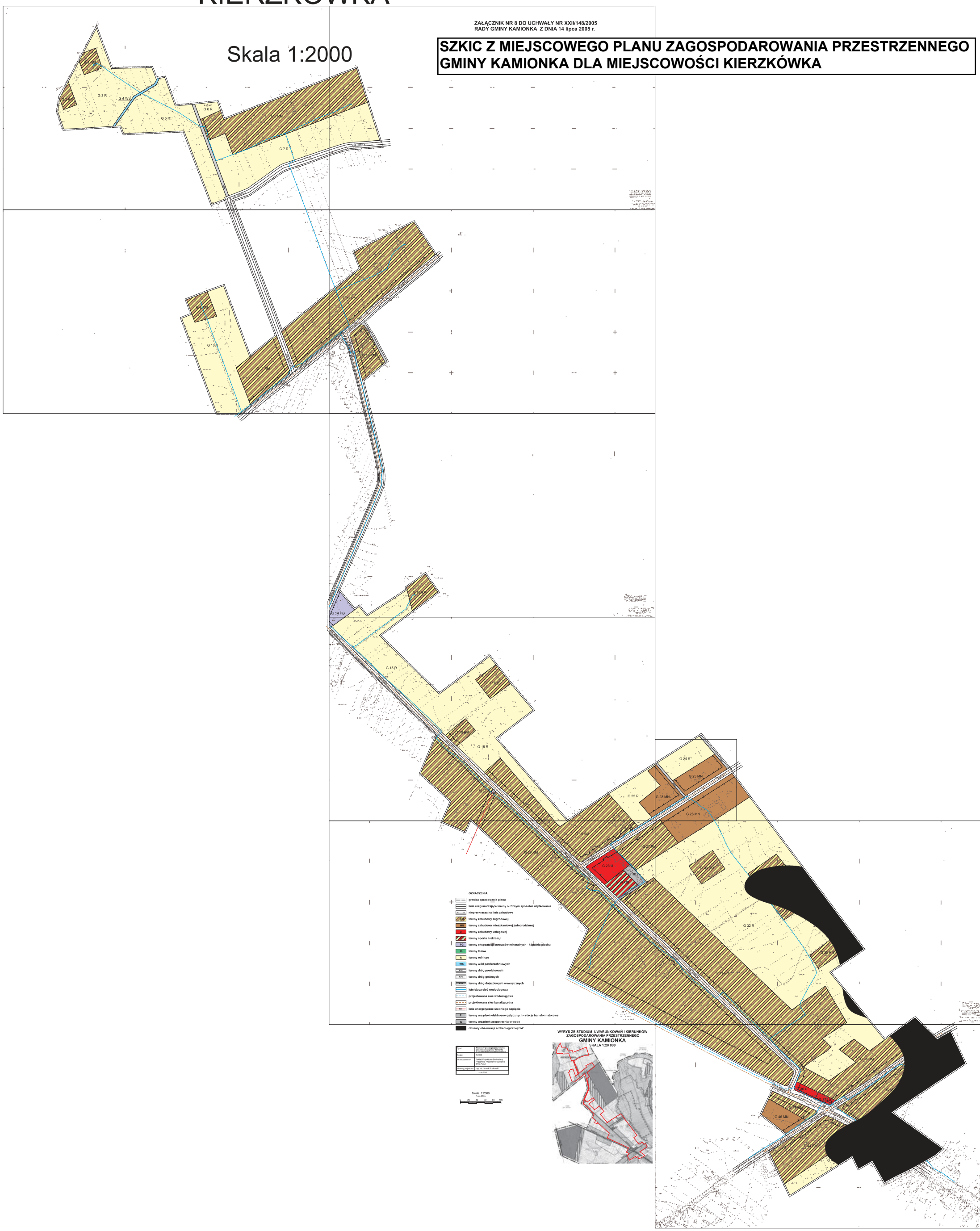

MIEJSCOWY PLAN ZAGOSPODAROWANIA PRZESTRZENNEGO GMINY KAMIONKA W ZAKRESIE TERENÓW URBANIZOWANYCH

KIERZKÓWKA

ZAŁĄCZNIK NR 8a DO UCHWAŁY NR XXII/148/2005
RADY GMINY KAMIONKA Z DNIA 14 lipca 2005r.

Skala 1:2000

MAPA DO CELÓW PROJEKTOWYCH
wieś Kierzkówka gmina Kamionka
skala 1:1000
dotyczy działki nr:976
(teren zakreślony kolorem żółtym)

Niniejszą mapę wykonano w obszarze objętym zamówieniem w skali 1:1000 sekcja nr 8.157.07.12.1,12.2 wg stanu na dzień 17.01.2005 r.

Poziom odniesienia Kronsztadt 1960

Wyk. OPGK Lublin Prac. Geod. Lubartów
Rob.nr 511/16/04
Dn. 17.01.2005 r.

Ciągowe Przedsiębiorstwo Geodezyjno-Kartograficzne w Lublinie
PRACOWNIA GEODEZYJNA w LUBARTOWIE
21-100 Lubartów, ul. Lwowska 3a
tel. (081) 853-78-50

KIEROWNIK PRACOWNI
Geodezyjnej w Lubartowie
Henryk Wrzekowski
upr. geod. nr [illegible]

STAROSTA LUBARTOWSKI
POWIATOWY OŚRODEK DOKUMENTACJI GEODEZYJNO-KARTOGRAFICZNEJ
W LUBARTOWIE
Wykonanie zasobu mapy ..... dokonano
aktualizacji zasobu mapy zasadniczej ..... na podstawie
mapy 511/16/04/2005
Dokonał 18.01.2005
Bieżącą mapę ..... stanowi ..... Nr ..... z dnia .....
Przekazano kopię mapy bez załączonej dokumentacji
na budowę ..... na podstawie ..... z dnia .....
Lubartów dnia 18.01.2005 [illegible] 11/2005

Z up. STAROSTY
Kierownik Powiatowego Ośrodka Dokumentacji Geodezyjno-Kartograficznej
[illegible]

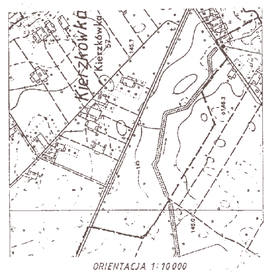

ORIENTACJA 1:10 000

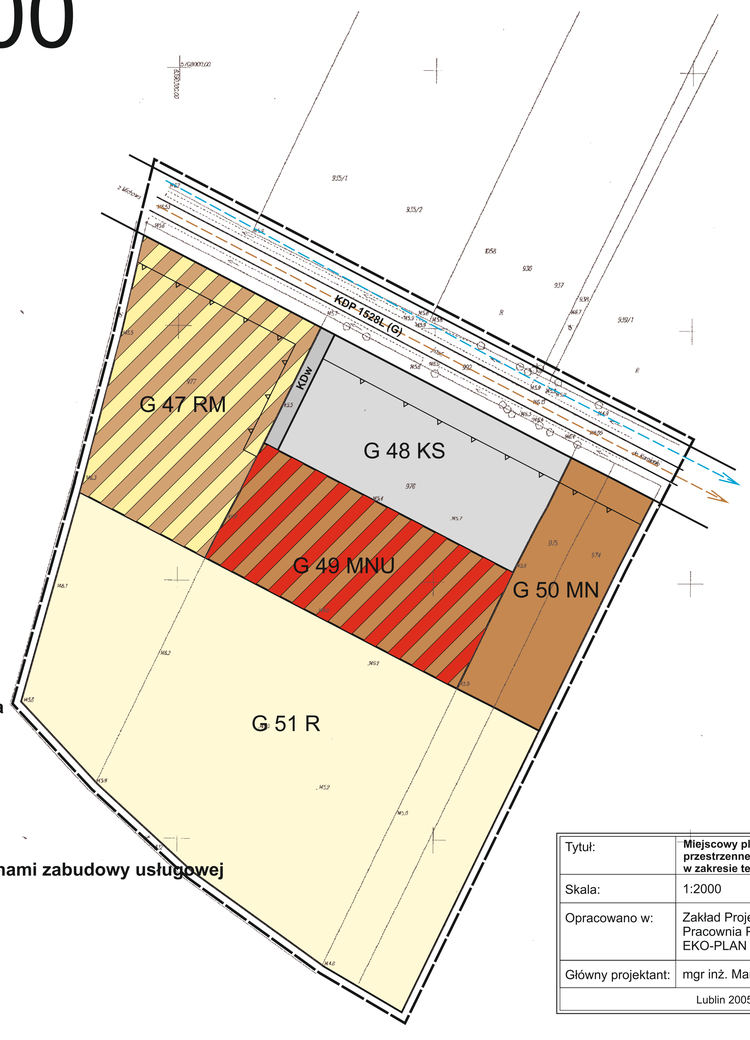

WYRYS ZE STUDIUM UWARUNKOWAŃ I KIERUNKÓW ZAGOSPODAROWANIA PRZESTRZENNEGO

GMINY KAMIONKA

SKALA 1:20 000

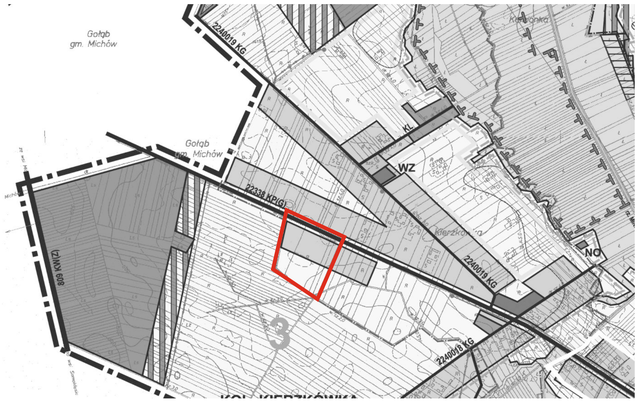

OZNACZENIA

- **granica opracowania planu**
- **linie rozgraniczające tereny o różnym sposobie użytkowania**
- **nieprzekraczalna linia zabudowy**
- RM — **tereny zabudowy zagrodowej**
- MN — **tereny zabudowy mieszkaniowej jednorodzinnej**
- MNU — **tereny zabudowy mieszkaniowej jednorodzinnej wraz z terenami zabudowy usługowej**
- R — **tereny rolnicze**
- KDP — **tereny dróg powiatowych**
- KDw — **tereny dróg dojazdowych wewnętrznych**
- KS — **tereny urządzeń obsługi komunikacji**
- **projektowana sieć wodociągowa**
- **projektowana sieć kanalizacyjna**

Tytuł:	**Miejscowy plan zagospodarowania przestrzennego gminy Kamionka w zakresie terenów urbanizowanych**
Skala:	1:2000
Opracowano w:	Zakład Projektowo-Budowlany Pracownia Projektowo-Studialna EKO-PLAN
Główny projektant:	mgr inż. Marek Kozłowski
Lublin 2005	

Skala 1:2000
1cm-20m
0 20 40 60 80 100

SZKIC Z MIEJSCOWEGO PLANU ZAGOSPODAROWANIA PRZESTRZENNEGO GMINY KAMIONKA DLA MIEJSCOWOŚCI KIERZKÓWKA KOLONIA

MIEJSCOWY PLAN ZAGOSPODAROWANIA PRZESTRZENNEGO GMINY KAMIONKA W ZAKRESIE TERENÓW URBANIZOWANYCH

KOL. KIERZKÓWKA

ZAŁĄCZNIK NR 9 DO UCHWAŁY NR XXII/148/2005.
RADY GMINY KAMIONKA. Z DNIA 14 lipca 2005 r.

Skala 1:2000

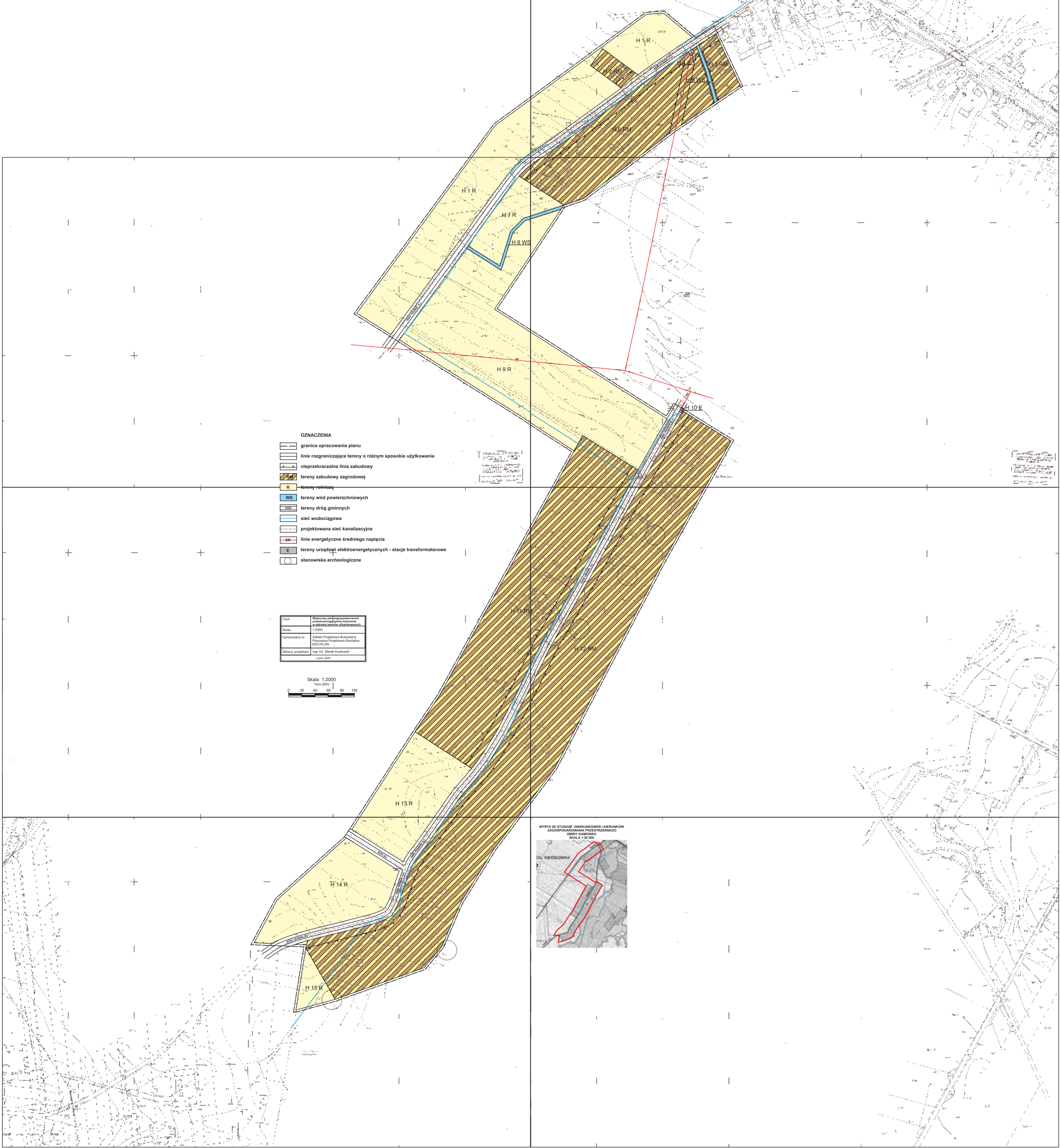

SZKIC Z MIEJSCOWEGO PLANU ZAGOSPODAROWANIA PRZESTRZENNEGO GMINY KAMIONKA DLA MIEJSCOWOŚCI SAMOKLĘSKI KOLONIA NR 1

MIEJSCOWY PLAN ZAGOSPODAROWANIA PRZESTRZENNEGO GMINY KAMIONKA W ZAKRESIE TERENÓW URBANIZOWANYCH

KOLONIA SAMOKLĘSKI I

Skala 1:2000

ZAŁĄCZNIK NR 13 DO UCHWAŁY NR XXII/148/2005
RADY GMINY KAMIONKA Z DNIA 14 lipca 2005 r.

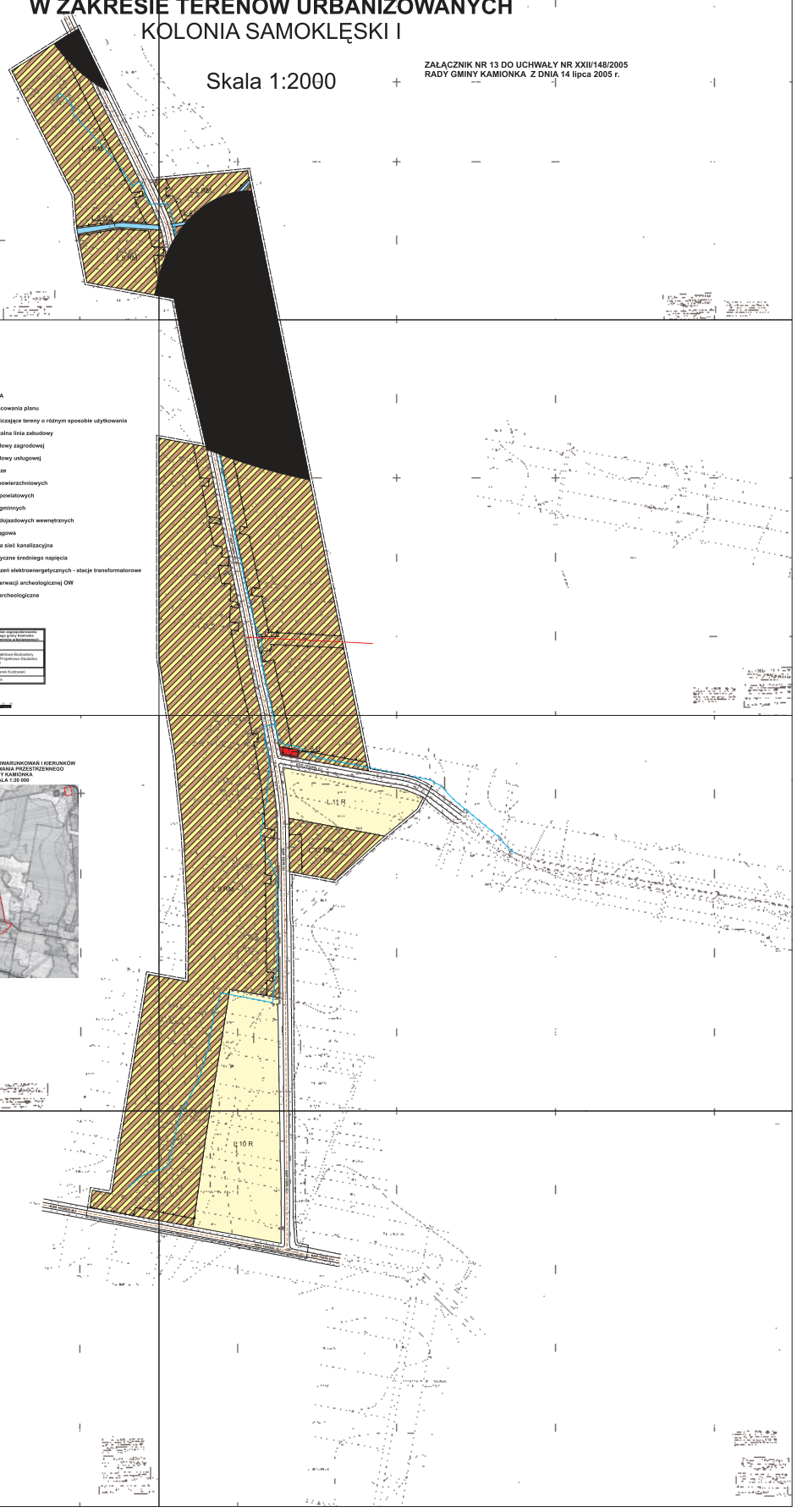

OZNACZENIA

- granica opracowania planu
- linie rozgraniczające tereny o różnym sposobie użytkowania
- nieprzekraczalna linia zabudowy
- tereny zabudowy zagrodowej
- U tereny zabudowy usługowej
- R tereny rolnicze
- WS tereny wód powierzchniowych
- ZP tereny dróg powiatowych
- ZG tereny dróg gminnych
- ZD tereny dróg dojazdowych wewnętrznych
- sieć wodociągowa
- projektowana sieć kanalizacyjna
- SN linie energetyczne średniego napięcia
- E tereny urządzeń elektroenergetycznych - stacje transformatorowe
- obszary obserwacji archeologicznej OW
- stanowiska archeologiczne

Temat	Miejscowy plan zagospodarowania przestrzennego gminy Kamionka w zakresie terenów urbanizowanych
Skala	1:2000
Opracowało w	Zakład Projektowo-Budowlany Pracownia Projektowo-Studialna ARCH PLAN
Główny projektant	mgr inż. Marek Kozłowski
	Lipiec 2005

Skala 1:2000
20 0 20 40 60 80 100 m

WYRYS ZE STUDIUM UWARUNKOWAŃ I KIERUNKÓW ZAGOSPODAROWANIA PRZESTRZENNEGO GMINY KAMIONKA
SKALA 1:20 000

SZKIC Z MIEJSCOWEGO PLANU ZAGOSPODAROWANIA PRZESTRZENNEGO GMINY KAMIONKA DLA MIEJSCOWOŚCI STAROŚCIN KOLONIA

MIEJSCOWY PLAN ZAGOSPODAROWANIA PRZESTRZENNEGO GMINY KAMIONKA W ZAKRESIE TERENÓW URBANIZOWANYCH

KOLONIA STAROŚCIN

Skala 1:2000

ZAŁĄCZNIK NR 16 DO UCHWAŁY NR XXII/148/2005
RADY GMINY KAMIONKA Z DNIA 14 lipca 2005 r.

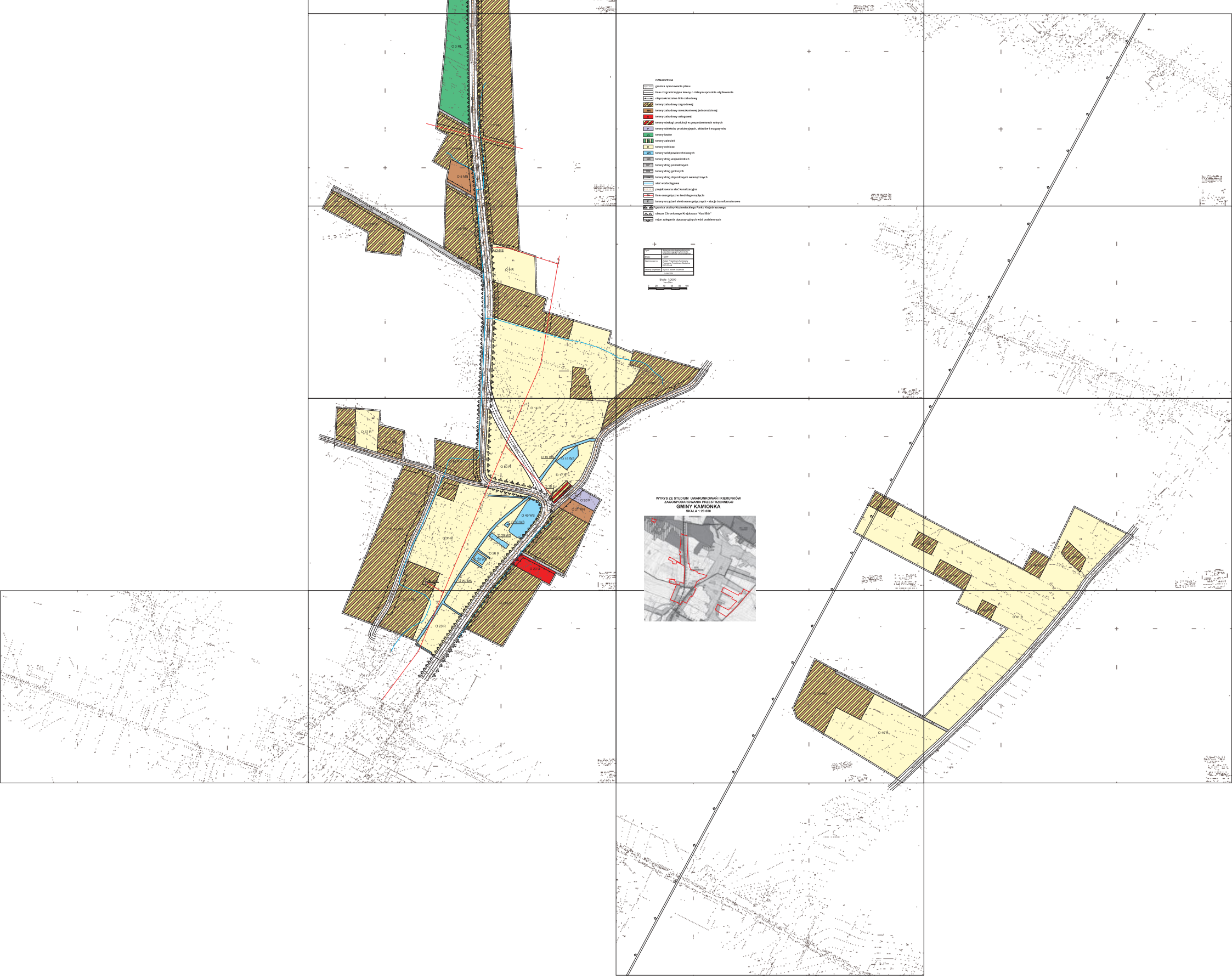

MIEJSCOWY PLAN ZAGOSPODAROWANIA PRZESTRZENNEGO GMINY KAMIONKA W ZAKRESIE TERENÓW URBANIZOWANYCH

KOZŁÓWKA

Skala 1:2000

SZKIC Z MIEJSCOWEGO PLANU ZAGOSPODAROWANIA PRZESTRZENNEGO GMINY KAMIONKA DLA MIEJSCOWOŚCI KOZŁÓWKA

SZKIC Z MIEJSCOWEGO PLANU ZAGOSPODAROWANIA PRZESTRZENNEGO GMINY KAMIONKA DLA MIEJSCOWOŚCI RUDKA GOŁĘBSKA

MIEJSCOWY PLAN ZAGOSPODAROWANIA PRZESTRZENNEGO GMINY KAMIONKA W ZAKRESIE TERENÓW URBANIZOWANYCH

RUDKA GOŁĘBSKA

ZAŁĄCZNIK NR 11 DO UCHWAŁY NR XXII/148/2005
RADY GMINY KAMIONKA Z DNIA 14 lipca 2005 r.

Skala 1:2000

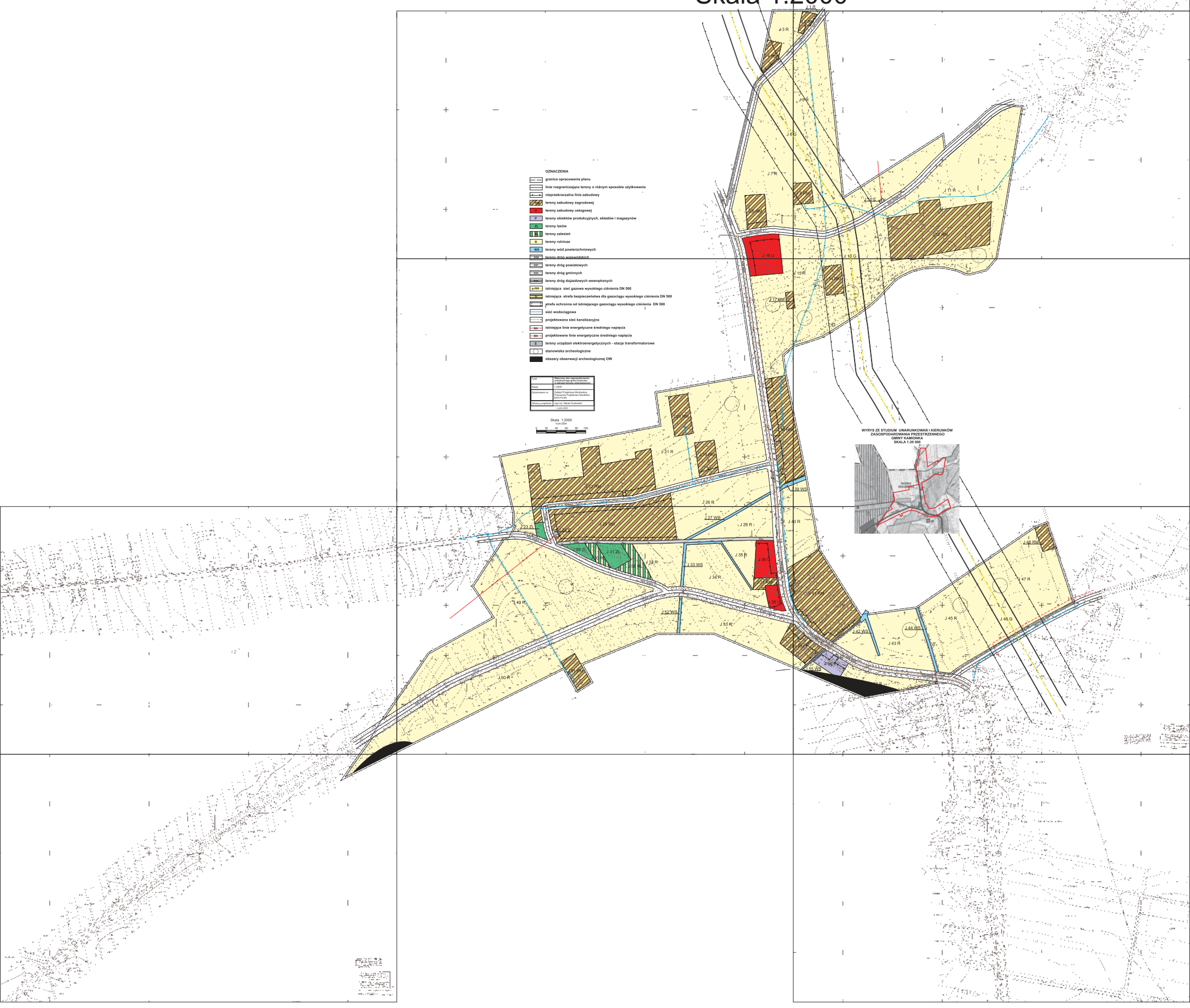

SZKIC Z MIEJSCOWEGO PLANU ZAGOSPODAROWANIA PRZESTRZENNEGO GMINY KAMIONKA DLA MIEJSCOWOŚCI SAMOKLĘSKI

MIEJSCOWY PLAN ZAGOSPODAROWANIA PRZESTRZENNEGO GMINY KAMIONKA W ZAKRESIE TERENÓW URBANIZOWANYCH

SAMOKLĘSKI

ZAŁĄCZNIK NR 12 DO UCHWAŁY NR XXII/148/2005
RADY GMINY KAMIONKA Z DNIA 14 lipca 2005 r.

Skala 1:2000

SZKIC Z MIEJSCOWEGO PLANU ZAGOSPODAROWANIA PRZESTRZENNEGO GMINY KAMIONKA DLA MIEJSCOWOŚCI SIEDLISKA

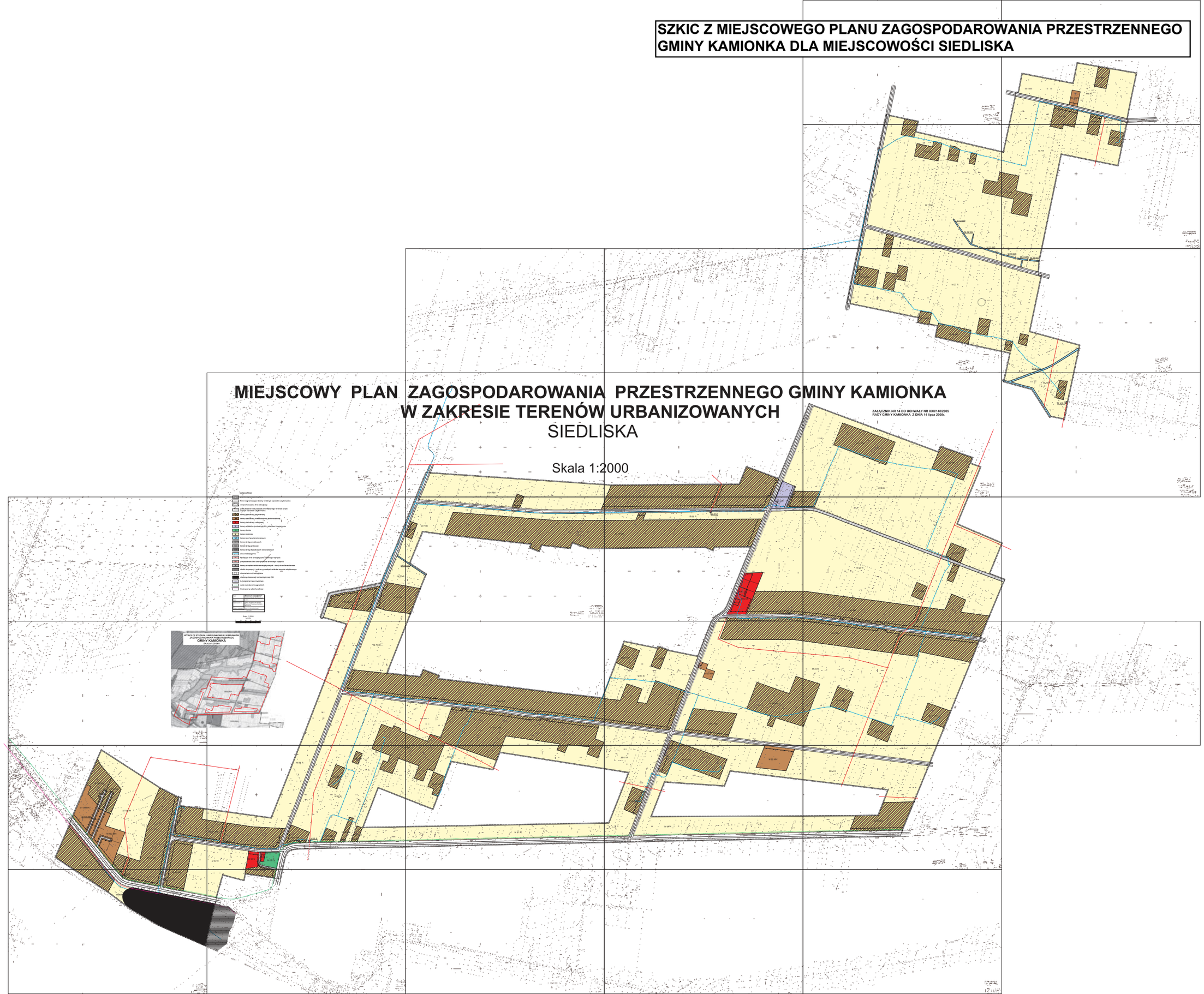

SZKIC Z MIEJSCOWEGO PLANU ZAGOSPODAROWANIA PRZESTRZENNEGO GMINY KAMIONKA DLA MIEJSCOWOŚCI STANISŁAWÓW DUŻY

MIEJSCOWY PLAN ZAGOSPODAROWANIA PRZESTRZENNEGO GMINY KAMIONKA W ZAKRESIE TERENÓW URBANIZOWANYCH

STANISŁAWÓW DUŻY

ZAŁĄCZNIK NR 17 DO UCHWAŁY NR XXII/148/2005
RADY GMINY KAMIONKA Z DNIA 14 lipca 2005 r.

Skala 1:2000

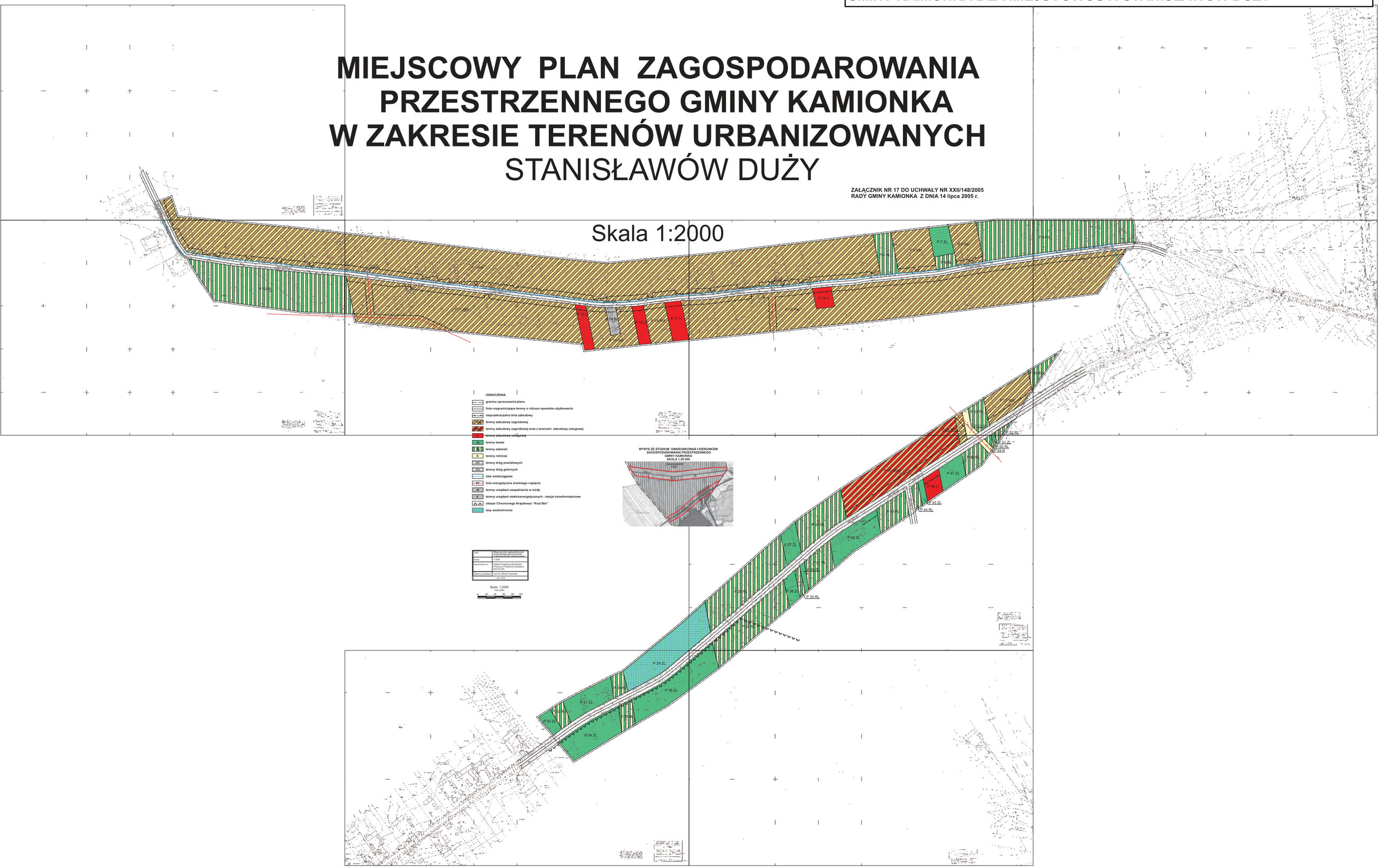

SZKIC Z MIEJSCOWEGO PLANU ZAGOSPODAROWANIA PRZESTRZENNEGO GMINY KAMIONKA DLA MIEJSCOWOŚCI STAROŚCIN

MIEJSCOWY PLAN ZAGOSPODAROWANIA PRZESTRZENNEGO GMINY KAMIONKA W ZAKRESIE TERENÓW URBANIZOWANYCH

STAROŚCIN

Skala 1:2000

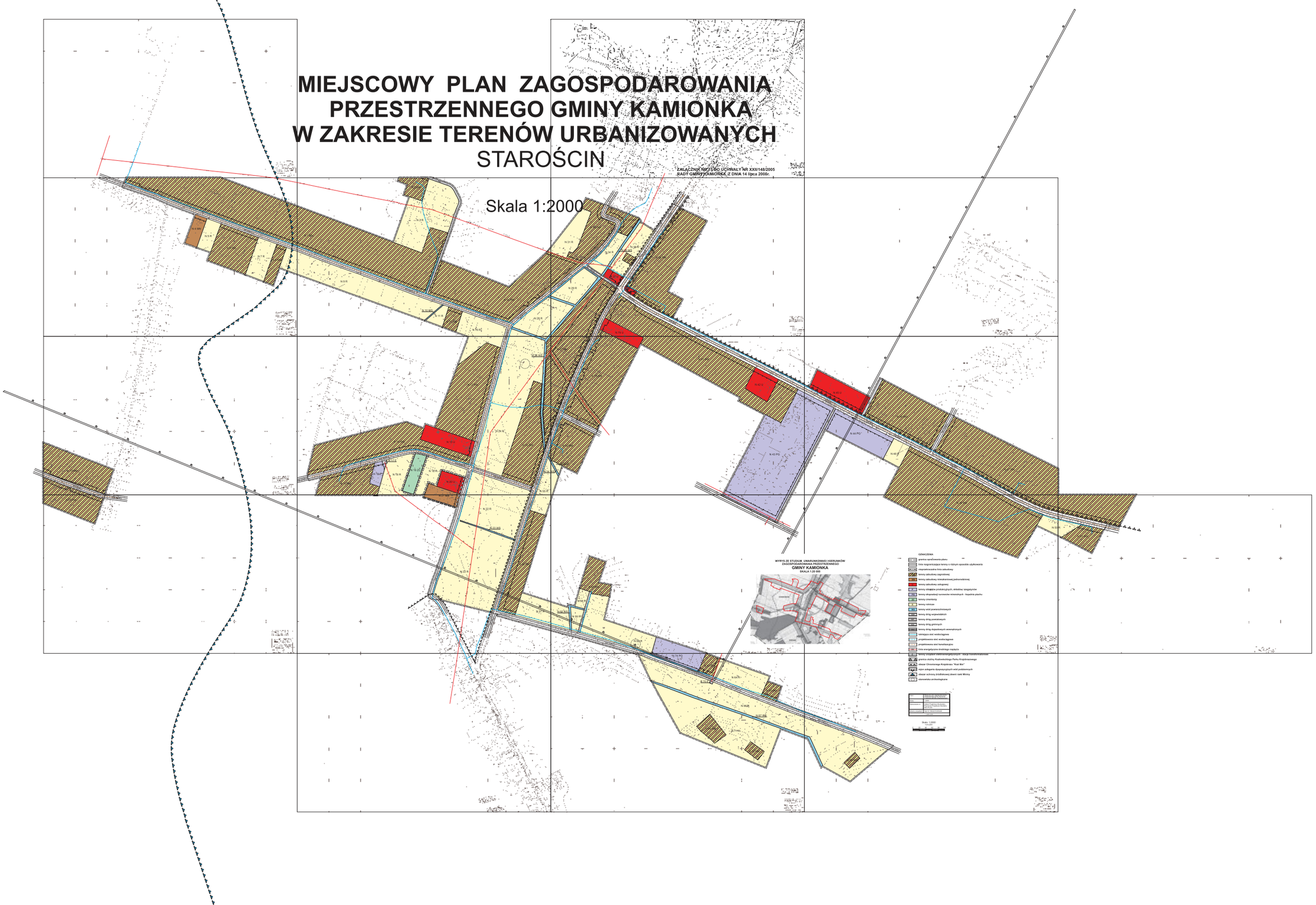

SZKIC Z MIEJSCOWEGO PLANU ZAGOSPODAROWANIA PRZESTRZENNEGO GMINY KAMIONKA DLA MIEJSCOWOŚCI SYRY

MIEJSCOWY PLAN ZAGOSPODAROWANIA PRZESTRZENNEGO GMINY KAMIONKA W ZAKRESIE TERENÓW URBANIZOWANYCH

SYRY

ZAŁĄCZNIK NR 18 DO UCHWAŁY NR XXII/148/2005
RADY GMINY KAMIONKA Z DNIA 14 lipca 2005 r.

Skala 1:2000

OZNACZENIA

- granica opracowania planu
- linie rozgraniczające tereny o różnym sposobie użytkowania
- nieprzekraczalna linia zabudowy
- tereny zabudowy zagrodowej
- MN tereny zabudowy mieszkaniowej jednorodzinnej
- U tereny zabudowy usługowej
- ZL tereny lasów
- R tereny rolnicze
- WS tereny wód powierzchniowych
- KDW tereny dróg wojewódzkich
- KDP tereny dróg powiatowych
- KDG tereny dróg gminnych
- KDW tereny dróg dojazdowych wewnętrznych
- sieć wodociągowa
- projektowana sieć kanalizacyjna
- 0,4 kV linie energetyczne średniego napięcia
- DN 1000 projektowana sieć gazowa wysokiego ciśnienia DN 1000
- DN 100 projektowana strefa kontrolowana dla gazociągu wysokiego ciśnienia DN 1000
- E tereny urządzeń elektroenergetycznych - stacje transformatorowe
- obszar Chronionego Krajobrazu "Kozi Bór"
- obszar ochrony źródliskowej zlewni rzeki Mininy

Tytuł	Miejscowy plan zagospodarowania przestrzennego gminy Kamionka w zakresie terenów urbanizowanych
Skala	1:2000
Opracowano w	Zakład Projektowo-Budowlany Pracownia Projektowo Studialna ZROPUAA
Główny projektant	mgr inż. Marek Kozłowski
	Lublin 2005

Skala 1:2000
0m 20m 40m 60m 80m 100m

WYRYS ZE STUDIUM UWARUNKOWAŃ I KIERUNKÓW ZAGOSPODAROWANIA PRZESTRZENNEGO GMINY KAMIONKA
SKALA 1:20 000

SZKIC Z MIEJSCOWEGO PLANU ZAGOSPODAROWANIA PRZESTRZENNEGO GMINY KAMIONKA DLA MIEJSCOWOŚCI WÓLKA KRASIENIŃSKA

MIEJSCOWY PLAN ZAGOSPODAROWANIA PRZESTRZENNEGO GMINY KAMIONKA W ZAKRESIE TERENÓW URBANIZOWANYCH

WÓLKA KRASIENIŃSKA

Skala 1:2000

ZAŁĄCZNIK NR 19 DO UCHWAŁY NR XXII/148/2005 RADY GMINY KAMIONKA Z DNIA 14 lipca 2005 r.

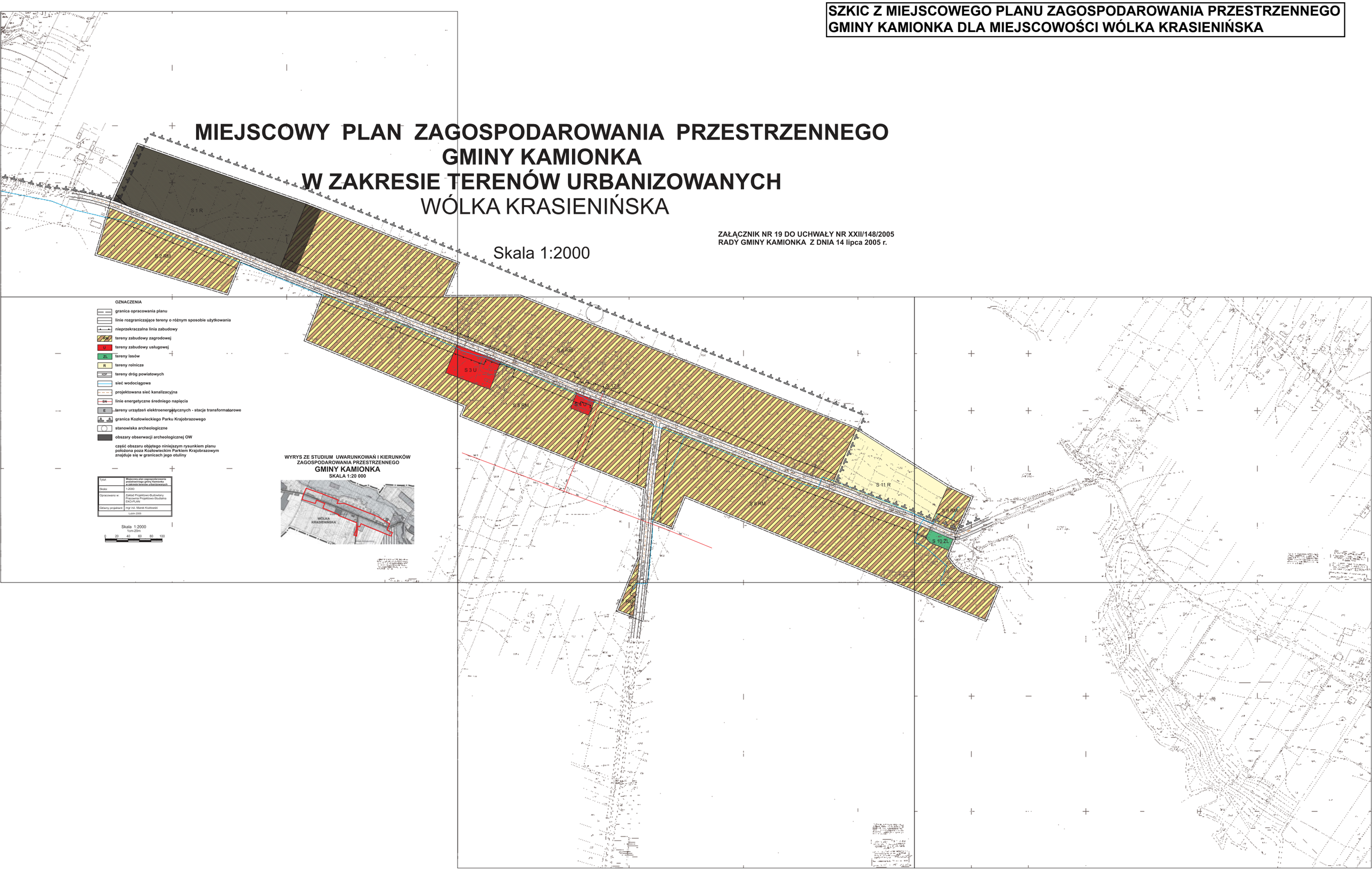

OZNACZENIA

- granica opracowania planu
- linie rozgraniczające tereny o różnym sposobie użytkowania
- nieprzekraczalna linia zabudowy
- RM – tereny zabudowy zagrodowej
- U – tereny zabudowy usługowej
- ZL – tereny lasów
- R – tereny rolnicze
- KDP – tereny dróg powiatowych
- sieć wodociągowa
- projektowana sieć kanalizacyjna
- SN – linie energetyczne średniego napięcia
- E – tereny urządzeń elektroenergetycznych - stacje transformatorowe
- granica Kozłowieckiego Parku Krajobrazowego
- stanowiska archeologiczne
- obszary obserwacji archeologicznej OW

część obszaru objętego niniejszym rysunkiem planu położona poza Kozłowieckim Parkiem Krajobrazowym znajduje się w granicach jego otuliny

Tytuł:	Miejscowy plan zagospodarowania przestrzennego gminy Kamionka w zakresie terenów urbanizowanych
Skala:	1:2000
Opracowano w:	Zakład Projektowo-Budowlany Pracownia Projektowo-Studialna EKO-PLAN
Główny projektant:	mgr inż. Marek Kozłowski
Luties 2005	

Skala 1:2000
1cm-20m
0 20 40 60 80 100

WYRYS ZE STUDIUM UWARUNKOWAŃ I KIERUNKÓW ZAGOSPODAROWANIA PRZESTRZENNEGO GMINY KAMIONKA
SKALA 1:20 000

WÓLKA KRASIENIŃSKA

SZKIC Z MIEJSCOWEGO PLANU ZAGOSPODAROWANIA PRZESTRZENNEGO GMINY KAMIONKA DLA MIEJSCOWOŚCI ZOFIAN

MIEJSCOWY PLAN ZAGOSPODAROWANIA PRZESTRZENNEGO GMINY KAMIONKA W ZAKRESIE TERENÓW URBANIZOWANYCH

ZOFIAN

ZAŁĄCZNIK NR 20 DO UCHWAŁY NR XXII/148/2005 RADY GMINY KAMIONKA Z DNIA 14 lipca 2005 r.
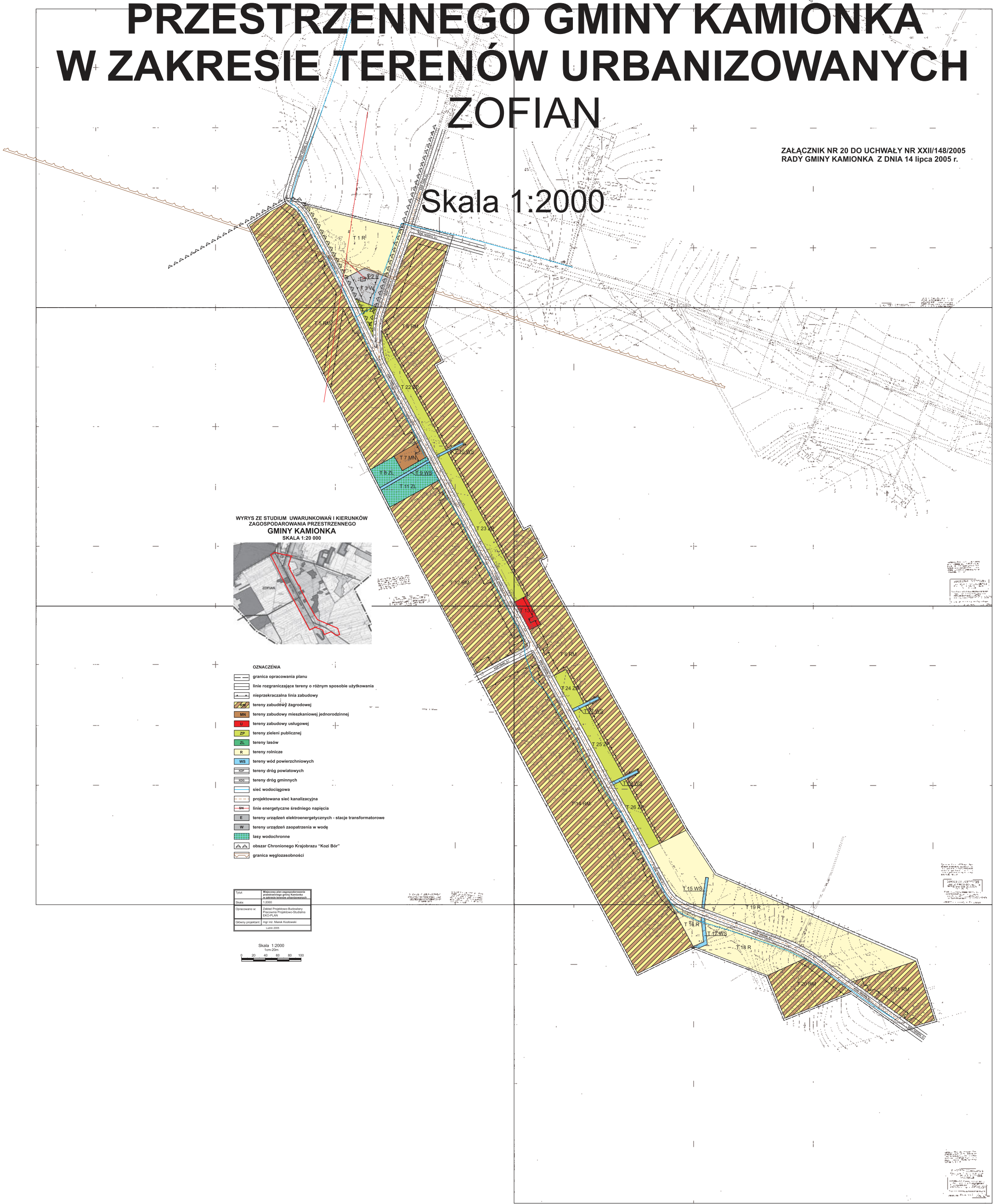
Skala 1:2000