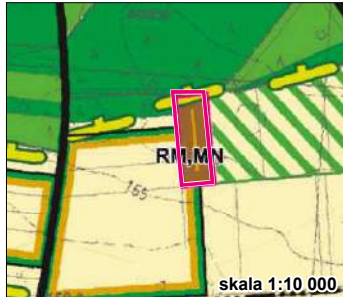


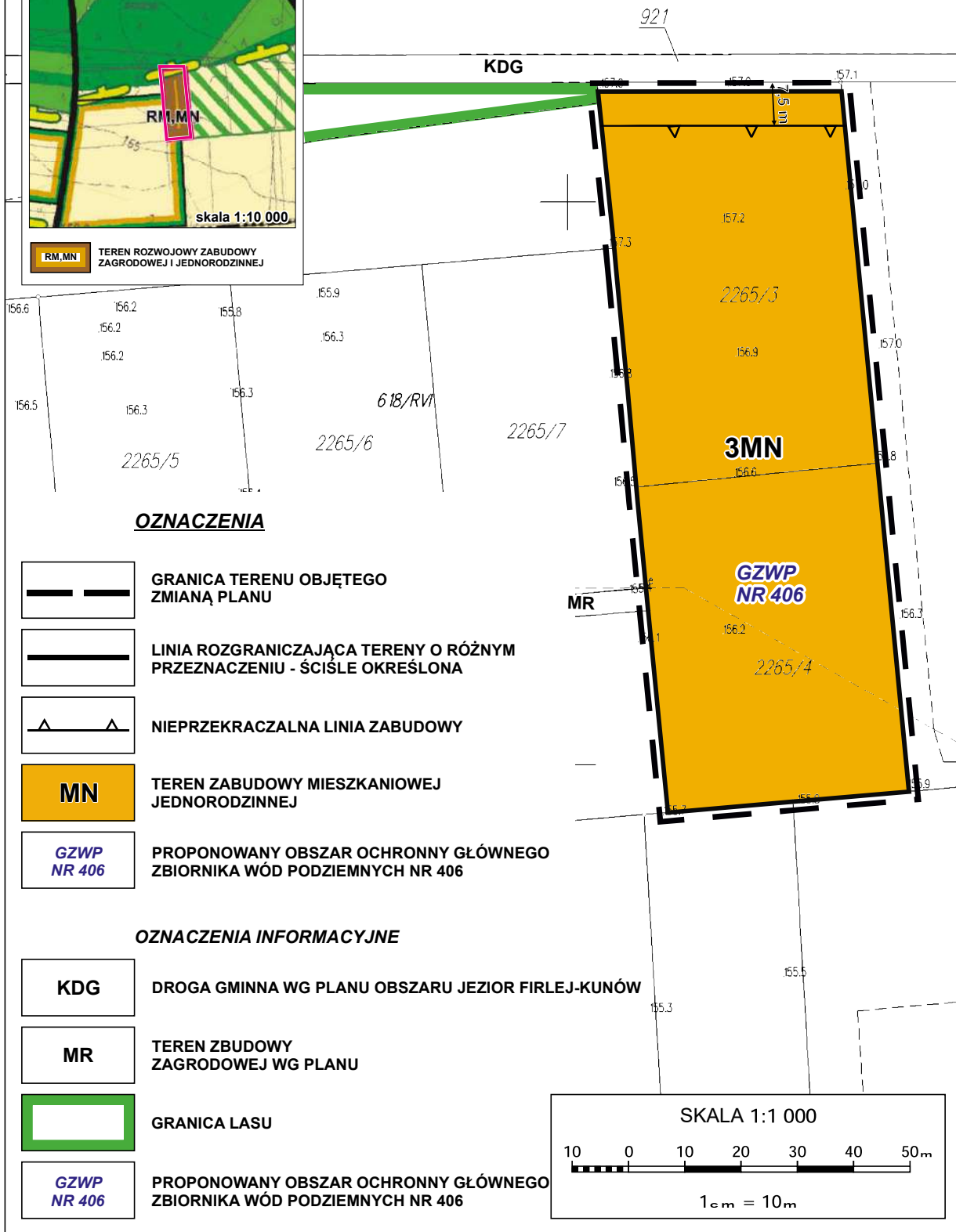
OBRĘB FIRLEJ

**ZALĄCZNIK NR 2
DO UCHWAŁY NR LVII/278/2023
RADY GMINY FIRLEJ
Z DNIA 28 KWIETNIA 2023 r.**



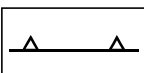


FRAGMENT STUDIUM UWARUNKOWAŃ
I KIERUNKÓW ZAGOSPODAROWANIA
PRZESTRZENNEGO GMINY FIRLEJ
UCHWAŁA NR XIV/62/12 Z DNIA
27 MARCA 2012 R., Z PÓŹN. ZM.







RM, MN TEREN ROZWOJOWY ZABUDOWY
ZAGRODOWEJ I JEDNORODZINNEJ

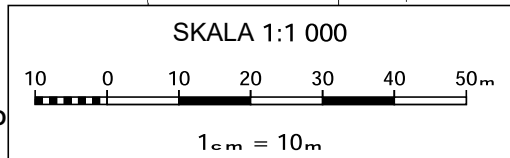


OZNACZENIA

-  GRANICA TERENU OBJĘTEGO ZMIANĄ PLANU
-  LINIA ROZGRANICZAJĄCA TERENY O RÓŻNYM PRZEZNACZENIU - ŚCIŚLE OKREŚLONA
-  NIEPRZEKRACZALNA LINIA ZABUDOWY
-  **MN** TEREN ZABUDOWY MIESZKANIOWEJ JEDNORODZINNEJ
-  **GZWP NR 406** PROPONOWANY OBSZAR OCHRONNY GŁÓWNEGO ZBIORNIKA WÓD PODZIEMNYCH NR 406

OZNACZENIA INFORMACYJNE

-  **KDG** DROGA GMINNA WG PLANU OBSZARU JEZIOR FIRLEJ-KUNÓW
-  **MR** TEREN ZBUDOWY ZAGRODOWEJ WG PLANU
-  GRANICA LASU
-  **GZWP NR 406** PROPONOWANY OBSZAR OCHRONNY GŁÓWNEGO ZBIORNIKA WÓD PODZIEMNYCH NR 406



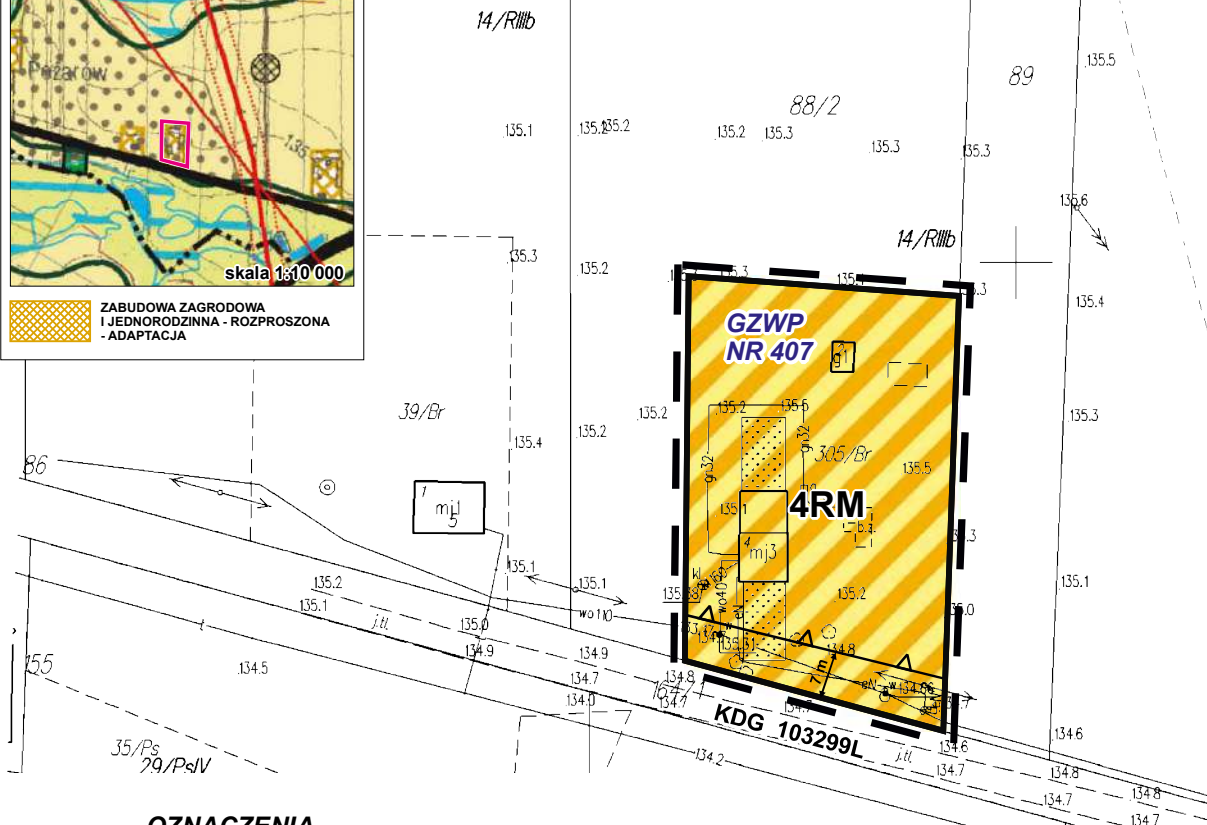
OBRĘB POŻARÓW

**ZAŁĄCZNIK NR 3
DO UCHWAŁY NR LVII/278/2023
RADY GMINY FIRLEJ
Z DNIA 28 KWIECZNIA 2023 r.**






**FRAGMENT STUDIUM UWARUNKOWAŃ
I KIERUNKÓW ZAGOSPODAROWANIA
PRZESTRZENNEGO GMINY FIRLEJ
UCHWAŁA NR XIV/62/12 Z DNIA
27 MARCA 2012 R., Z PÓŹN. ZM.**





**ZABUDOWA ZAGRODOWA
I JEDNORODZINNA - ROZPROSZONA
- ADAPTACJA**

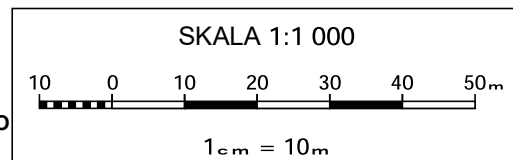


OZNACZENIA

-  **GRANICA TERENU OBJĘTEGO ZMIANĄ PLANU**
-  **LINIA ROZGRANICZAJĄCA TERENY O RÓŻNYM PRZEZNACZENIU - ŚCIŚLE OKREŚLONA**
-  **NIEPRZEKRACZALNA LINIA ZABUDOWY**
-  **RM** **TERENY ZABUDOWY ZAGRODOWEJ**
-  **GZWP NR 407** **PROPONOWANY OBSZAR OCHRONNY GŁÓWNEGO ZBIORNIKA WÓD PODZIEMNYCH NR 407**

OZNACZENIA INFORMACYJNE

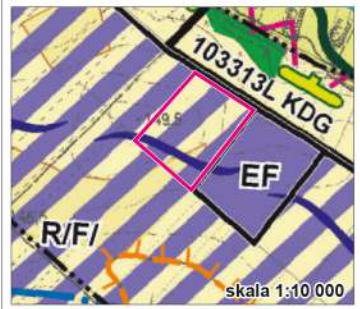
-  **KDG** **DROGA GMINNA**
-  **GZWP NR 407** **PROPONOWANY OBSZAR OCHRONNY GŁÓWNEGO ZBIORNIKA WÓD PODZIEMNYCH NR 407**



OBRĘB SEROCK






ZALĄCZNIK NR 4
DO UCHWAŁY NR LVII/278/2023
RADY GMINY FIRLEJ
Z DNIA 28 KWIECZNIA 2023 r.

FRAGMENT STUDIUM UWARUNKOWAŃ
I KIERUNKÓW ZAGOSPODAROWANIA
PRZESTRZENNEGO GMINY FIRLEJ
UCHWAŁA NR XIV/62/12 Z DNIA
27 MARCA 2012 R., Z PÓŹN. ZM.



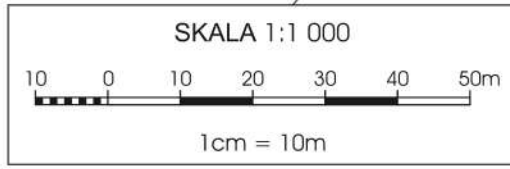
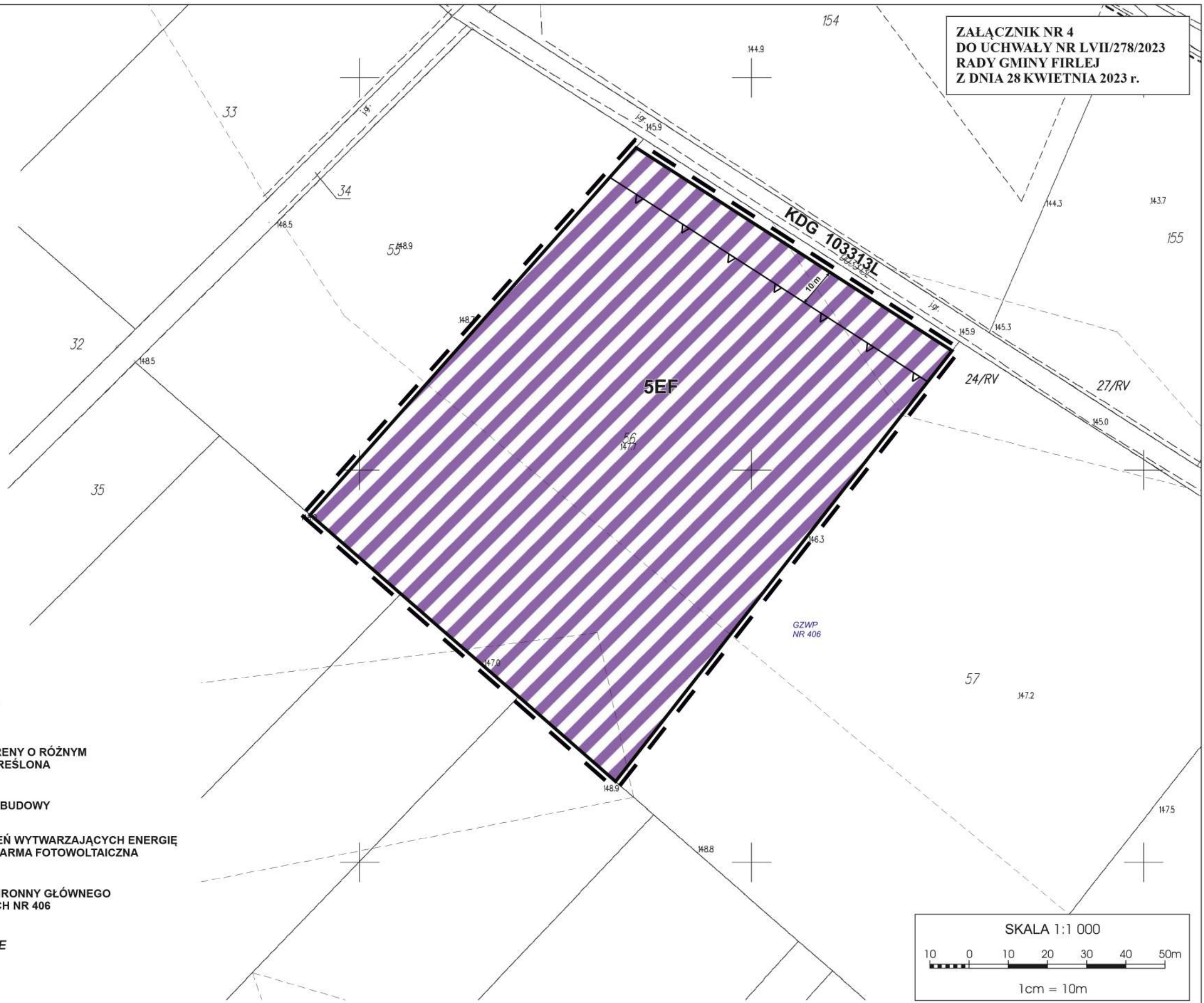
TERENY ROLNE Z DOPUSZCZENIEM
ROZMIESZCZENIA URZĄDZEŃ
WYTWARZAJĄCYCH ENERGIĘ Z ODNAW.
ŹRÓDEŁ O MOCY PRZEKRACZAJĄCEJ
500 kW (FARMY FOTOWOLTAICZNE)
ZE STREFA OCHRONNA

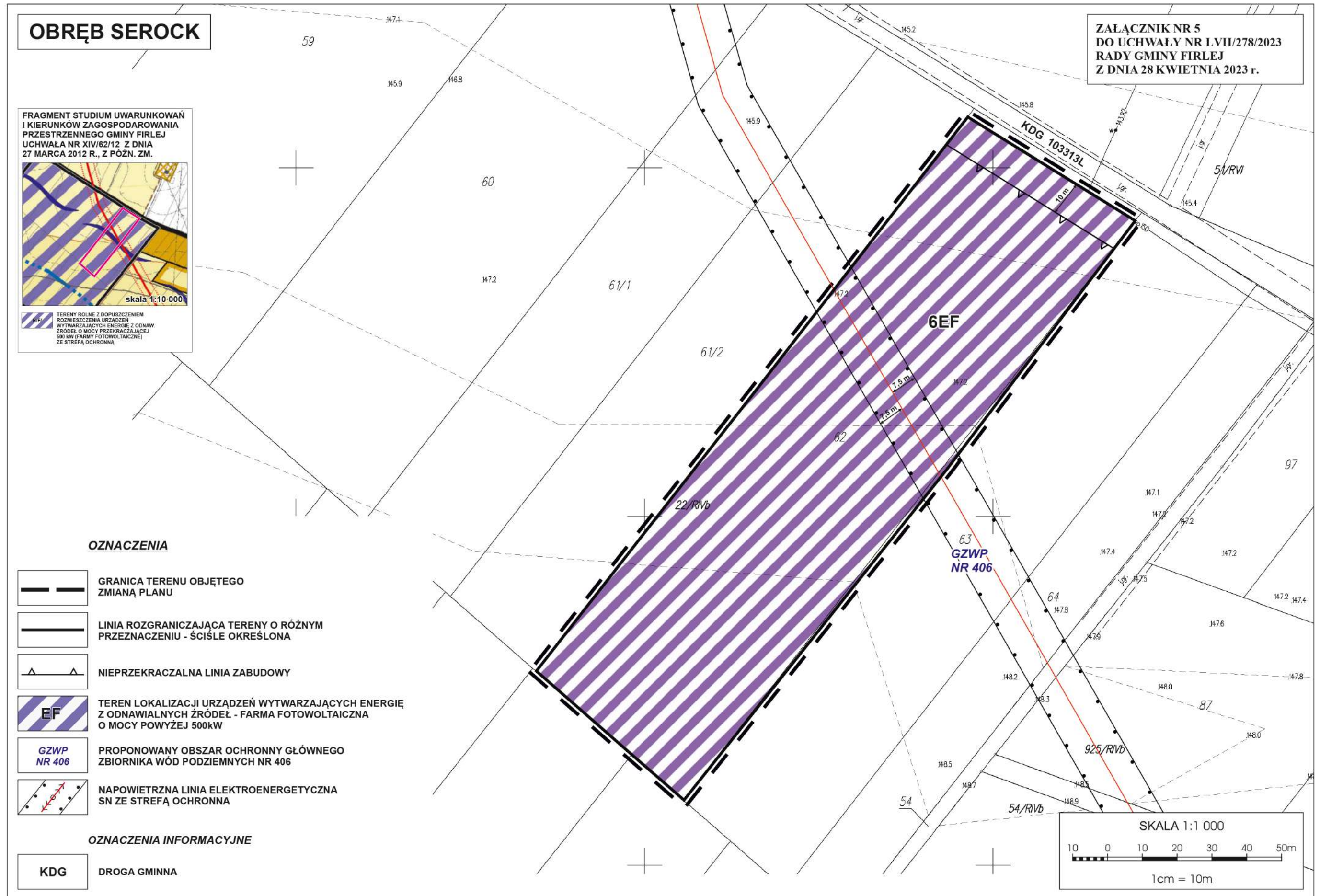
OZNACZENIA

-  GRANICA TERENU OBJĘTEGO ZMIANĄ PLANU
-  LINIA ROZGRANICZAJĄCA TERENY O RÓŻNYM PRZEZNACZENIU - ŚCIŚLE OKREŚLONA
-  NIEPRZEKRACZALNA LINIA ZABUDOWY
-  **EF** TEREN LOKALIZACJI URZĄDZEŃ WYTWARZAJĄCYCH ENERGIĘ Z ODNAWIALNYCH ŹRÓDEŁ - FARMA FOTOWOLTAICZNA O MOCY POWYŻEJ 500kW
-  **GZWP NR 406** PROPONOWANY OBSZAR OCHRONNY GŁÓWNEGO ZBIORNIKA WÓD PODZIEMNYCH NR 406

OZNACZENIA INFORMACYJNE

-  **KDG** DROGA GMINNA

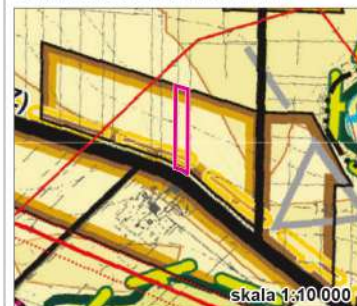




OBRĘB SEROCK






ZAŁĄCZNIK NR 6
DO UCHWAŁY NR LVII/278/2023
RADY GMINY FIRLEJ
Z DNIA 28 KWIECZNIA 2023 r.

FRAGMENT STUDIUM UWARUNKOWAŃ
I KIERUNKÓW ZAGOSPODAROWANIA
PRZESTRZENNEGO GMINY FIRLEJ
UCHWAŁA NR XIV/62/12 Z DNIA
27 MARCA 2012 R., Z PÓŹN. ZM.



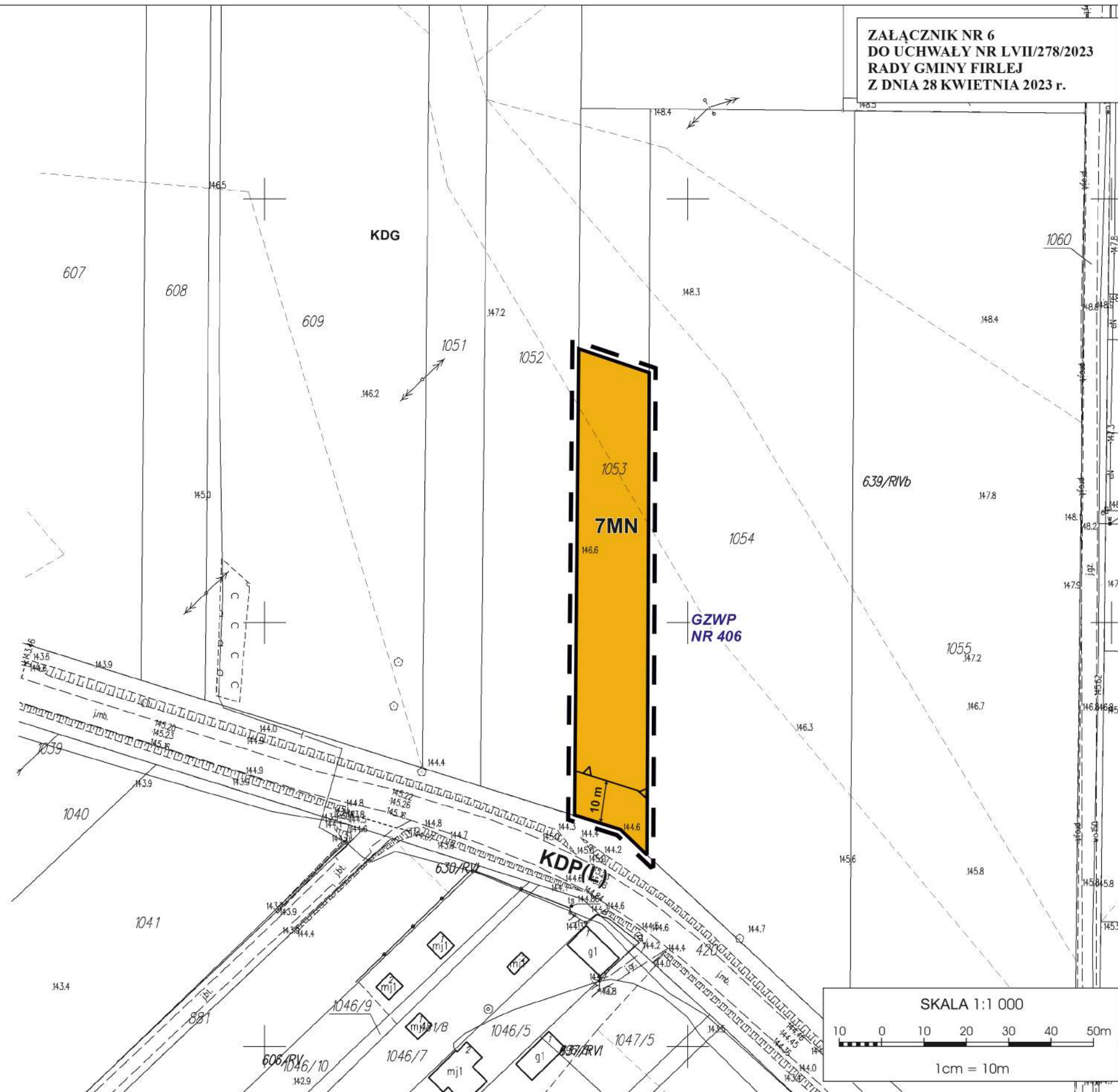
TEREN ROZWOJOWY ZABUDOWY
ZAGRODOWEJ I JEDNORODZINNEJ

OZNACZENIA

-  GRANICA TERENU OBJĘTEGO ZMIANĄ PLANU
-  LINIA ROZGRANICZAJĄCA TERENY O RÓŻNYM PRZEZNACZENIU - ŚCIŚLE OKREŚLONA
-  NIEPRZEKRACZALNA LINIA ZABUDOWY
-  **MN** TERENY ZABUDOWY MIESZKANIOWEJ JEDNORODZINNEJ
-  **GZWP NR 406** PROPONOWANY OBSZAR OCHRONNY GŁÓWNEGO ZBIORNIKA WÓD PODZIEMNYCH NR 406

OZNACZENIA INFORMACYJNE

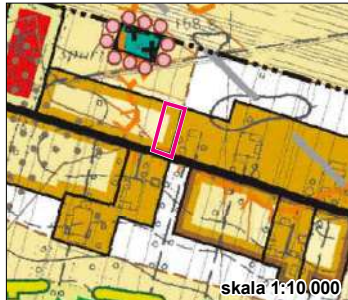
-  **KDP(L)** DROGA POWIATOWA KLASY L - LOKALNA
-  **GZWP NR 406** PROPONOWANY OBSZAR OCHRONNY GŁÓWNEGO ZBIORNIKA WÓD PODZIEMNYCH NR 406



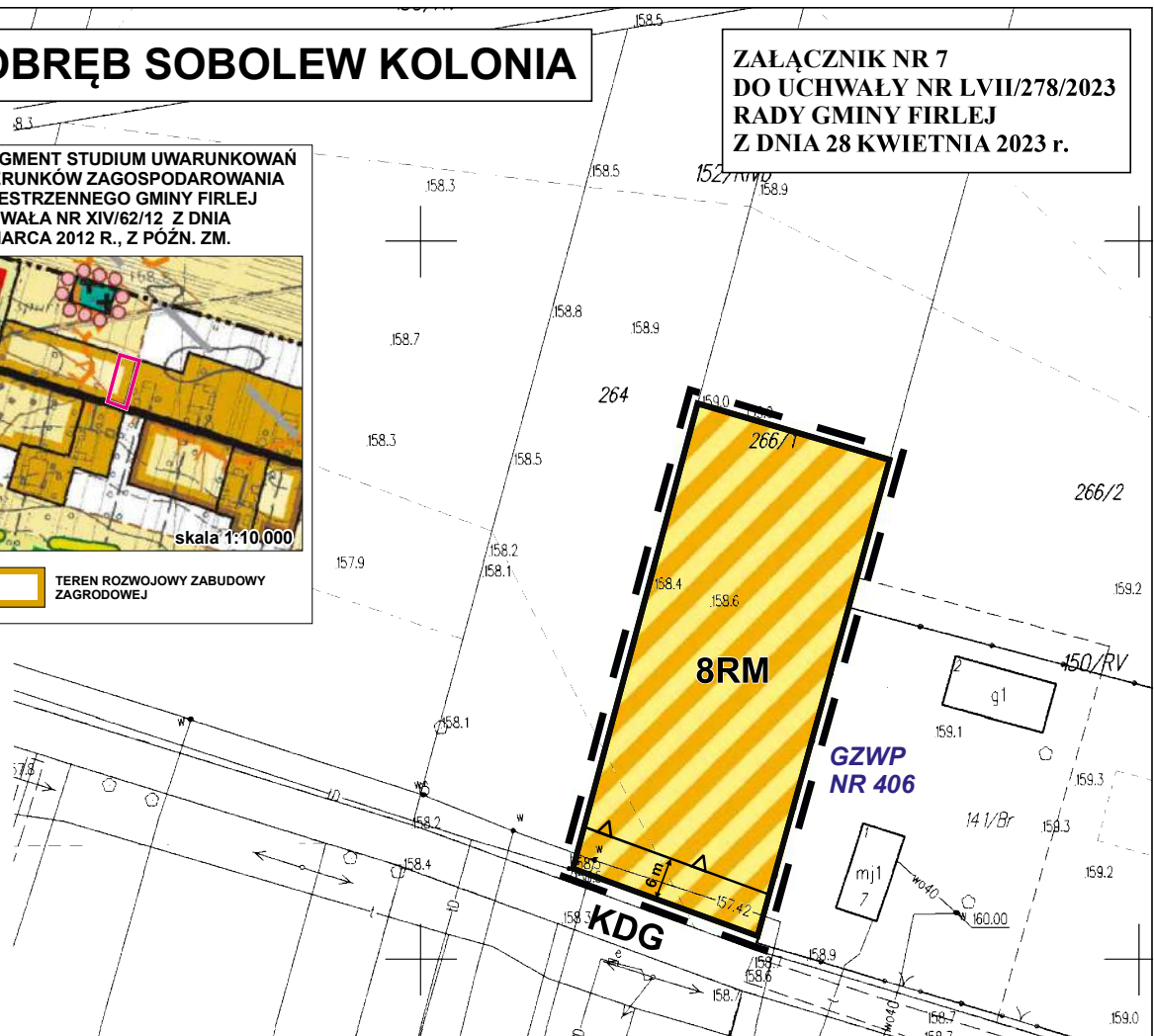
OBRĘB SOBOLEW KOLONIA

**ZAŁĄCZNIK NR 7
DO UCHWAŁY NR LVII/278/2023
RADY GMINY FIRLEJ
Z DNIA 28 KWIECZNIA 2023 r.**

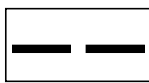




FRAGMENT STUDIUM UWARUNKOWAŃ
I KIERUNKÓW ZAGOSPODAROWANIA
PRZESTRZENNEGO GMINY FIRLEJ
UCHWAŁA NR XIV/62/12 Z DNIA
27 MARCA 2012 R., Z PÓŻN. ZM.





 TEREN ROZWOJOWY ZABUDOWY ZAGRODOWEJ

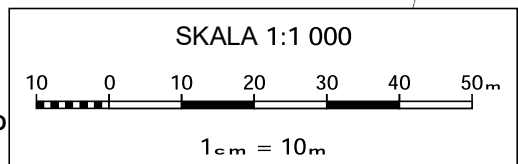


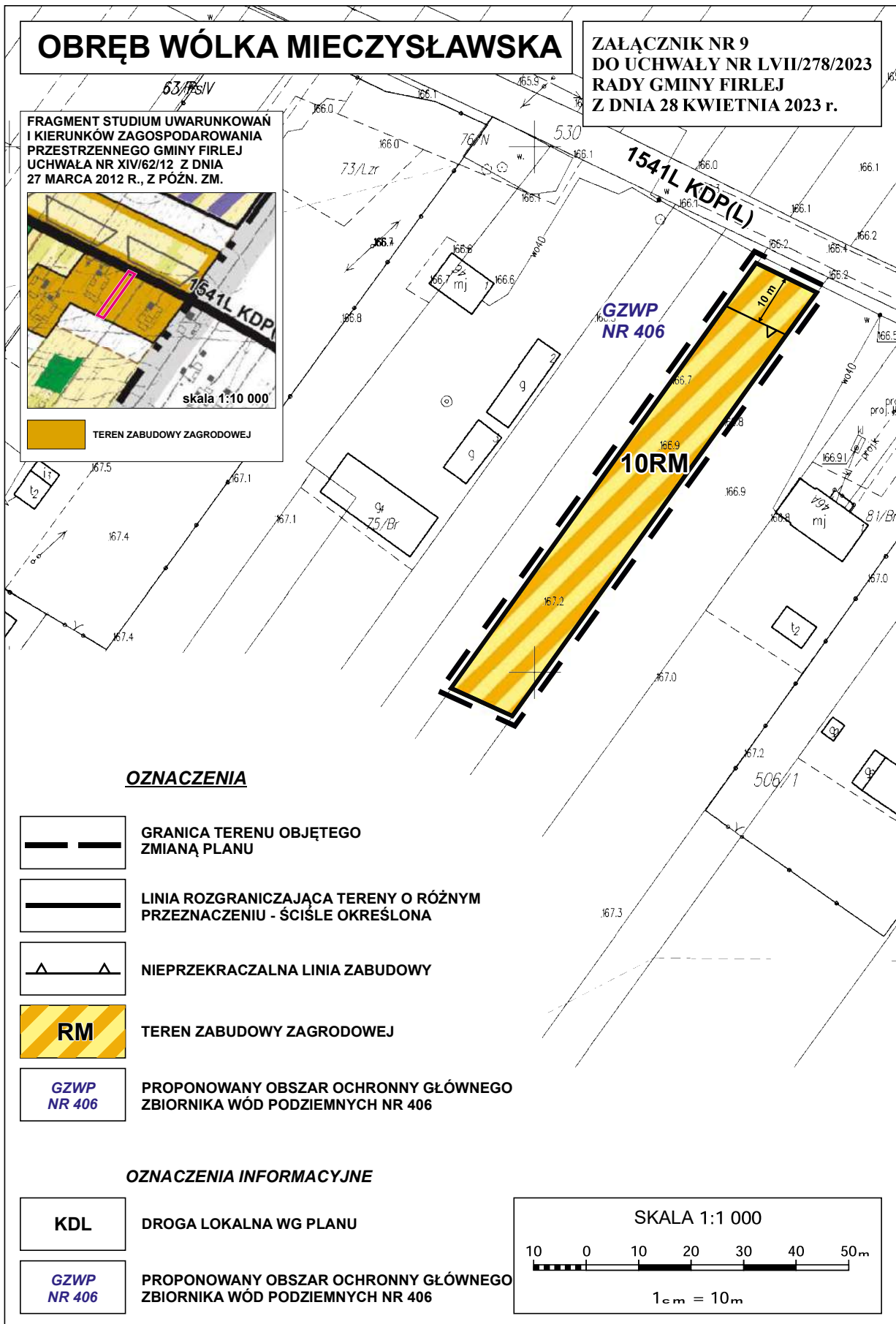
OZNACZENIA

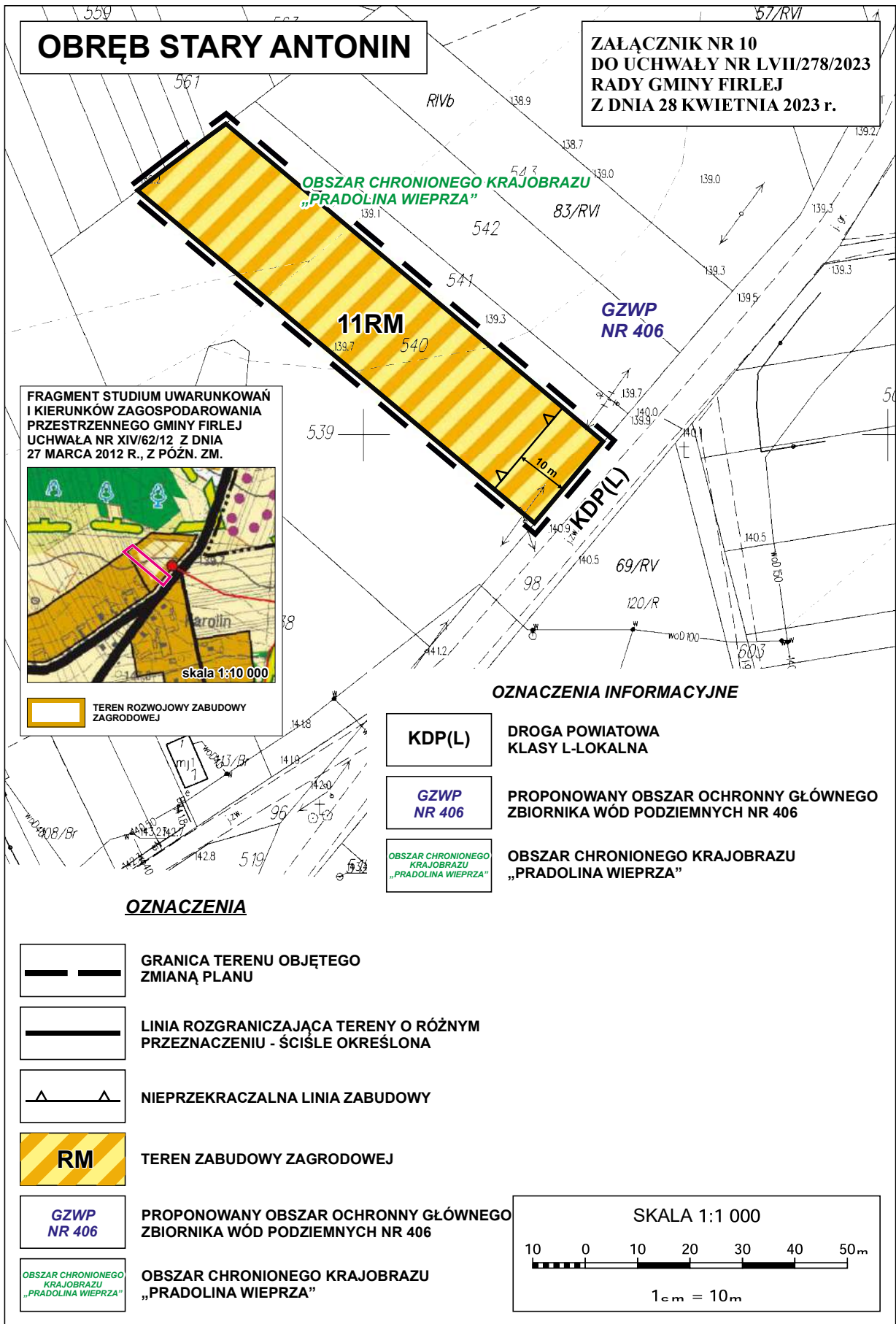
-  GRANICA TERENU OBJĘTEGO ZMIANĄ PLANU
-  LINIA ROZGRANICZAJĄCA TERENY O RÓŻNYM PRZEZNACZENIU - ŚCIŚLE OKREŚLONA
-  NIEPRZEKRACZALNA LINIA ZABUDOWY
-  **RM** TEREN ZABUDOWY ZAGRODOWEJ
-  **GZWP NR 406** PROPONOWANY OBSZAR OCHRONNY GŁÓWNEGO ZBIORNIKA WÓD PODZIEMNYCH NR 406

OZNACZENIA INFORMACYJNE

-  **KDG** DROGA GMINNA WG PLANU
-  **GZWP NR 406** PROPONOWANY OBSZAR OCHRONNY GŁÓWNEGO ZBIORNIKA WÓD PODZIEMNYCH NR 406



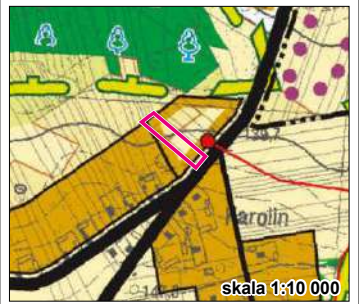




OBRĘB STARY ANTONIN

**ZAŁĄCZNIK NR 10
DO UCHWAŁY NR LVII/278/2023
RADY GMINY FIRLEJ
Z DNIA 28 KWIECZNIA 2023 r.**

**FRAGMENT STUDIUM UWARUNKOWAŃ
I KIERUNKÓW ZAGOSPODAROWANIA
PRZESTRZENNEGO GMINY FIRLEJ
UCHWAŁA NR XIV/62/12 Z DNIA
27 MARCA 2012 R., Z PÓŹN. ZM.**



**TEREN ROZWOJOWY ZABUDOWY
ZAGRODOWEJ**

OZNACZENIA INFORMACYJNE

- KDP(L)** DROGA POWIATOWA KLASY L-LOKALNA
- GZWP NR 406** PROPONOWANY OBSZAR OCHRONNY GŁÓWNEGO ZBIORNIKA WÓD PODZIEMNYCH NR 406
- OBSZAR CHRONIONEGO KRAJOBRAZU „PRADOLINA WIEPRZA”** OBSZAR CHRONIONEGO KRAJOBRAZU „PRADOLINA WIEPRZA”

OZNACZENIA

- GRANICA TERENU OBJĘTEGO ZMIANĄ PLANU
- LINIA ROZGRANICZAJĄCA TERENY O RÓŻNYM PRZEZNACZENIU - ŚCIŚLE OKREŚLONA
- NIEPRZEKRACZALNA LINIA ZABUDOWY
- RM** TEREN ZABUDOWY ZAGRODOWEJ
- GZWP NR 406** PROPONOWANY OBSZAR OCHRONNY GŁÓWNEGO ZBIORNIKA WÓD PODZIEMNYCH NR 406
- OBSZAR CHRONIONEGO KRAJOBRAZU „PRADOLINA WIEPRZA”** OBSZAR CHRONIONEGO KRAJOBRAZU „PRADOLINA WIEPRZA”

