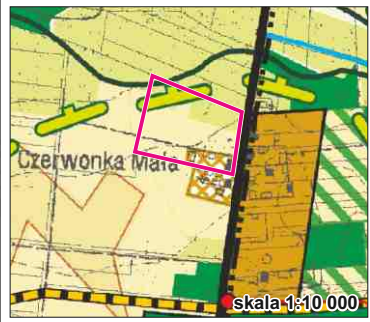






OBRĘB FIRLEJ

FRAGMENT STUDIUM UWARUNKOWAŃ I KIERUNKÓW ZAGOSPODAROWANIA PRZESTRZENNEGO GMINY FIRLEJ



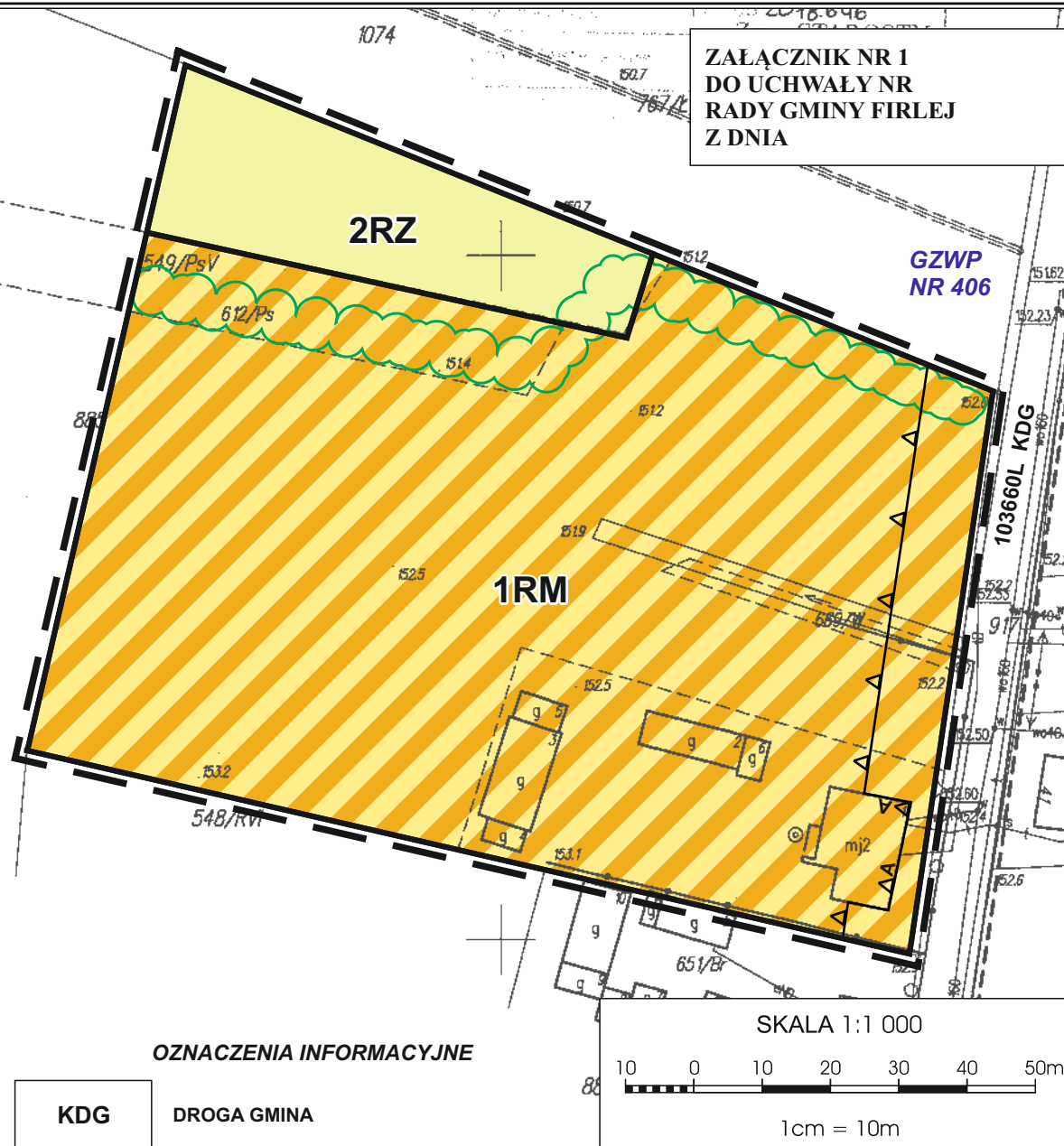
ZAŁĄCZNIK NR 1
DO UCHWAŁY NR
RADY GMINY FIRLEJ
Z DNIA

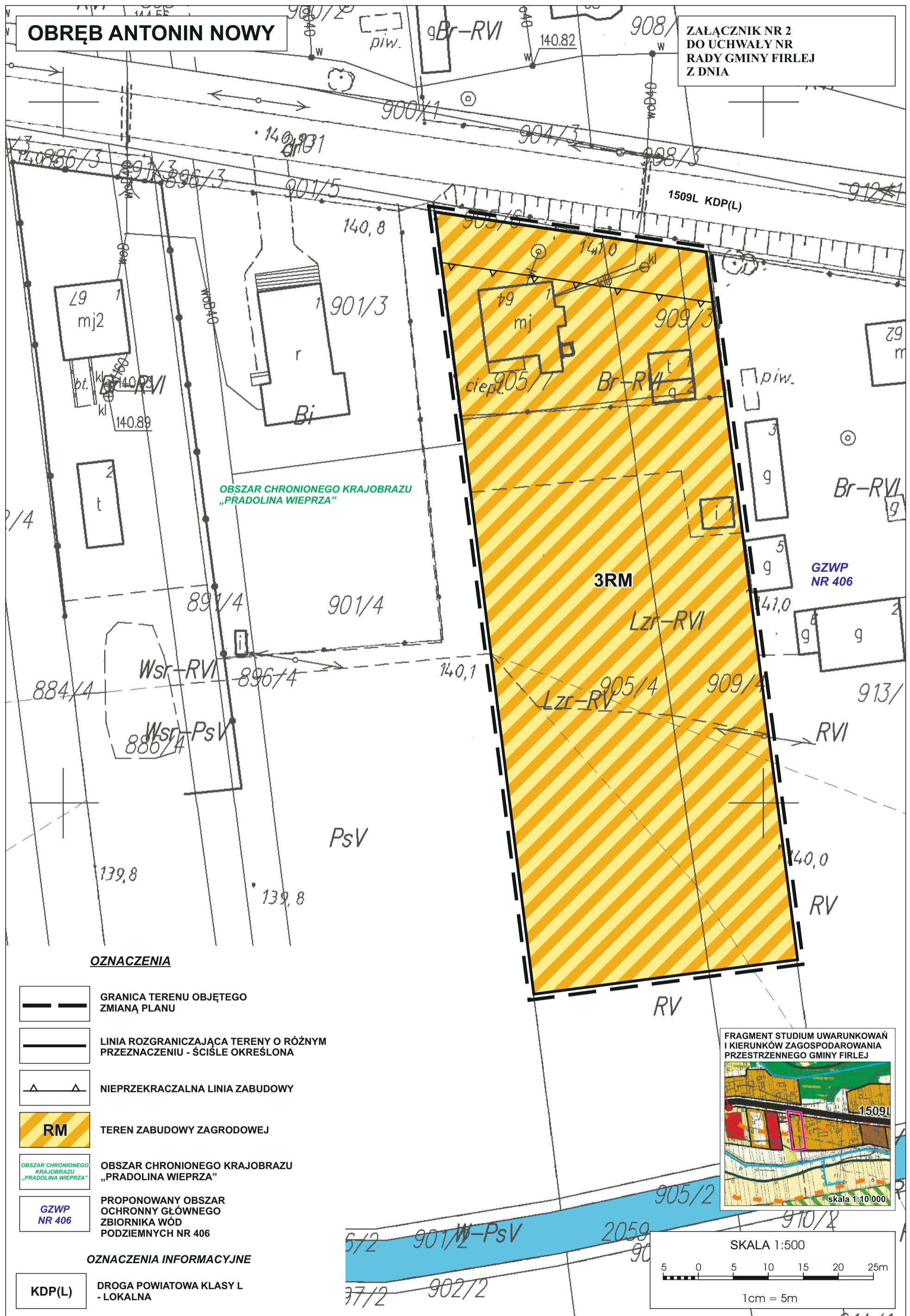
OZNACZENIA

-  GRANICA TERENU OBJĘTEGO ZMIANĄ PLANU
-  LINIA ROZGRANICZAJĄCA TERENY O RÓŻNYM PRZEZNACZENIU - ŚCIŚLE OKREŚLONA
-  NIEPRZEKACZALNA LINIA ZABUDOWY PLANOWANEJ / ADAPTOWANEJ
-  **RM** TEREN ZABUDOWY ZAGRODOWEJ
-  **RZ** TEREN ŁĄK I PASTWISK
-  ZIELEŃ OSŁONOWA
-  **GZWP NR 406** PROPONOWANY OBSZAR OCHRONNY GŁÓWNEGO ZBIORNIKA WÓD PODZIEMNYCH NR 406

OZNACZENIA INFORMACYJNE

-  **KDG** DROGA GMINA











ZALĄCZNIK NR 2
DO UCHWAŁY NR
RADY GMINY FIRLEJ
Z DNIA

OBRĘB ANTONIN NOWY

OBSZAR CHRONIONEGO KRAJOBRAZU
„PRADOLINA WIEPRZA”

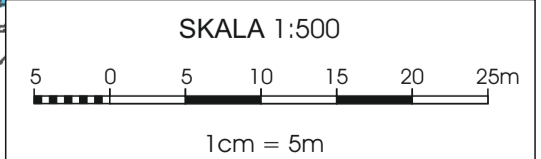

GZWP
NR 406

OZNACZENIA

-  GRANICA TERENU OBJĘTEGO ZMIANĄ PLANU
-  LINIA ROZGRANICZAJĄCA TERENY O RÓŻNYM PRZEZNACZENIU - ŚCIŚLE OKREŚLONA
-  NIEPRZEKRACZALNA LINIA ZABUDOWY
-  **RM** TEREN ZABUDOWY ZAGRODOWEJ
-  OBSZAR CHRONIONEGO KRAJOBRAZU „PRADOLINA WIEPRZA”
-  **GZWP NR 406** PROPONOWANY OBSZAR OCHRONNY GŁÓWNEGO ZBIORNIKA WÓD PODZIEMNYCH NR 406

OZNACZENIA INFORMACYJNE


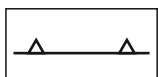

-  **KDP(L)** DROGA POWIATOWA KLASY L - LOKALNA



OBRĘB ANTONIN STARY

ZAŁĄCZNIK NR 4
DO UCHWAŁY NR
RADY GMINY FIRLEJ
Z DNIA

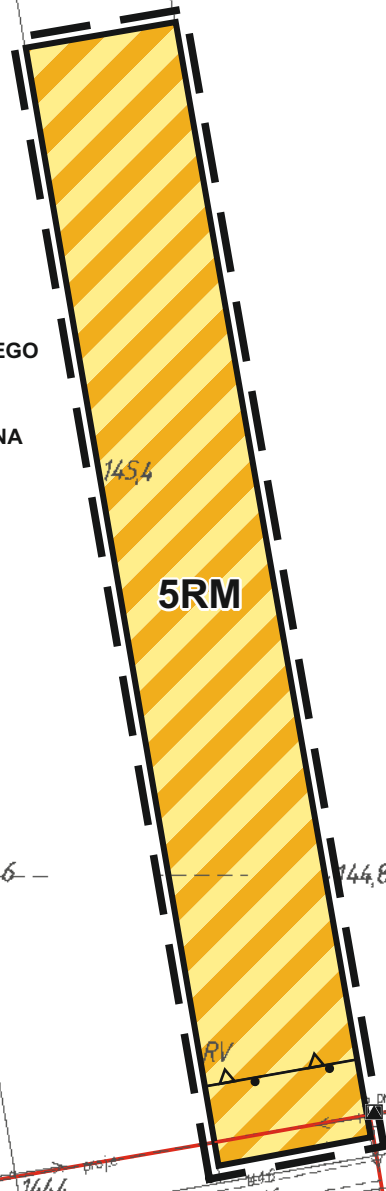
OZNACZENIA

-  GRANICA TERENU OBJĘTEGO ZMIANĄ PLANU
-  LINIA ROZGRANICZAJĄCA TERENY O RÓŻNYM PRZEZNACZENIU - ŚCIŚLE OKREŚLONA
-  NIEPRZEKACZALNA LINIA ZABUDOWY
-  **RM** TEREN ZABUDOWY ZAGRODOWEJ
-  OBSZAR CHRONIONEGO KRAJOBRAZU „PRADOLINA WIEPRZA”
-  **GZWP NR 406** PROPONOWANY OBSZAR OCHRONNY GŁÓWNEGO ZBIORNIKA WÓD PODZIEMNYCH NR 406
-  NAWIETRZNA LINIA ELEKTROENERGETYCZNA SN ZE STREFĄ OCHRONNĄ

OZNACZENIA INFORMACYJNE

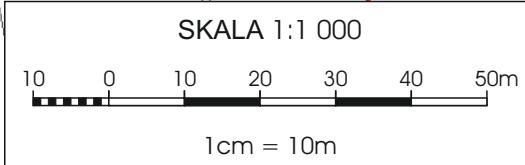
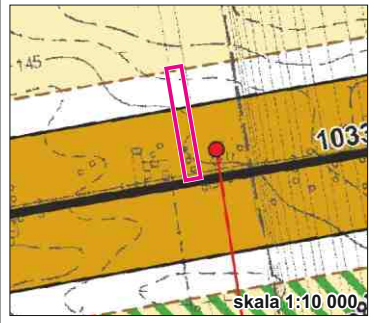
-  **KDG** DROGA GMINNA
-  STACJA TRANSFORMATOROWA 15/04kV

OBSZAR CHRONIONEGO KRAJOBRAZU „PRADOLINA WIEPRZA”



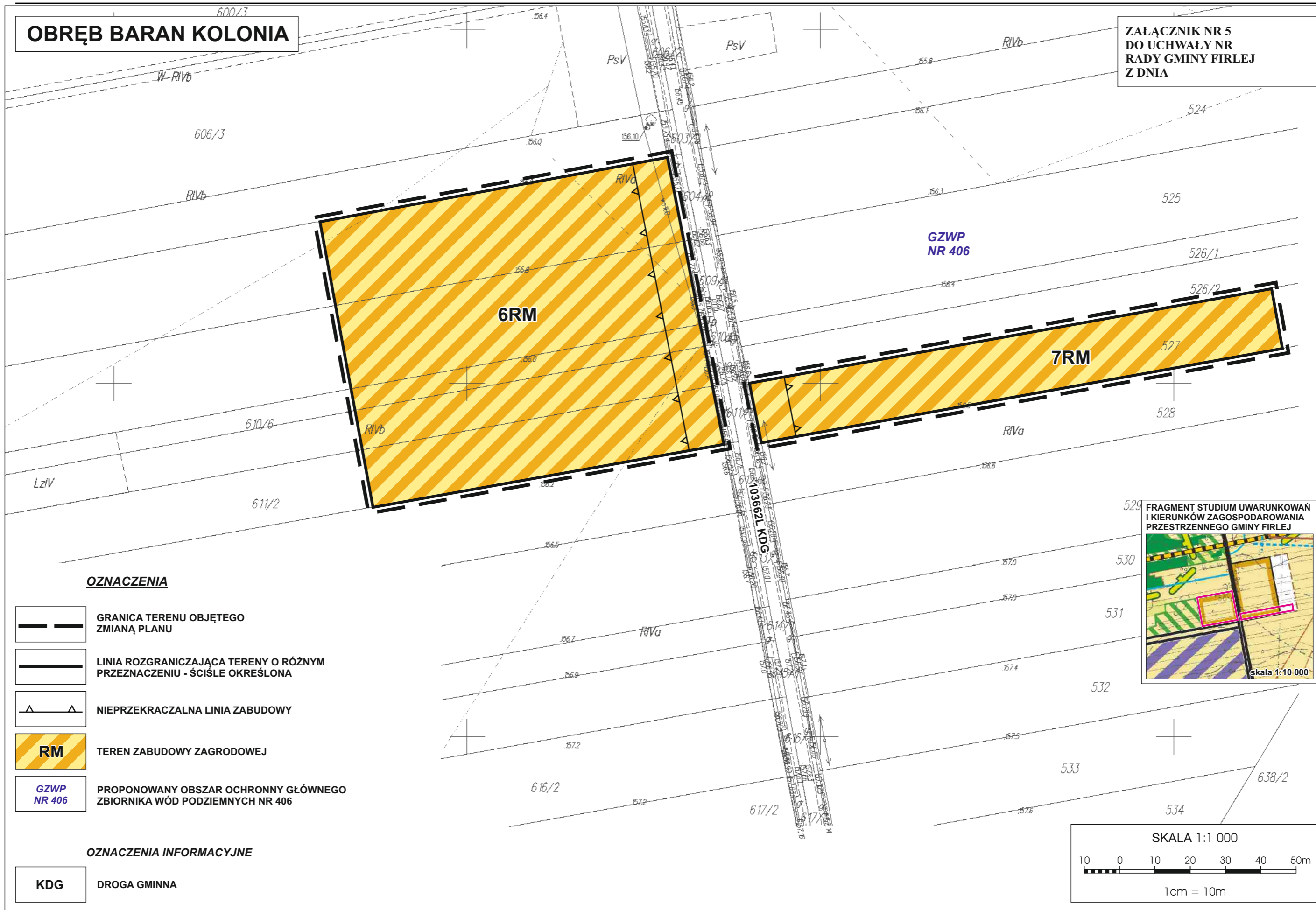
GZWP NR 406

FRAGMENT STUDIUM UWARUNKOWAŃ I KIERUNKÓW ZAGOSPODAROWANIA PRZESTRZENNEGO GMINY FIRLEJ



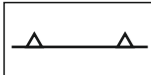




OBRĘB BARAN KOLONIA

ZAŁĄCZNIK NR 5
DO UCHWAŁY NR
RADY GMINY FIRLEJ
Z DNIA

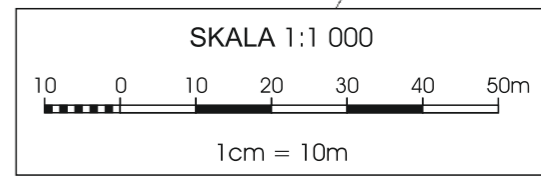


OZNACZENIA

-  GRANICA TERENU OBJĘTEGO ZMIANĄ PLANU
-  LINIA ROZGRANICZAJĄCA TERENY O RÓŻNYM PRZEZNACZENIU - ŚCIŚLE OKREŚLONA
-  NIEPRZEKRACZALNA LINIA ZABUDOWY
-  **RM** TEREN ZABUDOWY ZAGRODOWEJ
-  **GZWP NR 406** PROPONOWANY OBSZAR OCHRONNY GŁÓWNEGO ZBIORNIKA WÓD PODZIEMNYCH NR 406

OZNACZENIA INFORMACYJNE



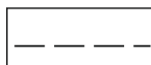
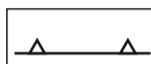


-  **KDG** DROGA GMINNA





**OBRĘB BARAN KOLONIA
OBRĘB FIRLEJ**

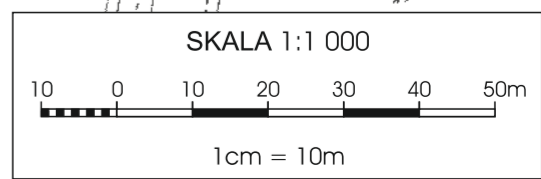
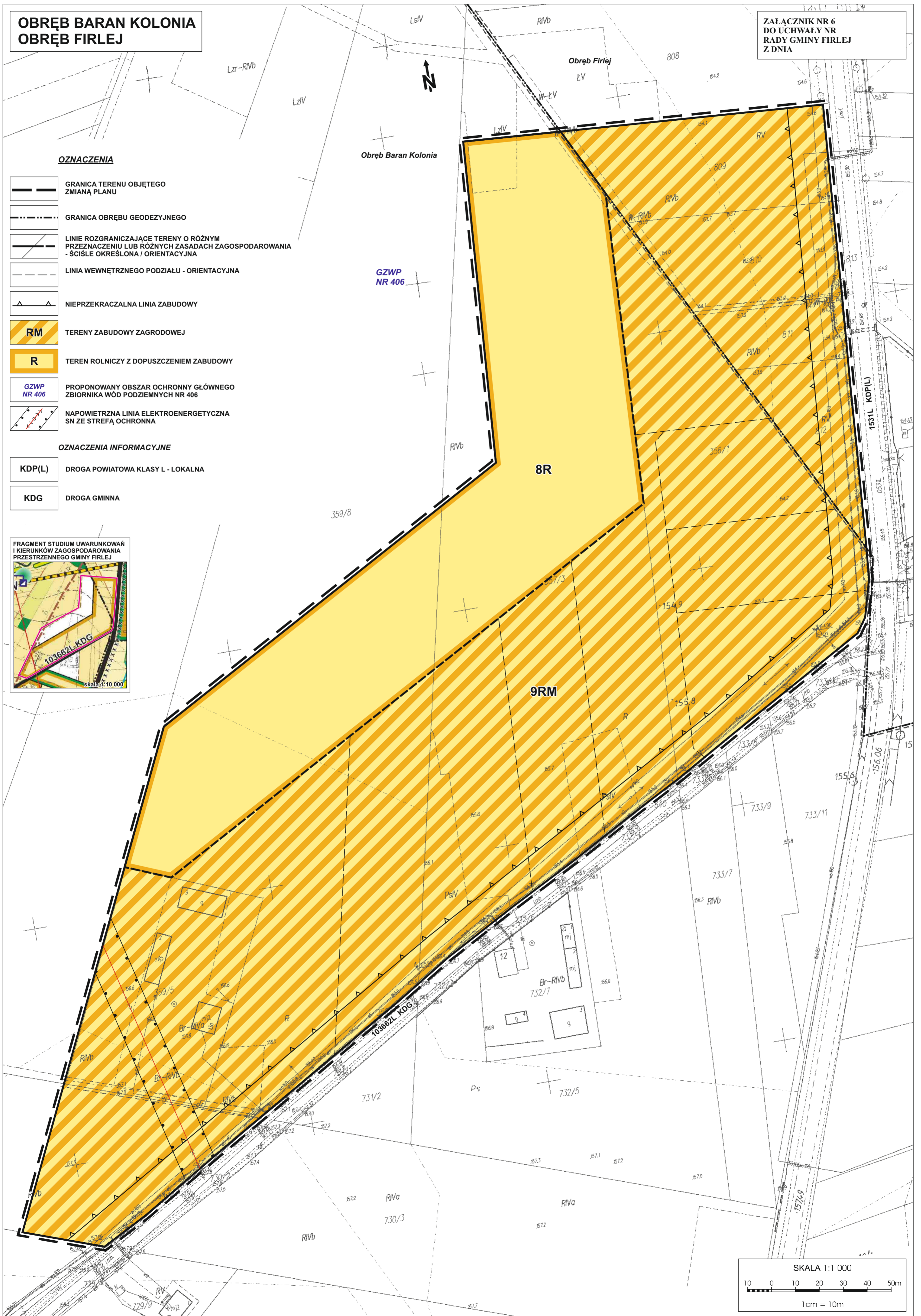
ZALĄCZNIK NR 6
DO UCHWAŁY NR
RADY GMINY FIRLEJ
Z DNIA

OZNACZENIA

-  GRANICA TERENU OBJĘTEGO ZMIANĄ PLANU
-  GRANICA OBRĘBU GEODEZYJNEGO
-  LINIE ROZGRANICZAJĄCE TERENY O RÓŻNYM PRZEZNACZENIU LUB RÓŻNYCH ZASADACH ZAGOSPODAROWANIA - ŚCISLE OKREŚLONA / ORIENTACYJNA
-  LINIA WEWNĘTRZNEGO PODZIAŁU - ORIENTACYJNA
-  NIEPRZEKRACZALNA LINIA ZABUDOWY
-  **RM** TERENY ZABUDOWY ZAGRODOWEJ
-  **R** TEREN ROLNICZY Z DOPUSZCZENIEM ZABUDOWY
-  **GZWP NR 406** PROPONOWANY OBSZAR OCHRONNY GŁÓWNEGO ZBIORNIKA WÓD PODZIEMNYCH NR 406
-  NAWIETRZNA LINIA ELEKTROENERGETYCZNA SN ZE STREFĄ OCHRONNĄ

OZNACZENIA INFORMACYJNE




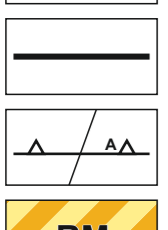
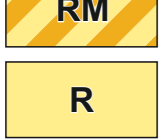
-  **KDP(L)** DROGA POWIATOWA KLASY L - LOKALNA
-  **KDG** DROGA GMINNA

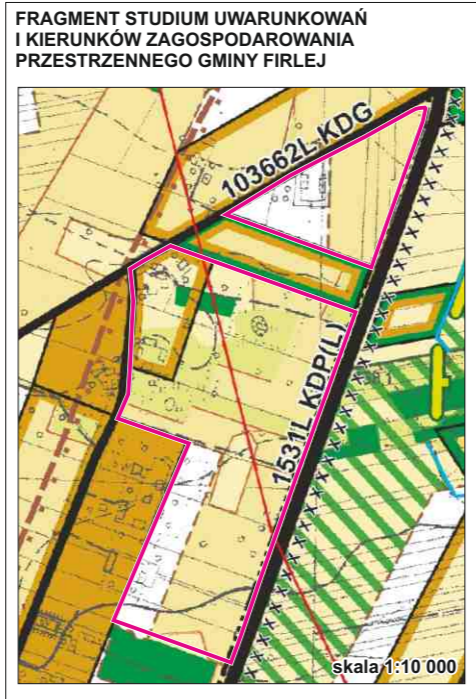



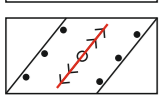
OBRĘB BARAN KOLONIA

ZALĄCZNIK NR 7
DO UCHWAŁY NR
RADY GMINY FIRLEJ
Z DNIA


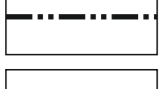
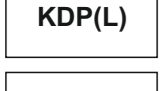

OZNACZENIA

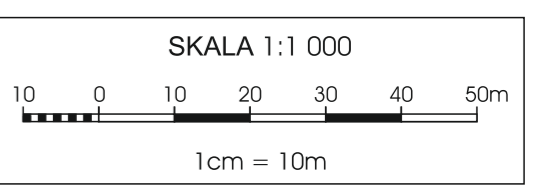
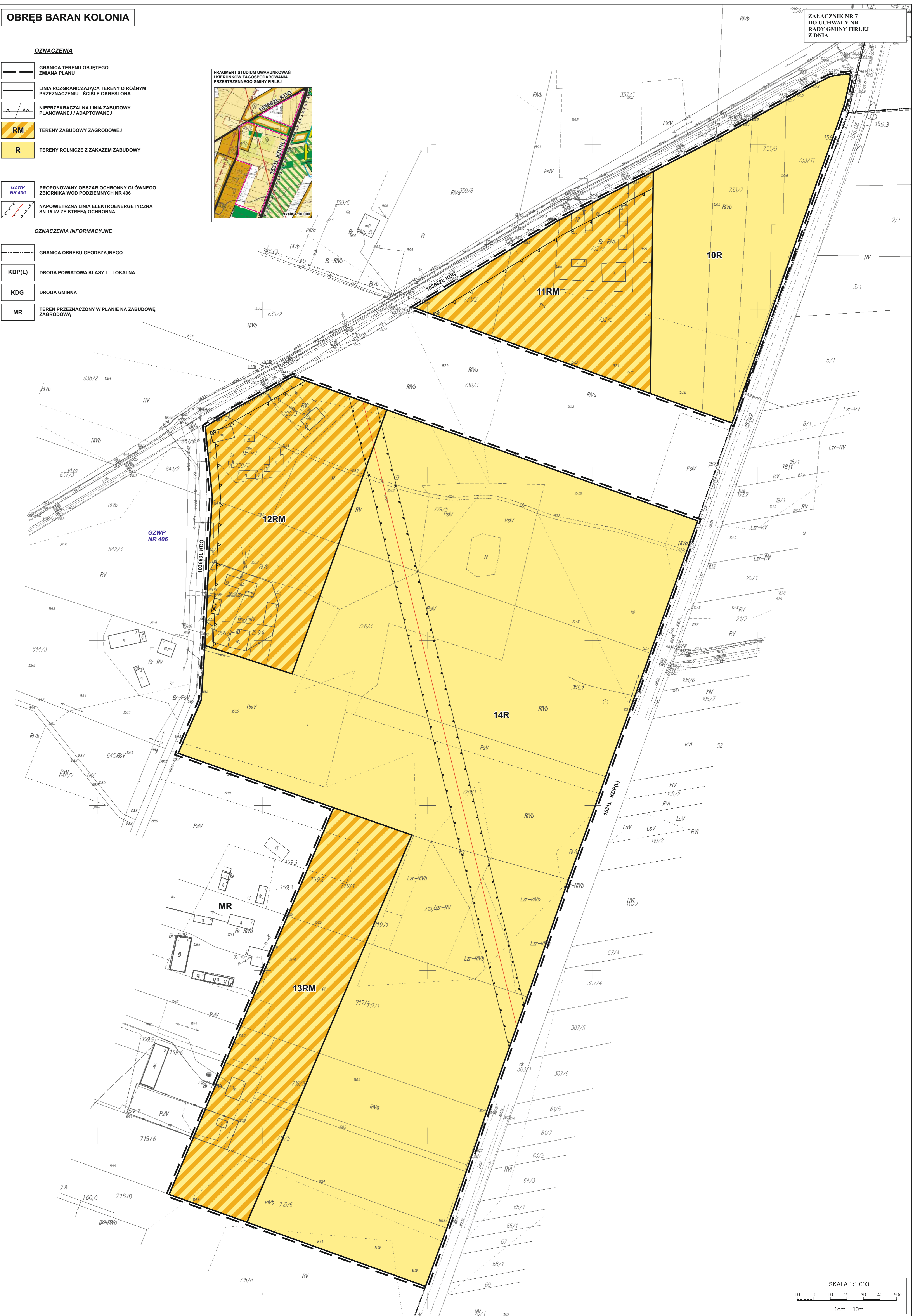
-  GRANICA TERENU OBJĘTEGO ZMIANĄ PLANU
-  LINIA ROZGRANICZAJĄCA TERENY O RÓŻNYM PRZEZNACZENIU - ŚCIŚLE OKREŚLONA
-  NIEPRZEKACZALNA LINIA ZABUDOWY PLANOWANEJ / ADAPTOWANEJ
-  **RM** TERENY ZABUDOWY ZAGRODOWEJ
-  **R** TERENY ROLNICZE Z ZAKAZEM ZABUDOWY



-  **GZWP NR 406** PROPOZYCYJNY OBSZAR OCHRONNY GŁÓWNEGO ZBIORNIKA WÓD PODZIEMNYCH NR 406
-  NAWIĘTRZNA LINIA ELEKTROENERGETYCZNA SN 15 kV ZE STREFĄ OCHRONNĄ

OZNACZENIA INFORMACYJNE







-  GRANICA OBRĘBU GEODEZYJNEGO
-  **KDP(L)** DROGA POWIATOWA KLASY L - LOKALNA
-  **KDG** DROGA GMINNA
-  **MR** TEREN PRZEZNACZONY W PLANIE NA ZABUDOWĘ ZAGRODOWĄ





OBRĘB BARAN KOLONIA

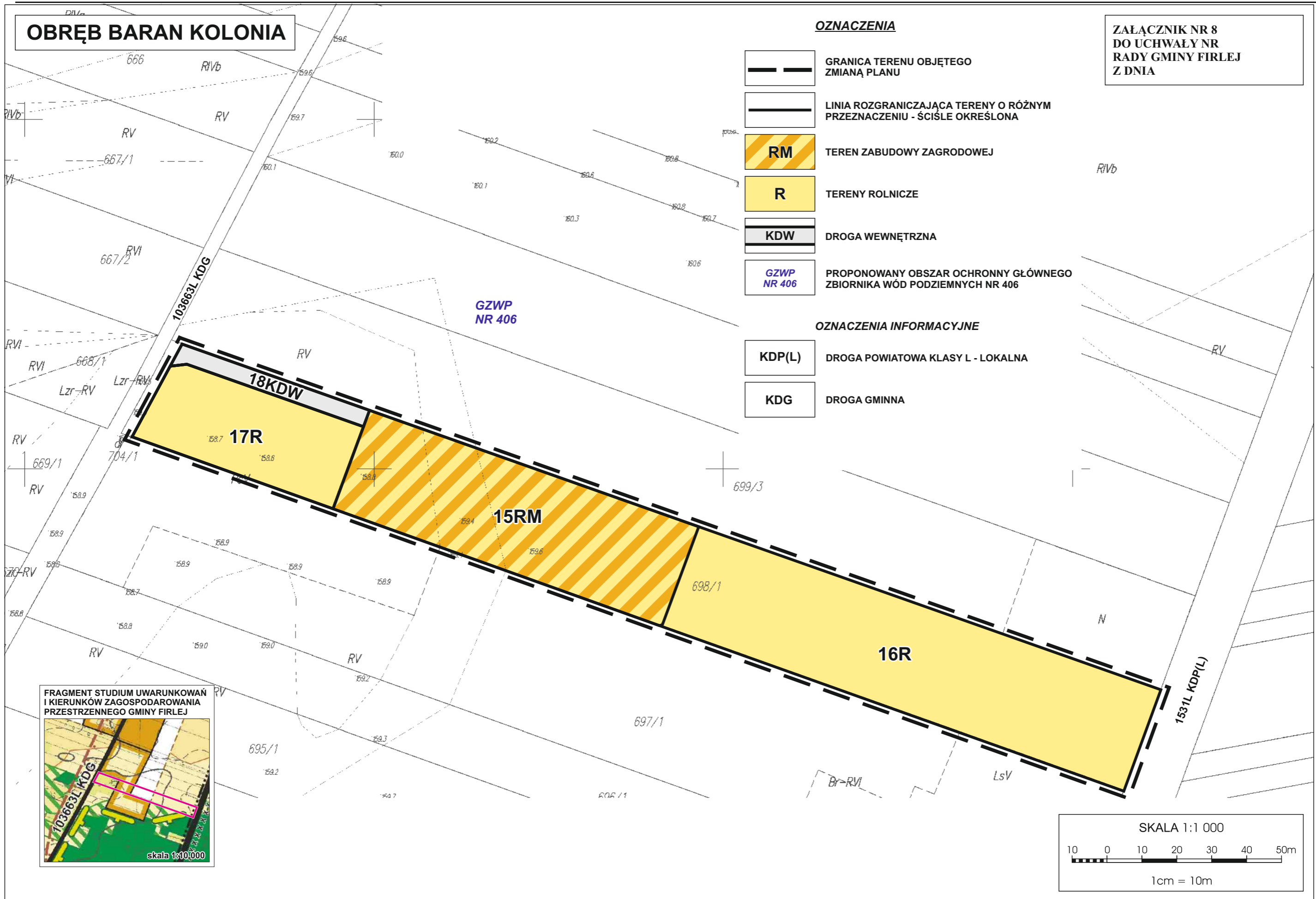
ZAŁĄCZNIK NR 8
DO UCHWAŁY NR
RADY GMINY FIRLEJ
Z DNIA

OZNACZENIA

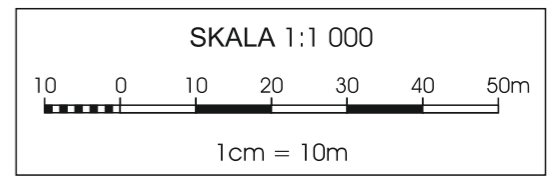
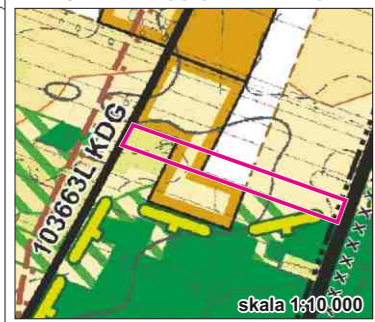
-  GRANICA TERENU OBJĘTEGO ZMIANĄ PLANU
-  LINIA ROZGRANICZAJĄCA TERENY O RÓŻNYM PRZEZNACZENIU - ŚCIŚLE OKREŚLONA
-  **RM** TEREN ZABUDOWY ZAGRODOWEJ
-  **R** TERENY ROLNICZE
-  **KDW** DROGA WEWNĘTRZNA
-  **GZWP NR 406** PROPONOWANY OBSZAR OCHRONNY GŁÓWNEGO ZBIORNIKA WÓD PODZIEMNYCH NR 406

OZNACZENIA INFORMACYJNE

-  **KDP(L)** DROGA POWIATOWA KLASY L - LOKALNA
-  **KDG** DROGA GMINNA

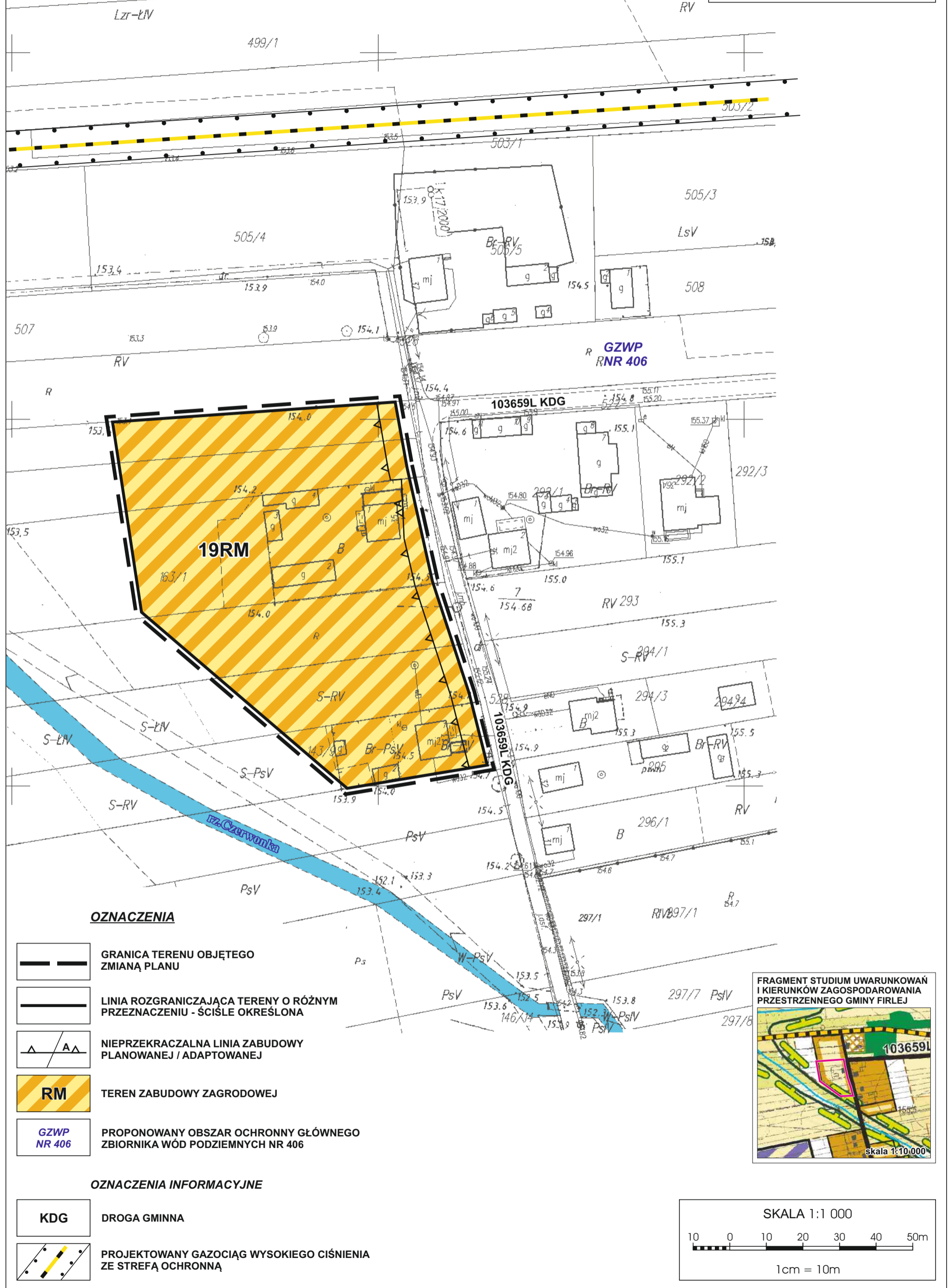


FRAGMENT STUDIUM UWARUNKOWAŃ
I KIERUNKÓW ZAGOSPODAROWANIA
PRZESTRZENNEGO GMINY FIRLEJ








OBRĘB CZERWONKA GOZDÓW



ZAŁĄCZNIK NR 9
DO UCHWAŁY NR
RADY GMINY FIRLEJ
Z DNIA

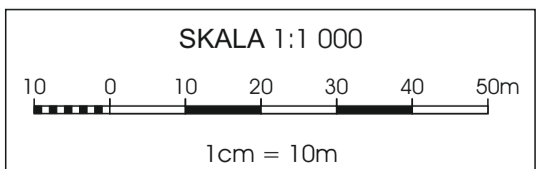


OZNACZENIA

-  GRANICA TERENU OBJĘTEGO ZMIANĄ PLANU
-  LINIA ROZGRANICZAJĄCA TERENY O RÓŻNYM PRZEZNACZENIU - ŚCIŚLE OKREŚLONA
-  NIEPRZEKRACZALNA LINIA ZABUDOWY PLANOWANEJ / ADAPTOWANEJ
-  **RM** TEREN ZABUDOWY ZAGRODOWEJ
-  **GZWP NR 406** PROPONOWANY OBSZAR OCHRONNY GŁÓWNEGO ZBIORNIKA WÓD PODZIEMNYCH NR 406

OZNACZENIA INFORMACYJNE

-  **KDG** DROGA GMINNA
-  PROJEKTOWANY GAZOCIĄG WYSOKIEGO CIŚNIENIA ZE STREFĄ OCHRONNĄ










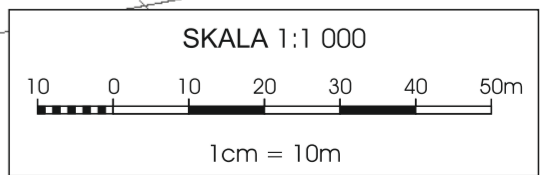
OBRĘB CZERWONKA GOZDÓW

ZALĄCZNIK NR 10
DO UCHWAŁY NR
RADY GMINY FIRLEJ
Z DNIA



OZNACZENIA

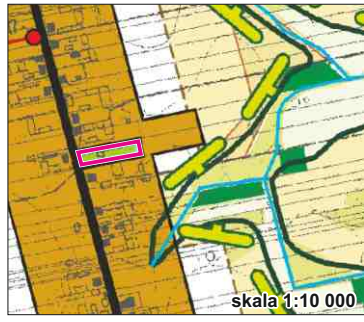
-  GRANICA TERENU OBJĘTEGO ZMIANĄ PLANU
-  LINIA ROZGRANICZAJĄCA TERENY O RÓŻNYM PRZEZNACZENIU - ŚCIŚLE OKREŚLONA
-  NIEPRZEKRACZALNA LINIA ZABUDOWY
-  TEREN LOKALIZACJI URZĄDZEŃ WYTWARZAJĄCYCH ENERGIĘ Z ODNAWIALNYCH ŹRÓDEŁ - FARMY FOTOWOLTAICZNE O MOCY POWYŻEJ 100kW
-  KDW DROGA WEWNĘTRZNA
-  GZWP NR 406 PROPONOWANY OBSZAR OCHRONNY GŁÓWNEGO ZBIORNIKA WÓD PODZIEMNYCH NR 406
- OZNACZENIA INFORMACYJNE**
-  KDG DROGA GMINNA



OBRĘB CZERWONKA GOZDÓW

ZAŁĄCZNIK NR 11
DO UCHWAŁY NR
RADY GMINY FIRLEJ
Z DNIA

FRAGMENT STUDIUM UWARUNKWAŃ
I KIERUNKÓW ZAGOSPODAROWANIA
PRZESTRZENNEGO GMINY FIRLEJ



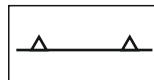
OZNACZENIA



GRANICA TERENU OBJĘTEGO
ZMIANĄ PLANU



LINIA ROZGRANICZAJĄCA TERENY O RÓŻNYM
PRZEZNACZENIU - ŚCIŚLE OKREŚLONA



NIEPRZEKRACZALNA LINIA ZABUDOWY



W

TEREN URZĄDZEŃ ZAOPATRZENIA W WODĘ



**GZWP
NR 406**

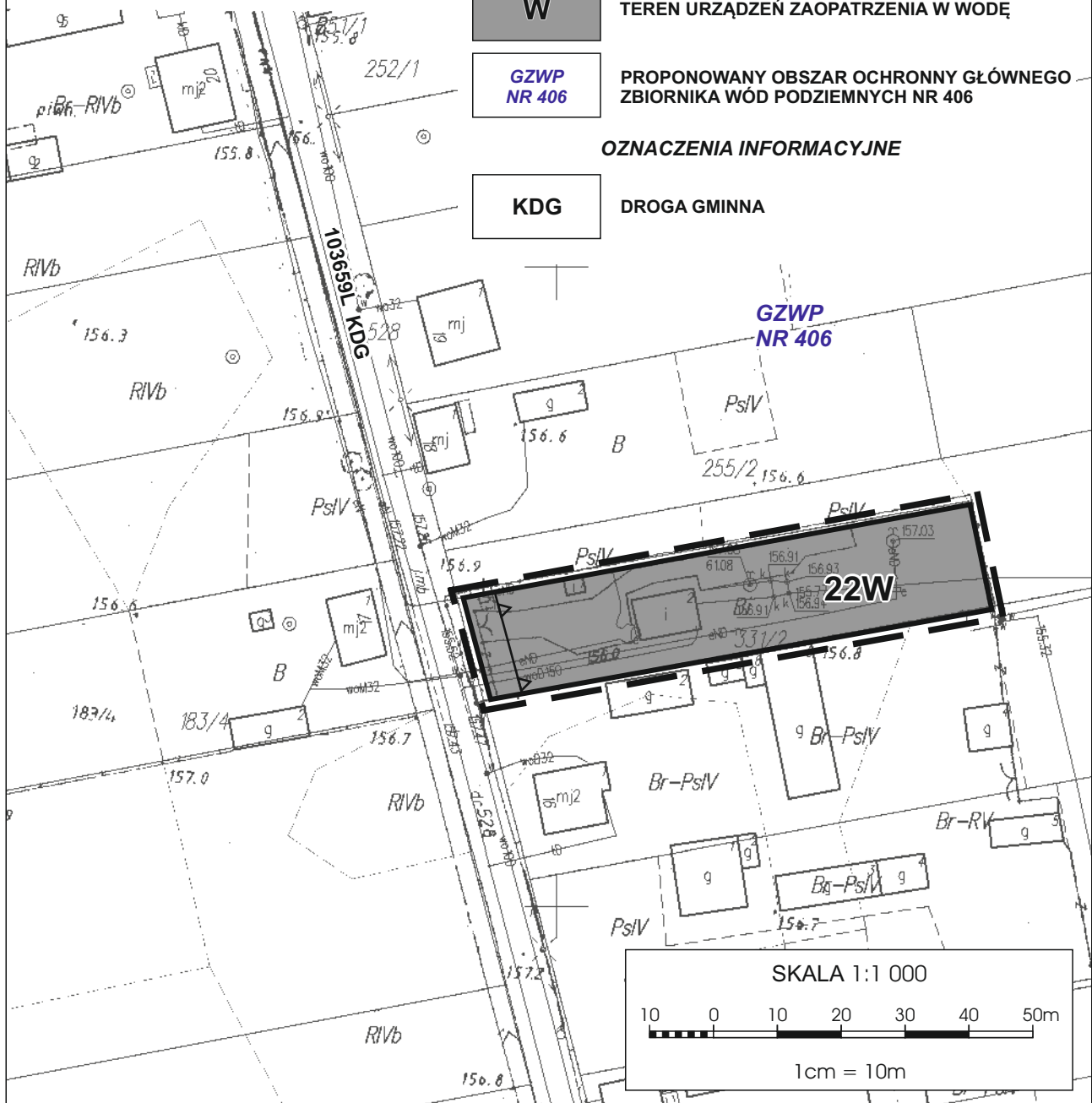
PROPONOWANY OBSZAR OCHRONNY GŁÓWNEGO
ZBIORNIKA WÓD PODZIEMNYCH NR 406

OZNACZENIA INFORMACYJNE



KDG

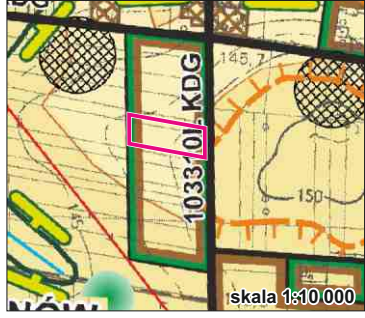
DROGA GMINNA



OBRĘB KUNÓW

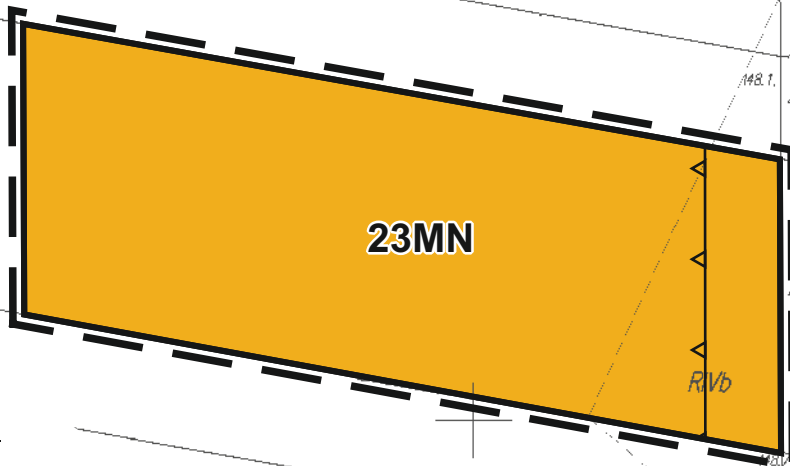
ZAŁĄCZNIK NR 12
DO UCHWAŁY NR
RADY GMINY FIRLEJ
Z DNIA

FRAGMENT STUDIUM UWARUNKOWAŃ
I KIERUNKÓW ZAGOSPODAROWANIA
PRZESTRZENNEGO GMINY FIRLEJ









OBSZAR CHRONIONEGO KRAJOBRAZU
„PRADOLINA WIEPRZA”

GZWP
NR 406

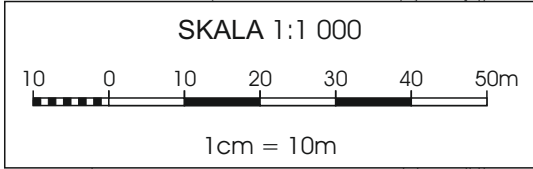


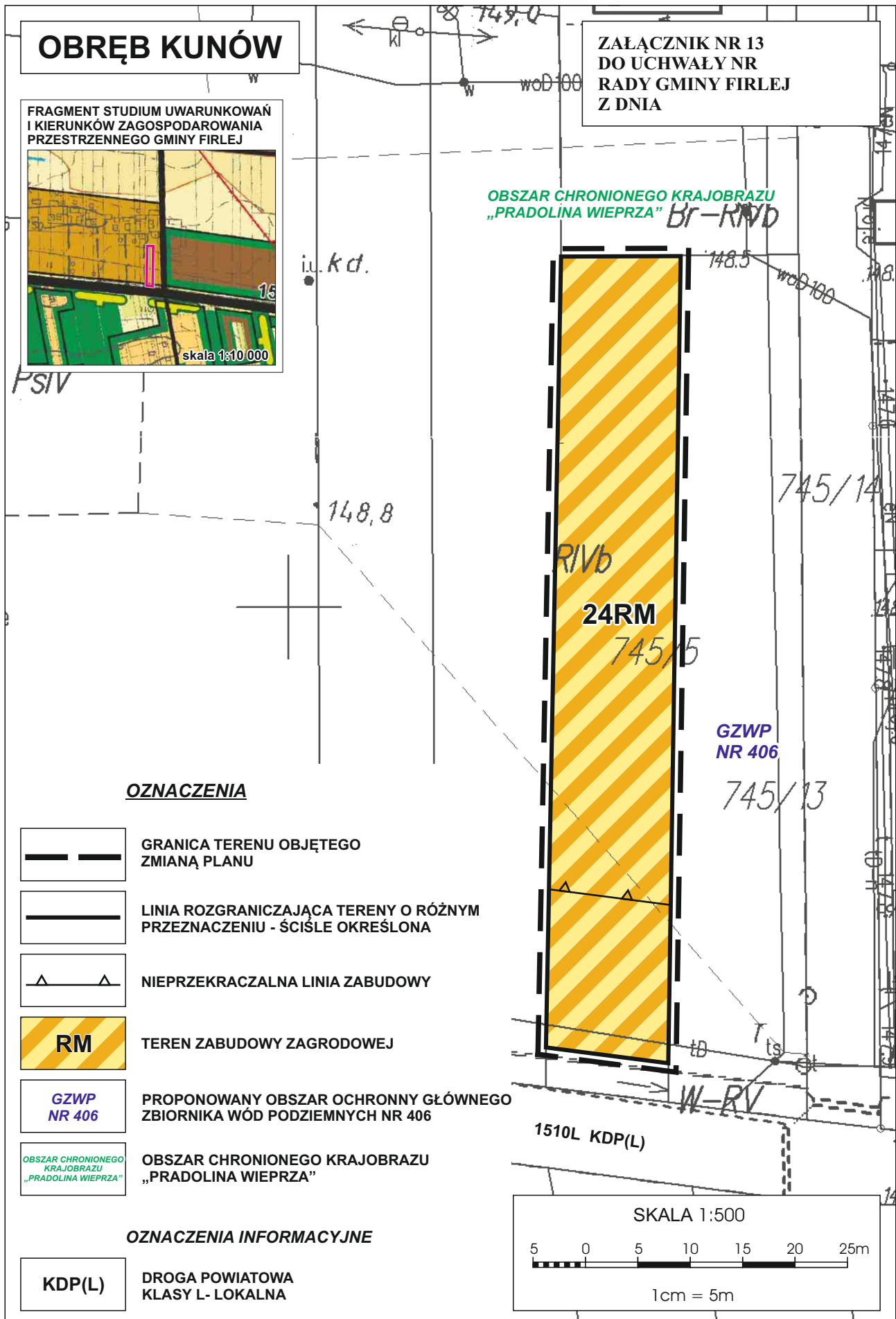
OZNACZENIA

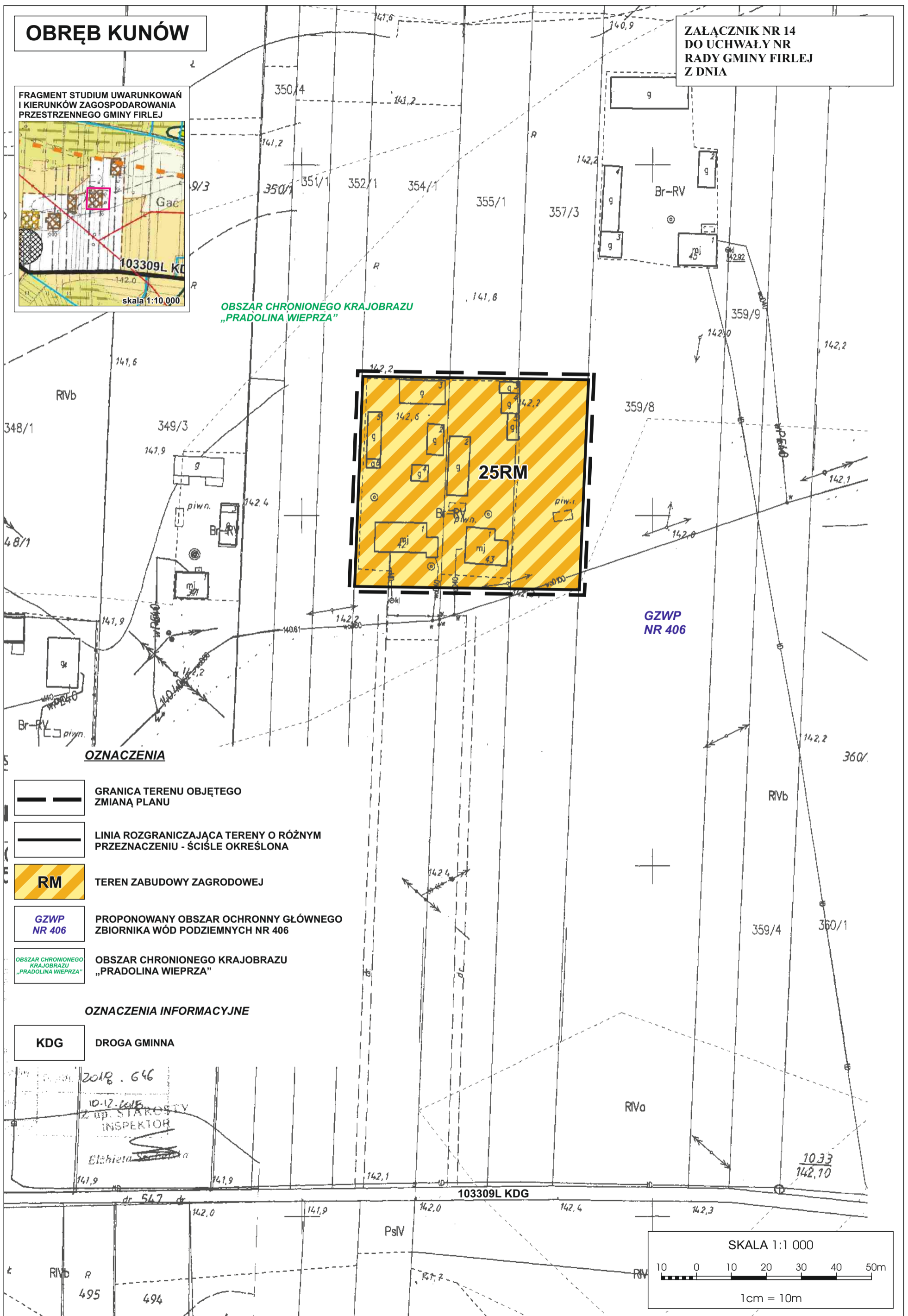
-  GRANICA TERENU OBJĘTEGO ZMIANĄ PLANU
-  LINIA ROZGRANICZAJĄCA TERENY O RÓŻNYM PRZEZNACZENIU - ŚCIŚLE OKREŚLONA
-  NIEPRZEKRACZALNA LINIA ZABUDOWY
-  **MN** TEREN ZABUDOWY MIESZKANIOWEJ JEDNORODZINNEJ
-  **GZWP NR 406** PROPONOWANY OBSZAR OCHRONNY GŁÓWNEGO ZBIORNIKA WÓD PODZIEMNYCH NR 406
-  **OBSZAR CHRONIONEGO KRAJOBRAZU „PRADOLINA WIEPRZA”**

OZNACZENIA INFORMACYJNE

-  **KDG** DROGA GMINNA



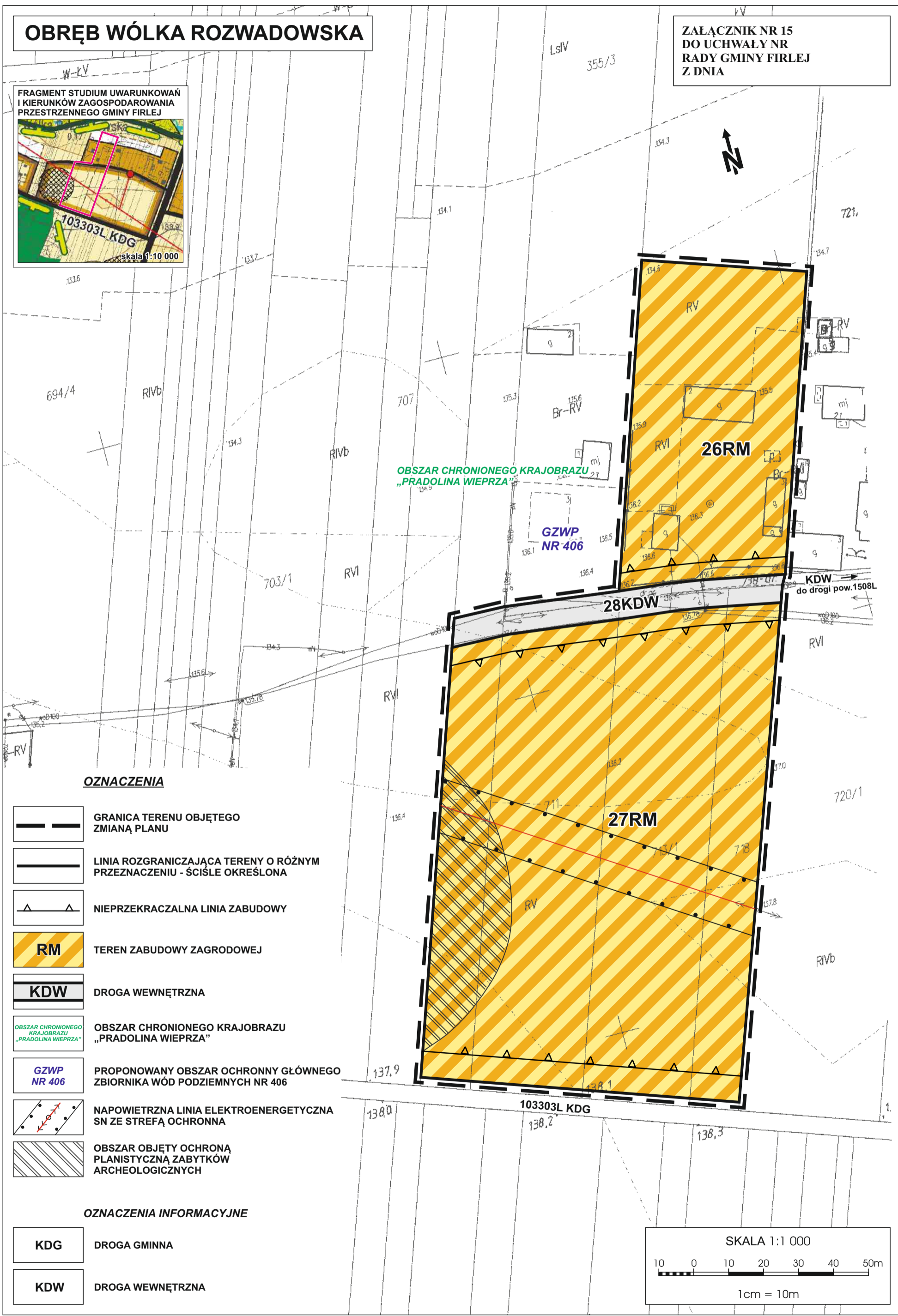
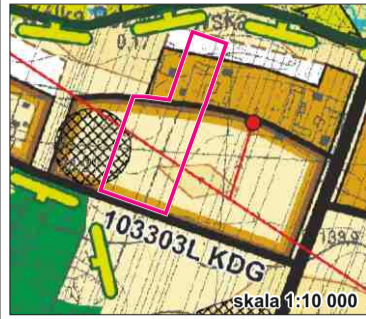




OBREB WÓLKA ROZWADOWSKA

ZALĄCZNIK NR 15
DO UCHWAŁY NR
RADY GMINY FIRLEJ
Z DNIA



FRAGMENT STUDIUM UWARUNKOWAŃ
I KIERUNKÓW ZAGOSPODAROWANIA
PRZESTRZENNEGO GMINY FIRLEJ

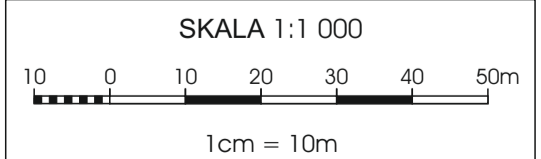


OZNACZENIA

-  GRANICA TERENU OBJĘTEGO ZMIANĄ PLANU
-  LINIA ROZGRANICZAJĄCA TERENY O RÓŻNYM PRZEZNACZENIU - ŚCIŚLE OKREŚLONA
-  NIEPRZEKRACZALNA LINIA ZABUDOWY
-  **RM** TEREN ZABUDOWY ZAGRODOWEJ
-  **KDW** DROGA WEWNĘTRZNA
-  **OBSZAR CHRONIONEGO KRAJOBRAZU „PRADOLINA WIEPRZA”**
-  **GZWP NR 406** PROPONOWANY OBSZAR OCHRONNY GŁÓWNEGO ZBIORNIKA WÓD PODZIEMNYCH NR 406
-  NAPOWIETRZNA LINIA ELEKTROENERGETYCZNA SN ZE STREFĄ OCHRONNĄ
-  OBSZAR OBJĘTY OCHRONĄ PLANISTYCZNĄ ZABYTKÓW ARCHEOLOGICZNYCH

OZNACZENIA INFORMACYJNE

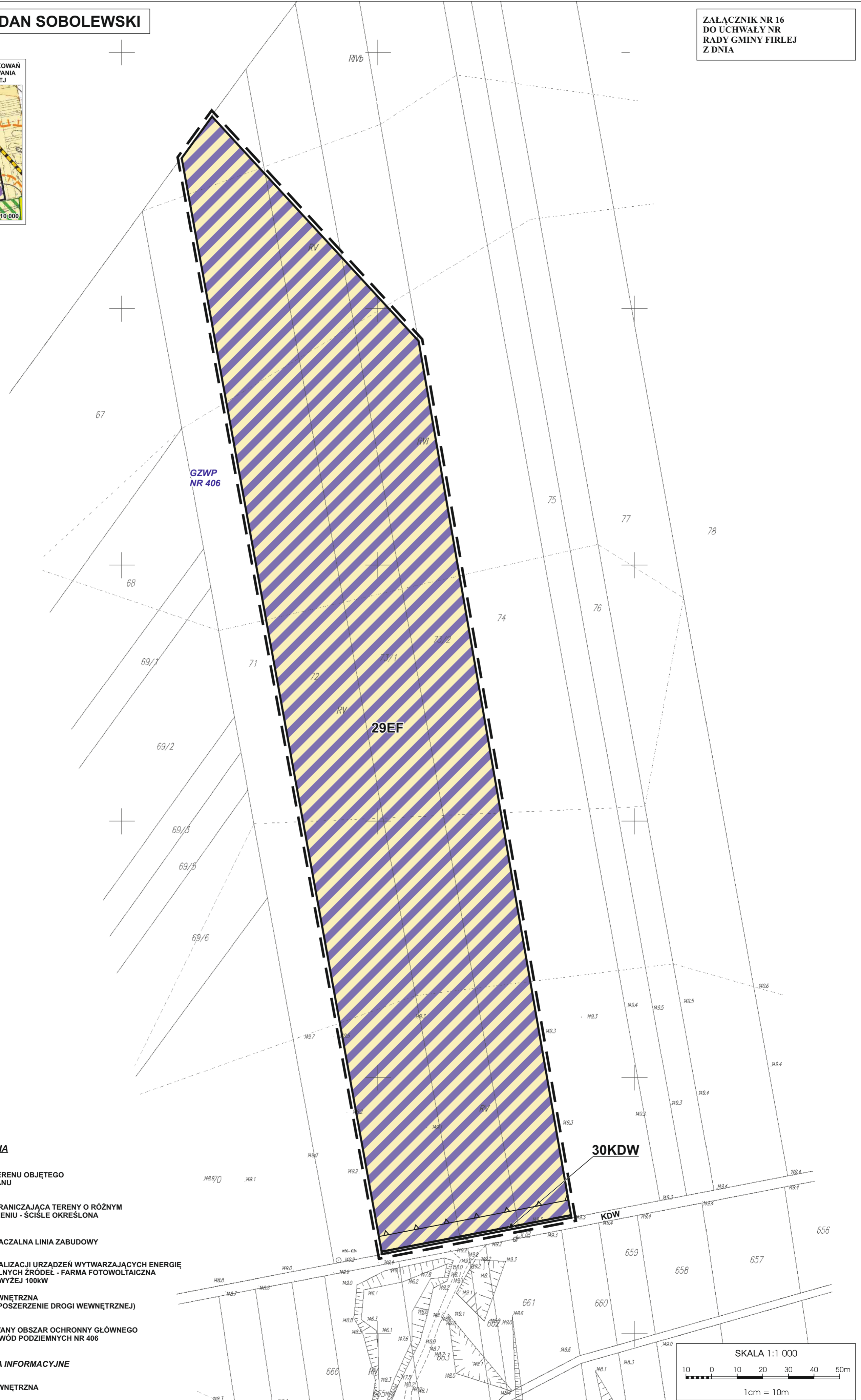
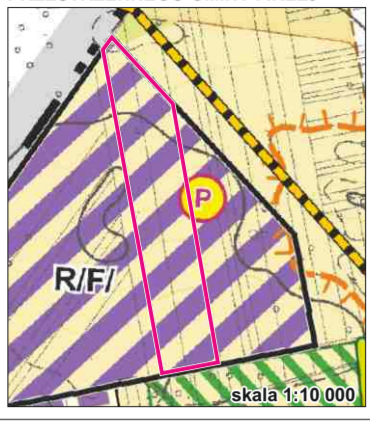
-  **KDG** DROGA GMINNA
-  **KDW** DROGA WEWNĘTRZNA









OBRĘB MAJDAN SOBOLEWSKI

ZALĄCZNIK NR 16
DO UCHWAŁY NR
RADY GMINY FIRLEJ
Z DNIA

FRAGMENT STUDIUM UWARUNKOWAŃ
I KIERUNKÓW ZAGOSPODAROWANIA
PRZESTRZENNEGO GMINY FIRLEJ

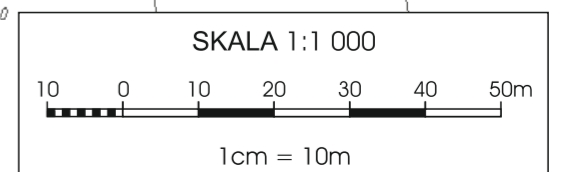


OZNACZENIA

-  GRANICA TERENU OBJĘTEGO ZMIANĄ PLANU
-  LINIA ROZGRANICZAJĄCA TERENY O RÓŻNYM PRZEZNACZENIU - ŚCIŚLE OKREŚLONA
-  NIEPRZEKRACZALNA LINIA ZABUDOWY
-  **EF** TEREN LOKALIZACJI URZĄDZEŃ WYTWARZAJĄCYCH ENERGIĘ Z ODNAWIALNYCH ŹRÓDEŁ - FARMY FOTOWOLTAICZNE O MOCY POWYŻEJ 100kW
-  **KDW** DROGA WEWNĘTRZNA (TEREN NA POSZERZENIE DROGI WEWNĘTRZNEJ)
-  **GZWP NR 406** PROPONOWANY OBSZAR OCHRONNY GŁÓWNEGO ZBIORNIKA WÓD PODZIEMNYCH NR 406

OZNACZENIA INFORMACYJNE

-  **KDW** DROGA WEWNĘTRZNA



OBRĘB POŻARÓW



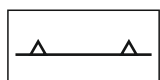



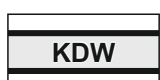
GZWP
NR 407




ZAŁĄCZNIK NR 17
DO UCHWAŁY NR
RADY GMINY FIRLEJ
Z DNIA

FRAGMENT STUDIUM UWARUNKOWAŃ
I KIERUNKÓW ZAGOSPODAROWANIA
PRZESTRZENNEGO GMINY FIRLEJ





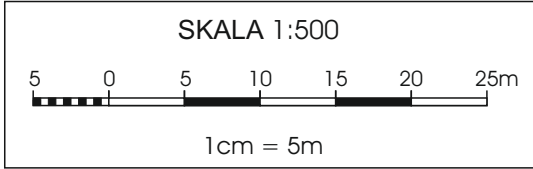
OZNACZENIA

-  GRANICA TERENU OBJĘTEGO ZMIANĄ PLANU
-  LINIA ROZGRANICZAJĄCA TERENY O RÓŻNYM PRZEZNACZENIU - ŚCIŚLE OKREŚLONA
-  NIEPRZEKRACZALNA LINIA ZABUDOWY
-  **RM** TEREN ZABUDOWY ZAGRODOWEJ
-  **RM** TEREN ZABUDOWY ZAGRODOWEJ W OBSZARACH ZAGROŻONYCH POWODZIĄ
-  **KDG(D)** DROGA GMINNA (TEREN NA POSZERZENIE DROGI GMINNEJ)
-  **KDW** DROGA WEWNĘTRZNA TEREN NA POSZERZENIE DROGI WEWNĘTRZNEJ)

-  **GZWP NR 407** PROPONOWANY OBSZAR OCHRONNY GŁÓWNEGO ZBIORNIKA WÓD PODZIEMNYCH NR 407
-  OBSZAR OBJĘTY OCHRONĄ PLANISTYCZNĄ ZABYTKÓW ARCHEOLOGICZNYCH
-  OBSZAR SZCZEGÓLNEGO ZAGROŻENIA POWODZIĄ

OZNACZENIA INFORMACYJNE






-  **KDG** DROGA GMINNA
-  **KDW** DROGA WEWNĘTRZNA





OBRĘB PRZYPISÓWKA

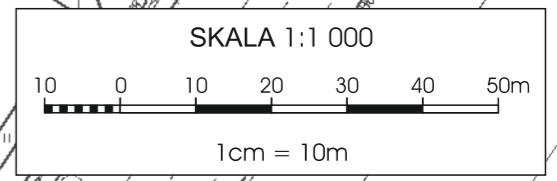
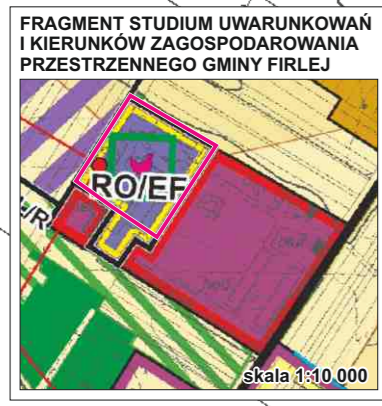
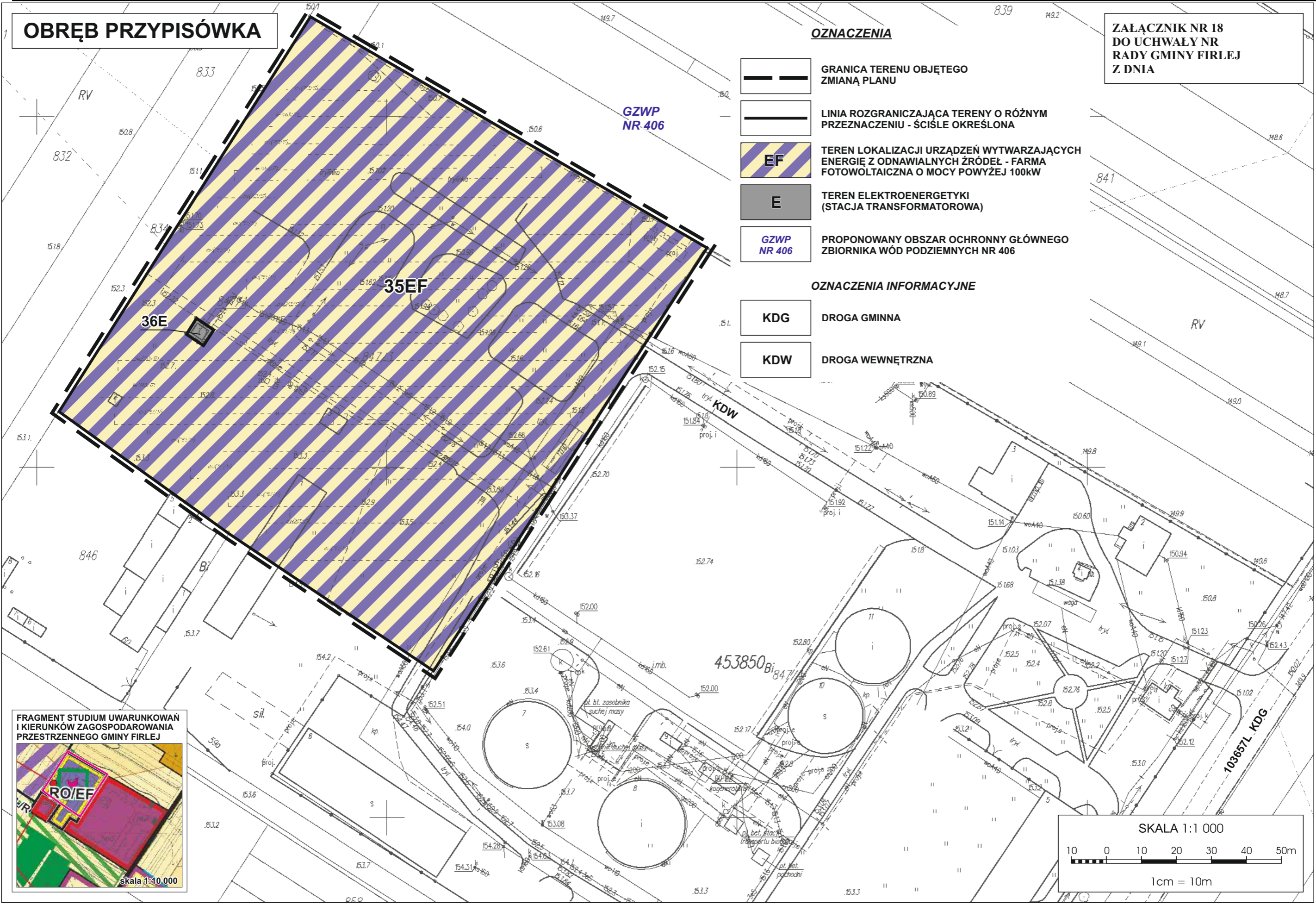
**ZAŁĄCZNIK NR 18
DO UCHWAŁY NR
RADY GMINY FIRLEJ
Z DNIA**

OZNACZENIA

-  GRANICA TERENU OBJĘTEGO ZMIANĄ PLANU
-  LINIA ROZGRANICZAJĄCA TERENY O RÓŻNYM PRZEZNACZENIU - ŚCIŚLE OKREŚLONA
-  **EF** TEREN LOKALIZACJI URZĄDZEŃ WYTWARZAJĄCYCH ENERGIĘ Z ODNAWIALNYCH ŹRÓDEŁ - FARMA FOTOWOLTAICZNA O MOCY POWYŻEJ 100kW
-  **E** TEREN ELEKTROENERGETYKI (STACJA TRANSFORMATOROWA)
-  **GZWP NR 406** PROPONOWANY OBSZAR OCHRONNY GŁÓWNEGO ZBIORNIKA WÓD PODZIEMNYCH NR 406

OZNACZENIA INFORMACYJNE

-  **KDG** DROGA GMINNA
-  **KDW** DROGA WEWNĘTRZNA



OBRĘB PRZYPISÓWKA

FRAGMENT STUDIUM UWARUNKOWAŃ
I KIERUNKÓW ZAGOSPODAROWANIA
PRZESTRZENNEGO GMINY FIRLEJ



ZAŁĄCZNIK NR 19
DO UCHWAŁY NR
RADY GMINY FIRLEJ
Z DNIA

OZNACZENIA



GRANICA TERENU OBJĘTEGO
ZMIANĄ PLANU



LINIA ROZGRANICZAJĄCA
TERENY O RÓŻNYM PRZEZNACZENIU
- ŚCIŚLE OKREŚLONA



RM

TEREN ZABUDOWY ZAGRODOWEJ



**GZWP
NR 406**

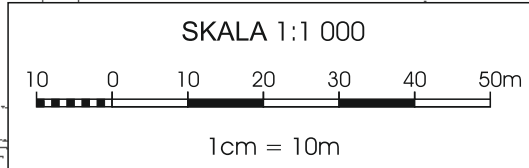
PROPONOWANY OBSZAR
OCHRONNY GŁÓWNEGO
ZBIORNIKA WÓD PODZIEMNYCH NR 406

OZNACZENIA INFORMACYJNE



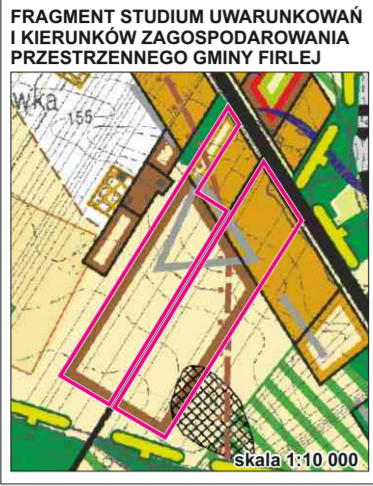
KDG

DROGA GMINNA

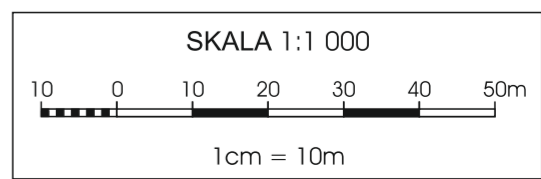
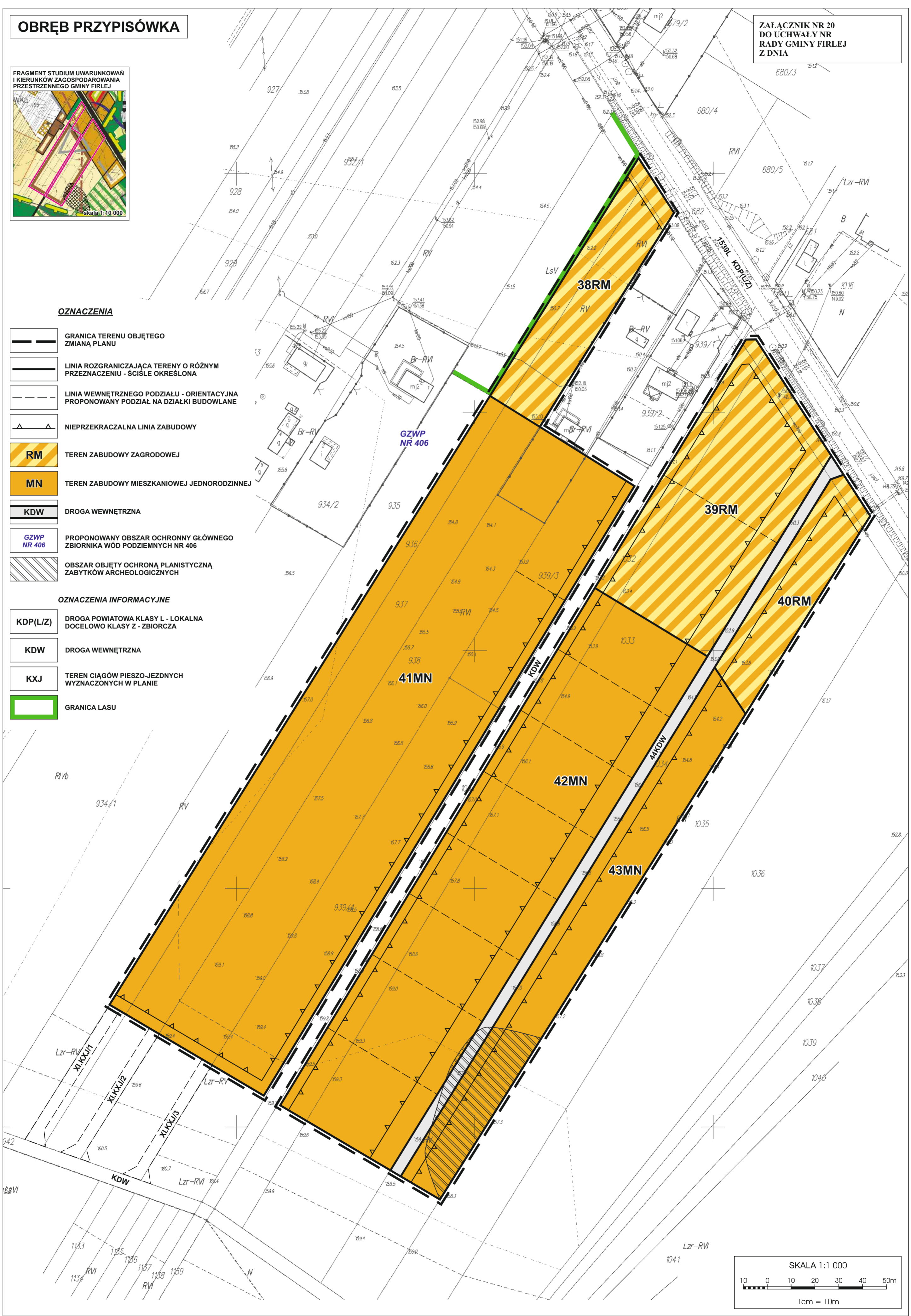


OBREB PRZYPISÓWKA

ZALĄCZNIK NR 20
DO UCHWAŁY NR
RADY GMINY FIRLEJ
Z DNIA



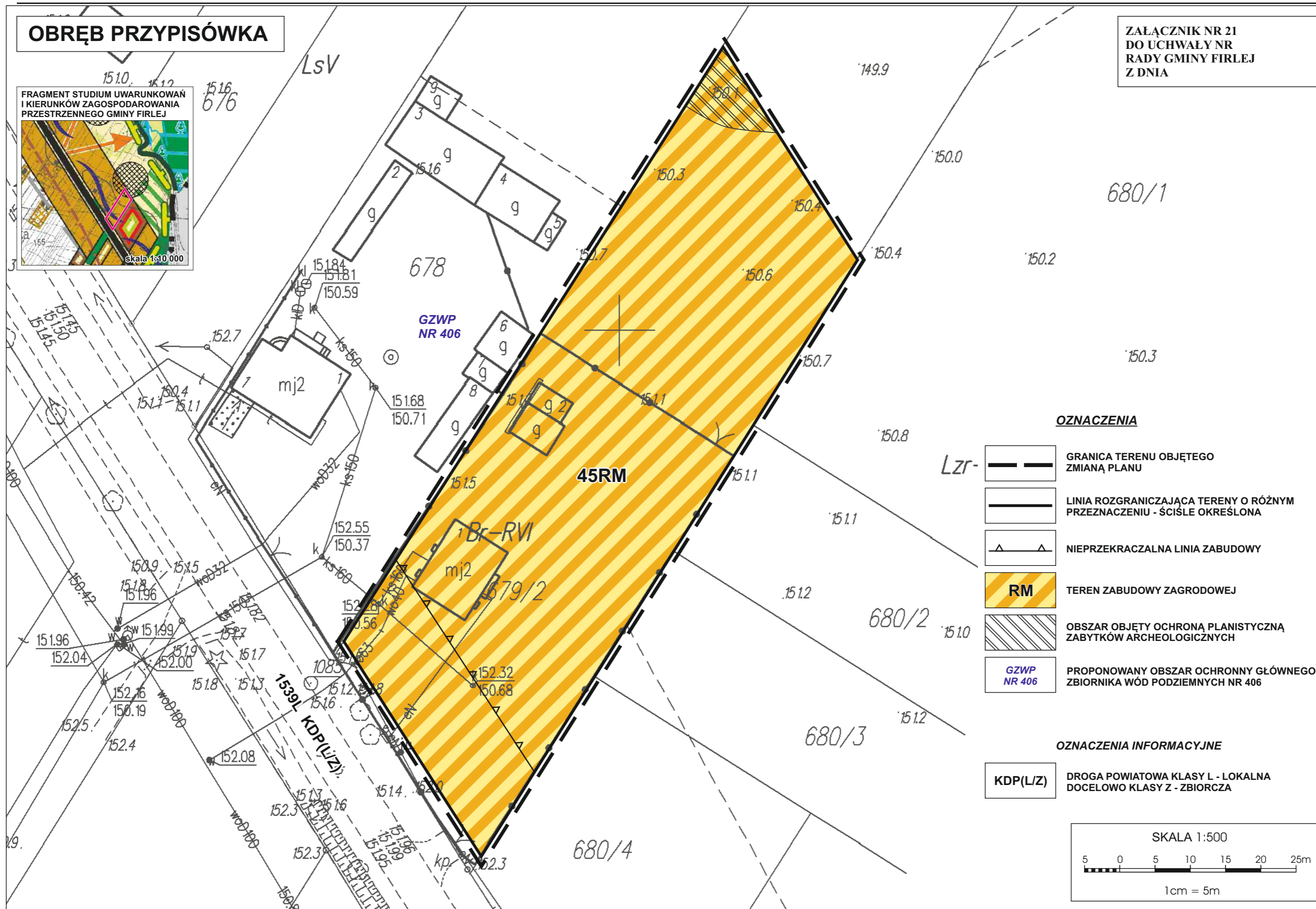
- OZNACZENIA**
- GRANICA TERENU OBJĘTEGO ZMIANĄ PLANU
 - LINIA ROZGRANICZAJĄCA TERENY O RÓŻNYM PRZEZNACZENIU - ŚCIŚLE OKREŚLONA
 - LINIA WEWNĘTRZNEGO PODZIAŁU - ORIENTACYJNA PROPONOWANY PODZIAŁ NA DZIAŁKI BUDOWLANE
 - NIEPRZEKRACZALNA LINIA ZABUDOWY
 - RM** TEREN ZABUDOWY ZAGRODOWEJ
 - MN** TEREN ZABUDOWY MIESZKANIOWEJ JEDNORODZINNEJ
 - KDW** DROGA WEWNĘTRZNA
 - GZWP NR 406** PROPONOWANY OBSZAR OCHRONY GŁÓWNEGO ZBIORNIKA WÓD PODZIEMNYCH NR 406
 - OBSZAR OBJĘTY OCHRONĄ PLANISTYCZNĄ ZABYTEKÓW ARCHEOLOGICZNYCH
- OZNACZENIA INFORMACYJNE**
- KDP(L/Z)** DROGA POWIATOWA KLASY L - LOKALNA DOCELOWO KLASY Z - ZBIORCZA
 - KDW** DROGA WEWNĘTRZNA
 - KXJ** TEREN CIĄGÓW PIESZO-JEZDNYCH WYZNACZONYCH W PLANIE
 - GRANICA LASU**





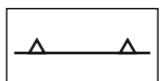



OBRĘB PRZYPISÓWKA

ZAŁĄCZNIK NR 21
DO UCHWAŁY NR
RADY GMINY FIRLEJ
Z DNIA

FRAGMENT STUDIUM UWARUNKOWAŃ
I KIERUNKÓW ZAGOSPODAROWANIA
PRZESTRZENNEGO GMINY FIRLEJ

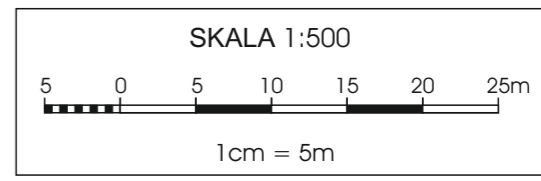


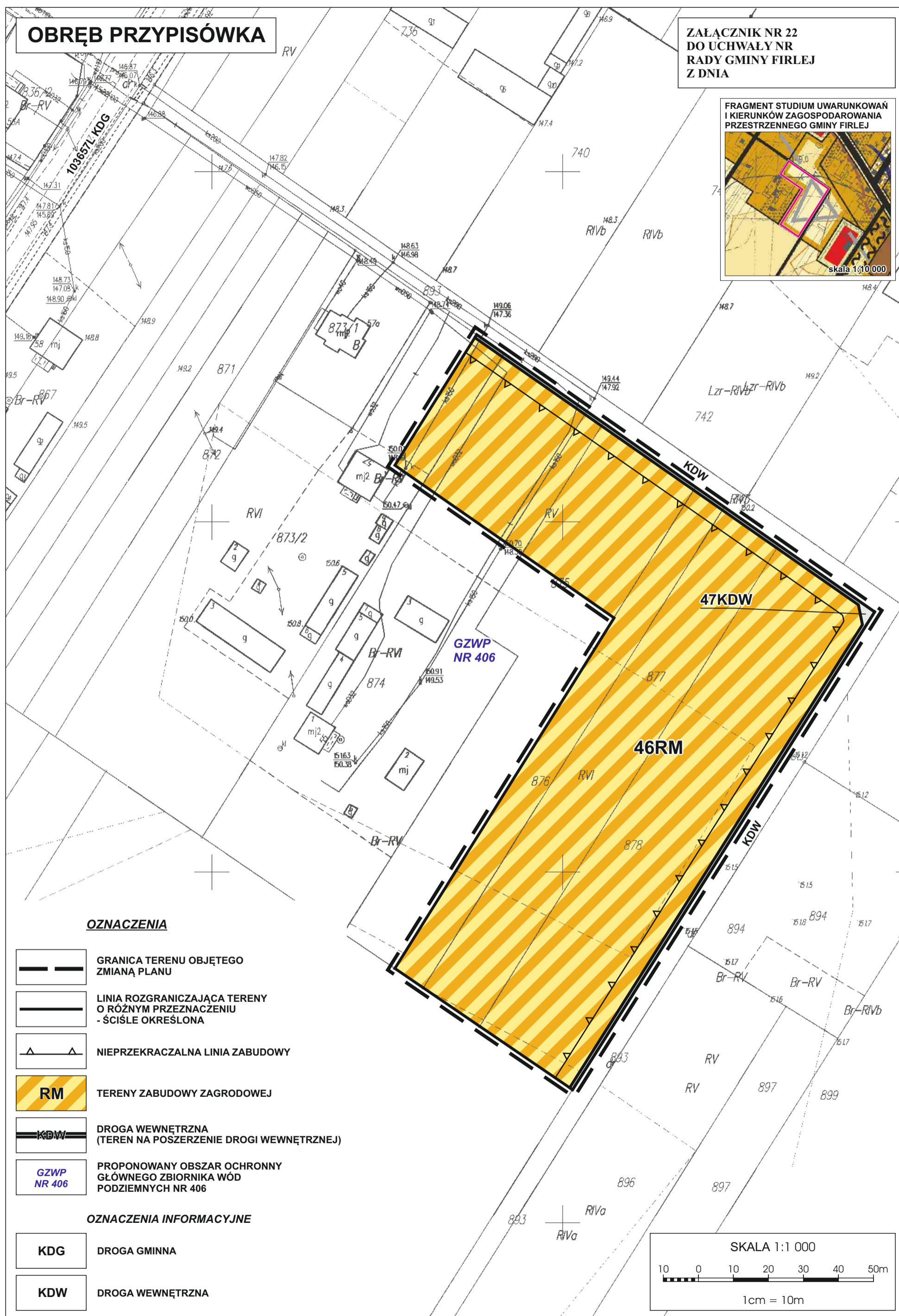
OZNACZENIA

-  GRANICA TERENU OBJĘTEGO ZMIANĄ PLANU
-  LINIA ROZGRANICZAJĄCA TERENY O RÓŻNYM PRZEZNACZENIU - ŚCIŚLE OKREŚLONA
-  NIEPRZEKRACZALNA LINIA ZABUDOWY
-  **RM** TEREN ZABUDOWY ZAGRODOWEJ
-  OBSZAR OBJĘTY OCHRONĄ PLANISTYCZNĄ ZABYTKÓW ARCHEOLOGICZNYCH
-  **GZWP NR 406** PROPONOWANY OBSZAR OCHRONNY GŁÓWNEGO ZBIORNIKA WÓD PODZIEMNYCH NR 406

OZNACZENIA INFORMACYJNE

-  **KDP(L/Z)** DROGA POWIATOWA KLASY L - LOKALNA DOCELOWO KLASY Z - ZBIORCZA

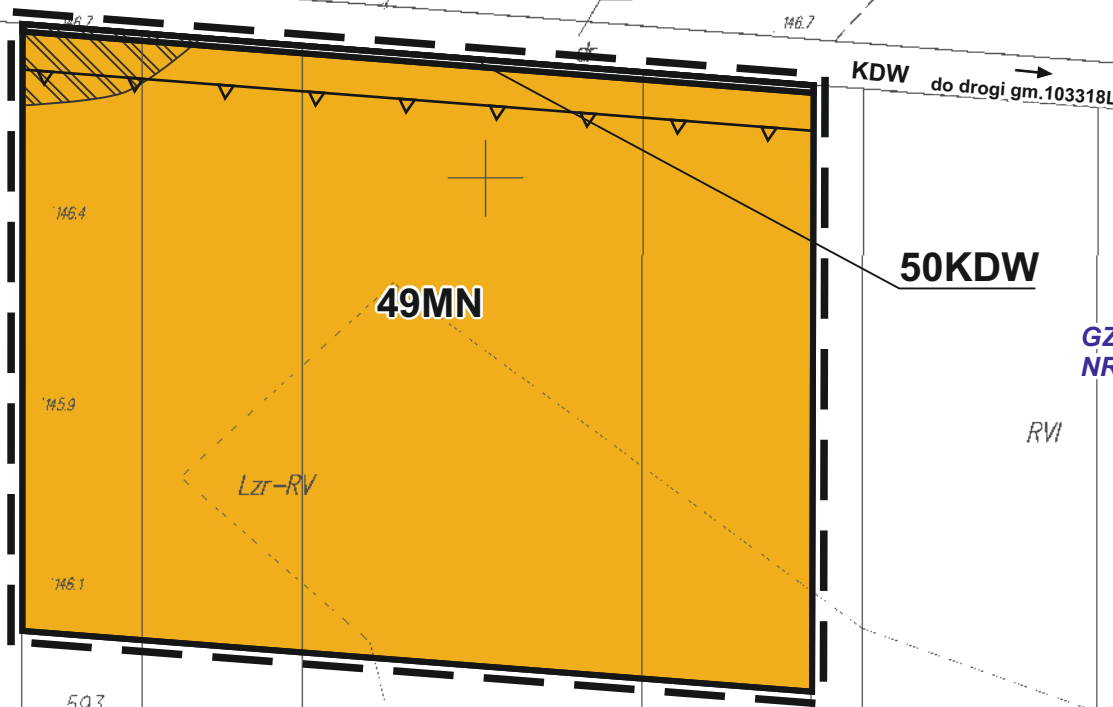




OBRĘB SEROCK

**ZAŁĄCZNIK NR 24
DO UCHWAŁY NR
RADY GMINY FIRLEJ
Z DNIA**


**FRAGMENT STUDIUM UWARUNKOWAŃ
I KIERUNKÓW ZAGOSPODAROWANIA
PRZESTRZENNEGO GMINY FIRLEJ**



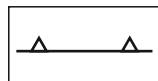
OZNACZENIA



GRANICA TERENU OBJĘTEGO
ZMIANĄ PLANU



LINIA ROZGRANICZAJĄCA TERENY
O RÓŻNYM PRZEZNACZENIU
- ŚCIŚLE OKREŚLONA



NIEPRZEKACZALNA LINIA ZABUDOWY



TEREN ZABUDOWY MIESZKANIOWEJ
JEDNORODZINNEJ



DROGA WEWNĘTRZNA
(TEREN NA POSZERZENIE DROGI WEWNĘTRZNEJ)



OBSZAR OBJĘTY OCHRONĄ PLANISTYCZNĄ
ZABYTKÓW ARCHEOLOGICZNYCH

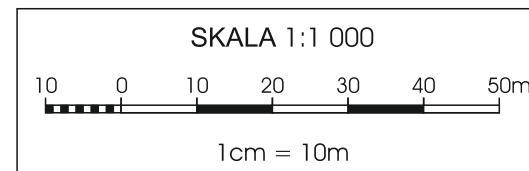


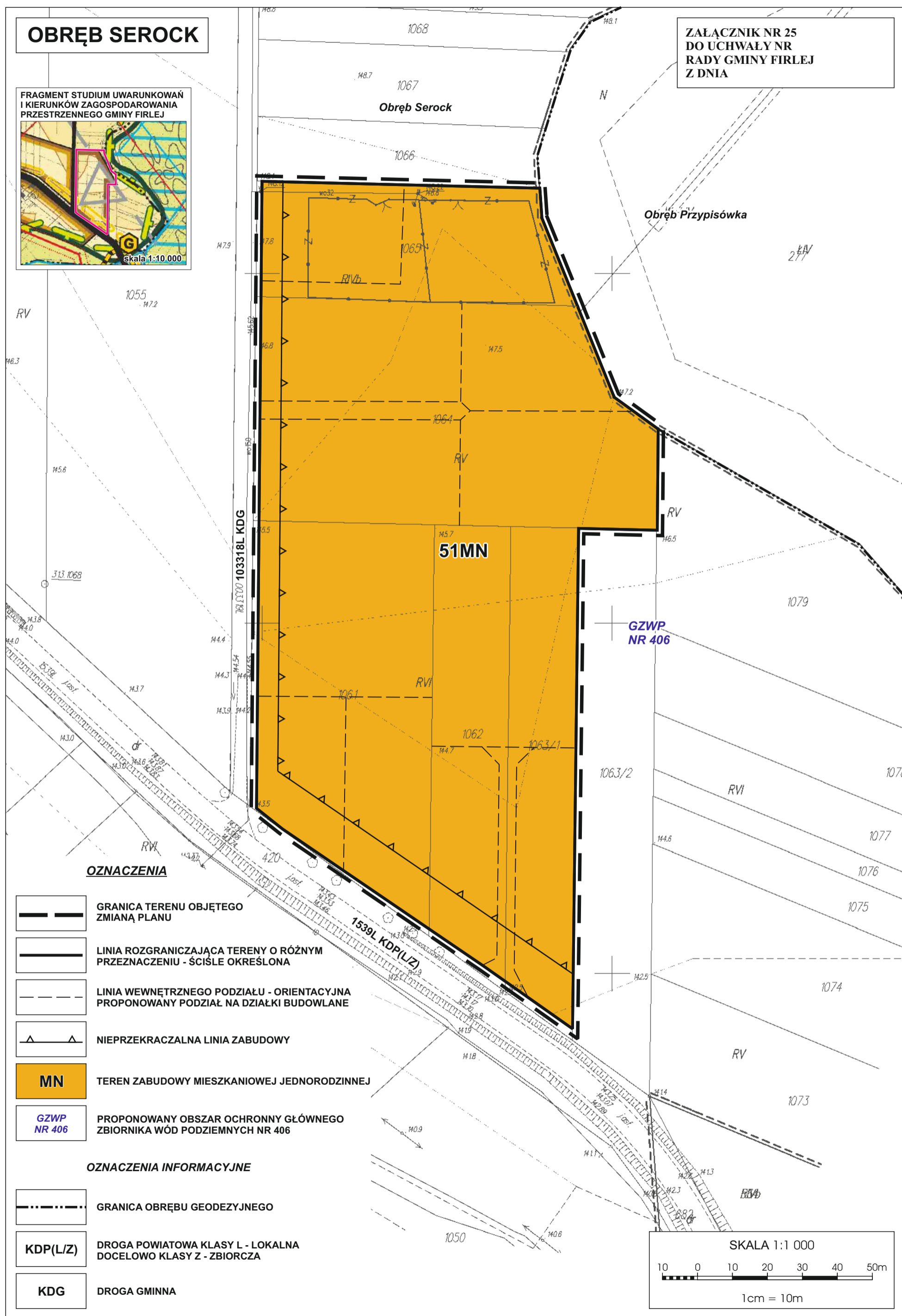
PROPONOWANY OBSZAR OCHRONNY GŁÓWNEGO
ZBIORNIKA WÓD PODZIEMNYCH NR 406

OZNACZENIA INFORMACYJNE



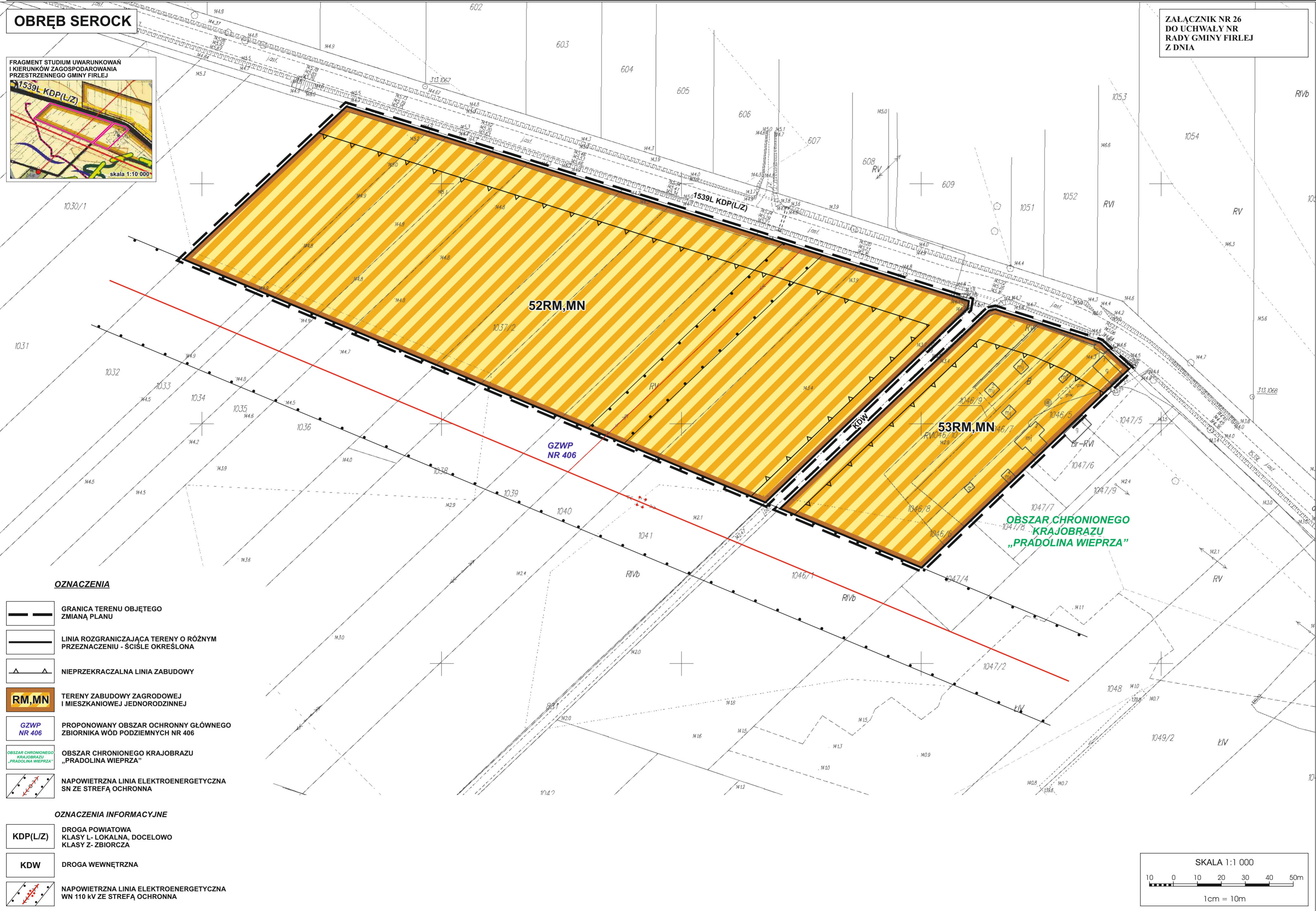
DROGA WEWNĘTRZNA












OBRĘB SEROCK




ZALĄCZNIK NR 26
DO UCHWAŁY NR
RADY GMINY FIRLEJ
Z DNIA

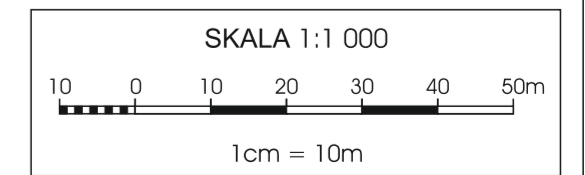


OZNACZENIA

-  GRANICA TERENU OBJĘTEGO ZMIANĄ PLANU
-  LINIA ROZGRANICZAJĄCA TERENY O RÓŻNYM PRZEZNACZENIU - ŚCIŚLE OKREŚLONA
-  NIEPRZEKRACZALNA LINIA ZABUDOWY
-  TERENY ZABUDOWY ZAGRODOWEJ I MIESZKANIOWEJ JEDNORODZINNEJ
-  PROPONOWANY OBSZAR OCHRONNY GŁÓWNEGO ZBIORNIKA WÓD PODZIEMNYCH NR 406
-  OBSZAR CHRONIONEGO KRAJOBRAZU „PRADOLINA WIEPRZA”
-  NAPIETRZNA LINIA ELEKTROENERGETYCZNA SN ZE STREFĄ OCHRONNĄ

OZNACZENIA INFORMACYJNE

-  DROGA POWIATOWA KLASY L- LOKALNA, DOCELOWO KLASY Z- ZBIORCZA
-  DROGA WEWNĘTRZNA
-  NAPIETRZNA LINIA ELEKTROENERGETYCZNA WN 110 kV ZE STREFĄ OCHRONNĄ



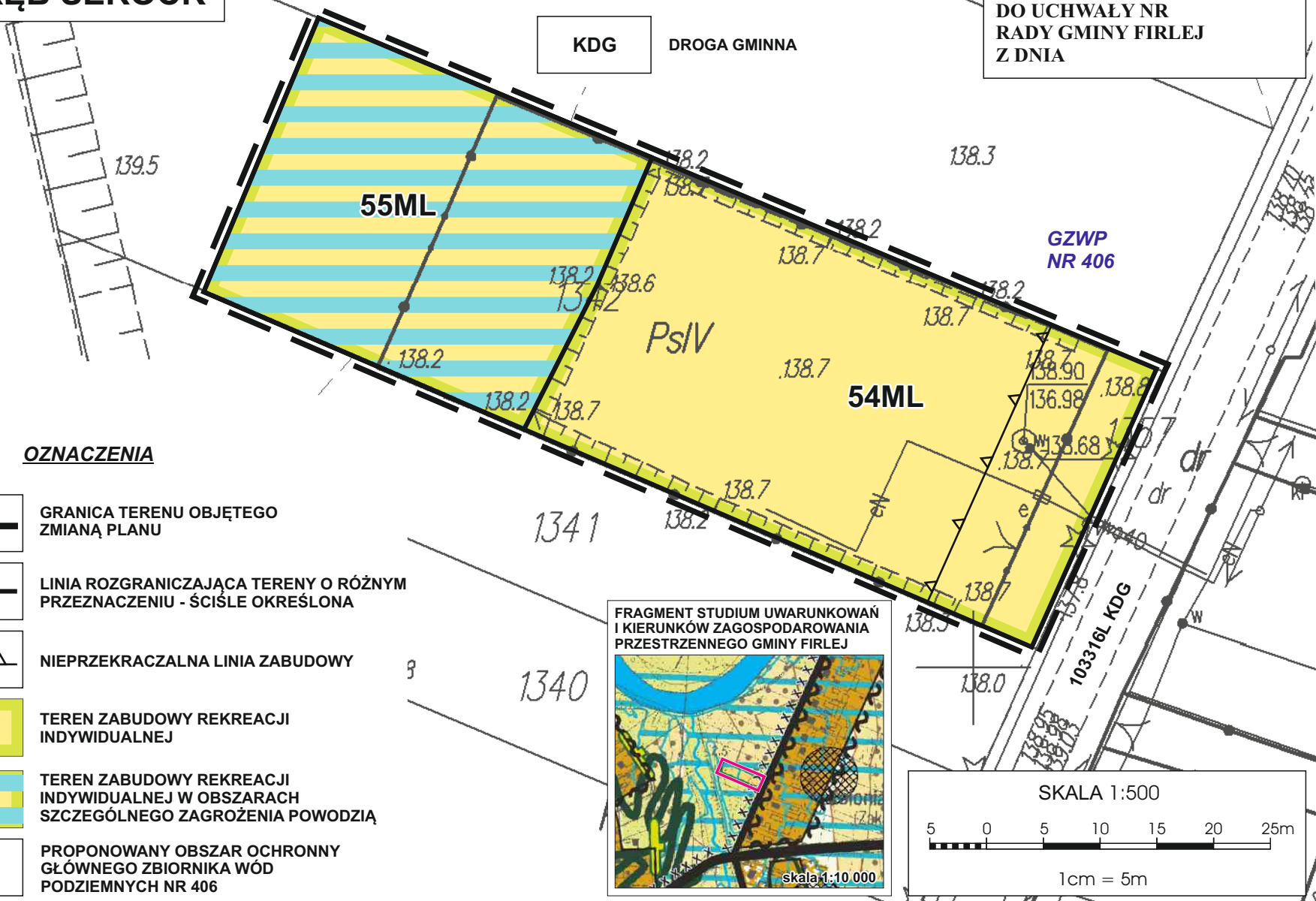
OBRĘB SEROCK

OZNACZENIA INFORMACYJNE

KDG

DROGA GMINNA


ZAŁĄCZNIK NR 27
DO UCHWAŁY NR
RADY GMINY FIRLEJ
Z DNIA



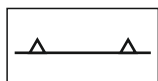
OZNACZENIA



GRANICA TERENU OBJĘTEGO ZMIANĄ PLANU



LINIA ROZGRANICZAJĄCA TERENY O RÓŻNYM PRZEZNACZENIU - ŚCIŚLE OKREŚLONA



NIEPRZEKRACZALNA LINIA ZABUDOWY



TEREN ZABUDOWY REKREACJI INDYWIDUALNEJ

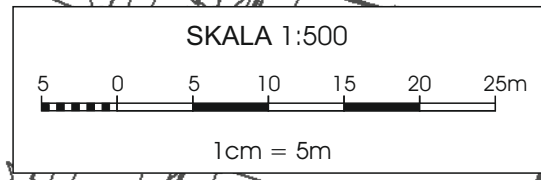


TEREN ZABUDOWY REKREACJI INDYWIDUALNEJ W OBSZARACH SZCZEGÓLNEGO ZAGROŻENIA POWODZIĄ



PROPONOWANY OBSZAR OCHRONNY GŁÓWNEGO ZBIORNIKA WÓD PODZIEMNYCH NR 406

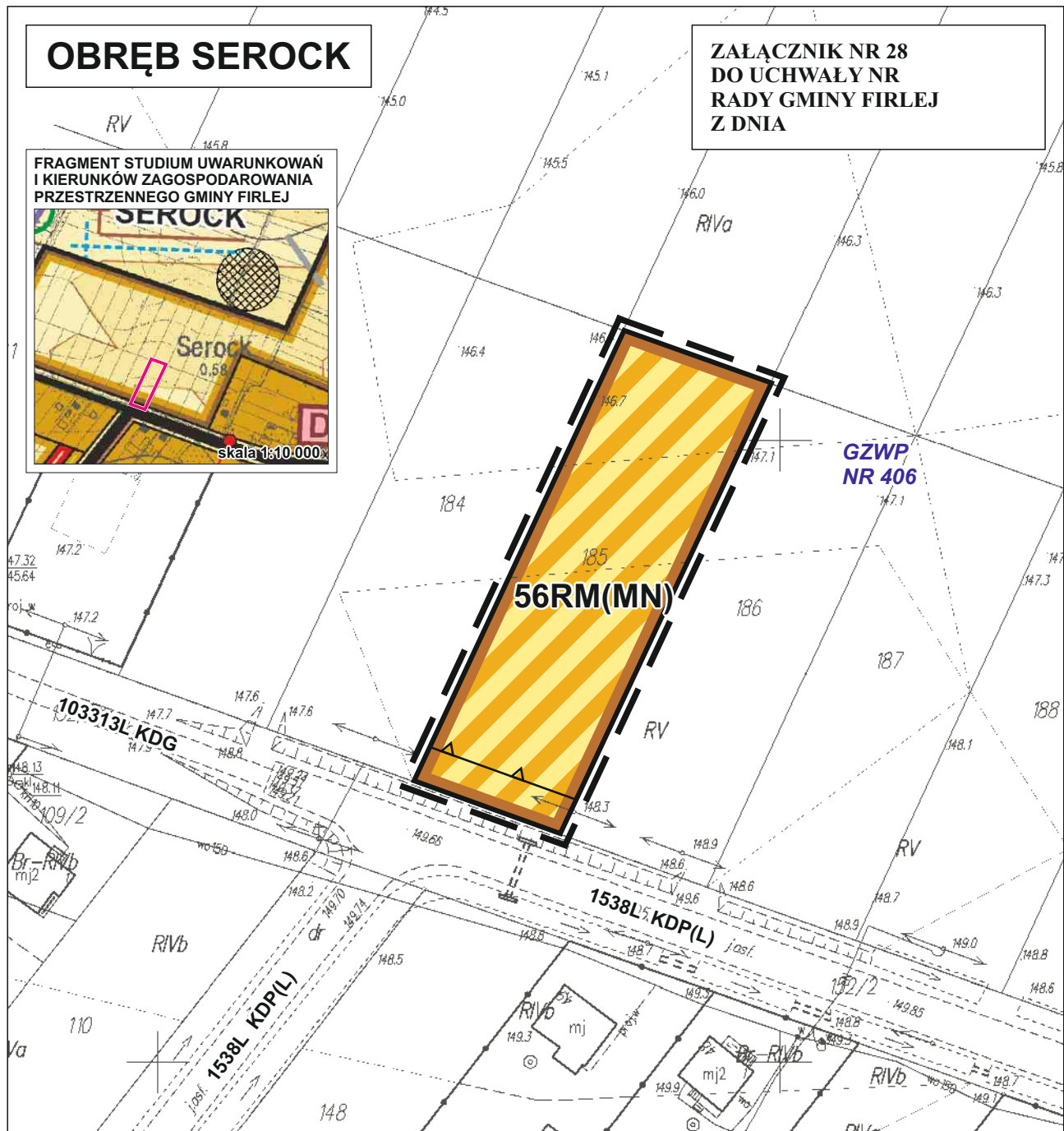
FRAGMENT STUDIUM UWARUNKOWAŃ I KIERUNKÓW ZAGOSPODAROWANIA PRZESTRZENNEGO GMINY FIRLEJ





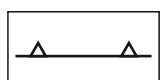


OBRĘB SEROCK

**ZAŁĄCZNIK NR 28
DO UCHWAŁY NR
RADY GMINY FIRLEJ
Z DNIA**



**FRAGMENT STUDIUM UWARUNKWAŃ
I KIERUNKÓW ZAGOSPODAROWANIA
PRZESTRZENNEGO GMINY FIRLEJ**

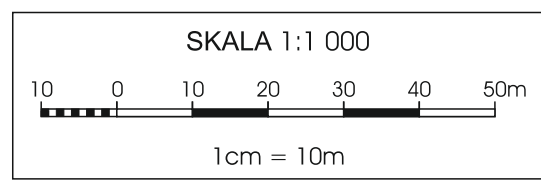


OZNACZENIA

-  GRANICA TERENU OBJĘTEGO ZMIANĄ PLANU
-  LINIA ROZGRANICZAJĄCA TERENY O RÓŻNYM PRZEZNACZENIU - ŚCIŚLE OKREŚLONA
-  NIEPRZEKRACZALNA LINIA ZABUDOWY
-  **RM(MN)** TEREN ZABUDOWY ZAGRODOWEJ LUB ZAMIENIE MIESZKANIOWEJ JEDNORODZINNEJ
-  **GZWP NR 406** PROPONOWANY OBSZAR OCHRONNY GŁÓWNEGO ZBIORNIKA WÓD PODZIEMNYCH NR 406

OZNACZENIA INFORMACYJNE

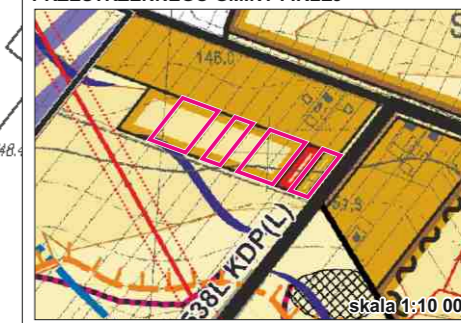
-  **KDP(L)** DROGA POWIATOWA KLASY L - LOKALNA
-  **KDG** DROGA GMINNA





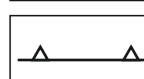



OBRĘB SEROCK

**ZAŁĄCZNIK NR 29
DO UCHWAŁY NR
RADY GMINY FIRLEJ
Z DNIA**



**FRAGMENT STUDIUM UWARUNKWAŃ
I KIERUNKÓW ZAGOSPODAROWANIA
PRZESTRZENNEGO GMINY FIRLEJ**

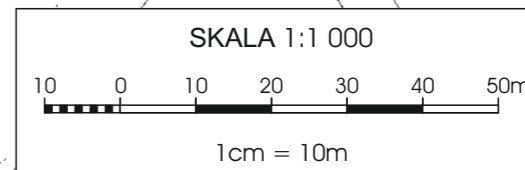


OZNACZENIA

-  GRANICA TERENU OBJĘTEGO ZMIANĄ PLANU
-  LINIA ROZGRANICZAJĄCA TERENY O RÓŻNYM PRZEZNACZENIU - ŚCIŚLE OKREŚLONA
-  NIEPRZEKRACZALNA LINIA ZABUDOWY
-  **RM** TERENY ZABUDOWY ZAGRODOWEJ
-  **KDW** TERENY POSZERZENIA DROGI WEWNĘTRZNEJ
-  **GZWP NR 406** PROPONOWANY OBSZAR OCHRONNY GŁÓWNEGO ZBIORNIKA WÓD PODZIEMNYCH NR 406

OZNACZENIA INFORMACYJNE

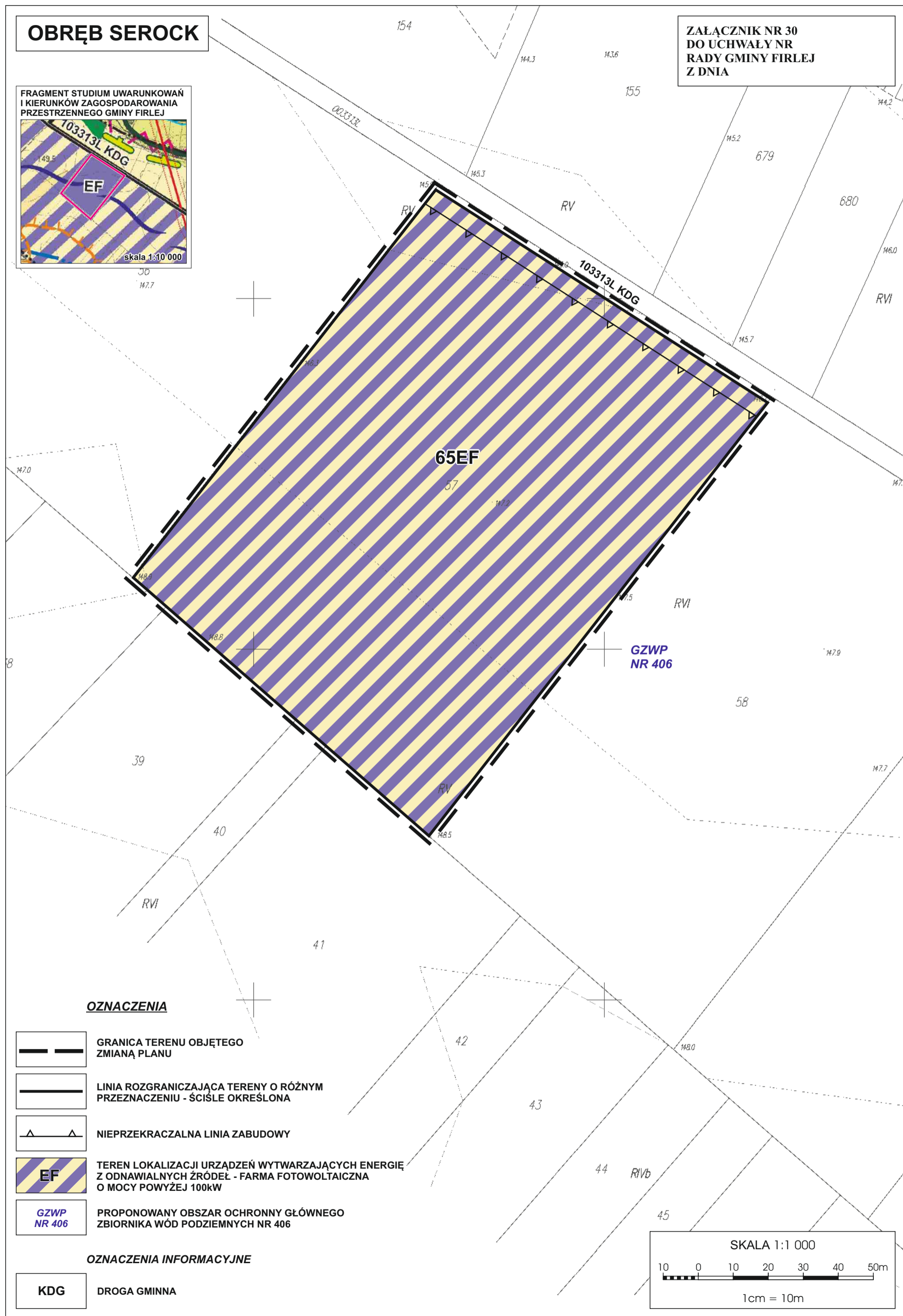
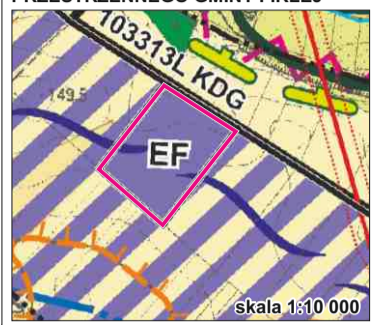
-  **KDP(L)** DROGA POWIATOWA KLASY L - LOKALNA
-  **KDW** DROGA WEWNĘTRZNA





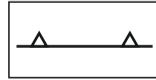


OBRĘB SEROCK

ZAŁĄCZNIK NR 30
DO UCHWAŁY NR
RADY GMINY FIRLEJ
Z DNIA

FRAGMENT STUDIUM UWARUNKOWAŃ
I KIERUNKÓW ZAGOSPODAROWANIA
PRZESTRZENNEGO GMINY FIRLEJ

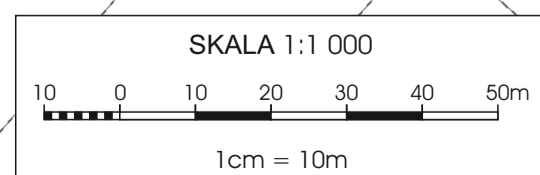


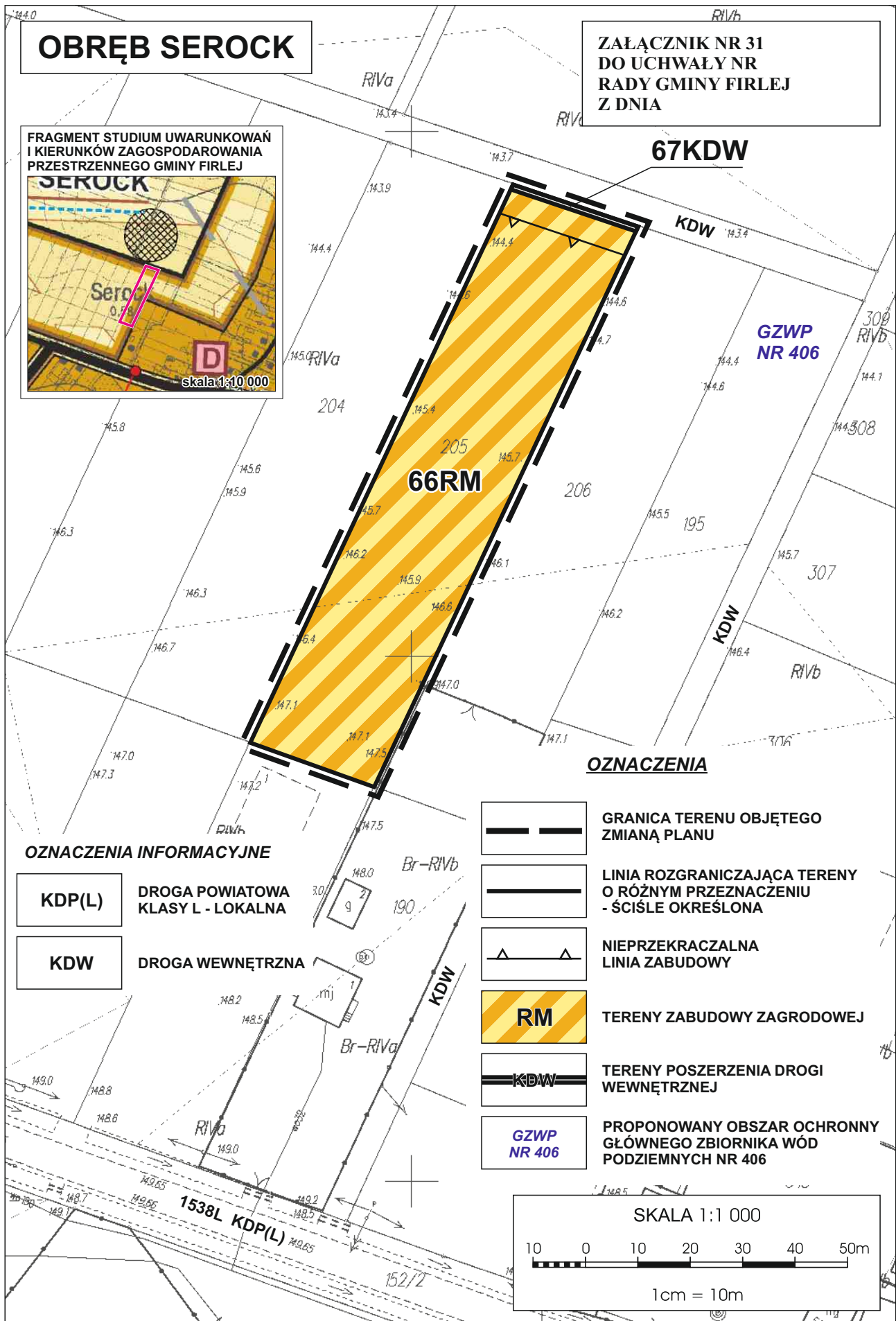
OZNACZENIA

-  GRANICA TERENU OBJĘTEGO ZMIANĄ PLANU
-  LINIA ROZGRANICZAJĄCA TERENY O RÓŻNYM PRZEZNACZENIU - ŚCIŚLE OKREŚLONA
-  NIEPRZEKRACZALNA LINIA ZABUDOWY
-  **EF** TEREN LOKALIZACJI URZĄDZEŃ WYTWARZAJĄCYCH ENERGIĘ Z ODNAWIALNYCH ŹRÓDEŁ - FARMA FOTOWOLTAICZNA O MOCY POWYŻEJ 100kW
-  **GZWP NR 406** PROPONOWANY OBSZAR OCHRONNY GŁÓWNEGO ZBIORNIKA WÓD PODZIEMNYCH NR 406

OZNACZENIA INFORMACYJNE

-  **KDG** DROGA GMINNA

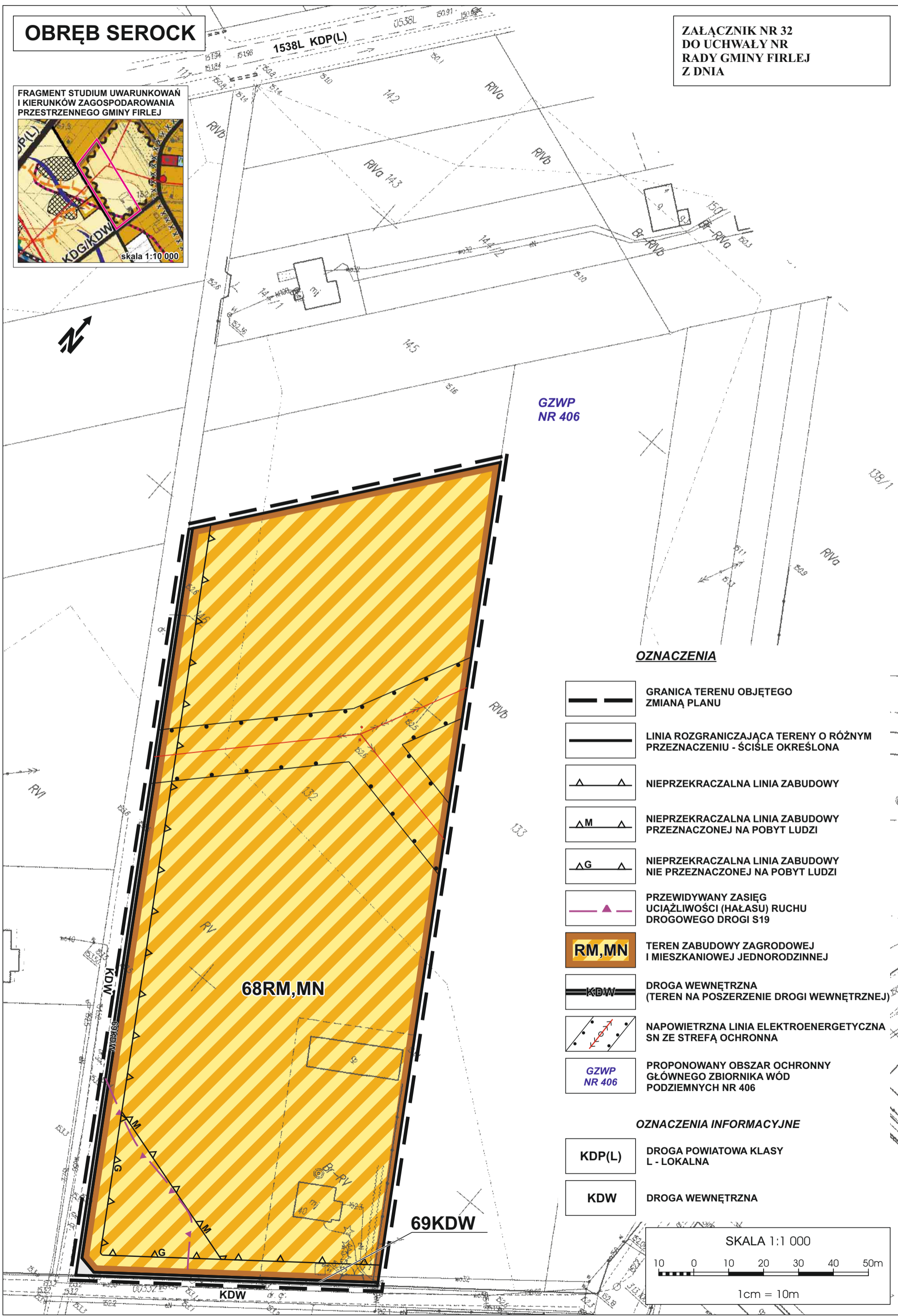
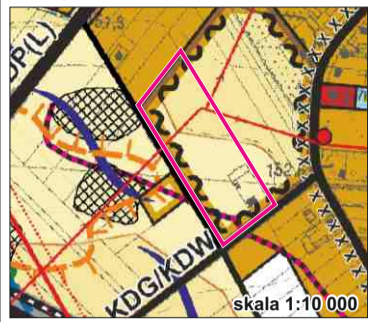




OBRĘB SEROCK










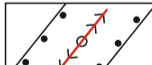
ZALĄCZNIK NR 32
DO UCHWAŁY NR
RADY GMINY FIRLEJ
Z DNIA

FRAGMENT STUDIUM UWARUNKOWAŃ
I KIERUNKÓW ZAGOSPODAROWANIA
PRZESTRZENNEGO GMINY FIRLEJ





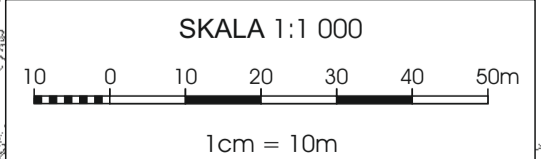
GZWP
NR 406

OZNACZENIA

-  GRANICA TERENU OBJĘTEGO ZMIANĄ PLANU
-  LINIA ROZGRANICZAJĄCA TERENY O RÓŻNYM PRZEZNACZENIU - ŚCIŚLE OKREŚLONA
-  NIEPRZEKRACZALNA LINIA ZABUDOWY
-  NIEPRZEKRACZALNA LINIA ZABUDOWY PRZEZNACZONEJ NA POBYT LUDZI
-  NIEPRZEKRACZALNA LINIA ZABUDOWY NIE PRZEZNACZONEJ NA POBYT LUDZI
-  PRZEWDYWANY ZASIĘG UCIAŻLIWOŚCI (HAŁASU) RUCHU DROGOWEGO DROGI S19
-  **RM, MN** TEREN ZABUDOWY ZAGRODOWEJ I MIESZKANIOWEJ JEDNORODZINNEJ
-  **KDW** DROGA WEWNĘTRZNA (TEREN NA POSZERZENIE DROGI WEWNĘTRZNEJ)
-  NAPOWIETRZNA LINIA ELEKTROENERGETYCZNA SN ZE STREFĄ OCHRONNĄ
-  **GZWP NR 406** PROPONOWANY OBSZAR OCHRONNY GŁÓWNEGO ZBIORNIKA WÓD PODZIEMNYCH NR 406

OZNACZENIA INFORMACYJNE

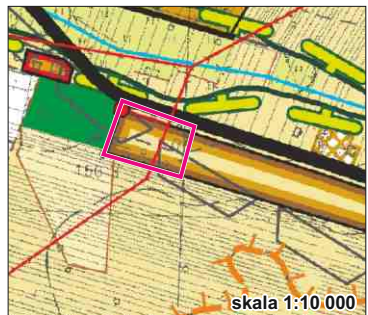
-  **KDP(L)** DROGA POWIATOWA KLASY L - LOKALNA
-  **KDW** DROGA WEWNĘTRZNA



OBRĘB SOBOLEW

ZAŁĄCZNIK NR 33
DO UCHWAŁY NR
RADY GMINY FIRLEJ
Z DNIA

FRAGMENT STUDIUM UWARUNKOWAŃ
I KIERUNKÓW ZAGOSPODAROWANIA
PRZESTRZENNEGO GMINY FIRLEJ




skala 1:10 000

OZNACZENIA



GRANICA TERENU OBJĘTEGO
ZMIANĄ PLANU



LINIA ROZGRANICZAJĄCA TERENY O RÓŻNYM
PRZEZNACZENIU - ŚCIŚLE OKREŚLONA



NIEPRZEKRACZALNA LINIA ZABUDOWY



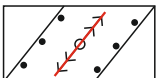
RM

TEREN ZABUDOWY ZAGRODOWEJ



GZWP
NR 406

PROPONOWANY OBSZAR OCHRONNY
GŁÓWNEGO ZBIORNIKA WÓD
PODZIEMNYCH NR 406



NAPOWIETRZNA LINIA ELEKTROENERGETYCZNA
SN ZE STREFĄ OCHRONNA



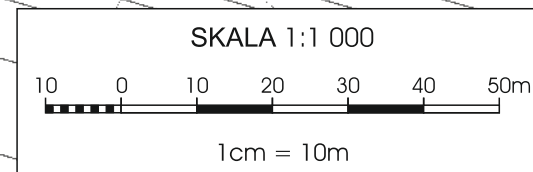
KDP(L)

DROGA POWIATOWA KLASY
L - LOKALNA



GRANICA LASU

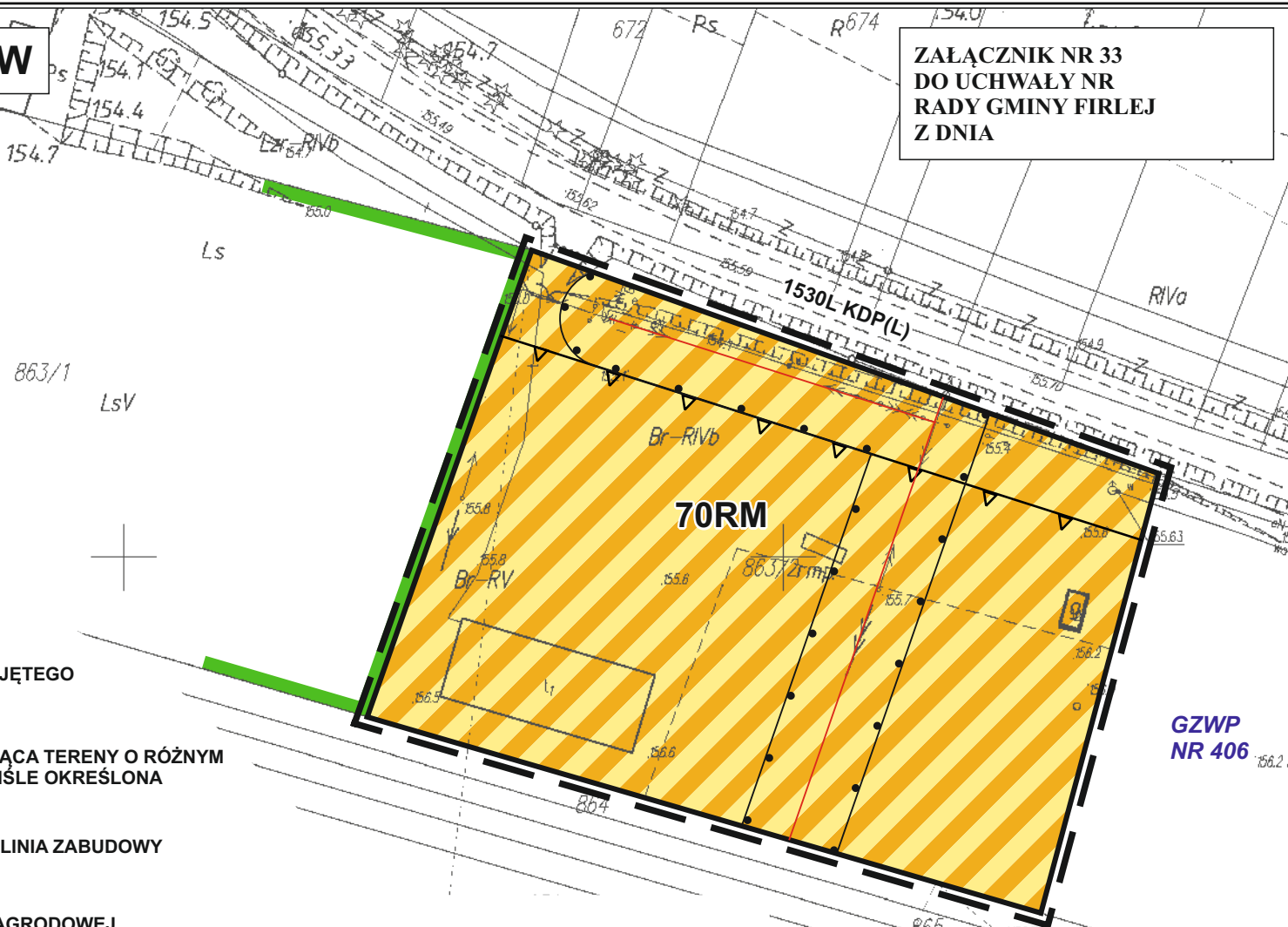
OZNACZENIA INFORMACYJNE



SKALA 1:1 000

10 0 10 20 30 40 50m

1cm = 10m

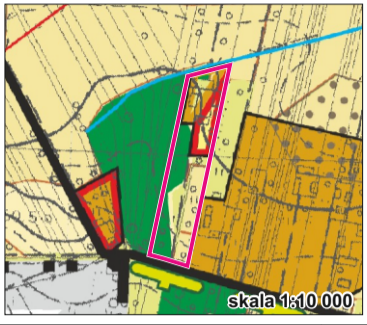


GZWP
NR 406


OBRĘB SOBOLEW KOLONIA

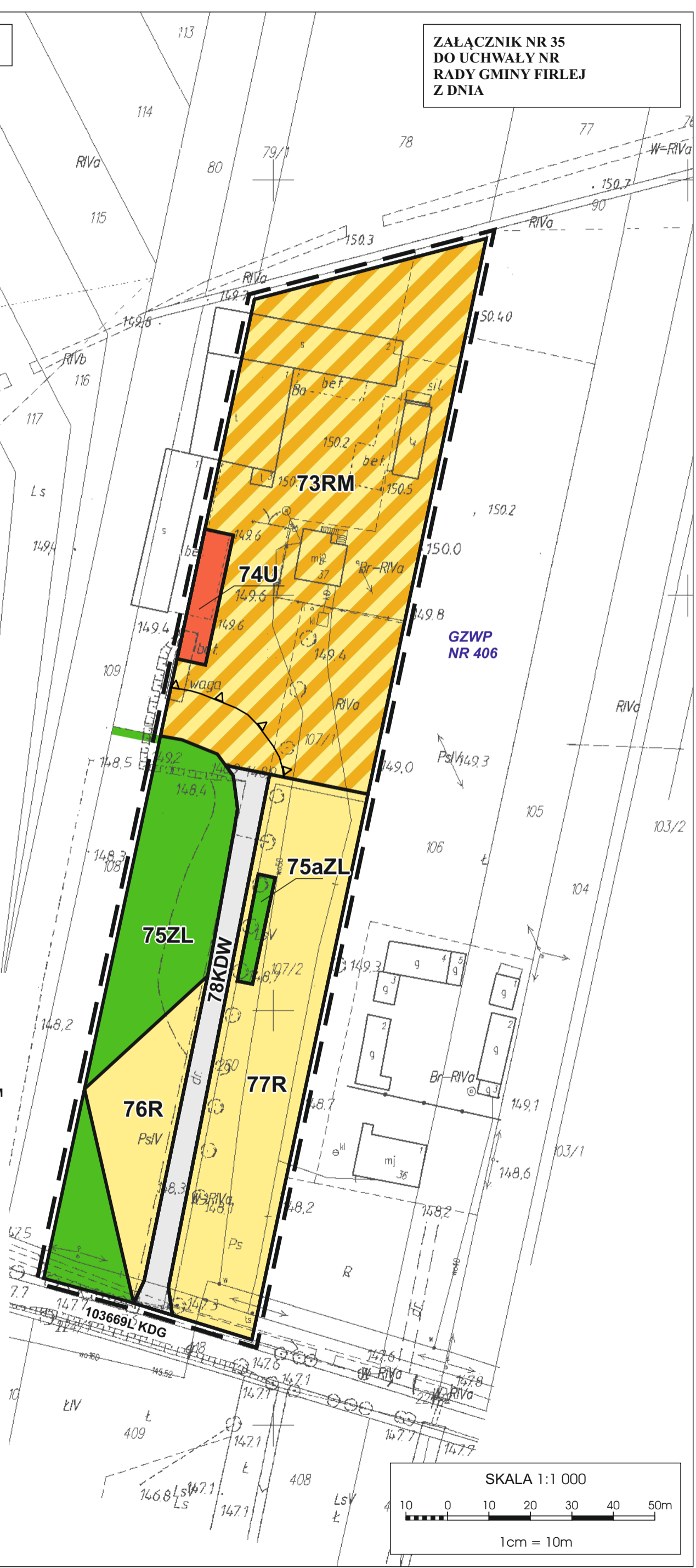
ZALĄCZNIK NR 35
DO UCHWAŁY NR
RADY GMINY FIRLEJ
Z DNIA

FRAGMENT STUDIUM UWARUNKOWAŃ
I KIERUNKÓW ZAGOSPODAROWANIA
PRZESTRZENNEGO GMINY FIRLEJ

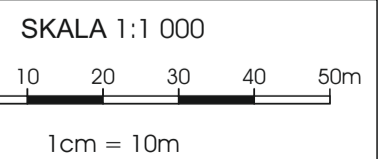


OZNACZENIA

-  GRANICA TERENU OBJĘTEGO ZMIANĄ PLANU
 -  LINIA ROZGRANICZAJĄCA TERENY O RÓŻNYM PRZEZNACZENIU - ŚCIŚLE OKREŚLONA
 -  NIEPRZEKRACZALNA LINIA ZABUDOWY
 -  **RM** TEREN ZABUDOWY ZAGRODOWEJ
 -  **U** TEREN ZABUDOWY USŁUGOWEJ
 -  **R** TERENY ROLNICZE
 -  **ZL** TERENY LASU
 -  **GZWP NR 406** PROPONOWANY OBSZAR OCHRONNY GŁÓWNEGO ZBIORNIKA WÓD PODZIEMNYCH NR 406
 -  **KDW** DROGA WEWNĘTRZNA
 -  **KDG** DROGA GMINNA
- OZNACZENIA INFORMACYJNE**



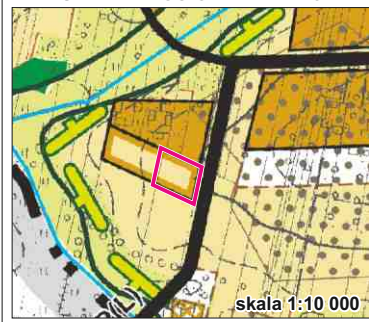
**GZWP
NR 406**



OBREB SOBOLEW KOLONIA

ZAŁĄCZNIK NR 36
DO UCHWAŁY NR
RADY GMINY FIRLEJ
Z DNIA


FRAGMENT STUDIUM UWARUNKOWAŃ
I KIERUNKÓW ZAGOSPODAROWANIA
PRZESTRZENNEGO GMINY FIRLEJ



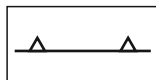
OZNACZENIA



GRANICA TERENU OBJĘTEGO
ZMIANĄ PLANU



LINIA ROZGRANICZAJĄCA TERENY O RÓŻNYM
PRZEZNACZENIU - ŚCIŚLE OKREŚLONA



NIEPRZEKACZALNA LINIA ZABUDOWY



RM

TEREN ZABUDOWY ZAGRODOWEJ



GZWP
NR 406

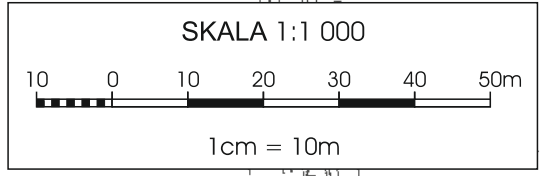
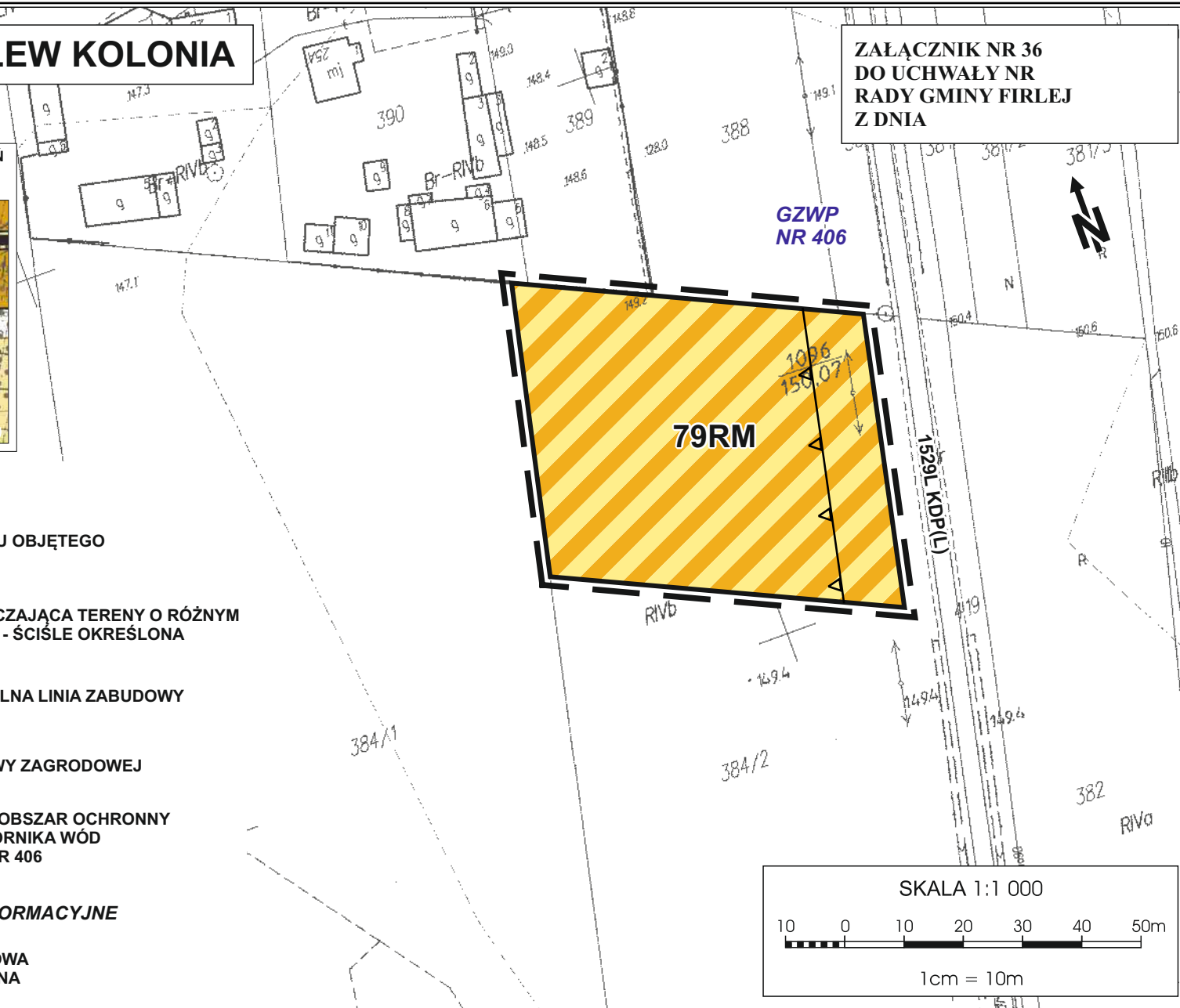
PROPONOWANY OBSZAR OCHRONNY
GŁÓWNEGO ZBIORNIKA WÓD
PODZIEMNYCH NR 406

OZNACZENIA INFORMACYJNE



KDP(L)

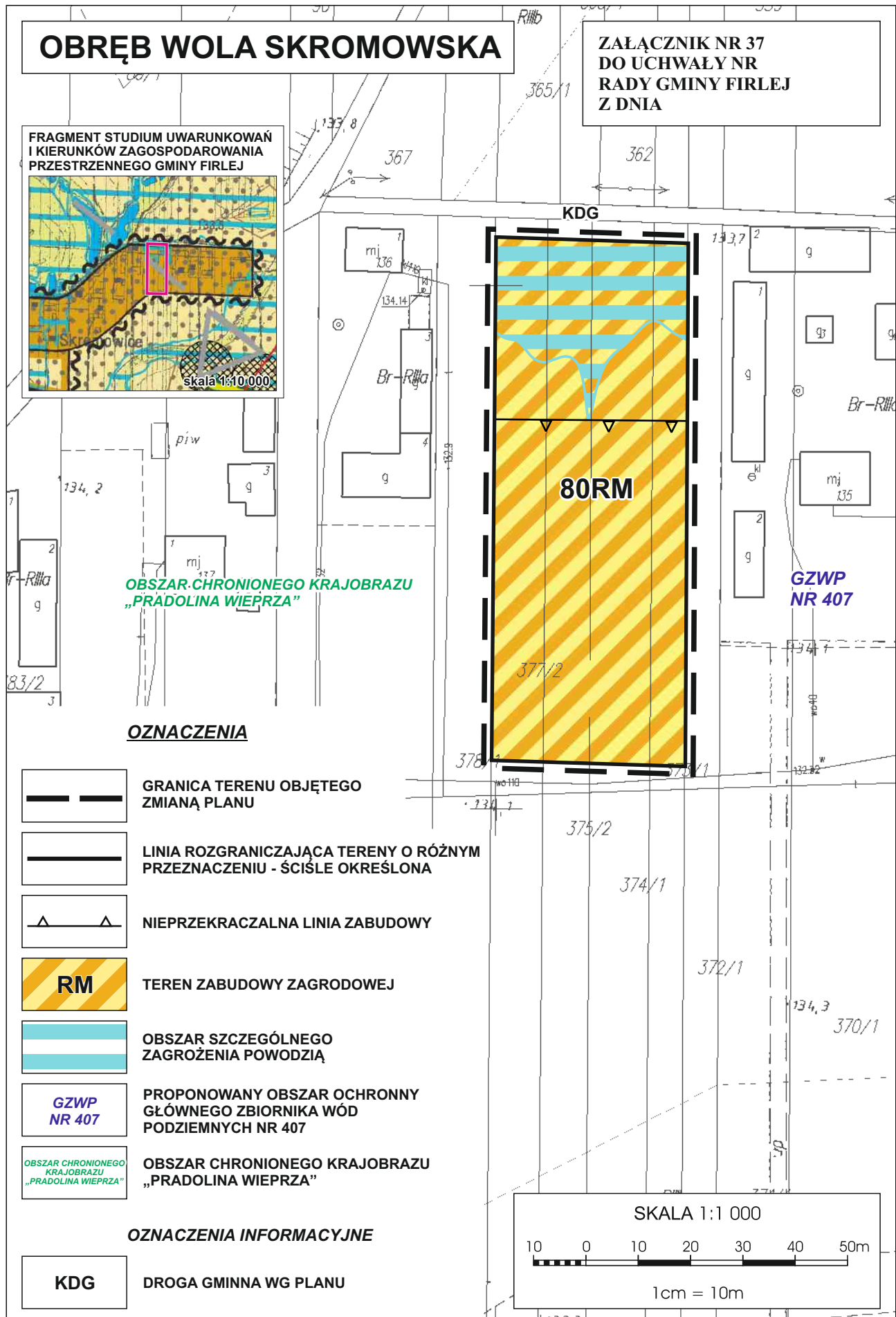
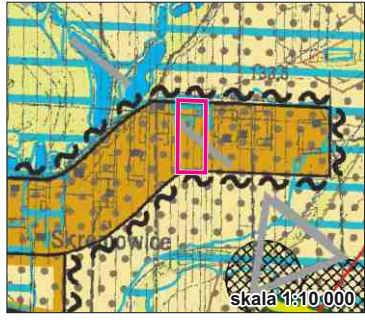
DROGA POWIATOWA
KLASY L- LOKALNA



OBRĘB WOLA SKROMOWSKA

ZAŁĄCZNIK NR 37
DO UCHWAŁY NR
RADY GMINY FIRLEJ
Z DNIA



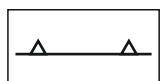




FRAGMENT STUDIUM UWARUNKWAŃ
I KIERUNKÓW ZAGOSPODAROWANIA
PRZESTRZENNEGO GMINY FIRLEJ



OBSZAR CHRONIONEGO KRAJOBRAZU
„PRADOLINA WIEPRZA”

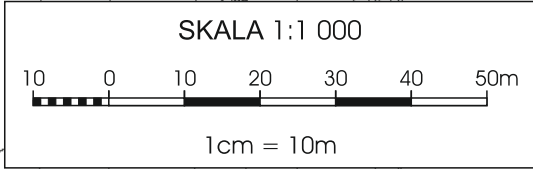
GZWP
NR 407

OZNACZENIA

-  GRANICA TERENU OBJĘTEGO ZMIANĄ PLANU
-  LINIA ROZGRANICZAJĄCA TERENY O RÓŻNYM PRZEZNACZENIU - ŚCIŚLE OKREŚLONA
-  NIEPRZEKRACZALNA LINIA ZABUDOWY
-  **RM** TEREN ZABUDOWY ZAGRODOWEJ
-  OBSZAR SZCZEGÓLNEGO ZAGROŻENIA POWODZIĄ
-  **GZWP NR 407** PROPONOWANY OBSZAR OCHRONNY GŁÓWNEGO ZBIORNIKA WÓD PODZIEMNYCH NR 407
-  **OBSZAR CHRONIONEGO KRAJOBRAZU „PRADOLINA WIEPRZA”** OBSZAR CHRONIONEGO KRAJOBRAZU „PRADOLINA WIEPRZA”

OZNACZENIA INFORMACYJNE

-  **KDG** DROGA GMINNA WG PLANU



OBRĘB WOLA SKROMOWSKA

ZAŁĄCZNIK NR 38
DO UCHWAŁY NR
RADY GMINY FIRLEJ
Z DNIA

FRAGMENT STUDIUM UWARUNKOWAŃ
I KIERUNKÓW ZAGOSPODAROWANIA
PRZESTRZENNEGO GMINY FIRLEJ



Obręb Wólka Rozwadowska

Obręb Wola Skromowska

NATURA 2000
„DOLNY WIEPRZ”
PLH 060051

GZWP
NR 407

1083
Wp 81WS


695
82RZ PsIV

OBSZAR CHRONIONEGO KRAJOBRAZU
„PRADOLINA WIEPRZA”

OZNACZENIA



GRANICA TERENU OBJĘTEGO
ZMIANĄ PLANU



LINIA ROZGRANICZAJĄCA TERENY O RÓŻNYM
PRZEZNACZENIU - ŚCIŚLE OKREŚLONA




TEREN WÓD POWIERZCHNIOWYCH
ŚRÓDLĄDOWYCH W OBSZARACH
ZAGROŻONYCH POWODZIĄ



TEREN ŁĄK I PASTWISK W OBSZARACH
ZAGROŻONYCH POWODZIĄ



NATURA 2000 „DOLNY WIEPRZ”
PLH 060051



OBSZAR CHRONIONEGO
KRAJOBRAZU
„PRADOLINA WIEPRZA”

OBSZAR CHRONIONEGO KRAJOBRAZU
„PRADOLINA WIEPRZA”



OBSZAR SZCZEGÓLNEGO
ZAGROŻENIA POWODZIĄ

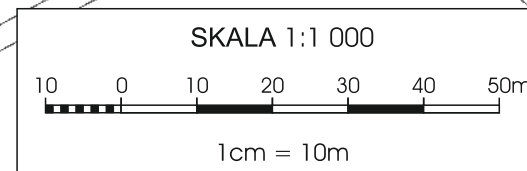


PROPONOWANY OBSZAR OCHRONNY
GŁÓWNEGO ZBIORNIKA WÓD
PODZIEMNYCH NR 407

OZNACZENIA INFORMACYJNE



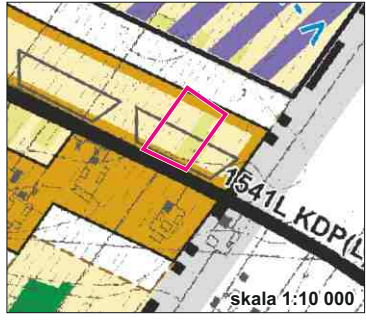
GRANICA OBRĘBU GEODEZYJNEGO



OBRĘB WÓLKA MIECZYŚLAWSKA

ZAŁĄCZNIK NR 39
DO UCHWAŁY NR
RADY GMINY FIRLEJ
Z DNIA

FRAGMENT STUDIUM UWARUNKOWAŃ
I KIERUNKÓW ZAGOSPODAROWANIA
PRZESTRZENNEGO GMINY FIRLEJ



rasadnicza
18.646
5.2018
PŁOŚCISTY
Z/GR
Krzyszna Kostyle

68/PsV
80/Ps

436/Wsr
437/Ps

88/Ps
73/PsV

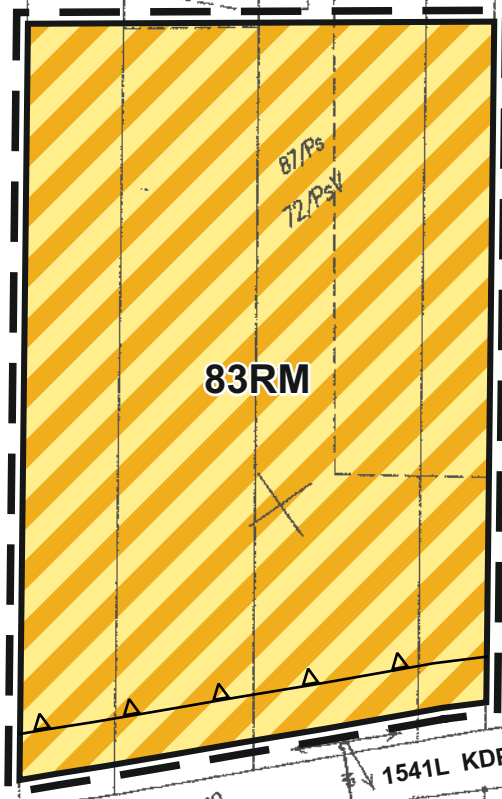
421/2

91/Wsr

422/2

423/2


GZWP
NR 406



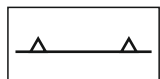
OZNACZENIA



GRANICA TERENU OBJĘTEGO
ZMIANĄ PLANU



LINIA ROZGRANICZAJĄCA TERENY
O RÓŻNYM PRZEZNACZENIU
- ŚCIŚLE OKREŚLONA



NIEPRZEKACZALNA LINIA ZABUDOWY



RM

TEREN ZABUDOWY ZAGRODOWEJ



GZWP
NR 406

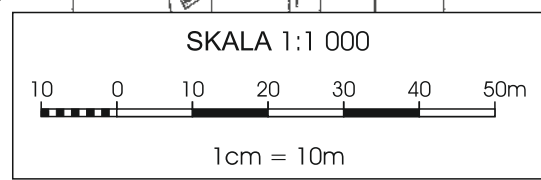
PROPONOWANY OBSZAR OCHRONNY
GŁÓWNEGO ZBIORNIKA WÓD
PODZIEMNYCH NR 406

OZNACZENIA INFORMACYJNE



KDP(L)

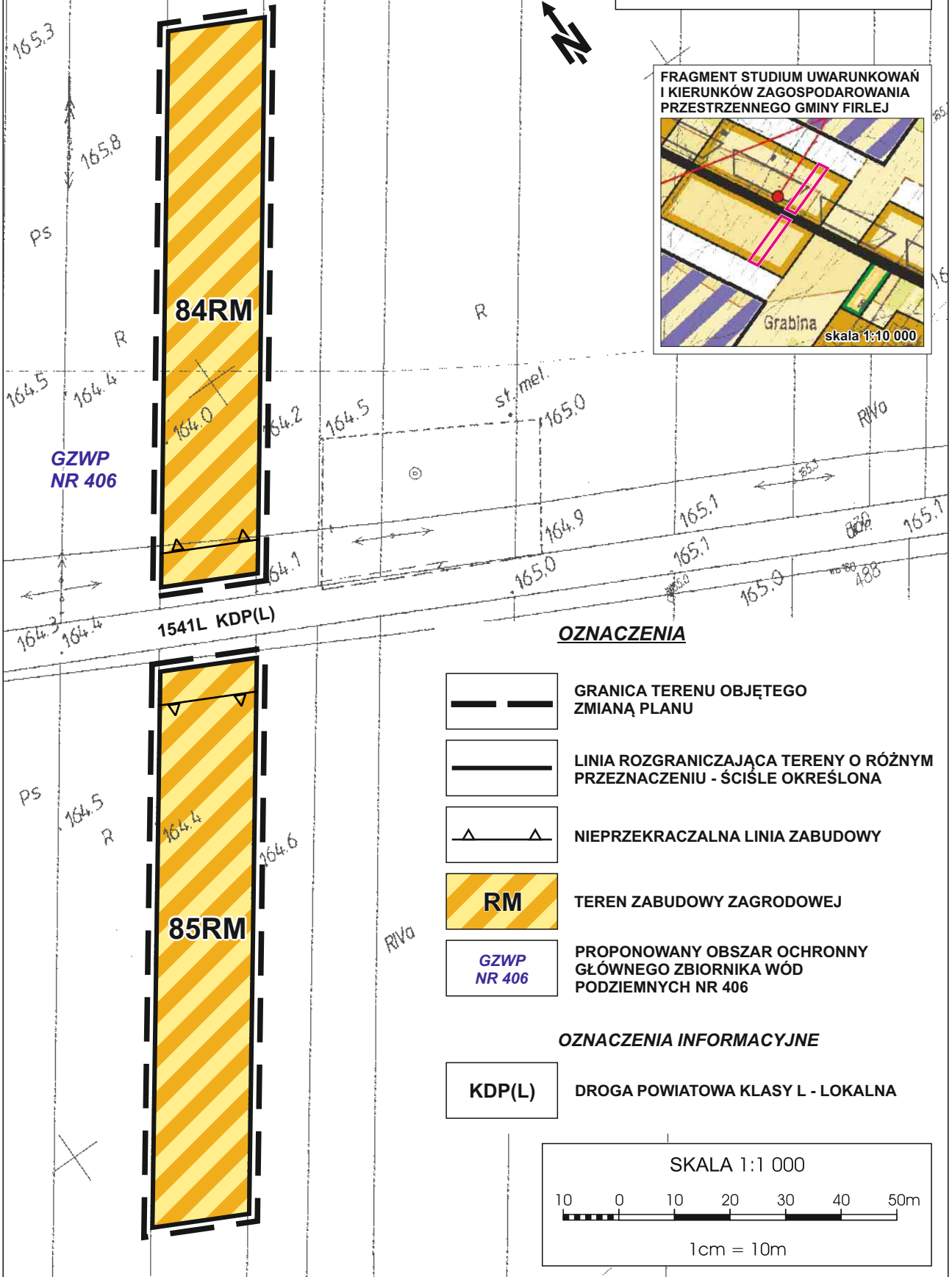
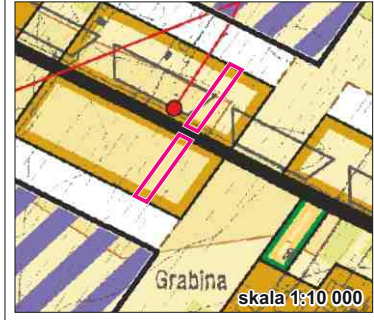
DROGA POWIATOWA KLASY
L - LOKALNA



OBRĘB WÓLKA MIECZYŚLAWSKA

ZAŁĄCZNIK NR 40
DO UCHWAŁY NR
RADY GMINY FIRLEJ
Z DNIA

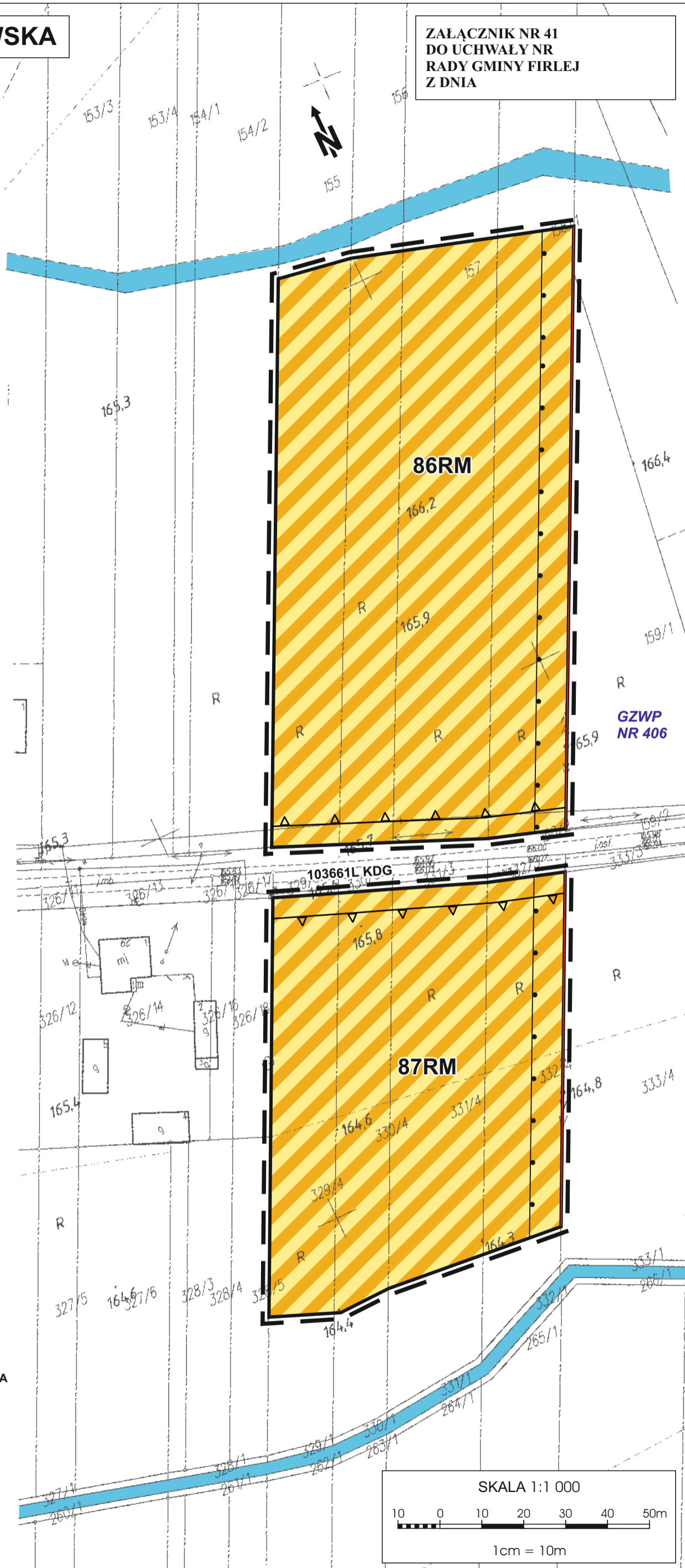
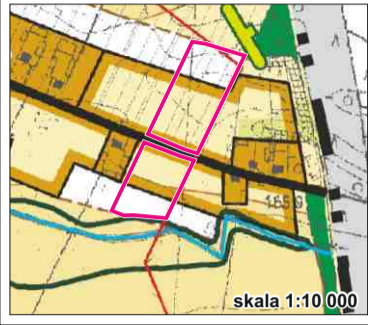
FRAGMENT STUDIUM UWARUNKOWAŃ
I KIERUNKÓW ZAGOSPODAROWANIA
PRZESTRZENNEGO GMINY FIRLEJ








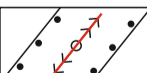
OBRĘB WÓLKA MIECZYŚLAWSKA

ZAŁĄCZNIK NR 41
DO UCHWAŁY NR
RADY GMINY FIRLEJ
Z DNIA



FRAGMENT STUDIUM UWARUNKOWAŃ
I KIERUNKÓW ZAGOSPODAROWANIA
PRZESTRZENNEGO GMINY FIRLEJ

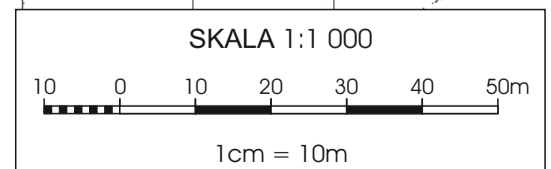


OZNACZENIA

-  GRANICA TERENU OBJĘTEGO ZMIANĄ PLANU
-  LINIA ROZGRANICZAJĄCA TERENY O RÓŻNYM PRZEZNACZENIU - ŚCIŚLE OKREŚLONA
-  NIEPRZEKRACZALNA LINIA ZABUDOWY
-  **RM** TEREN ZABUDOWY ZAGRODOWEJ
-  **GZWP NR 406** PROPONOWANY OBSZAR OCHRONNY GŁÓWNEGO ZBIORNIKA WÓD PODZIEMNYCH NR 406
-  NAPOWIETRZNA LINIA ELEKTROENERGETYCZNA SN ZE STREFĄ OCHRONNĄ

OZNACZENIA INFORMACYJNE

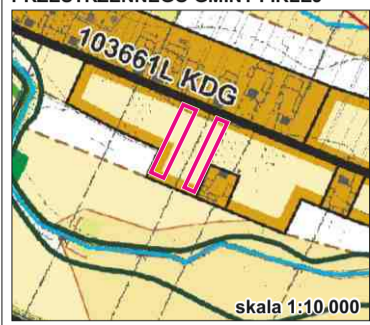
-  **KDG** DROGA GMINNA
-  **WS** TERENY WÓD POWIERZCHNIOWYCH ŚRÓDLĄDOWYCH





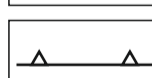


OBRĘB WÓLKA MIECZYŚLAWSKA

ZALĄCZNIK NR 42
DO UCHWAŁY NR
RADY GMINY FIRLEJ
Z DNIA

FRAGMENT STUDIUM UWARUNKOWAN
I KIERUNKÓW ZAGOSPODAROWANIA
PRZESTRZENNEGO GMINY FIRLEJ

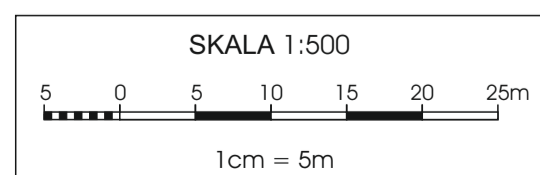


OZNACZENIA

-  GRANICA TERENU OBJĘTEGO ZMIANĄ PLANU
-  LINIA ROZGRANICZAJĄCA TERENY O RÓŻNYM PRZEZNACZENIU - ŚCIŚLE OKREŚLONA
-  NIEPRZEKRACZALNA LINIA ZABUDOWY
-  **RM** TEREN ZABUDOWY ZAGRODOWEJ
-  **GZWP NR 406** PROPONOWANY OBSZAR OCHRONNY GŁÓWNEGO ZBIORNIKA WÓD PODZIEMNYCH NR 406

OZNACZENIA INFORMACYJNE

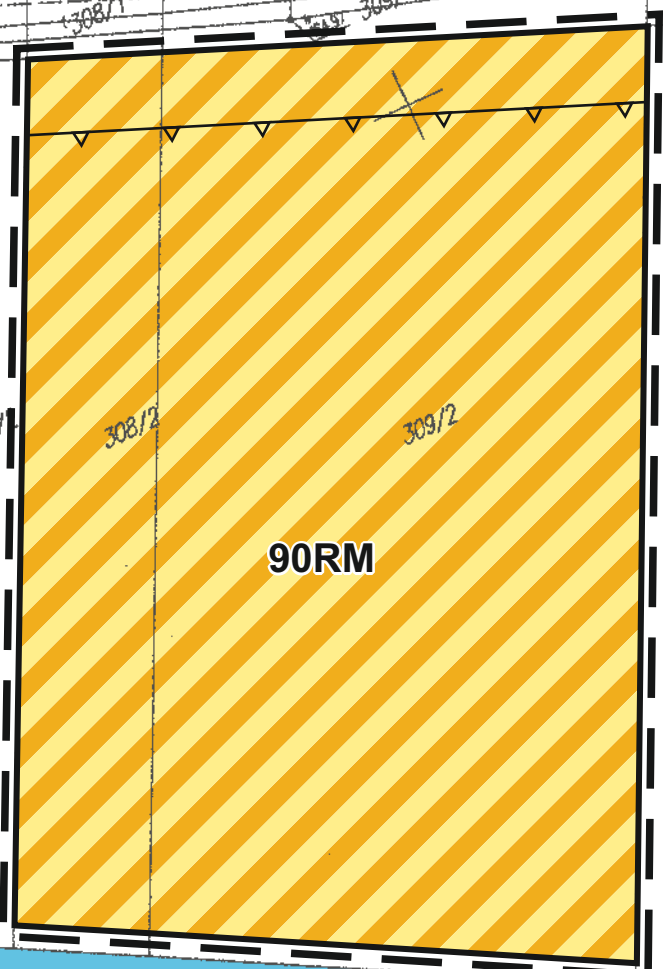
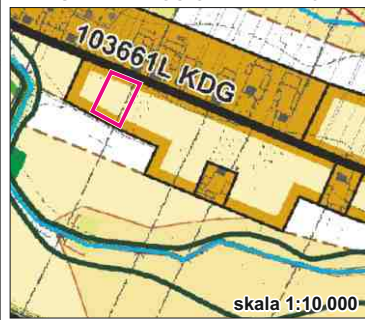
-  **KDG** DROGA GMINNA



OBRĘB WÓLKA MIECZYŚLAWSKA

ZAŁĄCZNIK NR 43
DO UCHWAŁY NR
RADY GMINY FIRLEJ
Z DNIA

FRAGMENT STUDIUM UWARUNKOWAŃ
I KIERUNKÓW ZAGOSPODAROWANIA
PRZESTRZENNEGO GMINY FIRLEJ



GZWP
NR 406

OZNACZENIA

- GRANICA TERENU OBJĘTEGO ZMIANĄ PLANU
- LINIA ROZGRANICZAJĄCA TERENY O RÓŻNYM PRZEZNACZENIU - ŚCIŚLE OKREŚLONA
- NIEPRZEKRACZALNA LINIA ZABUDOWY
- RM TEREN ZABUDOWY ZAGRODOWEJ
- GZWP NR 406 PROPONOWANY OBSZAR OCHRONNY GŁÓWNEGO ZBIORNIKA WÓD PODZIEMNYCH NR 406

OZNACZENIA INFORMACYJNE

- KDG DROGA GMINNA
- WS TERENY WÓD POWIERZCHNIOWYCH ŚRÓDLĄDOWYCH

