

OBRĘB FIRLEJ

ZAŁĄCZNIK NR 1
DO UCHWAŁY NR
RADY GMINY FIRLEJ
Z DNIA

OZNACZENIA


 GRANICA TERENU OBJĘTEGO
ZMIANĄ PLANU

 LINIA ROZGRANICZAJĄCA TERENY O RÓŻNYM
PRZEZNACZENIU - ŚCIŚLE OKREŚLONA

 NIEPRZEKRACZALNA LINIA ZABUDOWY

 **U** TEREN USŁUG KOMERCYJNYCH

 PRZEWIDYWANY ZASIĘG
UCIĄŻLIWOŚCI (HAŁASU) RUCHU
DROGOWEGO DROGI S19

 **GZWP
NR 406** PROPONOWANY OBSZAR
OCHRONNY GŁÓWNEGO
ZBIORNIKA WÓD
PODZIEMNYCH NR 406

OZNACZENIA INFORMACYJNE

 **KDW** DROGA WEWNĘTRZNA

 **KDW**
WŁĄCZENIE DO
10-3347L KDG

1U

**GZWP
NR 406**

FRAGMENT STUDIUM UWARUNKOWAŃ
I KIERUNKÓW ZAGOSPODAROWANIA
PRZESTRZENNEGO GMINY FIRLEJ



SKALA 1:1 000

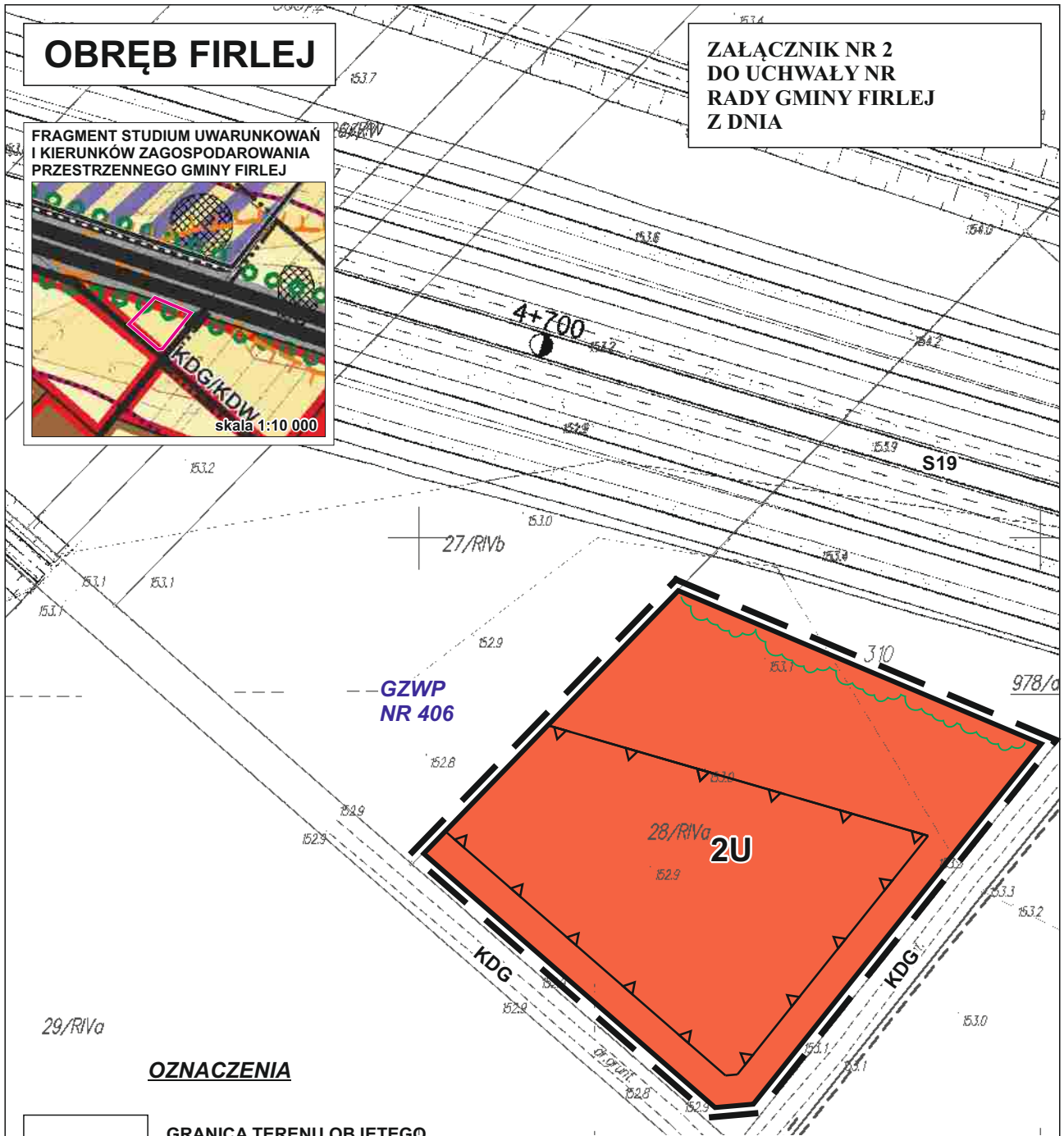


1cm = 10m

OBRĘB FIRLEJ

ZAŁĄCZNIK NR 2
DO UCHWAŁY NR
RADY GMINY FIRLEJ
Z DNIA

FRAGMENT STUDIUM UWARUNKOWAŃ
I KIERUNKÓW ZAGOSPODAROWANIA
PRZESTRZENNEGO GMINY FIRLEJ



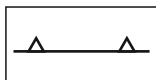
OZNACZENIA



GRANICA TERENU OBJĘTEGO
ZMIANĄ PLANU



LINIA ROZGRANICZAJĄCA TERENY O RÓŻNYM
PRZEZNACZENIU - ŚCIŚLE OKREŚLONA



NIEPRZEKACZALNA LINIA ZABUDOWY



TEREN USŁUG KOMERCYJNYCH



ZIELEŃ IZOLACYJNA, OSŁONOWA



PROPONOWANY OBSZAR
OCHRONNY GŁÓWNEGO
ZBIORNIKA WÓD
PODZIEMNYCH NR 406

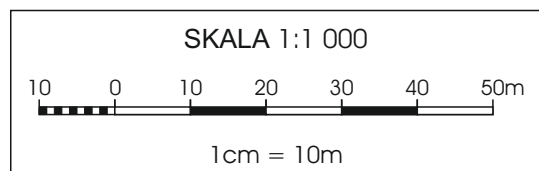
OZNACZENIA INFORMACYJNE



DROGA GMINNA WG PLANU



PAS PROJEKTOWANEJ DROGI
EKSPRESOWEJ S19





OBRĘB FIRLEJ OBRĘB SEROCK

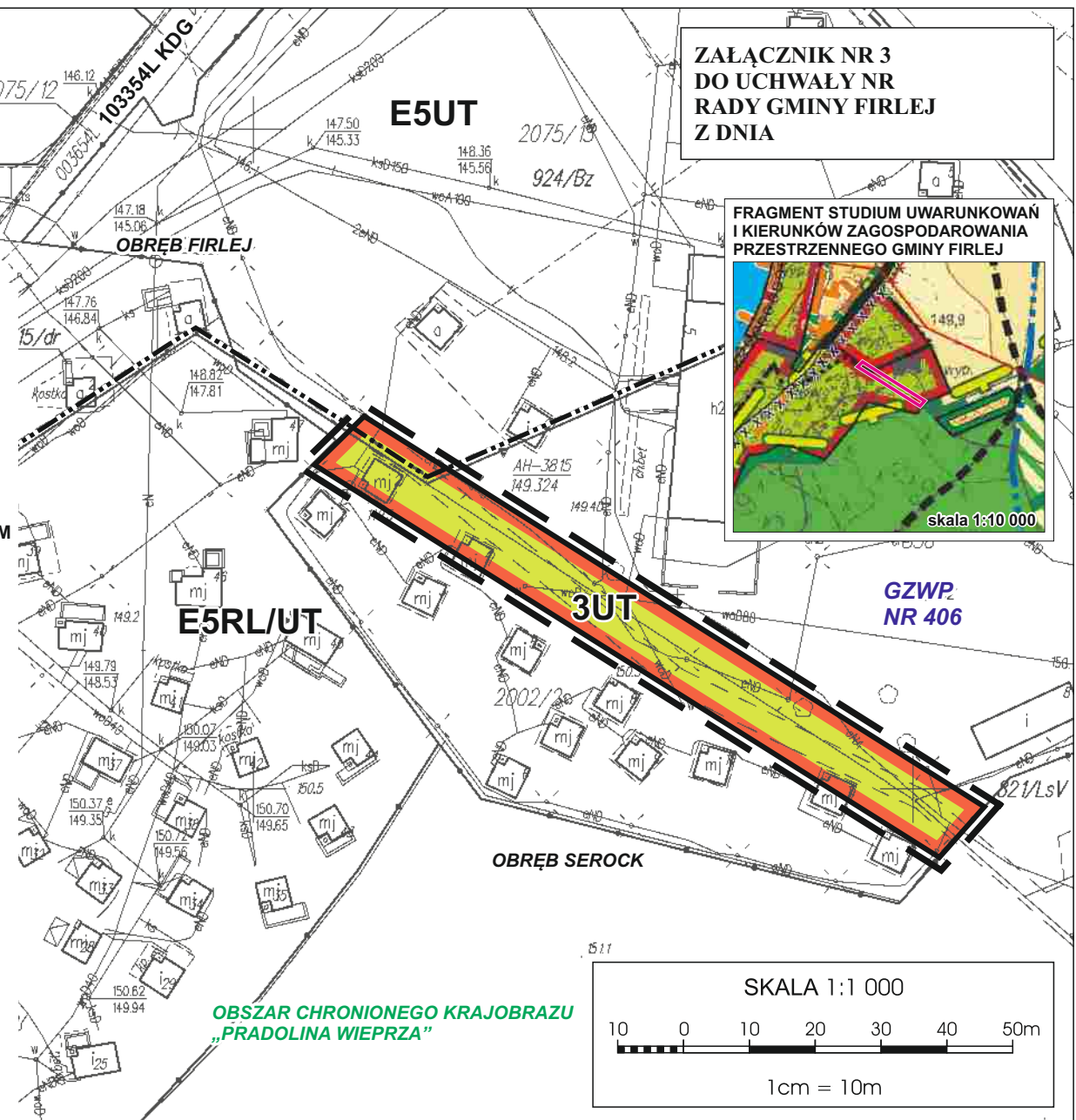
ZAŁĄCZNIK NR 3
DO UCHWAŁY NR
RADY GMINY FIRLEJ
Z DNIA

FRAGMENT STUDIUM UWARUNKOWAŃ
I KIERUNKÓW ZAGOSPODAROWANIA
PRZESTRZENNEGO GMINY FIRLEJ



OZNACZENIA

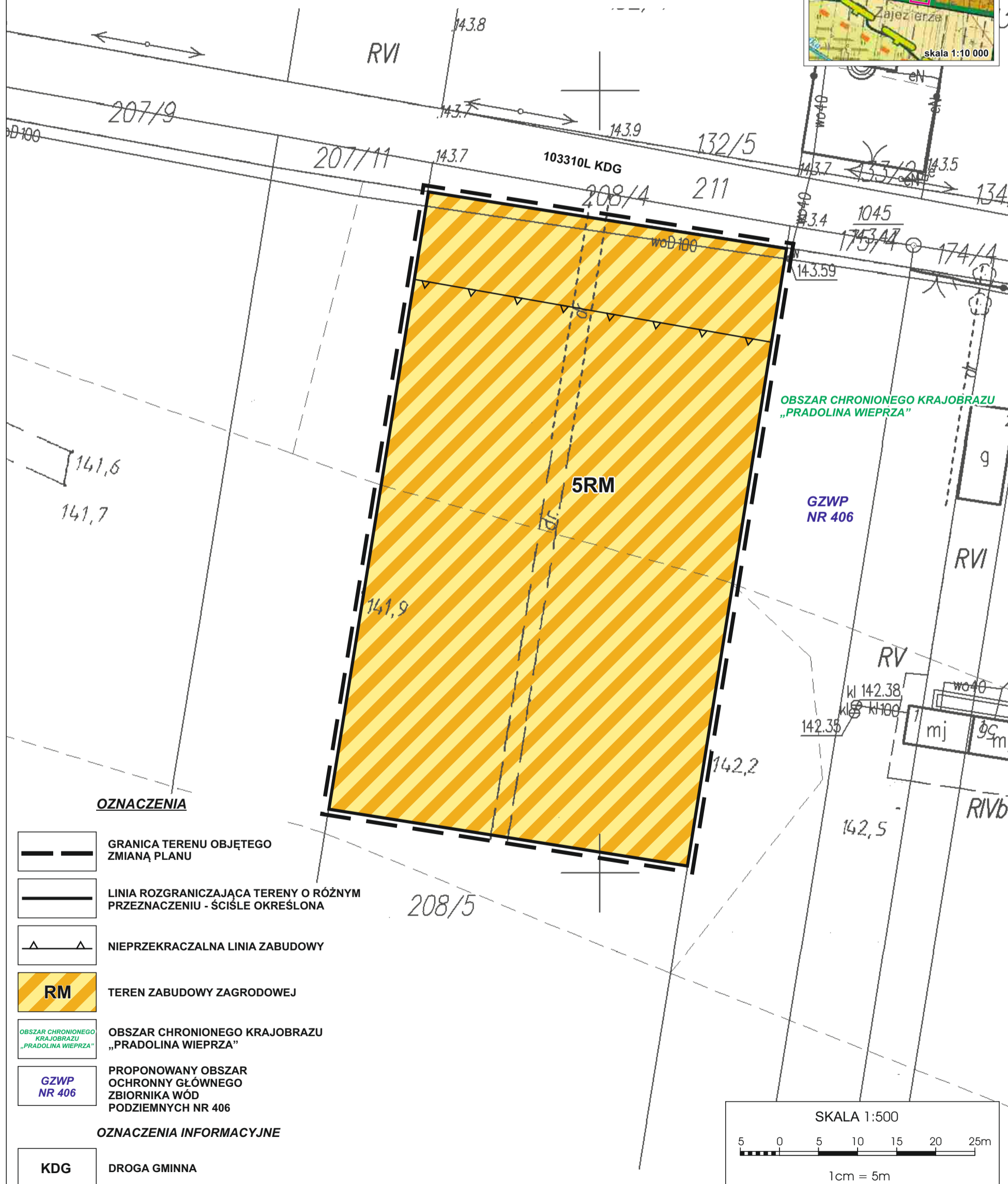
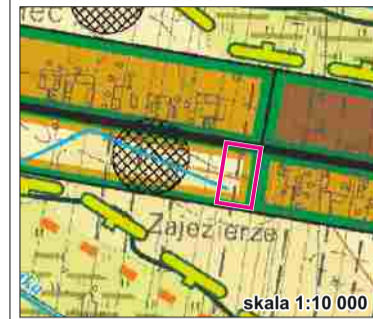
-  GRANICA TERENU OBJĘTEGO ZMIANĄ PLANU
-  GRANICA OBRĘBU GEODEZYJNEGO
-  LINIA ROZGRANICZAJĄCA TERENY O RÓŻNYM PRZEZNACZENIU - ŚCIŚLE OKREŚLONA
-  **UT** TEREN USŁUG TURYSTYKI
-  OBSZAR CHRONIONEGO KRAJOBRAZU „PRADOLINA WIEPRZA”
-  **GZWP NR 406** PROPONOWANY OBSZAR OCHRONNY GŁÓWNEGO ZBIORNIKA WÓD PODZIEMNYCH NR 406
- OZNACZENIA INFORMACYJNE**
-  **KDG** DROGA GMINNA
-  **E5UT** TERENY USŁUG TURYSTYKI WG PLANU
-  **E5RL/UT** USŁUGI TURYSTYKI W TERENACH LEŚNYCH WG PLANU





OBRĘB KUNÓW

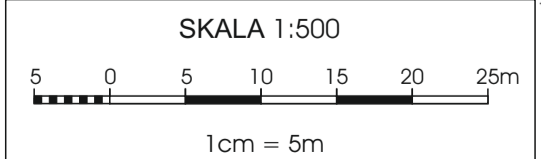
ZAŁĄCZNIK NR 5
DO UCHWAŁY NR
RADY GMINY FIRLEJ
Z DNIA

FRAGMENT STUDIUM UWARUNKOWAŃ
I KIERUNKÓW ZAGOSPODAROWANIA
PRZESTRZENNEGO GMINY FIRLEJ











OZNACZENIA

-  GRANICA TERENU OBJĘTEGO ZMIANĄ PLANU
-  LINIA ROZGRANICZAJĄCA TERENY O RÓŻNYM PRZEZNACZENIU - ŚCIŚLE OKREŚLONA
-  NIEPRZEKRACZALNA LINIA ZABUDOWY
-  **RM** TEREN ZABUDOWY ZAGRODOWEJ
-  **OBSZAR CHRONIONEGO KRAJOBRAZU „PRADOLINA WIEPRZA”**
-  **GZWP NR 406** PROPONOWANY OBSZAR OCHRONNY GŁÓWNEGO ZBIORNIKA WÓD PODZIEMNYCH NR 406
- OZNACZENIA INFORMACYJNE**
-  **KDG** DROGA GMINNA




OBRĘB KUNÓW

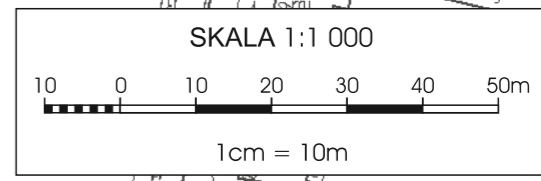
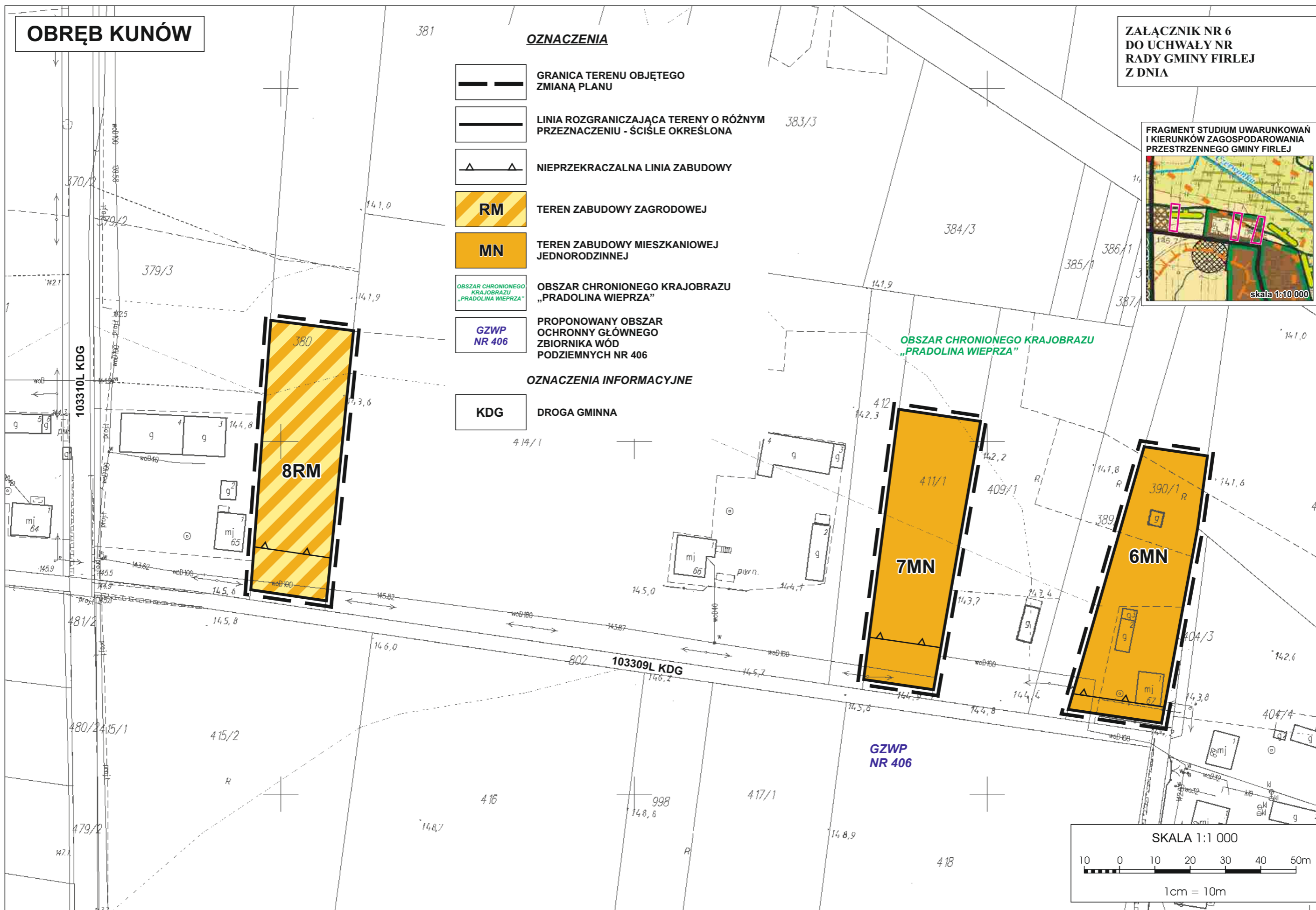
OZNACZENIA

-  GRANICA TERENU OBJĘTEGO ZMIANĄ PLANU
-  LINIA ROZGRANICZAJĄCA TERENY O RÓŻNYM PRZEZNACZENIU - ŚCIŚLE OKREŚLONA
-  NIEPRZEKRACZALNA LINIA ZABUDOWY
-  **RM** TEREN ZABUDOWY ZAGRODOWEJ
-  **MN** TEREN ZABUDOWY MIESZKANIOWEJ JEDNORODZINNEJ
-  OBSZAR CHRONIONEGO KRAJOBRAZU „PRADOLINA WIEPRZA”
-  **GZWP NR 406** PROPONOWANY OBSZAR OCHRONNY GŁÓWNEGO ZBIORNIKA WÓD PODZIEMNYCH NR 406
-  **KDG** DROGA GMINNA

OZNACZENIA INFORMACYJNE

-  **KDG** DROGA GMINNA

ZAŁĄCZNIK NR 6
DO UCHWAŁY NR
RADY GMINY FIRLEJ
Z DNIA



OBRĘB KUNÓW

FRAGMENT STUDIUM UWARUNKOWAŃ
I KIERUNKÓW ZAGOSPODAROWANIA
PRZESTRZENNEGO GMINY FIRLEJ



ZAŁĄCZNIK NR 7
DO UCHWAŁY NR
RADY GMINY FIRLEJ
Z DNIA

OZNACZENIA

- GRANICA TERENU OBJĘTEGO ZMIANĄ PLANU
- LINIA ROZGRANICZAJĄCA TERENY O RÓŻNYM PRZEZNACZENIU - ŚCIŚLE OKREŚLONA
- NIEPRZEKRACZALNA LINIA ZABUDOWY
- MN,ML TEREN ZABUDOWY JEDNORODZINNEJ I ZABUDOWY LETNISKOWEJ
- RZ TEREN TRWAŁYCH UŻYTKÓW ZIELONYCH
- OBSZAR CHRONIONEGO KRAJOBRAZU „PRADOLINA WIEPRZA”
- GZWP NR 406 PROPONOWANY OBSZAR OCHRONNY GŁÓWNEGO ZBIORNIKA WÓD PODZIEMNYCH NR 406

OZNACZENIA INFORMACYJNE

KDG

DROGA GMINNA

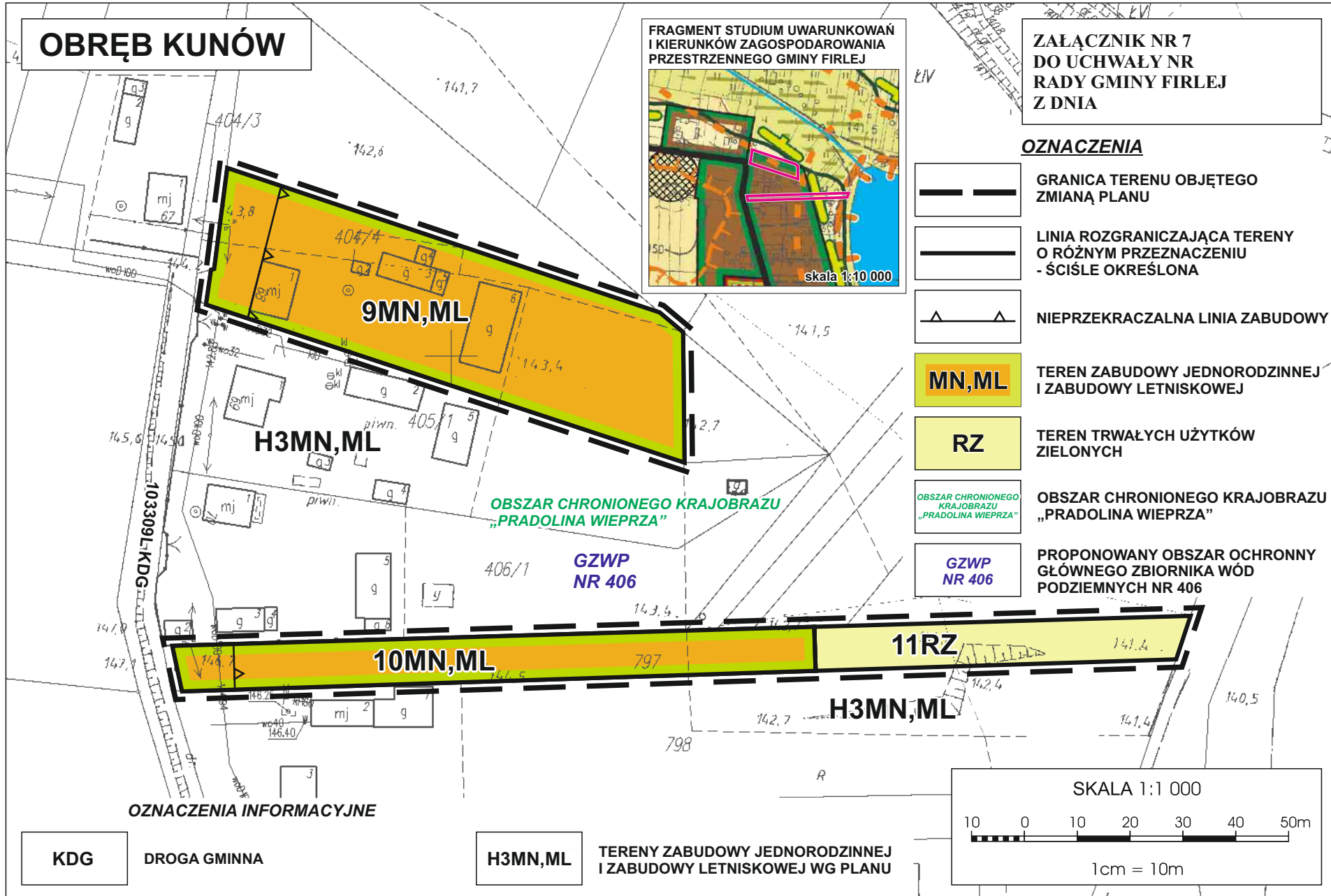
H3MN,ML

TERENY ZABUDOWY JEDNORODZINNEJ I ZABUDOWY LETNISKOWEJ WG PLANU

SKALA 1:1 000



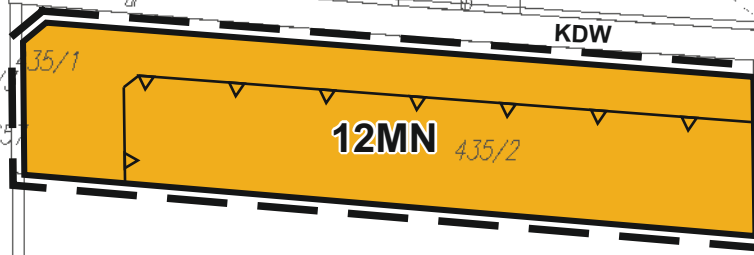
1cm = 10m



OBREB KUNÓW





ZAŁĄCZNIK NR 8
DO UCHWAŁY NR
RADY GMINY FIRLEJ
Z DNIA

OBSZAR CHRONIONEGO KRAJOBRAZU
„PRADOLINA WIEPRZA”



GZWP
NR 406

OZNACZENIA

-  GRANICA TERENU OBJĘTEGO ZMIANĄ PLANU
-  LINIA ROZGRANICZAJĄCA TERENY O RÓŻNYM PRZEZNACZENIU - ŚCIŚLE OKREŚLONA
-  NIEPRZEKRACZALNA LINIA ZABUDOWY
-  TEREN ZABUDOWY MIESZKANIOWEJ JEDNORODZINNEJ



OBSZAR CHRONIONEGO KRAJOBRAZU „PRADOLINA WIEPRZA”

GZWP
NR 406

OBSZAR CHRONIONEGO KRAJOBRAZU „PRADOLINA WIEPRZA”

PROPONOWANY OBSZAR
OCHRONNY GŁÓWNEGO
ZBIORNIKA WÓD
PODZIEMNYCH NR 406

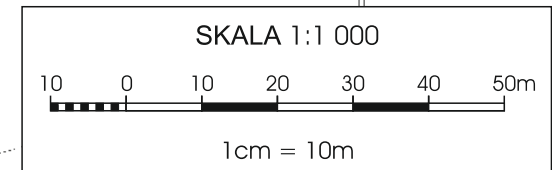
OZNACZENIA INFORMACYJNE

-  KDG DROGA GMINNA
-  KDW DROGA WEWNĘTRZNA

FRAGMENT STUDIUM UWARUNKOWAŃ
I KIERUNKÓW ZAGOSPODAROWANIA
PRZESTRZENNEGO GMINY FIRLEJ



438



OBRĘB KUNÓW

ZAŁĄCZNIK NR 9
DO UCHWAŁY NR
RADY GMINY FIRLEJ
Z DNIA

FRAGMENT STUDIUM UWARUNKOWAŃ
I KIERUNKÓW ZAGOSPODAROWANIA
PRZESTRZENNEGO GMINY FIRLEJ



13MN

456

455/2

GZWP
NR 406

454/2

OBSZAR CHRONIONEGO KRAJOBRAZU
„PRADOLINA WIEPRZA”

459/2

KX


WŁĄCZENIE DO
103310Ł KDG

827

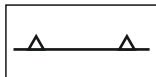
OZNACZENIA



GRANICA TERENU OBJĘTEGO
ZMIANĄ PLANU




LINIA ROZGRANICZAJĄCA TERENY O RÓŻNYM
PRZEZNACZENIU - ŚCIŚLE OKREŚLONA



NIEPRZEKRACZALNA LINIA ZABUDOWY



TEREN ZABUDOWY MIESZKANIOWEJ
JEDNORODZINNEJ



OBSZAR CHRONIONEGO KRAJOBRAZU
„PRADOLINA WIEPRZA”



PROPONOWANY OBSZAR
OCHRONNY GŁÓWNEGO
ZBIORNIKA WÓD
PODZIEMNYCH NR 406

OZNACZENIA INFORMACYJNE



CIĄG PIESZO-JEZDNY WG PLANU

SKALA 1:1 000

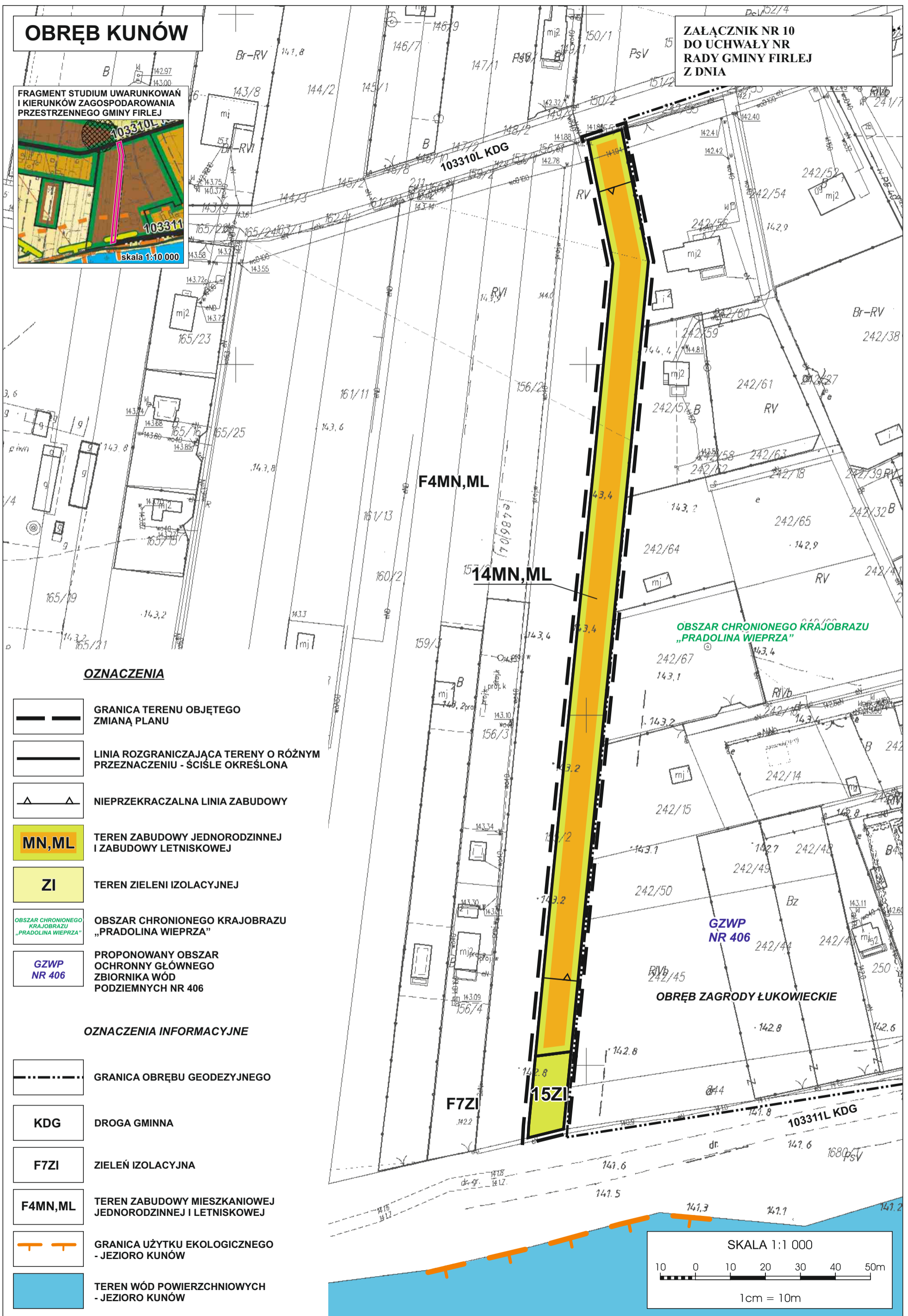
10 0 10 20 30 40 50m

1cm = 10m



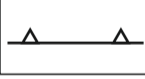


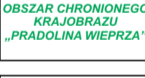

OBRĘB KUNÓW

ZALĄCZNIK NR 10
DO UCHWAŁY NR
RADY GMINY FIRLEJ
Z DNIA







FRAGMENT STUDIUM UWARUNKOWAN
I KIERUNKÓW ZAGOSPODAROWANIA
PRZESTRZENNEGO GMINY FIRLEJ

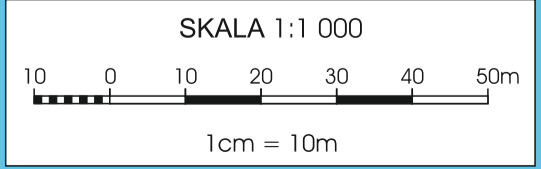


OZNACZENIA

-  GRANICA TERENU OBJĘTEGO ZMIANĄ PLANU
-  LINIA ROZGRANICZAJĄCA TERENY O RÓŻNYM PRZEZNACZENIU - ŚCIŚLE OKREŚLONA
-  NIEPRZEKRACZALNA LINIA ZABUDOWY
-  **MN, ML** TEREN ZABUDOWY JEDNORODZINNEJ I ZABUDOWY LETNISKOWEJ
-  **ZI** TEREN ZIELENI IZOLACYJNEJ
-  **OBSZAR CHRONIONEGO KRAJOBRAZU „PRADOLINA WIEPRZA”**
-  **GZWP NR 406** PROPONOWANY OBSZAR OCHRONNY GŁÓWNEGO ZBIORNIKA WÓD PODZIEMNYCH NR 406

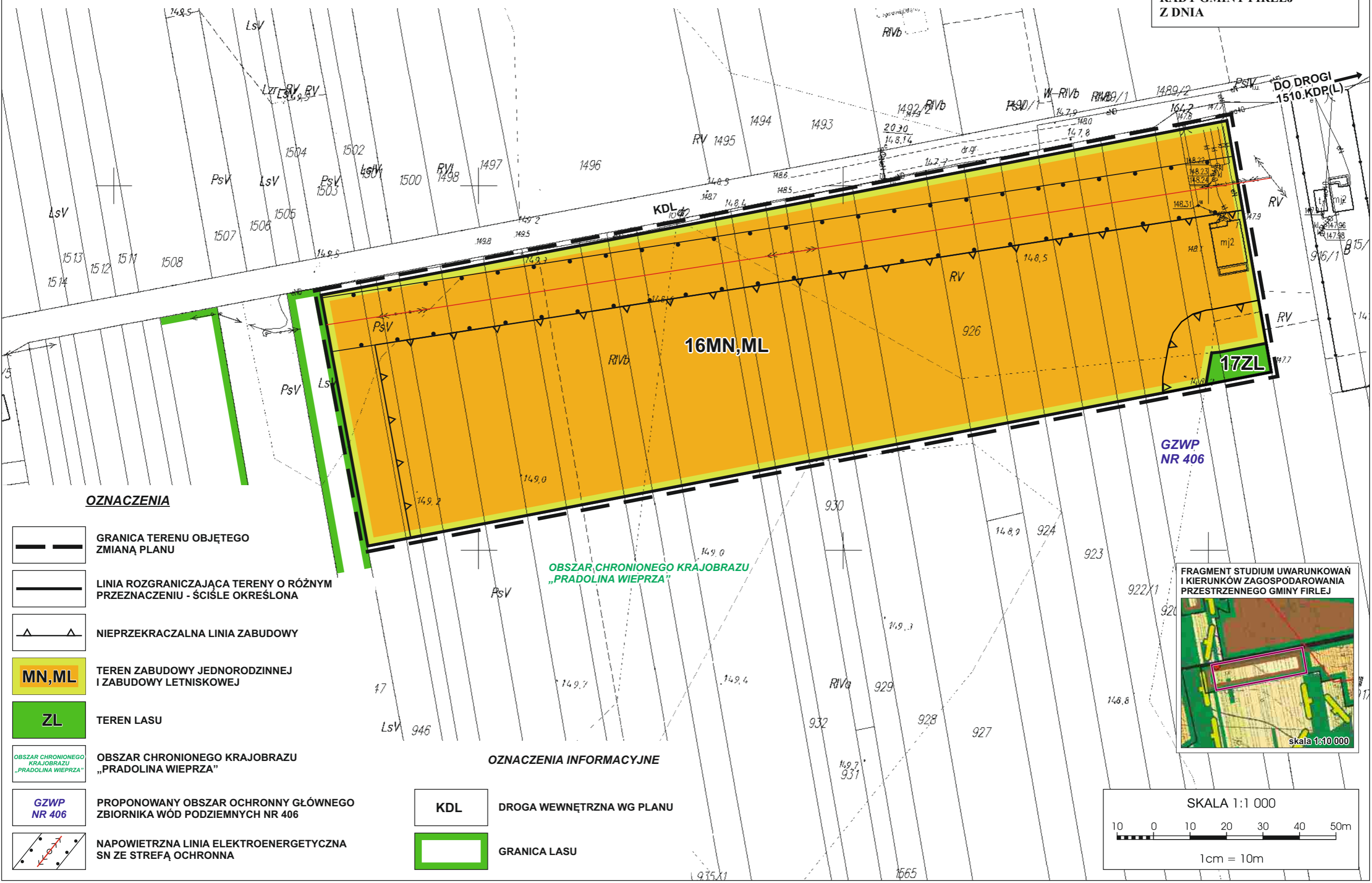
OZNACZENIA INFORMACYJNE

-  GRANICA OBRĘBU GEODEZYJNEGO
-  **KDG** DROGA GMINNA
-  **F7ZI** ZIELEŃ IZOLACYJNA
-  **F4MN, ML** TEREN ZABUDOWY MIESZKANIOWEJ JEDNORODZINNEJ I LETNISKOWEJ
-  GRANICA UŻYTKU EKOLOGICZNEGO - JEZIORO KUNÓW
-  **TEREN WÓD POWIERZCHNIOWYCH - JEZIORO KUNÓW**



OBRĘB KUNÓW



ZAŁĄCZNIK NR 11
DO UCHWAŁY NR
RADY GMINY FIRLEJ
Z DNIA



OZNACZENIA

-  GRANICA TERENU OBJĘTEGO ZMIANĄ PLANU
-  LINIA ROZGRANICZAJĄCA TERENY O RÓŻNYM PRZEZNACZENIU - ŚCIŚLE OKREŚLONA
-  NIEPRZEKRACZALNA LINIA ZABUDOWY
-  MN,ML TEREN ZABUDOWY JEDNORODZINNEJ I ZABUDOWY LETNISKOWEJ
-  ZL TEREN LASU
-  OBSZAR CHRONIONEGO KRAJOBRAZU „PRADOLINA WIEPRZA”
-  GZWP NR 406 PROPONOWANY OBSZAR OCHRONNY GŁÓWNEGO ZBIORNIKA WÓD PODZIEMNYCH NR 406
-  NAPOWIETRZNA LINIA ELEKTROENERGETYCZNA SN ZE STREFĄ OCHRONNĄ

OZNACZENIA INFORMACYJNE

-  KDL DROGA WEWNĘTRZNA WG PLANU
-  GRANICA LASU

