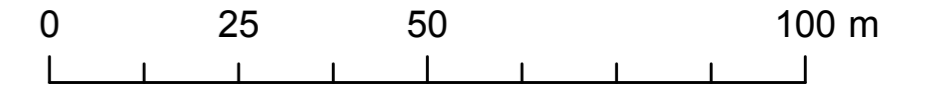


## ZMIANA MIEJSCOWEGO PLANU ZAGOSPODAROWANIA PRZESTRZENNEGO OBSZARU JEZIOR FIRLEJ - KUNÓW

SKALA 1 : 1 000



OZNACZENIA OBOWIAZUJĄCE:

- GRANICA OBSZARU OBJĘTEGO ZMIANĄ PLANU
- LINIE ROZGRANICZAJĄCE TERENY O RÓŻNYM PRZEZNACZENIU LUB RÓŻNYCH ZASADACH ZAGOSPODAROWANIA
- NIEPRZEKRACZALNE LINIE ZABUDOWY

PRZEZNACZENIE TERENÓW:

TERENY ZABUDOWY:

- MN - TERENY ZABUDOWY MIESZKANIOWEJ JEDNORODZINNEJ
- MNU - TERENY ZABUDOWY MIESZKANIOWEJ JEDNORODZINNEJ Z USŁUGAMI
- UC - TERENY ZABUDOWY USŁUG KOMERCYJNYCH

TERENY KOMUNIKACJI:

- KDW - TERENY DRÓG WEWNĘTRZNYCH (POSZERZENIE ISTNIEJĄCEJ DROGI WEWNĘTRZNEJ)

OZNACZENIA INFORMACYJNE:

- PROPONOWANY PODZIAŁ NA DZIAŁKI BUDOWLANE

OBSZARY CHRONIONE NA PODSTAWIE PRZEPISÓW ODREBNYCH:

- OBSZARY LEŻĄ W GRANICACH OBSZARU GŁÓWNEGO ZBIORNIKA WÓD PODZIEMNYCH GZWP 406

INFRASTRUKTURA TECHNICZNA:

- ISTNIEJĄCE NAWIETRZNE LINIE ELEKTROENERGETYCZNE ŚREDNIEGO NAPIĘCIA 15 kV

GRANICE STREF OCHRONNYCH LUB UCIAŹLIWOŚCI:

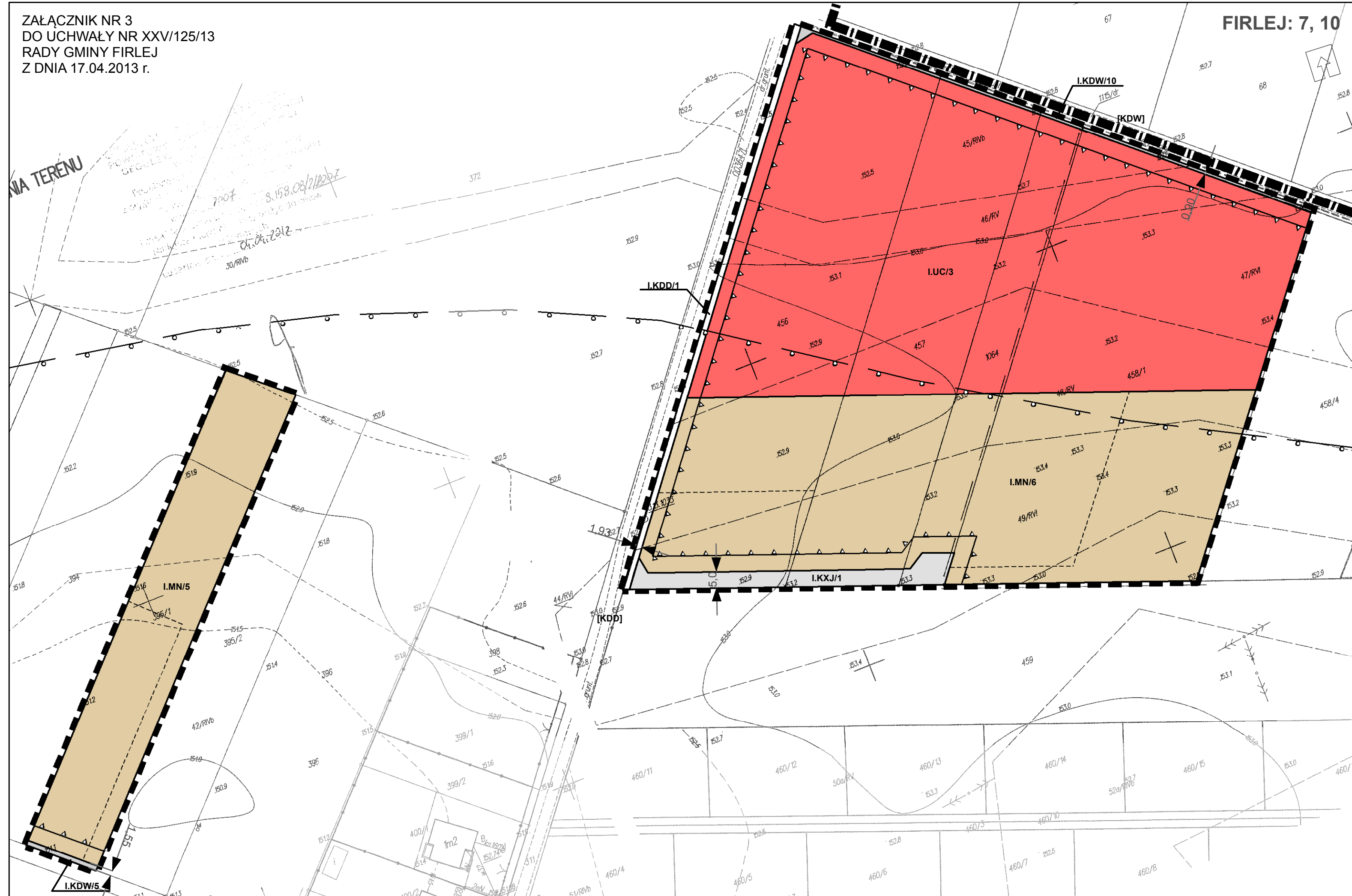
- GRANICA STREF OCHRONNYCH OD NAWIETRZNYCH SIECI ENERGETYCZNYCH
- GRANICA STREFY PONADNORMATYWNEGO ODDZIAŁYWANIA DROGI EKSPRESOWEJ S19  
(PROGNOZOWANA IZOFONA 50dB W PORZE NOCNEJ W 2030R.)

OZNACZENIA KLASY DROGI LEŻĄCEJ POZA OBSZAREM ZMIANY PLANU:

[KDW] - DROGA WEWNĘTRZNA



ZAŁĄCZNIK NR 3  
DO UCHWAŁY NR XXV/125/13  
RADY GMINY FIRLEJ  
Z DNIA 17.04.2013 r.



## ZMIANA MIEJSCOWEGO PLANU ZAGOSPODAROWANIA PRZESTRZENNEGO OBSZARU JEZIOR FIRLEJ - KUNÓW

SKALA 1 : 1 000

OZNACZENIA OBOWIĄZUJĄCE:



GRANICA OBRĘBU GEODEZYJNEGO

GRANICA OBSZARU OBJĘTEGO ZMIANĄ PLANU

— LINIE ROZGRANICZAJĄCE TERENY O RÓŻNYM PRZEZNACZENIU  
LUB RÓŻNYCH ZASADACH ZAGOSPODAROWANIA

▲▲ NIEPRZEKRACZALNE LINIE ZABUDOWY

PRZEZNACZENIE TERENÓW:

TERENY ZABUDOWY:

■ MN - TERENY ZABUDOWY MIESZKANIOWEJ JEDNORODZINNEJ

■ UC - TERENY ZABUDOWY USŁUG KOMERCYJNYCH

TERENY KOMUNIKACJI:

— KDD - TERENY DRÓG PUBLICZNYCH KLASY DROGI DOJAZDOWEJ  
(POSZERZENIE ISTNIEJĄCEJ DROGI PUBLICZNEJ KLASY DOJAZDOWEJ NR 103347L)

— KDW - TERENY DRÓG WEWNĘTRZNYCH (POSZERZENIE ISTNIEJĄCYCH DRÓG WEWNĘTRZNYCH)

— KXJ - TERENY CIĄGÓW PIESZO - JEZDNYCH

OZNACZENIA INFORMACYJNE:

OBSZARY CHRONIONE NA PODSTAWIE PRZEPISÓW ODREBNYCH:

— OBSZARY LEŻĄ W GRANICACH OBSZARU GŁÓWNEGO ZBIORNIKA WÓD PODZIEMNYCH GZWP 406

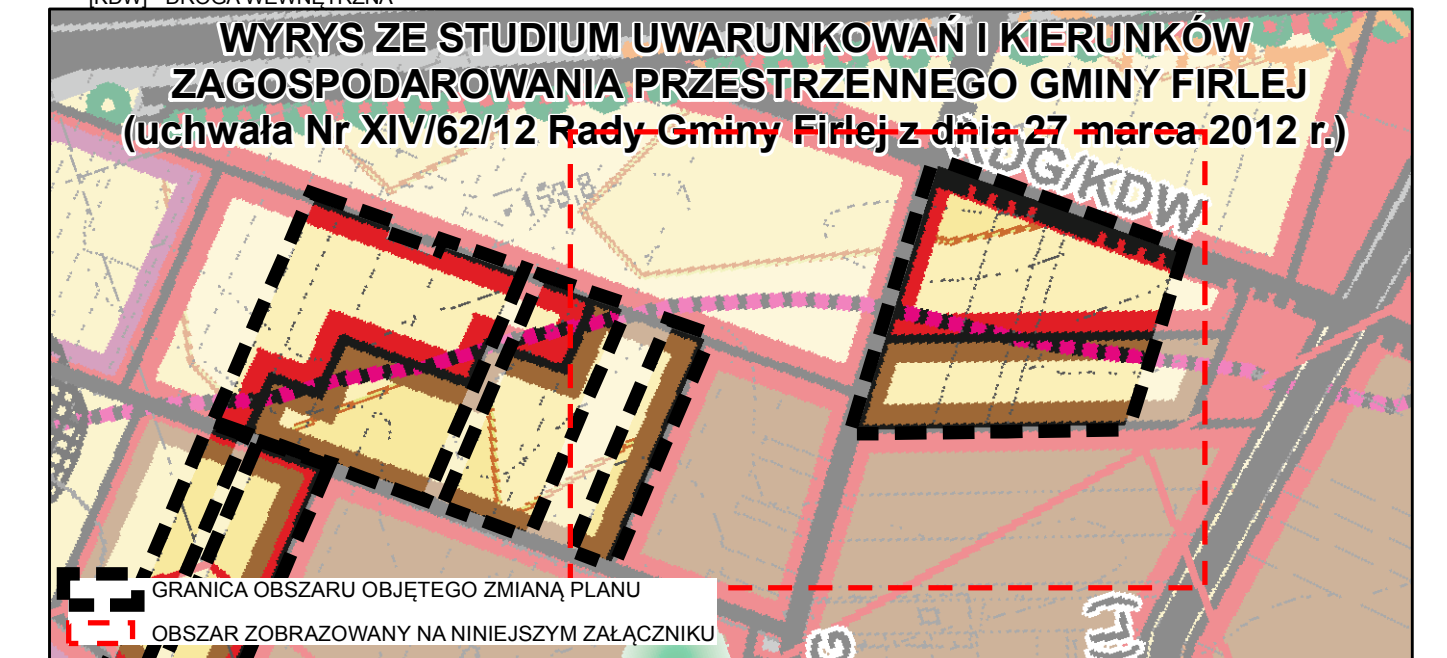
GRANICE STREF OCHRONNYCH LUB UCIAŻLIWOŚCI:

— GRANICA STREFY PONADNORMATYWNEGO ODDZIAŁYWANIA DROGI EKSPRESOWEJ S19  
(PROGNOZOWANA IZOFONA 50dB W PORZE NOCNEJ W 2030R.)

OZNACZENIA KLASY DROGI LEŻĄCEJ POZA OBSZAREM ZMIANY PLANU:

[KDD] - DROGA PUBLICZNA KLASY DROGI DOJAZDOWEJ

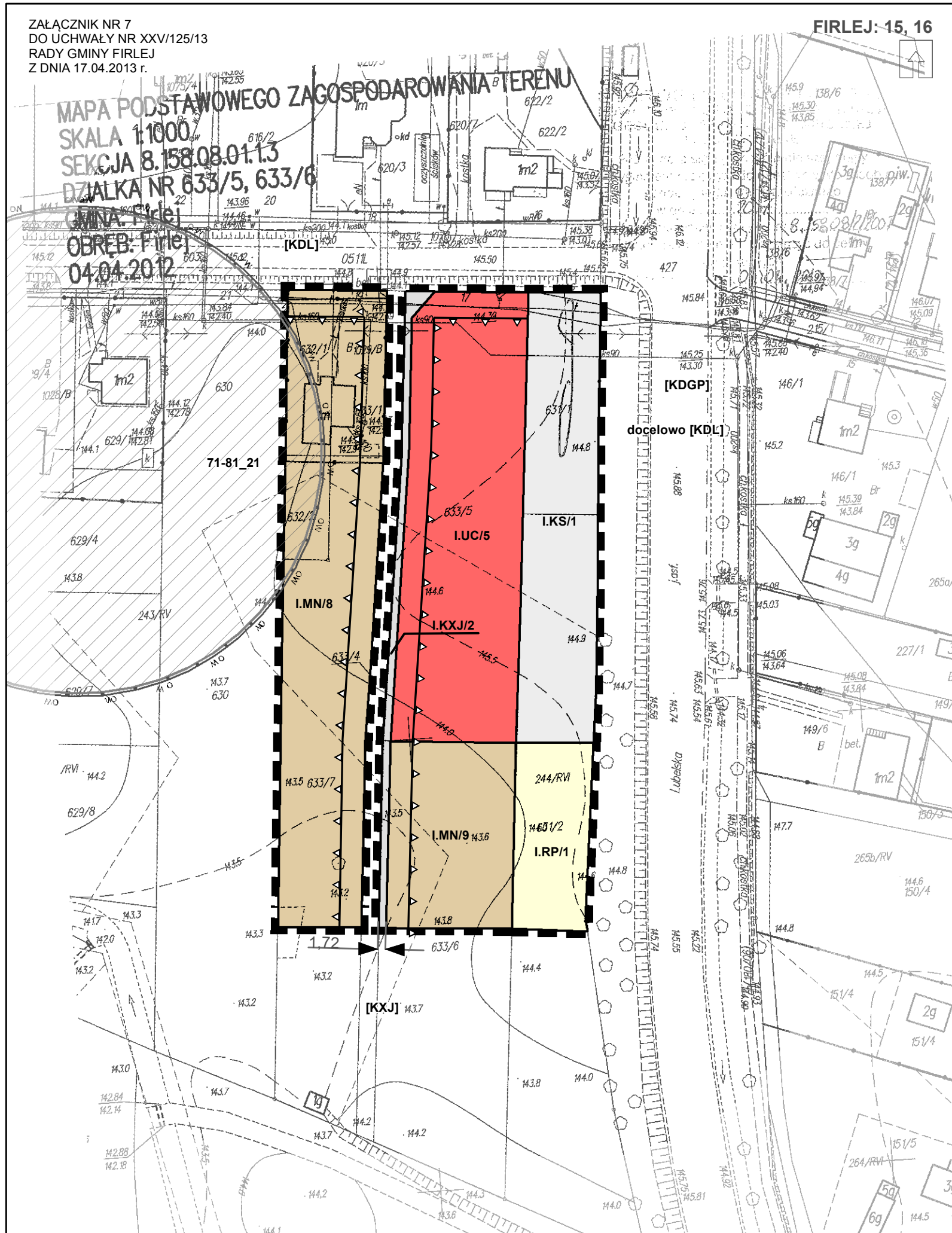
[KDW] - DROGA WEWNĘTRZNA











**ZMIANA MIEJSCOWEGO PLANU ZAGOSPODAROWANIA PRZESTRZENNEGO OBSZARU JEZIOR FIRLEJ - KUNÓW**

SKALA 1 : 1 000

**OZNACZENIA OBOWIAZUJĄCE:**

- GRANICA OBSZARU OBJĘTEGO ZMIANĄ PLANU
- LINIE ROZGRANICZAJĄCE TERENY O RÓŻNYM PRZEZNACZENIU LUB RÓŻNYCH ZASADACH ZAGOSPODAROWANIA
- NIEPRZEKACZALNA LINIA ZABUDOWY

**PRZEZNACZENIE TERENÓW:**

- TERENY ZABUDOWY:
- MN - TERENY ZABUDOWY MIESZKANIOWEJ JEDNORODZINNEJ
  - UC - TERENY ZABUDOWY USŁUG KOMERCYJNYCH
- TERENY UŻYTKOWANE ROLNICZO:
- RP - TERENY ROLNICZE
- TERENY GARAŻY I MIEJSC POSTOJOWYCH:
- KS - TERENY MIEJSC POSTOJOWYCH DLA SAMOCHODÓW OSOBOWYCH
- TERENY KOMUNIKACJI:
- KXJ - TERENY CIĄGÓW PIESZO - JEZDNYCH
- OBSZARY CHRONIONE PLANEM:
- STANOWISKA ARCHEOLOGICZNE UJĘTE W WOJEWÓDZKIEJ EWIDENCJI ZABYTKÓW ARCHEOLOGICZNYCH
  - STREFA OCHRONY KONSERWATORSKIEJ ZABYTKÓW ARCHEOLOGICZNYCH "OW"

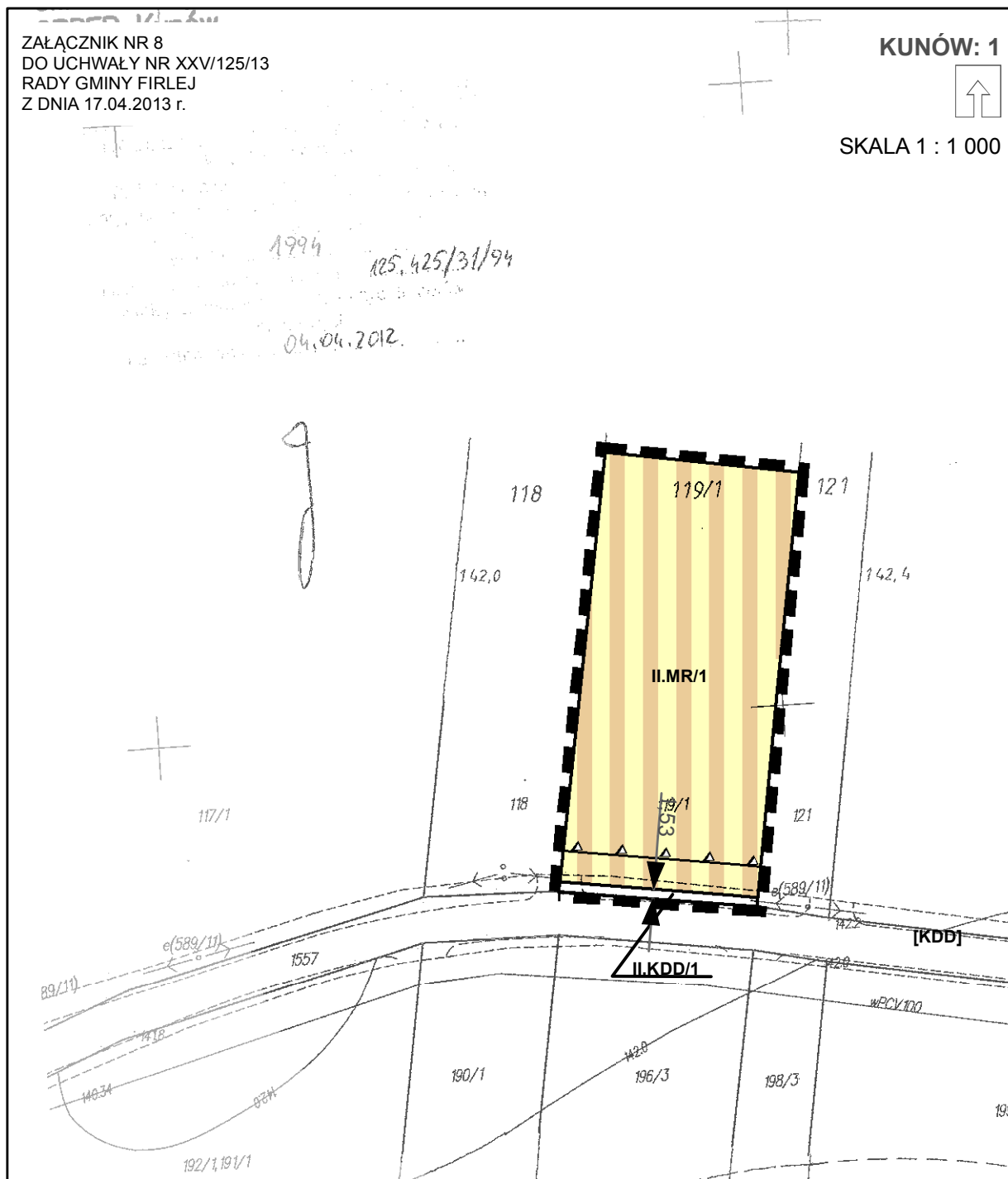
**OZNACZENIA INFORMACYJNE:**

- OBSZARY CHRONIONE NA PODSTAWIE PRZEPISÓW ODREBNYCH:
- OBSZARY LEŻĄ W GRANICACH OBSZARU CHRONIONEGO KRAJOBRAZU PRADOLINA WIEPRZA
  - OBSZARY LEŻĄ W GRANICACH OBSZARU GŁÓWNEGO ZBIORNIKA WÓD PODZIEMNYCH GZWP 406

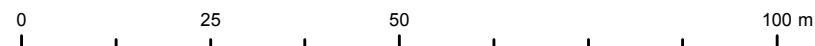
**OZNACZENIA KLASY DROGI LEŻĄCEJ POZA OBSZAREM ZMIANY PLANU:**

- [KDG] - DROGA PUBLICZNA KLASY DROGI GŁÓWNEJ RUCHU PRZYŚPIESZONEGO
- docelowo [KDL] - DROGA PUBLICZNA KLASY DROGI LOKALNEJ
- po wybudowaniu drogi publicznej klasy drogi ekspresowej (S19)





## ZMIANA MIEJSCOWEGO PLANU ZAGOSPODAROWANIA PRZESTRZENNEGO OBSZARU JEZIOR FIRLEJ - KUNÓW



### OZNACZENIA OBOWIĄZUJĄCE:

- GRANICA OBSZARU OBJĘTEGO ZMIANĄ PLANU
- LINIE ROZGRANICZAJĄCE TERENY O RÓŻNYM PRZEZNACZENIU  
LUB RÓŻNYCH ZASADACH ZAGOSPODAROWANIA

- NIEPRZEKRACZALNE LINIE ZABUDOWY

### PRZEZNACZENIE TERENÓW:

#### TERENY UŻYTKOWANE ROLNICZO:

- MR - TERENY ZABUDOWY ZAGRODOWEJ

#### TERENY KOMUNIKACJI:

- KDD - TERENY DRÓG PUBLICZNYCH KLASY DROGI DOJAZDOWEJ  
(POSZERZENIE ISTNIEJĄCEJ DROGI PUBLICZNEJ KLASY DOJAZDOWEJ NR 103310L)

### OZNACZENIA INFORMACYJNE:

#### OBSZARY CHRONIONE NA PODSTAWIE PRZEPISÓW ODREBNYCH:

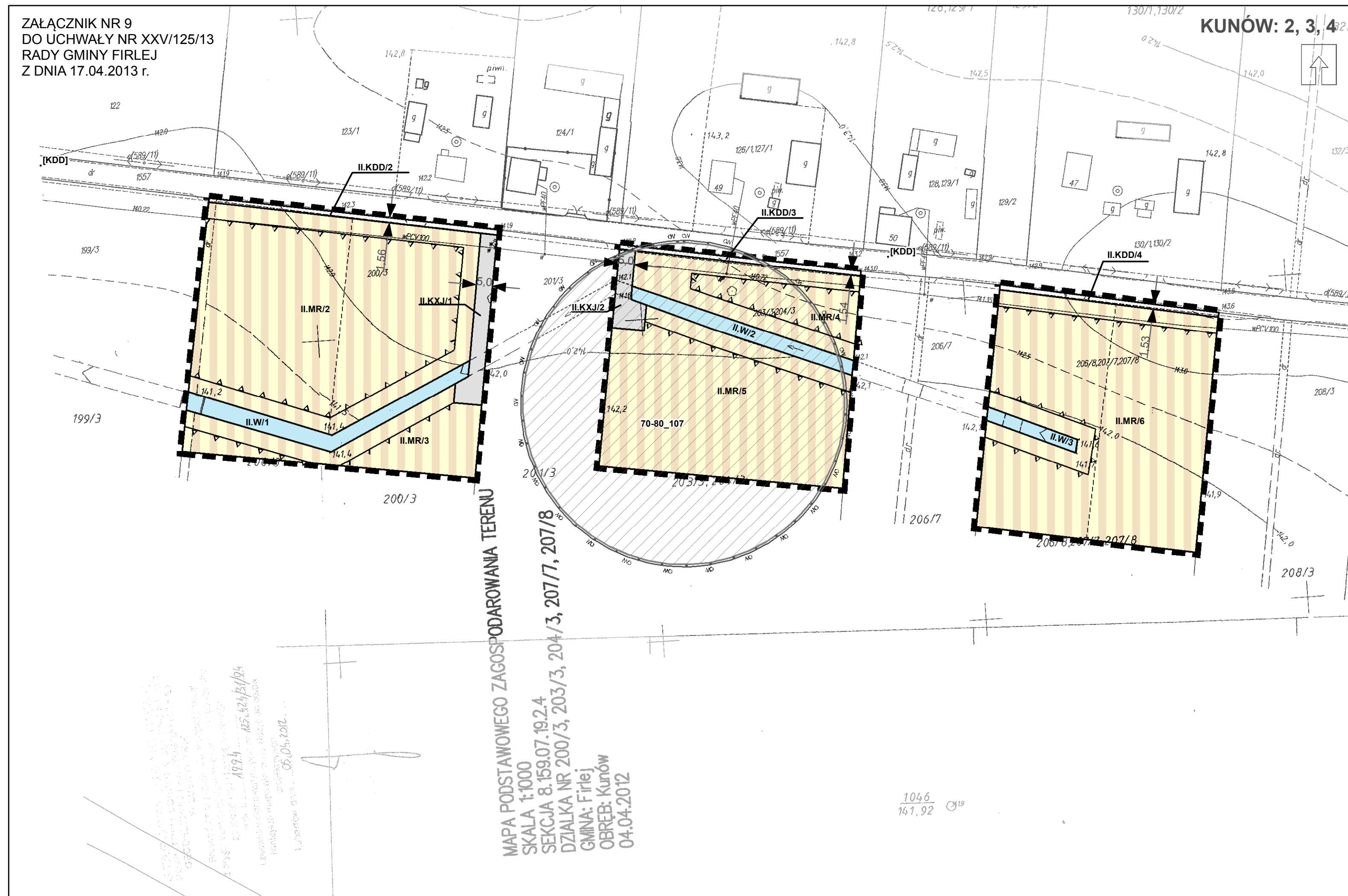
- OBSZAR LEŻY W GRANICY OBSZARU CHRONIONEGO KRAJOBRAZU PRADOLINA WIEPRZA
- OBSZAR LEŻY W GRANICACH OBSZARU GŁÓWNEGO ZBIORNIKA WÓD PODZIEMNYCH GZWP 406

#### OZNACZENIA KLASY DROGI LEŻĄCEJ POZA OBSZAREM ZMIANY PLANU:

- [KDD] - DROGA PUBLICZNA KLASY DROGI DOJAZDOWEJ



ZAŁĄCZNIK NR 9  
DO UCHWAŁY NR XXV/125/13  
RADY GMINY FIRLEJ  
Z DNIA 17.04.2013 r.

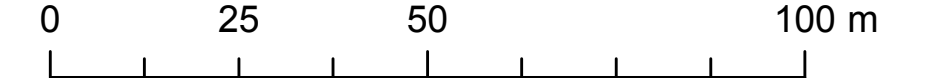


MAPA PODSTAWOWEGO ZAGOSPODAROWANIA TERENU  
SKALA 1:1000  
SEKCJA 8.159.07.19.2.4  
DZIAŁKA NR 200/3, 203/3, 204/3, 207/7, 207/8  
GMINA: Firlej  
OBREB: Kunów  
04.04.2012

1046  
147,92

## ZMIANA MIEJSCOWEGO PLANU ZAGOSPODAROWANIA PRZESTRZENNEGO OBSZARU JEZIOR FIRLEJ - KUNÓW

SKALA 1 : 1 000



**OZNACZENIA OBOWIAZUJĄCE:**

- GRANICA OBSZARU OBJĘTEGO ZMIANĄ PLANU
- LINIE ROZGRANICZAJĄCE TERENY O RÓŻNYM PRZEZNACZENIU LUB RÓŻNYCH ZASADACH ZAGOSPODAROWANIA
- NIEPRZEKACZALNE LINIE ZABUDOWY

**PRZEZNACZENIE TERENÓW:**

TERENY UŻYTKOWANE ROLNICZO:

- MR - TERENY ZABUDOWY ZAGRODOWEJ

TERENY ZIELENI I WÓD:

- W - TERENY WÓD POWIERZCHNIOWYCH ŚRÓDLĄDOWYCH

TERENY KOMUNIKACJI:

- KDD - TERENY DRÓG PUBLICZNYCH KLASY DROGI DOJAZDOWEJ  
(POSZERZENIA ISTNIEJĄCEJ DROGI PUBLICZNEJ KLASY DOJAZDOWEJ NR 103310L)
- KXJ - TERENY CIĄGÓW PIESZO - JEZDNYCH

**OBSZARY CHRONIONE PLANEM:**

- STANOWISKA ARCHEOLOGICZNE UJĘTE W WOJEWÓDZKIEJ EWIDENCJI ZABYTKÓW ARCHEOLOGICZNYCH
- STREFA OCHRONY KONSERWATORSKIEJ ZABYTKÓW ARCHEOLOGICZNYCH "OW"

**OZNACZENIA INFORMACYJNE:**

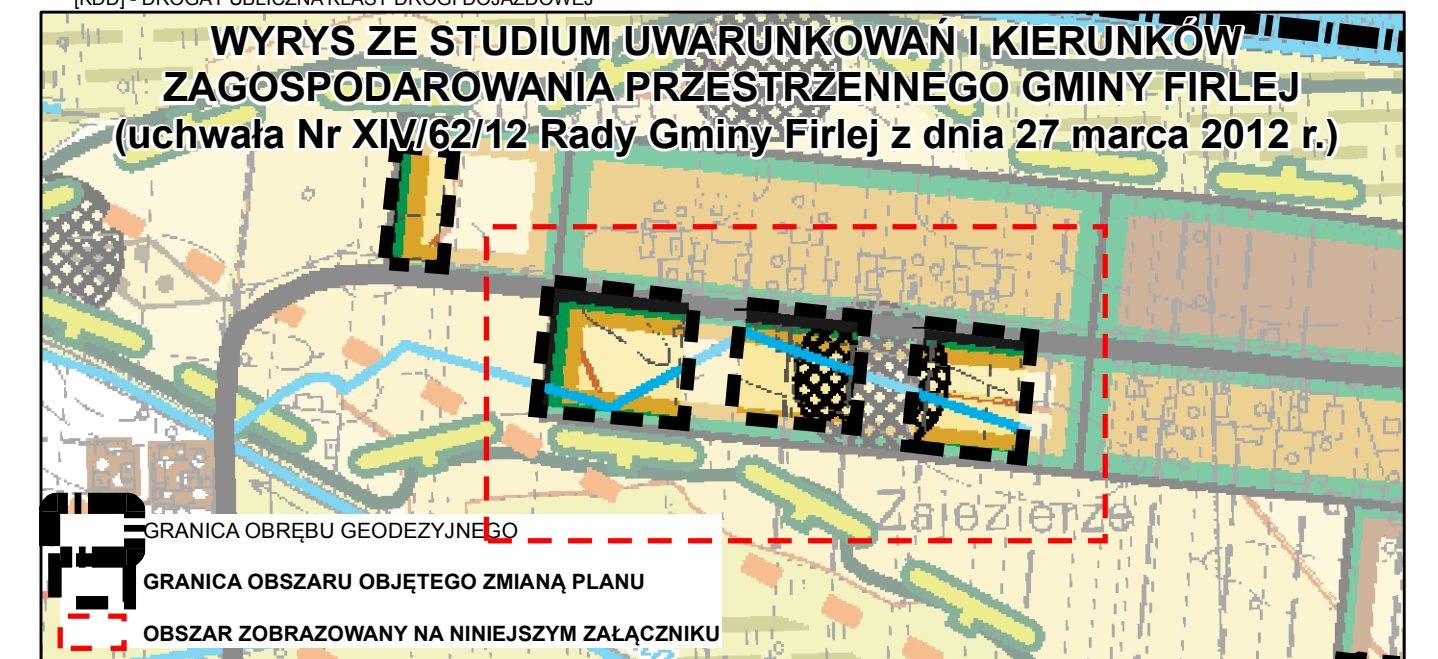
- PROPONOWANY PODZIAŁ NA DZIAŁKI BUDOWLANE

**OBSZARY CHRONIONE NA PODSTAWIE PRZEPISÓW ODREBNYCH:**

- OBSZARY LEŻĄ W GRANICACH OBSZARU GŁÓWNEGO ZBIORNIKA WÓD PODZIEMNYCH GZWP 406
- OBSZARY LEŻĄ W GRANICY OBSZARU CHRONIONEGO KRAJOBRAZU PRADOLINA WIEPRZA

**OZNACZENIA KLASY DROGI LEŻĄCEJ POZA OBSZAREM ZMIANY PLANU:**

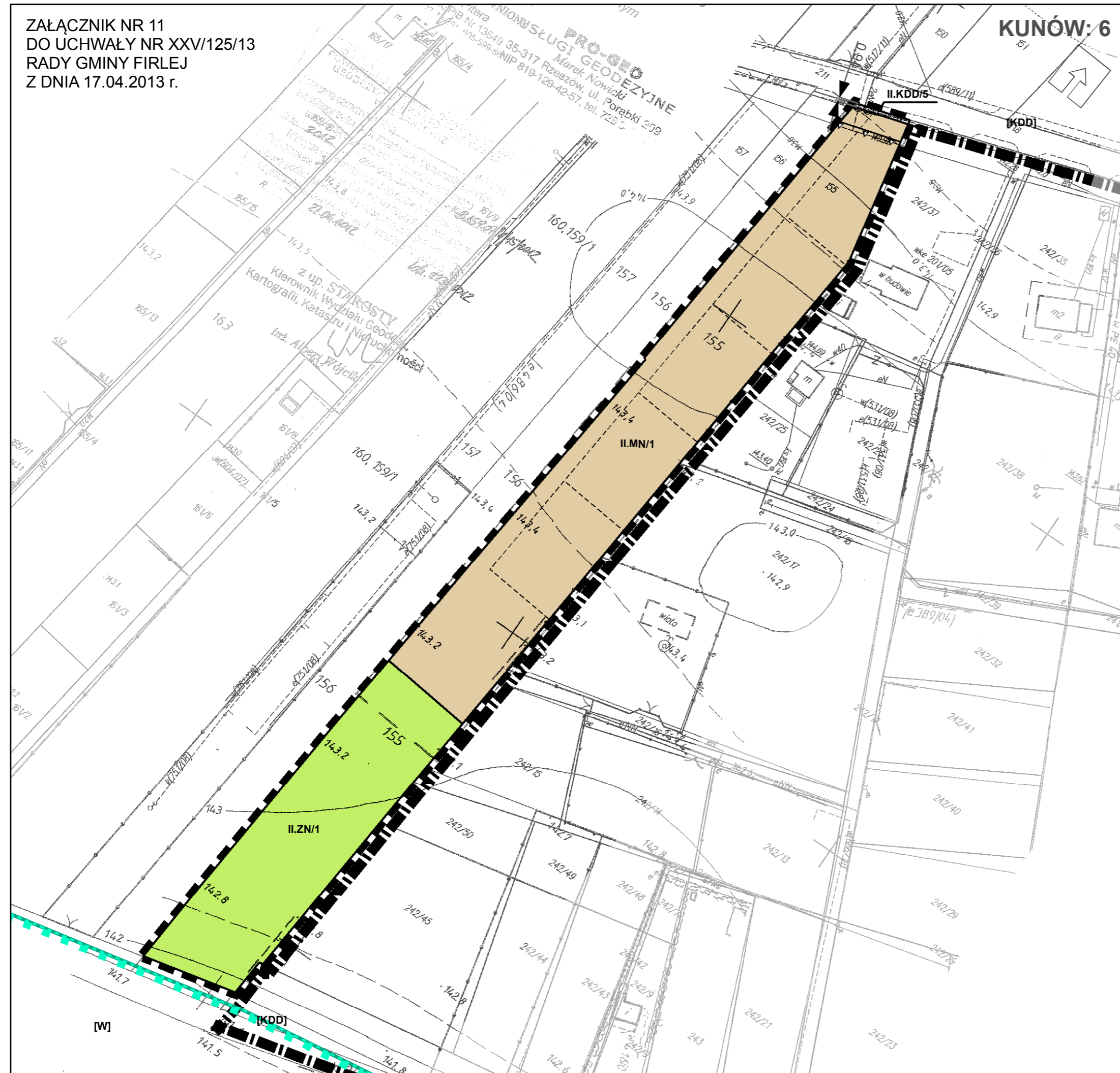
- [KDD] - DROGA PUBLICZNA KLASY DROGI DOJAZDOWEJ



- GRANICA OBRĘBU GEODEZYJNEGO
- GRANICA OBSZARU OBJĘTEGO ZMIANĄ PLANU
- OBSZAR ZOBRAZOWANY NA NINIEJSZYM ZAŁĄCZNIKU

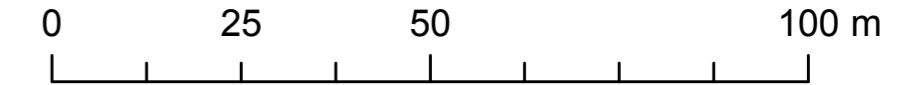


ZAŁĄCZNIK NR 11  
DO UCHWAŁY NR XXV/125/13  
RADY GMINY FIRLEJ  
Z DNIA 17.04.2013 r.



# ZMIANA MIEJSCOWEGO PLANU ZAGOSPODAROWANIA PRZESTRZENNEGO OBSZARU JEZIOR FIRLEJ - KUNÓW

SKALA 1 : 1 000



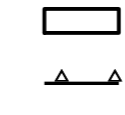
**OZNACZENIA OBOWIAZUJĄCE:**



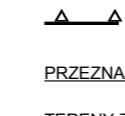
GRANICA OBRĘBU GEODEZYJNEGO



GRANICA OBSZARU OBJĘTEGO ZMIANĄ PLANU



LINIE ROZGRANICZAJĄCE TERENY O RÓŻNYM PRZEZNACZENIU LUB RÓŻNYCH ZASADACH ZAGOSPODAROWANIA




NIEPRZEKRACZALNE LINIE ZABUDOWY

**PRZEZNACZENIE TERENÓW:**

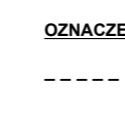
TERENY ZABUDOWY ORAZ ZIELENI:



MN - TERENY ZABUDOWY MIESZKANIOWEJ JEDNORODZINNEJ



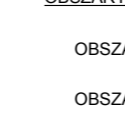
ZN - TERENY ZIELENI NIEURZĄDZONEJ



KDD - TERENY DRÓG PUBLICZNYCH KLASY DROGI DOJAZDOWEJ

(POSZERZENIE ISTNIEJĄCEJ DROGI PUBLICZNEJ KLASY DOJAZDOWEJ NR 103310L)

**OZNACZENIA INFORMACYJNE:**



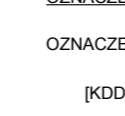
PROPONOWANY PODZIAŁ NA DZIAŁKI BUDOWLANE



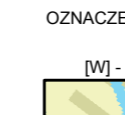
OBSZAR LEŻY W GRANICACH OBSZARU GŁÓWNEGO ZBIORNIKA WÓD PODZIEMNYCH GZWP 406

OBSZAR LEŻY W GRANICACH OBSZARU CHRONIONEGO KRAJOBRAZU PRADOLINA WIEPRZA

OBSZAR BEZPOŚREDNIO SĄSIADUJE Z UŻYTKIEM EKOLOGICZNYM "JEZIORO KUNÓW"



GRANICA UŻYTKU EKOLOGICZNEGO "JEZIORO KUNÓW"



OZNACZENIA GŁÓWNYCH TERENÓW LEŻĄCYCH POZA OBSZAREM ZMIANY PLANU:



OZNACZENIA KLASY DROGI LEŻĄCEJ POZA OBSZAREM ZMIANY PLANU:

[KDD] - DROGA PUBLICZNA KLASY DROGI DOJAZDOWEJ



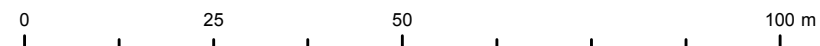
OZNACZENIA ZBIORNIKÓW WODNYCH LEŻĄCYCH POZA OBSZAREM ZMIANY PLANU:

[W] - WODY OTWARTE





## ZMIANA MIEJSCOWEGO PLANU ZAGOSPODAROWANIA PRZESTRZENNEGO OBSZARU JEZIOR FIRLEJ - KUNÓW



### OZNACZENIA OBOWIAZUJĄCE:

- GRANICA OBSZARU OBJĘTEGO ZMIANĄ PLANU
- LINIE ROZGRANICZAJĄCE TERENY O RÓŻNYM PRZEZNACZENIU  
LUB RÓŻNYCH ZASADACH ZAGOSPODAROWANIA

- NIEPRZEKRACZALNE LINIE ZABUDOWY

### PRZEZNACZENIE TERENÓW:

#### TERENY ZABUDOWY:

- UT - TERENY USŁUG TURYSTYKI

#### TERENY KOMUNIKACJI:

- KDD - TERENY DRÓG PUBLICZNYCH KLASY DROGI DOJAZDOWEJ  
(POSZERZENIE ISTNIEJĄCEJ DROGI PUBLICZNEJ KLASY DOJAZDOWEJ 103309L)

### OZNACZENIA INFORMACYJNE:

#### OBSZARY CHRONIONE NA PODSTAWIE PRZEPISÓW ODREBNYCH:

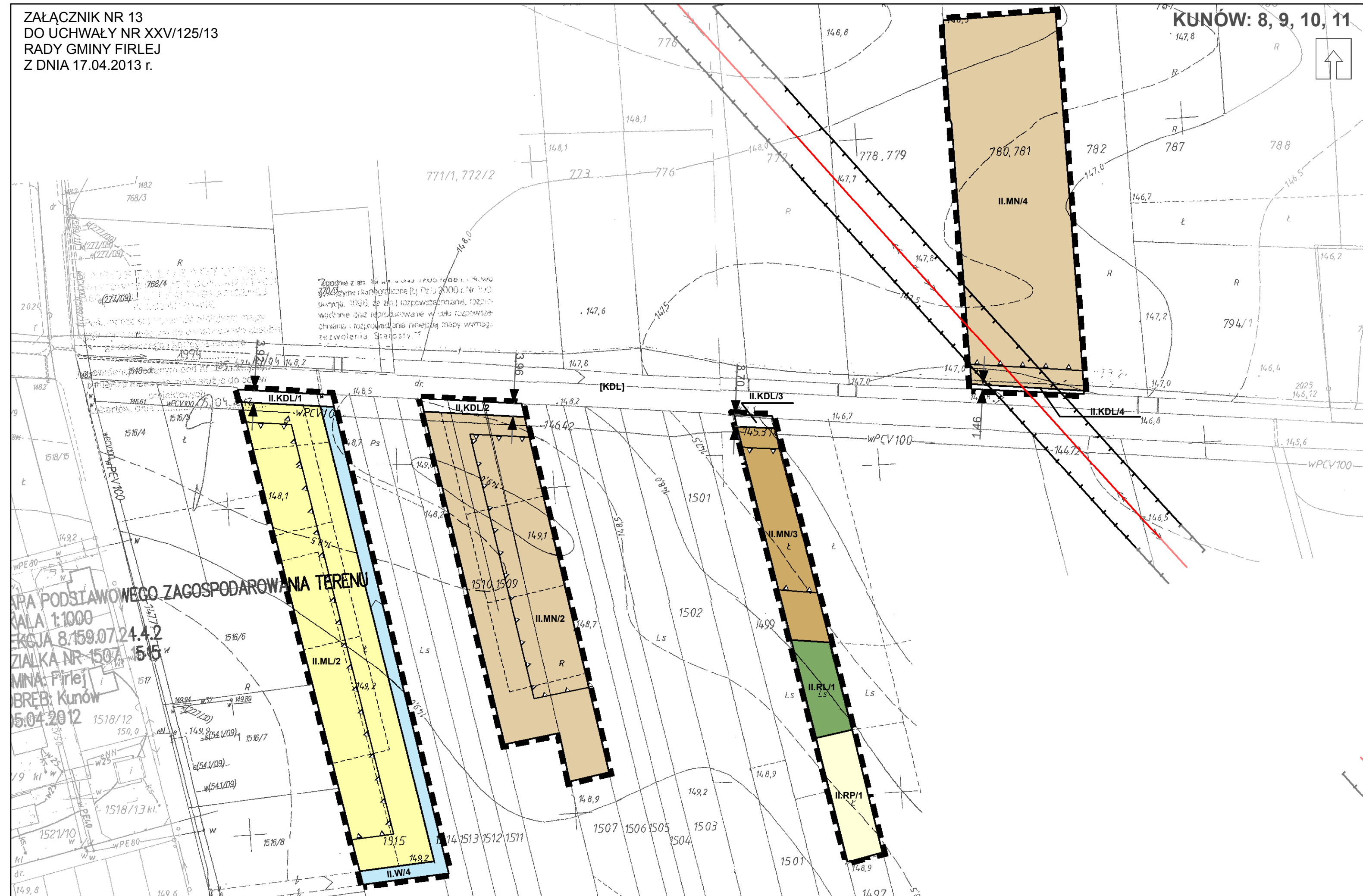
- OBSZAR LEŻY W GRANICACH OBSZARU GŁÓWNEGO ZBIORNIKA WÓD PODZIEMNYCH GZWP 406
- OBSZAR LEŻY W GRANICY OBSZARU CHRONIONEGO KRAJOBRAZU PRADOLINA WIEPRZA

#### OZNACZENIA KLASY DROGI LEŻĄCEJ POZA OBSZAREM ZMIANY PLANU:

- [KDD] - DROGA PUBLICZNA KLASY DROGI DOJAZDOWEJ
- [KDW] - DROGA WEWNĘTRZNA



Załącznik nr 13  
do uchwały nr XXV/125/13  
Rady Gminy Firlej  
z dnia 17.04.2013 r.



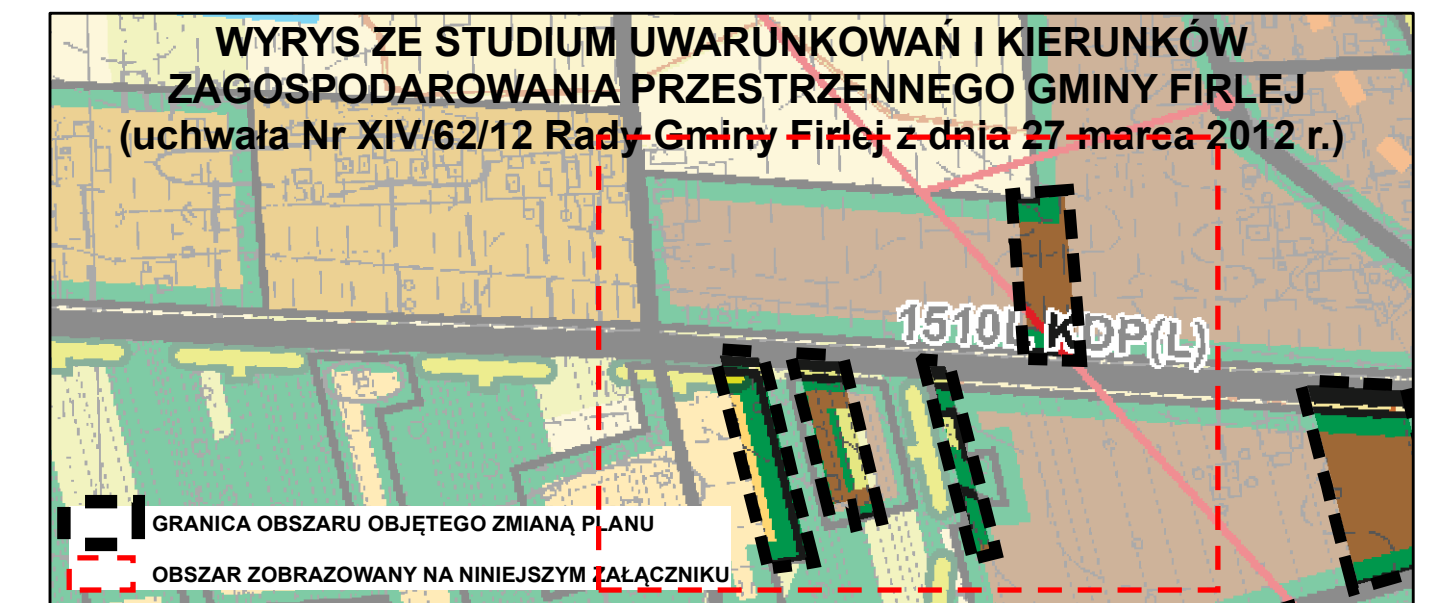
# ZMIANA MIEJSCOWEGO PLANU ZAGOSPODAROWANIA PRZESTRZENNEGO OBZARU JEZIOR FIRLEJ - KUNÓW

SKALA 1 : 1 000



**OZNACZENIA OBOWIAZUJĄCE:**

- GRANICA OBSZARU OBJĘTEGO ZMIANĄ PLANU
- LINIE ROZGRANICZAJĄCE TERENY O RÓŻNYM PRZEZNACZENIU LUB RÓŻNYMI ZASADACH ZAGOSPODAROWANIA
- NIEPRZEKRACZALNE LINIE ZABUDOWY
- PRZEZNACZENIE TERENÓW:**
- TERENY ZABUDOWY:**
  - MN - TERENY ZABUDOWY MIESZKANIOWEJ JEDNORODZINNEJ
  - ML - TERENY ZABUDOWY REKREACJI INDYWIDUALNEJ
- TERENY ZIELENI I WÓD:**
  - RL - TERENY LASÓW
  - W - TERENY WÓD POWIERZCHNIOWYCH ŚRÓDLĄDOWYCH
- TERENY UŻYTKOWANE ROLNICZO:**
  - RP - TERENY UPRAW POLOWYCH
- TERENY KOMUNIKACJI:**
  - KDL - TERENY DRÓG PUBLICZNYCH KLASY DROGI LOKALNEJ (POSZERZENIE ISTNIEJĄCEJ DROGI PUBLICZNEJ KLASY LOKALNEJ NR 1510L)
- OZNACZENIA INFORMACYJNE:**
  - PROPONOWANY PODZIAŁ NA DZIAŁKI BUDOWLANE
- OBZARY CHRONIONE NA PODSTAWIE PRZEPISÓW ODREBNYCH:**
  - OBZARY LEŻĄ W GRANICY OBSZARU CHRONIONEGO KRAJOBRAZU PRADOLINA WIEPRZA
  - OBZARY LEŻĄ W GRANICACH OBSZARU GŁÓWNEGO ZBIORNIKA WÓD PODZIEMNYCH GZWP 406
- INFRASTRUKTURA TECHNICZNA:**
  - ISTNIEJĄCE NAPIETRZNE LINIE ELEKTROENERGETYCZNE ŚREDNIEGO NAPIĘCIA 15 KV
- GRANICE STREF OCHRONNYCH LUB UCIAŻLIWOŚCI:**
  - GRANICA STREF OCHRONNYCH OD NAPIETRZNYCH SIECI ENERGETYCZNYCH
- OZNACZENIA KLASY DROGI LEŻĄCEJ POZA OBSZAREM ZMIANY PLANU:**
  - [KDL] - DROGA PUBLICZNA KLASY DROGI LOKALNEJ



MAPA PODSTAWOWEGO ZAGOSPODAROWANIA TERENU  
SKALA 1:1000  
KODJA 8.159.07.24.4.2  
ZIEMIA NR 1507, 1515  
GMINA: Firlej  
BIEŻĄC: Kunów  
15.04.2012

ZAŁĄCZNIK NR 14  
DO UCHWAŁY NR XXV/125/13  
RADY GMINY FIRLEJ  
Z DNIA 17.04.2013 r.

KUNÓW: 12, 14

# ZMIANA MIEJSCOWEGO PLANU ZAGOSPODAROWANIA PRZESTRZENNEGO OBSZARU JEZIOR FIRLEJ - KUNÓW

SKALA 1 : 1 000



**OZNACZENIA OBOWIAZUJĄCE:**

- GRANICA OBSZARU OBJĘTEGO ZMIANĄ PLANU
- LINIE ROZGRANICZAJĄCE TERENY O RÓŻNYM PRZEZNACZENIU LUB RÓŻNYCH ZASADACH ZAGOSPODAROWANIA
- NIEPRZEKACZALNE LINIE ZABUDOWY

**PRZEZNACZENIE TERENÓW:**

- TERENY ZABUDOWY:**
  - MN - TERENY ZABUDOWY MIESZKANIOWEJ JEDNORODZINNEJ
- TERENY ZIELENI I WÓD:**
  - RL - TERENY LASÓW
- TERENY KOMUNIKACJI:**
  - KDL - TERENY DRÓG PUBLICZNYCH KLASY DROGI LOKALNEJ (POSZERZENIE ISTNIEJĄCEJ DROGI PUBLICZNEJ KLASY LOKALNEJ NR 1510L)
  - KDW - TERENY DRÓG WEWNĘTRZNYCH (POSZERZENIE ISTNIEJĄCEJ DROGI WEWNĘTRZNEJ)

**OZNACZENIA INFORMACYJNE:**

- PROPONOWANY PODZIAŁ NA DZIAŁKI BUDOWLANE
- OBSZARY CHRONIONE NA PODSTAWIE PRZEPISÓW ODREBNYCH:**
  - OBSZARY LEŻĄ W GRANICACH OBSZARU CHRONIONEGO KRAJOBRAZU PRADOLINA WIEPRZA
  - OBSZARY LEŻĄ W GRANICACH OBSZARU GŁÓWNEGO ZBIORNIKA WÓD PODZIEMNYCH GZWP 406

**INFRASTRUKTURA TECHNICZNA:**

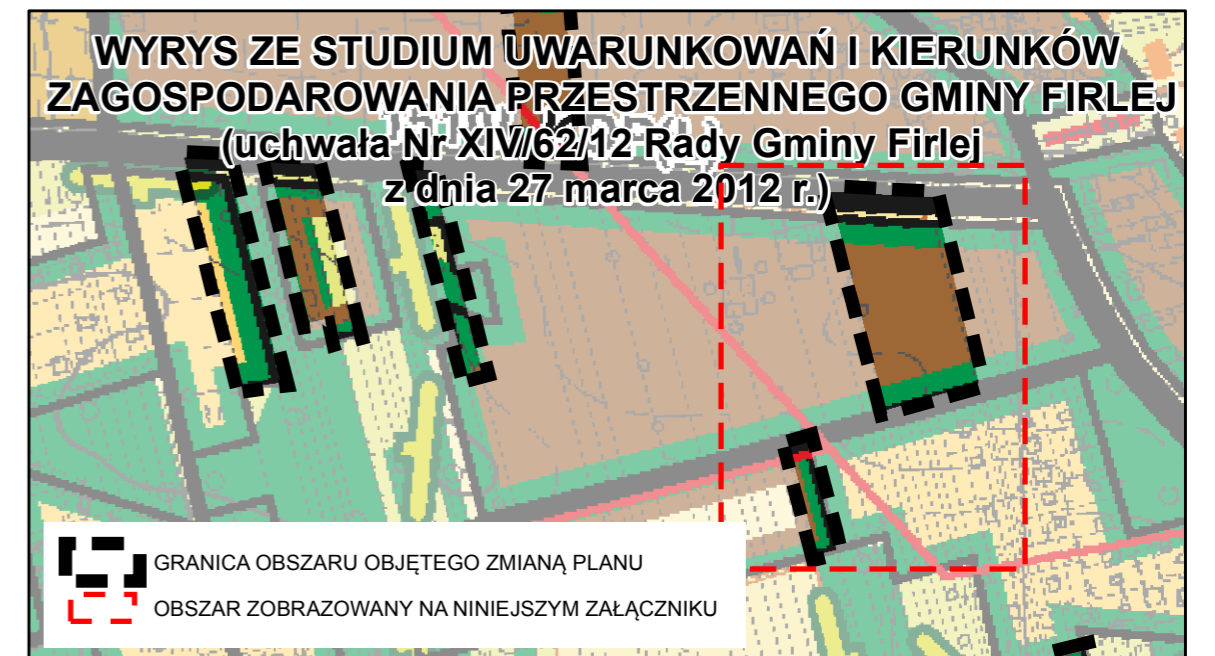
- ISTNIEJĄCE NAPONOWIETRZNE LINIE ELEKTROENERGETYCZNE ŚREDNIEGO NAPIĘCIA 15 KV

**GRANICE STREF OCHRONNYCH LUB UCIAZLIWOŚCI:**

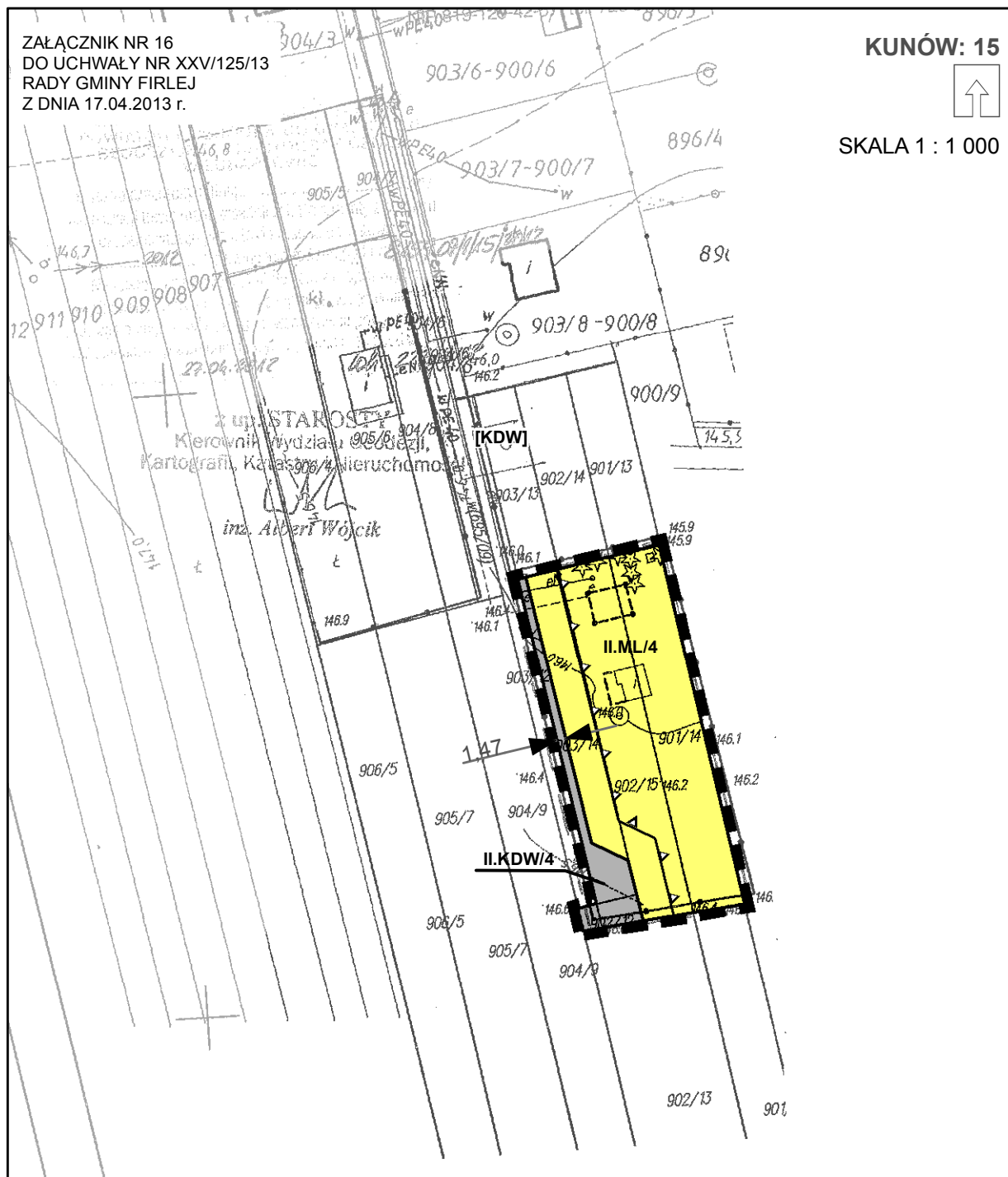
- GRANICA STREF OCHRONNYCH OD NAPONOWIETRZNYCH SIECI ENERGETYCZNYCH

**OZNACZENIA KLASY DROGI LEŻĄCEJ POZA OBSZAREM ZMIANY PLANU:**

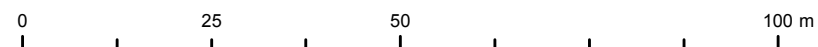
- [KDL] - DROGA PUBLICZNA KLASY DROGI LOKALNEJ
- [KDW] - DROGA WEWNĘTRZNA










## ZMIANA MIEJSCOWEGO PLANU ZAGOSPODAROWANIA PRZESTRZENNEGO OBSZARU JEZIOR FIRLEJ - KUNÓW



**OZNACZENIA OBOWIĄZUJĄCE:**

-  GRANICA OBSZARU OBJĘTEGO ZMIANĄ PLANU
-  LINIE ROZGRANICZAJĄCE TERENY O RÓŻNYM PRZEZNACZENIU LUB RÓŻNYCH ZASADACH ZAGOSPODAROWANIA
-  NIEPRZEKRACZALNE LINIE ZABUDOWY

**PRZEZNACZENIE TERENÓW:**

**TERENY ZABUDOWY:**

-  ML - TERENY ZABUDOWY REKREACJI INDYWIDUALNEJ

**TERENY KOMUNIKACJI:**

-  KDW - TERENY DRÓG WEWNĘTRZNYCH

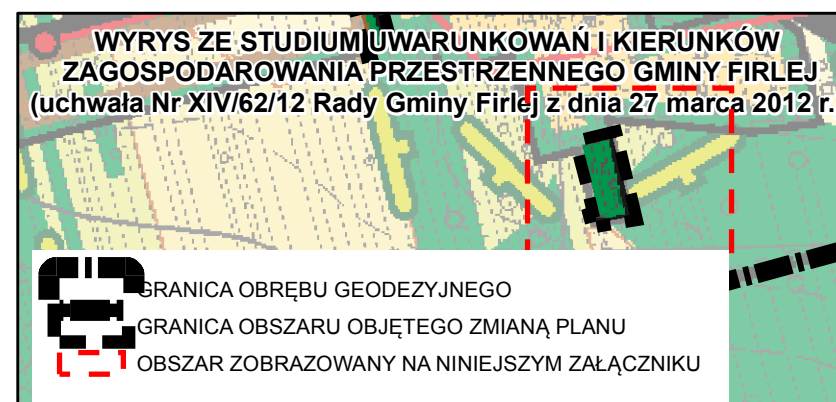
**OZNACZENIA INFORMACYJNE:**

**OBSZARY CHRONIONE NA PODSTAWIE PRZEPISÓW ODREBNYCH:**

- OBSZAR LEŻY W GRANICACH OBSZARU GŁÓWNEGO ZBIORNIKA WÓD PODZIEMNYCH GZWP 406
- OBSZAR LEŻY W GRANICY OBSZARU CHRONIONEGO KRAJOBRAZU PRADOLINA WIEPRZA

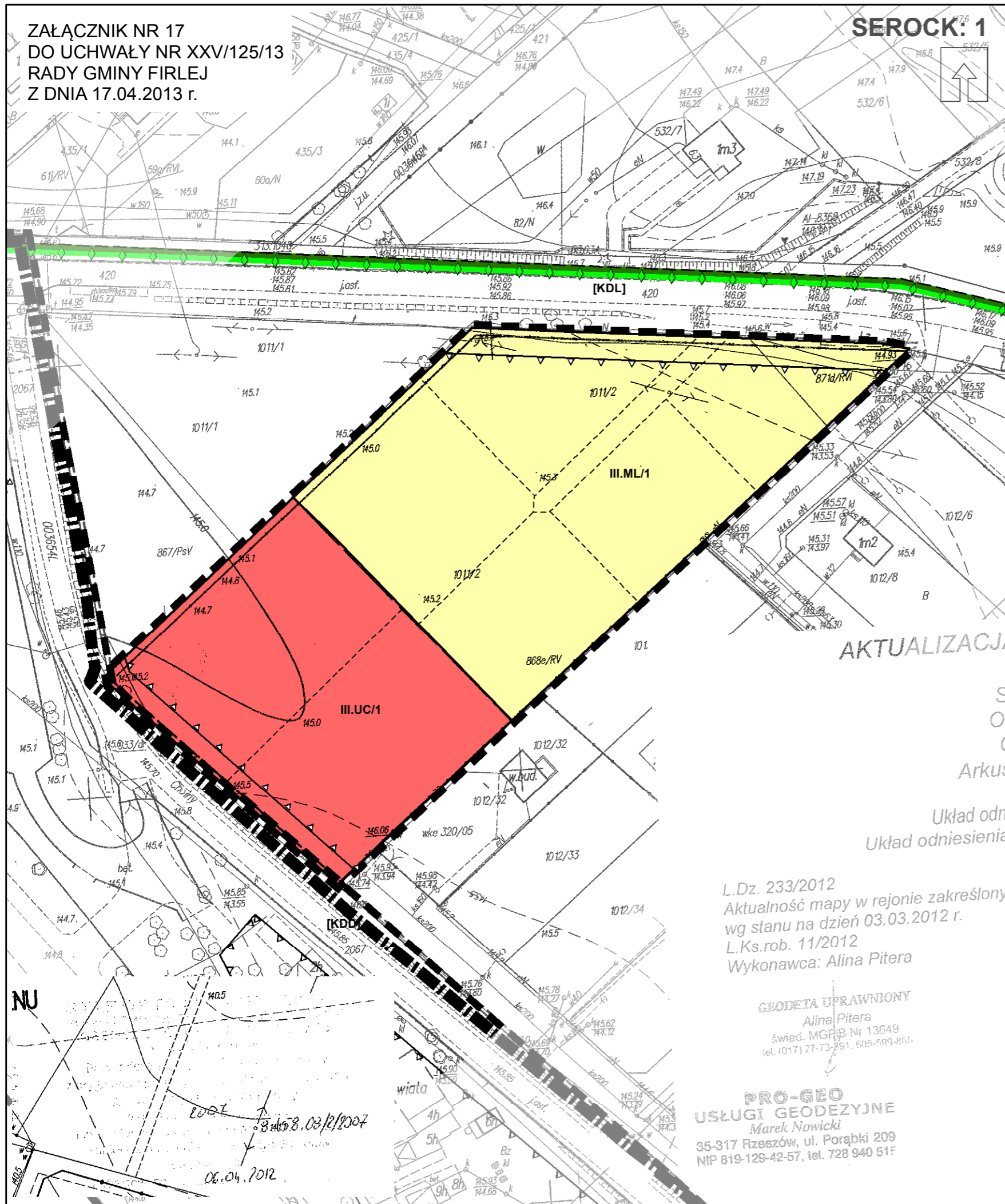
**OZNACZENIA KLASY DROGI LEŻĄCEJ POZA OBSZAREM ZMIANY PLANU:**

- [KDW] - DROGA WEWNĘTRZNA




ZAŁĄCZNIK NR 17  
DO UCHWAŁY NR XXV/125/13  
RADY GMINY FIRLEJ  
Z DNIA 17.04.2013 r.

SEROCK: 1



# ZMIANA MIEJSCOWEGO PLANU ZAGOSPODAROWANIA PRZESTRZENNEGO OBSZARU JEZIOR FIRLEJ - KUNÓW

SKALA 1 : 1 000



**OZNACZENIA OBOWIĄZUJĄCE:**

- GRANICA OBRĘBU GEODEZYJNEGO
- GRANICA OBSZARU OBJĘTEGO ZMIANĄ PLANU
- LINIE ROZGRANICZAJĄCE TERENY O RÓŻNYM PRZEZNACZENIU LUB RÓŻNYCH ZASADACH ZAGOSPODAROWANIA
- NIEPRZEKRACZALNE LINIE ZABUDOWY

**PRZEZNACZENIE TERENÓW:**

**TERENY ZABUDOWY:**

- ML - TERENY ZABUDOWY REKREACJI INDYWIDUALNEJ
- UC - TERENY ZABUDOWY USŁUG KOMERCYJNYCH

**OZNACZENIA INFORMACYJNE:**

- PROPONOWANY PODZIAŁ NA DZIAŁKI BUDOWLANE

**OBSZARY CHRONIONE NA PODSTAWIE PRZEPISÓW ODREBNYCH:**

- OBSZAR LEŻY W GRANICACH OBSZARU GŁÓWNEGO ZBIORNIKA WÓD PODZIEMNYCH GZWP 406
- OBSZAR LEŻY W GRANICACH OBSZARZE CHRONIONEGO KRAJOBRAZU PRADOLINA WIEPRZA
- OBSZAR SĄSIADUJE Z UŻYTKIEM EKOLOGICZNYM "JEZIORO FIRLEJ"

- GRANICA OBSZARU CHRONIONEGO KRAJOBRAZU PRADOLINA WIEPRZA

**OZNACZENIA KLASY DROGI LEŻĄCEJ POZA OBSZAREM ZMIANY PLANU:**

- [KDL] - DROGA PUBLICZNA KLASY DROGI LOKALNEJ
- [KDD] - DROGA PUBLICZNA KLASY DROGI DOJAZDOWEJ

## WYRYS ZE STUDIUM UWARUNKOWAŃ I KIERUNKÓW ZAGOSPODAROWANIA PRZESTRZENNEGO GMINY FIRLEJ (uchwała Nr XIV/62/12 Rady Gminy Firlej z dnia 27 marca 2012 r.)

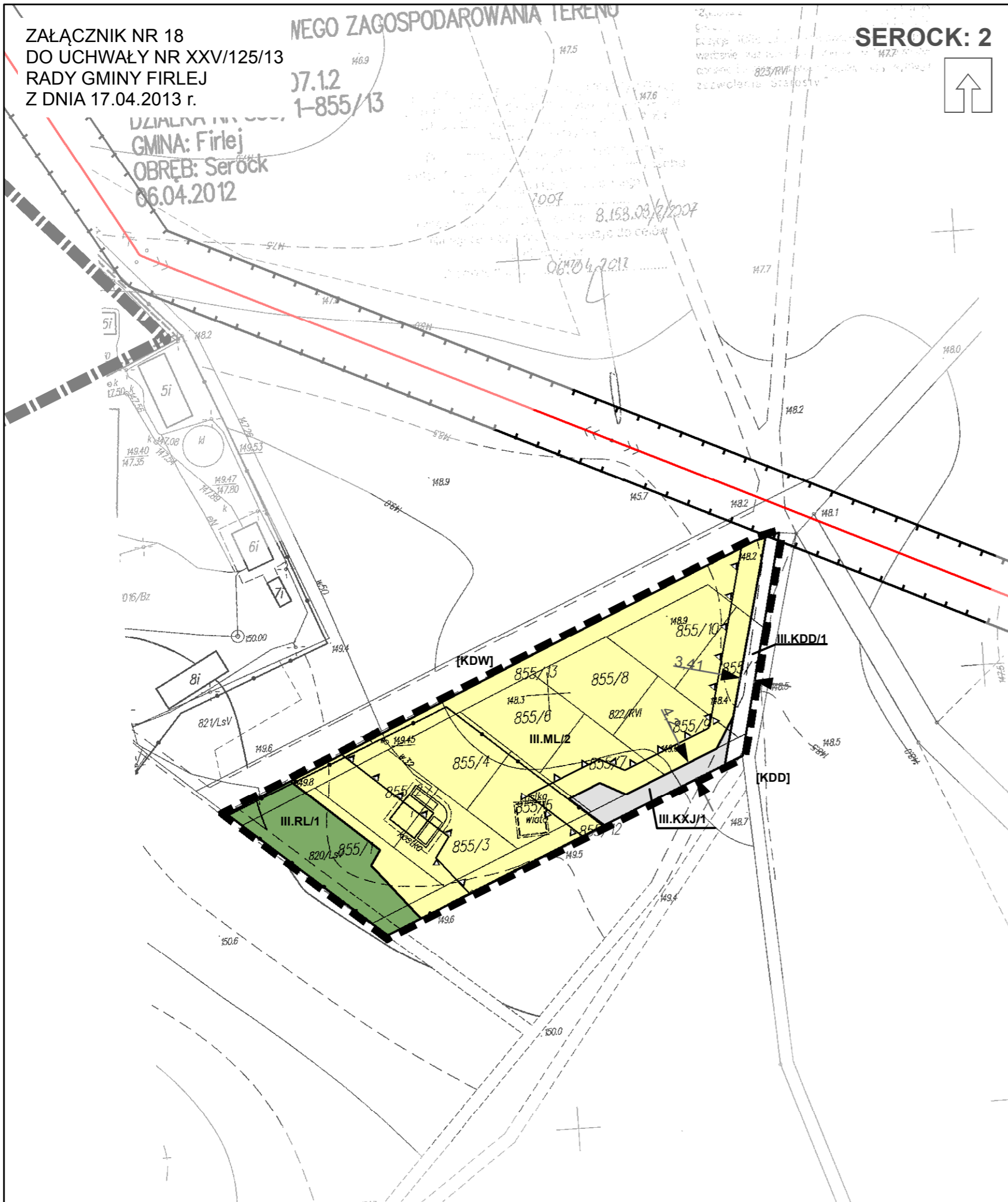


L.Dz. 233/2012  
Aktualność mapy w rejonie zakreślony  
wg stanu na dzień 03.03.2012 r.  
L.Ks.rob. 11/2012  
Wykonawca: Alina Piłtera

GEODETA UPRAWNIONY  
Alina Piłtera  
świad. MGRiB Nr 13049  
tel. (017) 27-73-891, 505-599-856

PRO-GEO  
USŁUGI GEODEZYJNE  
Marek Nowicki  
35-317 Rzeszów, ul. Porąbki 209  
NIP 819-129-42-57, tel. 728 940 517

- GRANICA OBRĘBU GEODEZYJNEGO
- GRANICA OBSZARU OBJĘTEGO ZMIANĄ PLANU



# ZMIANA MIEJSCOWEGO PLANU ZAGOSPODAROWANIA PRZESTRZENNEGO OBSZARU JEZIOR FIRLEJ - KUNÓW

SKALA 1 : 1 000

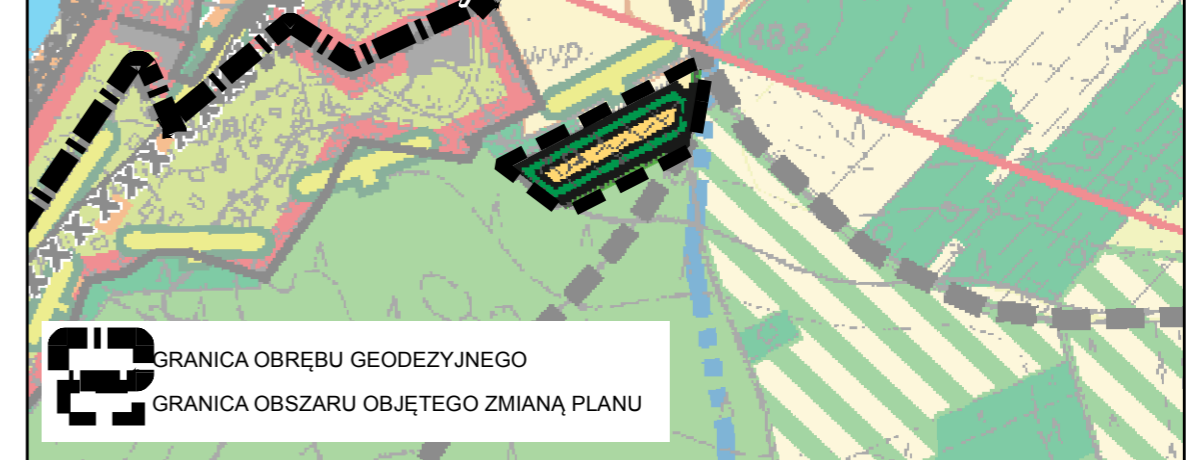
**OZNACZENIA OBOWIĄZUJĄCE:**

- GRANICA OBSZARU OBJĘTEGO ZMIANĄ PLANU
- LINIE ROZGRANICZAJĄCE TERENY O RÓŻNYM PRZEZNACZENIU LUB RÓŻNYCH ZASADACH ZAGOSPODAROWANIA
- NIEPRZEKRACZALNE LINIE ZABUDOWY
- PRZEZNACZENIE TERENÓW:**
- TERENY ZABUDOWY:**
- ML - TERENY ZABUDOWY REKREACJI INDYWIDUALNEJ
- TERENY ZIELENI I WÓD:**
- RL - TERENY LASÓW
- TERENY KOMUNIKACJI:**
- KDD - TERENY DRÓG PUBLICZNYCH KLASY DROGI DOJAZDOWEJ (POSZERZENIE PROJEKTOWANEJ DROGI PUBLICZNEJ KLASY DOJAZDOWEJ)
- KXJ - TERENY CIĄGÓW PIESZO - JEZDNYCH

**OZNACZENIA INFORMACYJNE:**

- GRANICA OBRĘBU GEODEZYJNEGO
- OBSZARY CHRONIONE NA PODSTAWIE PRZEPISÓW ODREBNYCH:**
- OBSZAR LEŻY W GRANICACH OBSZARU GŁÓWNEGO ZBIORNIKA WÓD PODZIEMNYCH GZWP 406
- OBSZAR LEŻY W GRANICY OBSZARU CHRONIONEGO KRAJOBRAZU PRADOLINA WIEPRZA
- INFRASTRUKTURA TECHNICZNA:**
- ISTNIEJĄCE NAPOWIETRZNE LINIE ELEKTROENERGETYCZNE ŚREDNIEGO NAPIĘCIA 15 kV
- GRANICE STREF OCHRONNYCH LUB UCIAŻLIWOŚCI:**
- GRANICA STREF OCHRONNYCH OD NAPOWIETRZNYCH SIECI ENERGETYCZNYCH
- OZNACZENIA KLASY DROGI LEŻĄCEJ POZA OBSZAREM ZMIANY PLANU:**
- [KDD] - DROGA PUBLICZNA KLASY DROGI DOJAZDOWEJ
- [KDW] - DROGA WEWNĘTRZNA

**WYRYS ZE STUDIUM UWARUNKOWAŃ I KIERUNKÓW ZAGOSPODAROWANIA PRZESTRZENNEGO GMINY FIRLEJ (uchwała Nr XIV/62/12 Rady Gminy Firlej z dnia 27 marca 2012 r.)**



- GRANICA OBRĘBU GEODEZYJNEGO
- GRANICA OBSZARU OBJĘTEGO ZMIANĄ PLANU