

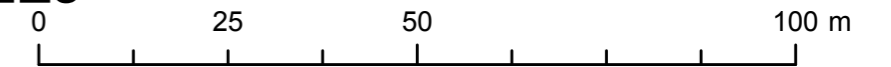
ZAŁĄCZNIK NR 1
DO UCHWAŁY NR XXV/123/13
RADY GMINY FIRLEJ
Z DNIA 17.04.2013 r.

BARAN KOLONIA: 1



ZMIANA MIEJSCOWEGO PLANU ZAGOSPODAROWANIA PRZESTRZENNEGO GMINY FIRLEJ

SKALA 1 : 1 000



OZNACZENIA OBOWIAZUJĄCE:

- GRANICA OBRĘBU GEODEZYJNEGO
- GRANICA OBSZARU OBJĘTEGO ZMIANĄ PLANU
- LINIE ROZGRANICZAJĄCE TERENY O RÓŻNYM PRZEZNACZENIU
LUB RÓŻNYCH ZASADACH ZAGOSPODAROWANIA
- NIEPRZEKRACZALNE LINIE ZABUDOWY

PRZEZNACZENIE TERENÓW:

TERENY ZABUDOWY:

- UT - TERENY USŁUG TURYSTYKI

TERENY KOMUNIKACJI:

- KDL - TERENY DRÓG PUBLICZNYCH KLASY DROGI LOKALNEJ (POSZERZENIE
ISTNIEJĄCEJ DROGI PUBLICZNEJ KLASY LOKALNEJ NR 1511L)

OZNACZENIA INFORMACYJNE:

OBSZARY CHRONIONE NA PODSTAWIE PRZEPISÓW ODREBNYCH:

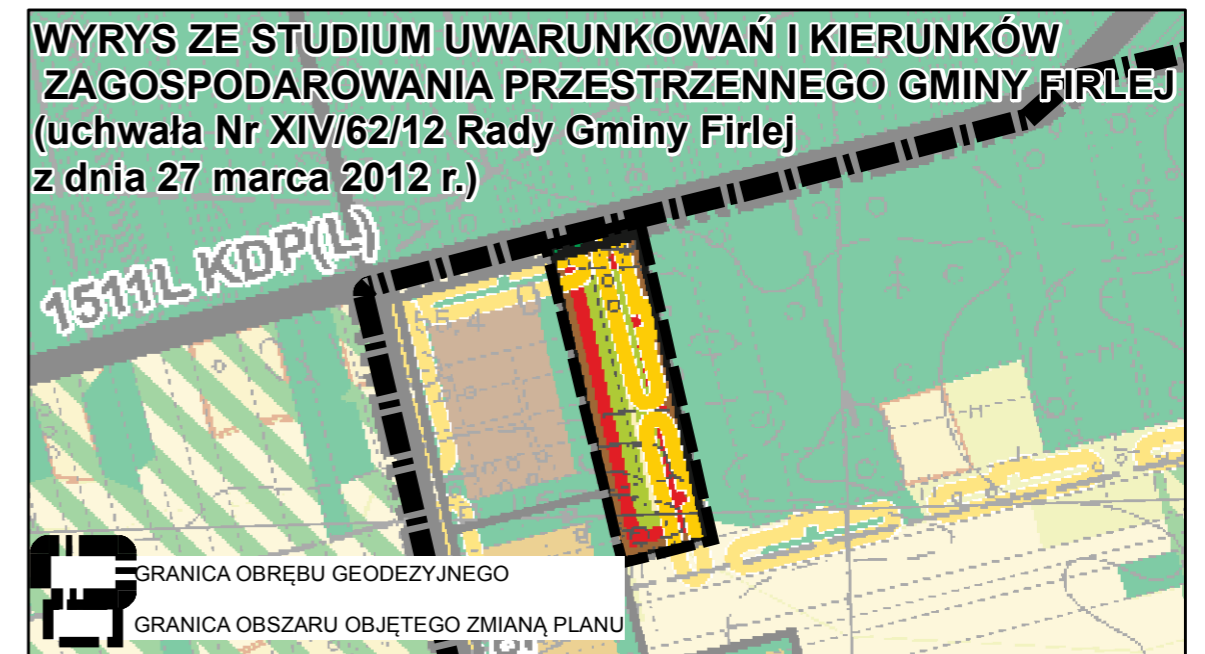
- OBSZAR LEŻY W GRANICACH OBSZARU GŁÓWNEGO ZBIORNIKA
WÓD PODZIEMNYCH GZWP 406
- OBSZAR BEZPOŚREDNIO SĄSIADUJE Z OBSZAREM CHRONIONEGO KRAJOBRAZU
PRADOLINA WIEPRZA

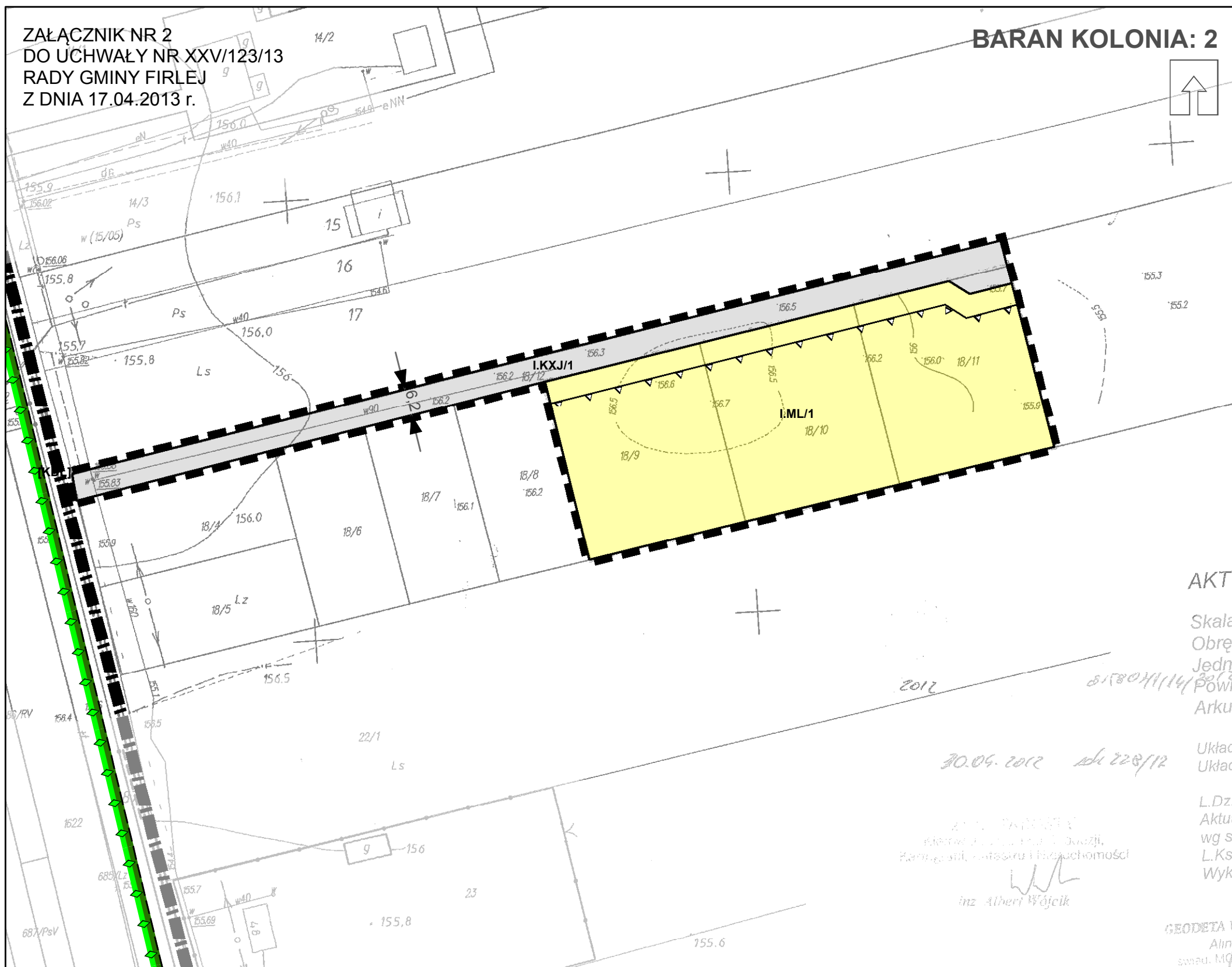
- GRANICA OBSZARU CHRONIONEGO KRAJOBRAZU PRADOLINA WIEPRZA

OZNACZENIA KLASY DROGI LEŻĄCEJ POZA OBSZAREM ZMIANY PLANU:

- [KDL] - DROGA PUBLICZNA KLASY DROGI LOKALNEJ

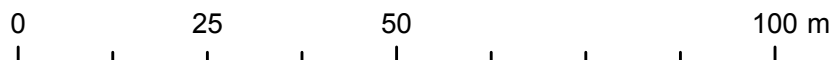
WYRYS ZE STUDIUM UWARUNKOWAŃ I KIERUNKÓW ZAGOSPODAROWANIA PRZESTRZENNEGO GMINY FIRLEJ (uchwała Nr XIV/62/12 Rady Gminy Firlej z dnia 27 marca 2012 r.)





ZMIANA MIEJSCOWEGO PLANU ZAGOSPODAROWANIA PRZESTRZENNEGO GMINY FIRLEJ

SKALA 1 : 1 000



OZNACZENIA OBOWIAZUJĄCE:

- GRANICA OBSZARU OBJĘTEGO ZMIANĄ PLANU
- LINIE ROZGRANICZAJĄCE TERENY O RÓŻNYM PRZEZNACZENIU
LUB RÓŻNYCH ZASADACH ZAGOSPODAROWANIA
- NIEPRZEKRACZALNE LINIE ZABUDOWY

PRZEZNACZENIE TERENÓW:

TERENY ZABUDOWY:

- ML - TERENY ZABUDOWY REKREACJI INDYWIDUALNEJ

TERENY KOMUNIKACJI:

- KXJ - TERENY CIĄGÓW PIESZO - JEZDNYCH

OZNACZENIA INFORMACYJNE:

- GRANICA OBRĘBU GEODEZYJNEGO

OBSZARY CHRONIONE NA PODSTAWIE PRZEPISÓW ODREBNYCH:

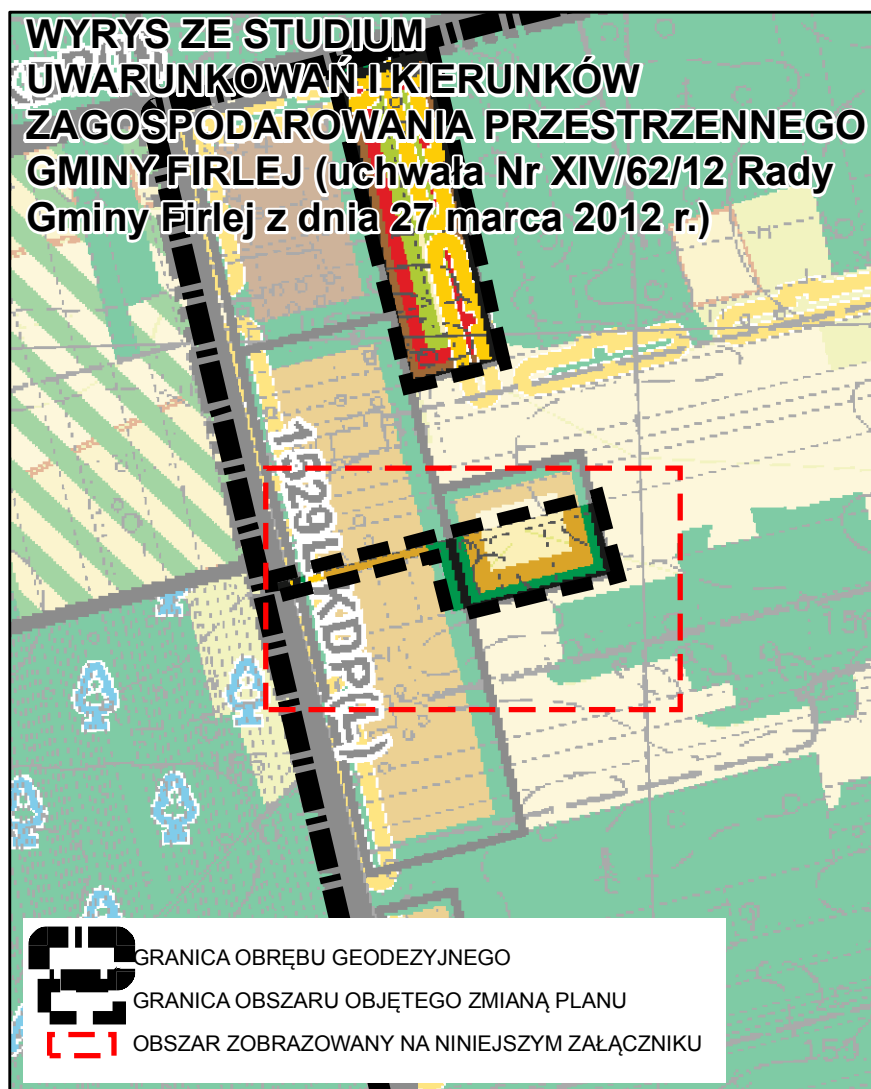
OBSZAR LEŻY W GRANICACH OBSZARU GŁÓWNEGO ZBIORNIKA WÓD PODZIEMNYCH
GZWP 406

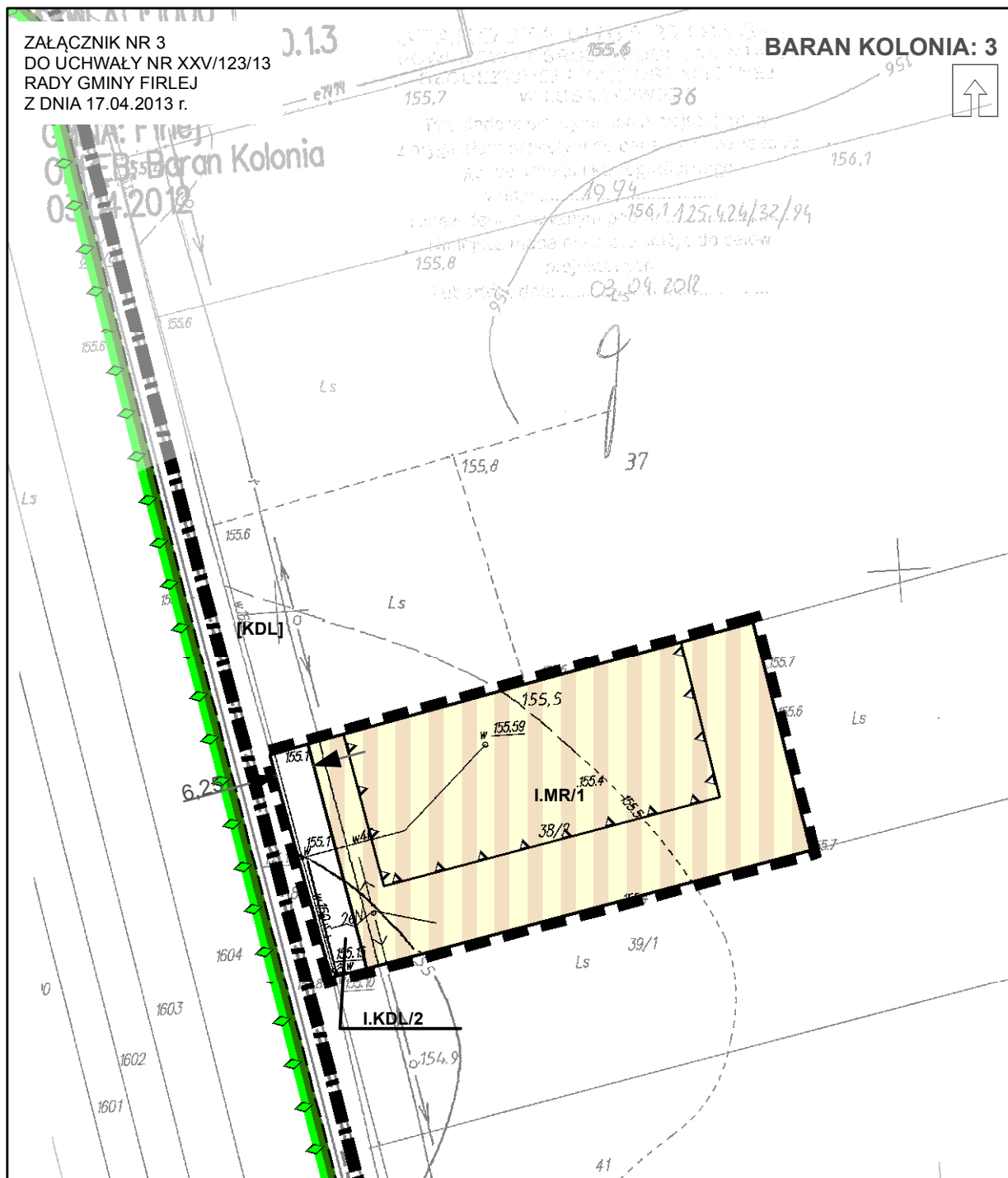
OBSZAR BEZPOŚREDNIO SĄSIADUJE Z OBSZAREM
CHRONIONEGO KRAJOBRAZU "PRADOLINA WIEPRZA"

- GRANICA OBSZARU CHRONIONEGO KRAJOBRAZU PRADOLINA WIEPRZA

OZNACZENIA KLASY DROGI LEŻĄCEJ POZA OBSZAREM ZMIANY PLANU:


[KDL] - DROGA PUBLICZNA KLASY DROGI LOKALNEJ





ZMIANA MIEJSCOWEGO PLANU ZAGOSPODAROWANIA PRZESTRZENNEGO GMINY FIRLEJ

SKALA 1 : 1 000



OZNACZENIA OBOWIĄZUJĄCE:

- GRANICA OBSZARU OBJĘTEGO ZMIANĄ PLANU
- LINIE ROZGRANICZAJĄCE TERENY O RÓŻNYM PRZEZNACZENIU LUB RÓŻNYCH ZASADACH ZAGOSPODAROWANIA

- NIEPRZEKACZALNE LINIE ZABUDOWY

PRZEZNACZENIE TERENÓW:

TERENY UŻYTKOWANE ROLNICZO:

- MR - TERENY ZABUDOWY ZAGRODOWEJ

TERENY KOMUNIKACJI:

- KDL - TERENY DRÓG PUBLICZNYCH KLASY DROGI LOKALNEJ (POSZERZENIE ISTNIEJĄCJ DROGI PUBLICZNEJ KLASY LOKALNEJ NR 1529L)

OZNACZENIA INFORMACYJNE:

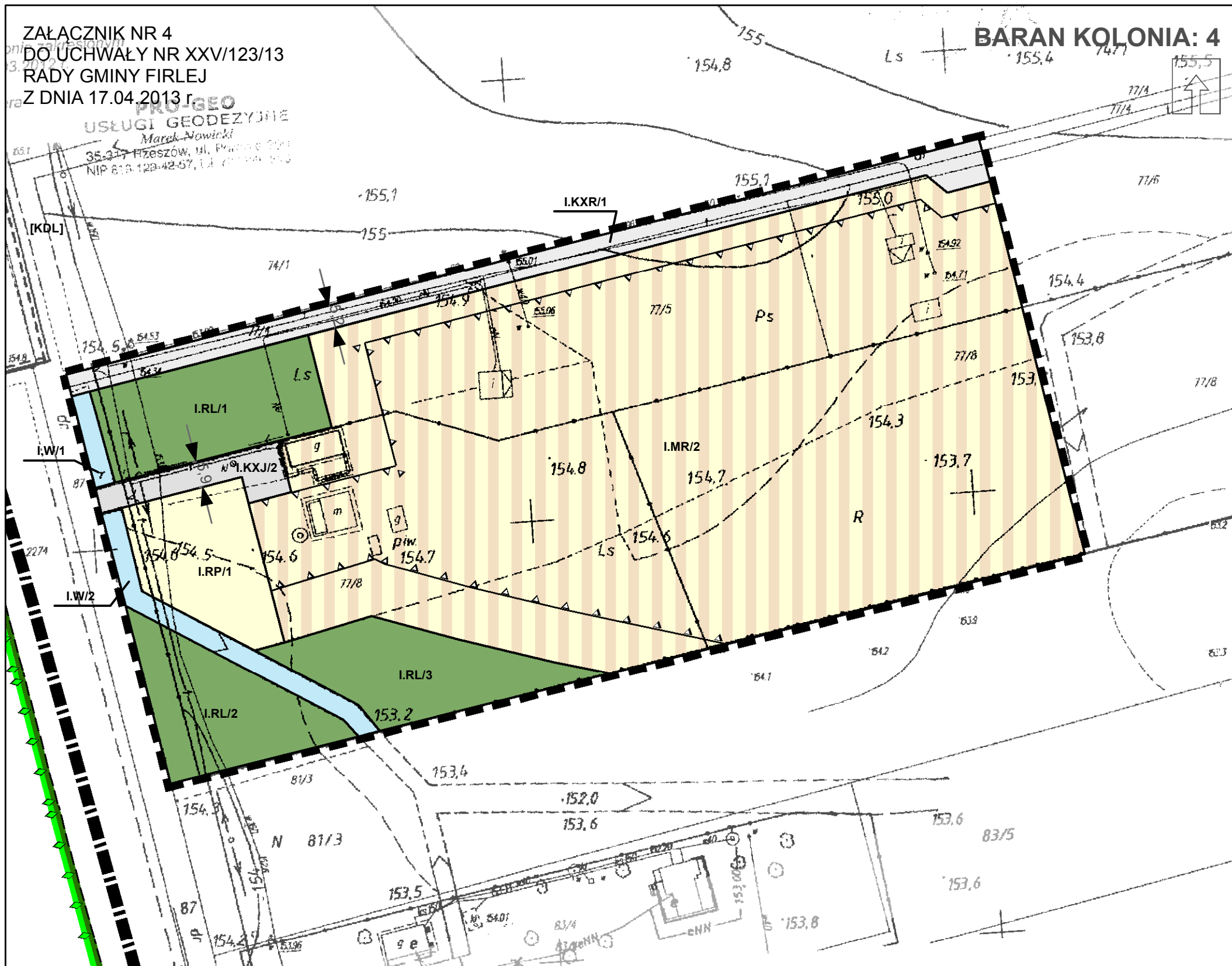
- GRANICA OBREBU GEODEZYJNEGO
- OBSZARY CHRONIONE NA PODSTAWIE PRZEPISÓW ODREBNYCH:
 - OBSZAR LEŻY W GRANICACH OBSZARU GŁÓWNEGO ZBIORNIKA WÓD PODZIEMNYCH GZWP 406
 - OBSZAR BEZPOŚREDNIO SĄSIADUJE Z OBSZAREM CHRONIONEGO KRAJOBRAZU
 - PRADOLINA WIEPRZA

- GRANICA OBSZARU CHRONIONEGO KRAJOBRAZU PRADOLINA WIEPRZA

OZNACZENIA KLASY DROGI LEŻĄCEJ POZA OBSZAREM ZMIANY PLANU:

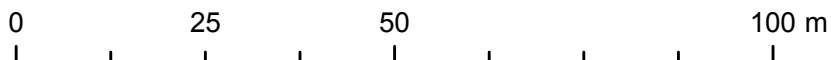
- [KDL] - DROGA PUBLICZNA KLASY DROGI LOKALNEJ





ZMIANA MIEJSCOWEGO PLANU ZAGOSPODAROWANIA PRZESTRZENNEGO GMINY FIRLEJ

SKALA 1 : 1 000



OZNACZENIA OBOWIĄZUJĄCE:

- GRANICA OBSZARU OBJĘTEGO ZMIANĄ PLANU
- LINIE ROZGRANICZAJĄCE TERENY O RÓŻNYM PRZEZNACZENIU LUB RÓŻNYCH ZASADACH ZAGOSPODAROWANIA
- NIEPRZEKRACZALNE LINIE ZABUDOWY

PRZEZNACZENIE TERENÓW:

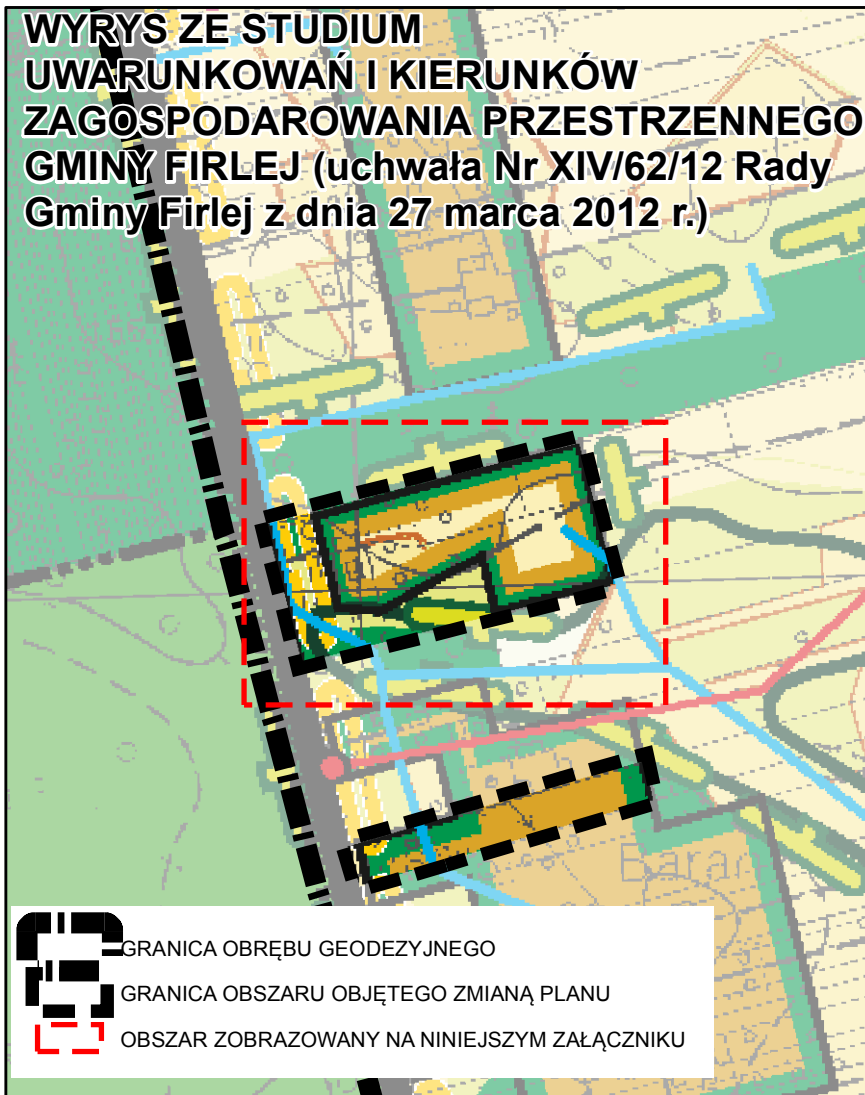
- TERENY ZIELENI I WÓD:
- RL - TERENY LASÓW
 - W - TERENY WÓD POWIERZCHNIOWYCH ŚRÓDLĄDOWYCH
- TERENY UŻYTKOWANE ROLNICZO:
- MR - TERENY ZABUDOWY ZAGRODOWEJ
 - RP - TERENY ROLNICZE
 - KXR - TERENY DRÓG DOJAZDOWYCH DO GRUNTÓW ROLNYCH
- TERENY KOMUNIKACJI:
- KXJ - TERENY CIĄGÓW PIESZO - JEZDNYCH

OZNACZENIA INFORMACYJNE:

- GRANICA OBRĘBU GEODEZYJNEGO
- OBSZARY CHRONIONE NA PODSTAWIE PRZEPISÓW ODREBNYCH:**
 - OBSZAR LEŻY W GRANICACH OBSZARU GŁÓWNEGO ZBIORNIKA WÓD PODZIEMNYCH GZWP 406
 - OBSZAR BEZPOŚRENIO SĄSIADUJE Z OBSZAREM CHRONIONEGO KRAJOBRAZU PRADOLINA WIEPRZA
- GRANICA OBSZARU CHRONIONEGO KRAJOBRAZU PRADOLINA WIEPRZA

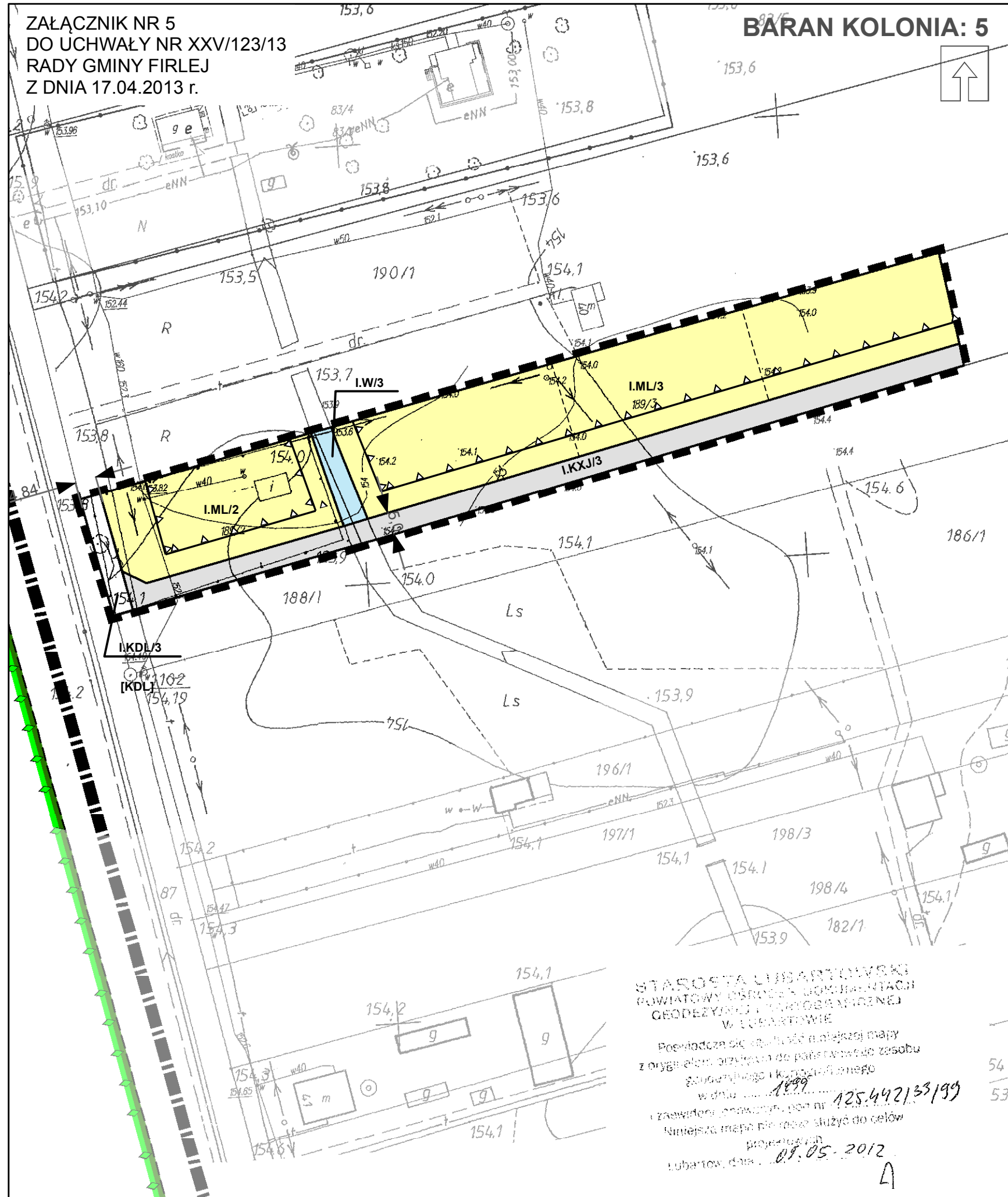
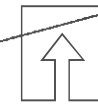
OZNACZENIA KLASY DROGI LEŻĄCEJ POZA OBSZAREM ZMIANY PLANU:

- [KDŁ] - DROGA PUBLICZNA KLASY DROGI LOKALNEJ



ZAŁĄCZNIK NR 5
DO UCHWAŁY NR XXV/123/13
RADY GMINY FIRLEJ
Z DNIA 17.04.2013 r.

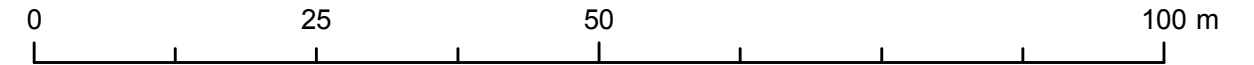
BARAN KOLONIA: 5



STAROSTA LUBARTOWSKI
POWIATOWY OŚRODEK DOKUMENTACJI
GEODEZYJNO-KARTOGRAFICZNEJ
W LUBARTOWIE

Posiada się w tym celu najświeższą mapę
z przytaczanymi do państwowego zasobu
geodezyjnego i kartograficznego
w dniu 18.09.2012 r. 125.442/133/99
i zaawiduje, że powyższe plany
Niniejsza mapa nie może służyć do celów
projektowych
Lubartów, dnia 07.05.2012

**ZMIANA MIEJSCOWEGO PLANU
ZAGOSPODAROWANIA PRZESTRZENNEGO
GMINY FIRLEJ** SKALA 1 : 1 000



OZNACZENIA OBOWIĄZUJĄCE:

- GRANICA OBSZARU OBJĘTEGO ZMIANĄ PLANU
 - LINIE ROZGRANICZAJĄCE TERENY O RÓŻNYM PRZEZNACZENIU
LUB RÓŻNYCH ZASADACH ZAGOSPODAROWANIA
 - NIEPRZEKRACZALNE LINIE ZABUDOWY
- PRZEZNACZENIE TERENÓW:**
- TERENY ZABUDOWY:
- ML - TERENY ZABUDOWY REKREACJI INDYWIDUALNEJ
- TERENY ZIELENI I WÓD:
- W - TERENY WÓD POWIERZCHNIOWYCH ŚRÓDLĄDOWYCH
- TERENY KOMUNIKACJI:
- KDL - TERENY DRÓG PUBLICZNYCH KLASY DROGI LOKALNEJ
(POSZERZENIE ISTNIEJĄCJ DROGI PUBLICZNEJ KLASY LOKALNEJ NR 1529L)
 - KXJ - TERENY CIĄGÓW PIESZO - JEZDNYCH

OZNACZENIA INFORMACYJNE:

- GRANICA OBRĘBU GEODEZYJNEGO
 - PROPONOWANY PODZIAŁ NA DZIAŁKI BUDOWLANE
- OBSZARY CHRONIONE NA PODSTAWIE PRZEPISÓW ODREBNYCH:**
- OBSZAR LEŻY W GRANICACH OBSZARU GŁÓWNEGO ZBIORNIKA
WÓD PODZIEMNYCH GZWP 406
 - OBSZAR BEZPOŚREDNIO SĄSIADUJE Z OBSZAREM CHRONIONEGO KRAJOBRAZU
PRADOLINA WIEPRZA
- GRANICA OBSZARU CHRONIONEGO KRAJOBRAZU PRADOLINA WIEPRZA

OZNACZENIA KLASY DROGI LEŻĄCEJ POZA OBSZAREM ZMIANY PLANU:

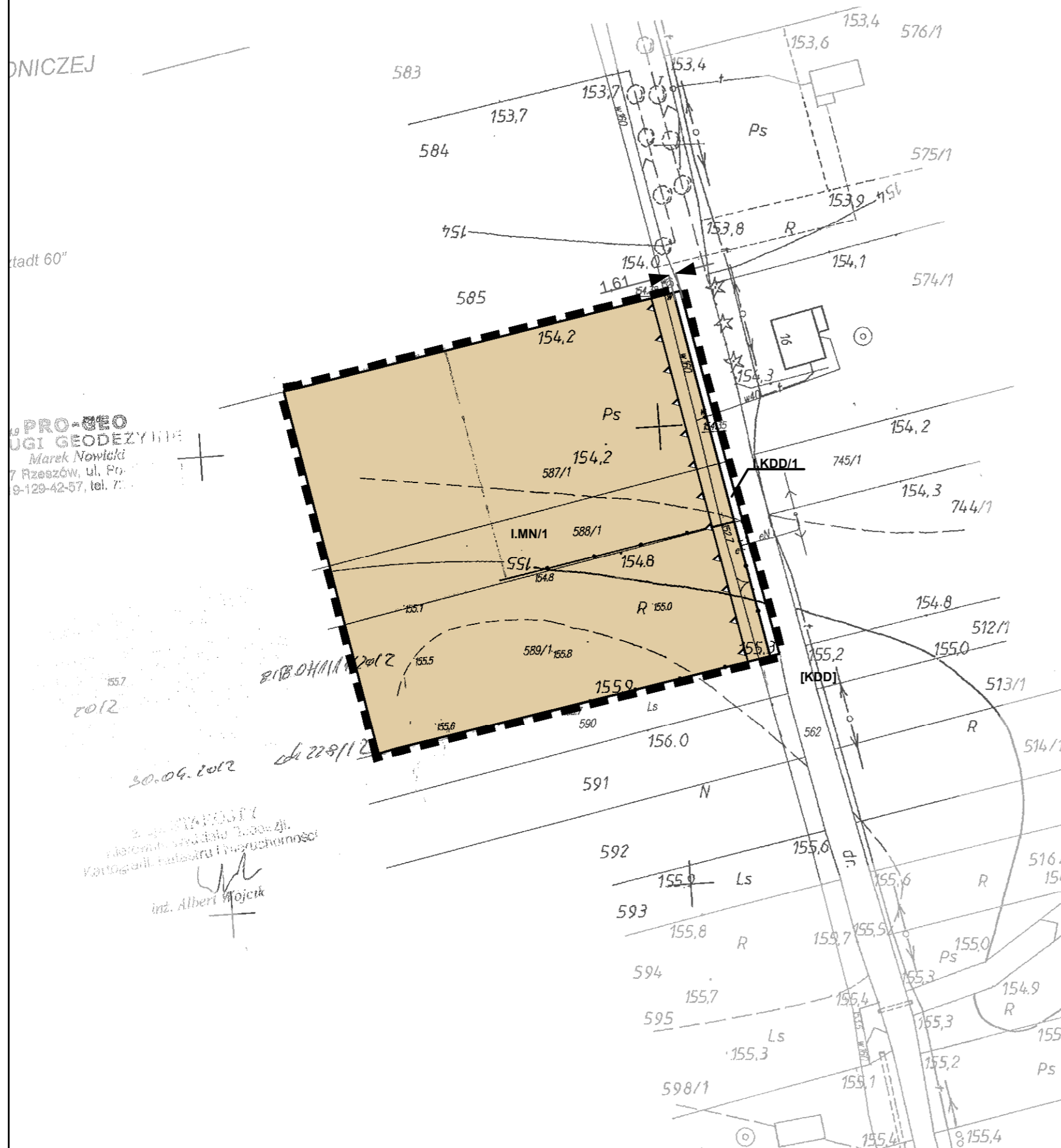
- [KDL] - DROGA PUBLICZNA KLASY DROGI LOKALNEJ



- GRANICA OBRĘBU GEODEZYJNEGO
- GRANICA OBSZARU OBJĘTEGO ZMIANĄ PLANU

ZAŁĄCZNIK NR 8
DO UCHWAŁY NR XXV/123/13
RADY GMINY FIRLEJ
Z DNIA 17.04.2013 r.

BARAN KOLONIA: 9



ZMIANA MIEJSCOWEGO PLANU ZAGOSPODAROWANIA PRZESTRZENNEGO GMINY FIRLEJ

SKALA 1 : 1 000

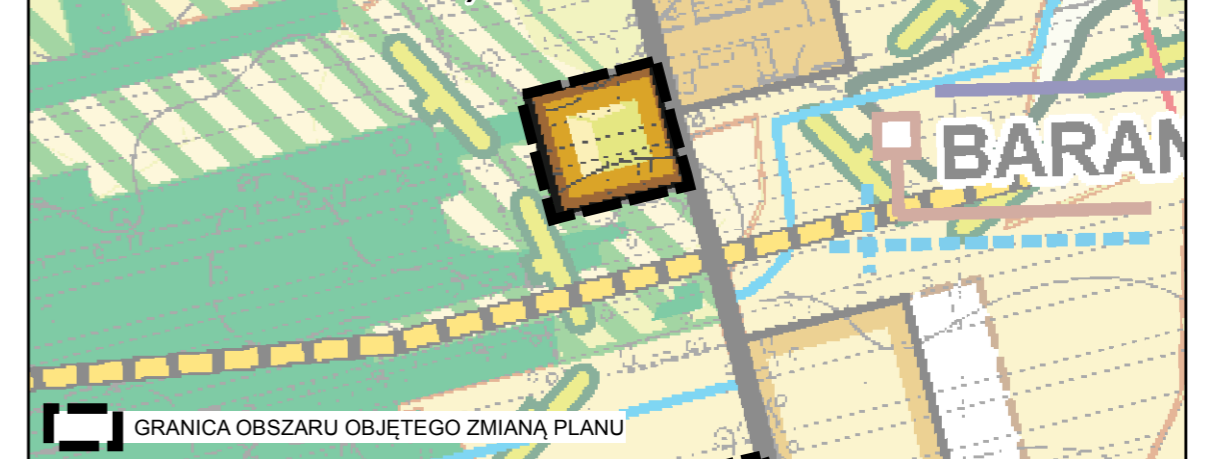
OZNACZENIA OBOWIĄZUJĄCE:

- GRANICA OBSZARU OBJĘTEGO ZMIANĄ PLANU
- LINIE ROZGRANICZAJĄCE TERENY O RÓŻNYM PRZEZNACZENIU
LUB RÓŻNYCH ZASADACH ZAGOSPODAROWANIA
- NIEPRZEKRACZALNE LINIE ZABUDOWY
- PRZEZNACZENIE TERENÓW:**
- TERENY ZABUDOWY:**
- MN - TERENY ZABUDOWY MIESZKANIOWEJ JEDNORODZINNEJ
- TERENY KOMUNIKACJI:**
- KDD - TERENY DRÓG PUBLICZNYCH KLASY DROGI DOJAZDOWEJ
(POSZERZENIE ISTNIEJĄCJ DROGI PUBLICZNEJ KLASY DOJAZDOWEJ NR 103662L)

OZNACZENIA INFORMACYJNE:

- OBSZARY CHRONIONE NA PODSTAWIE PRZEPISÓW ODREBNYCH:**
- OBSZAR LEŻY W GRANICACH OBSZARU GŁÓWNEGO ZBIORNIKA
WÓD PODZIEMNYCH GZWP 406
- OZNACZENIA KLASY DROGI LEŻĄCEJ POZA OBSZAREM ZMIANY PLANU:**
- [KDD] - DROGA PUBLICZNA KLASY DROGI DOJAZDOWEJ

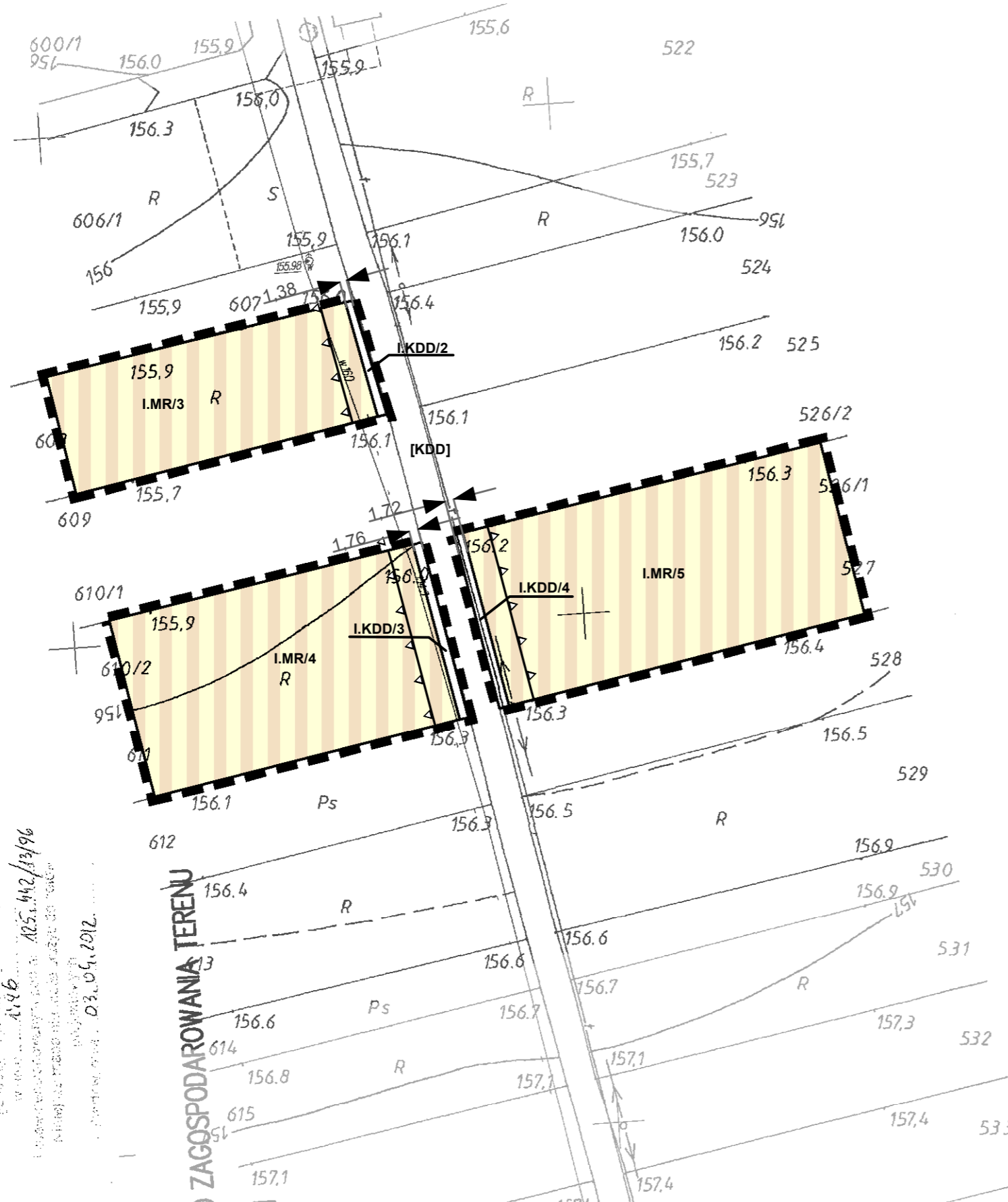
**WYRYS ZE STUDIUM UWARUNKOWAŃ I KIERUNKÓW
ZAGOSPODAROWANIA PRZESTRZENNEGO GMINY FIRLEJ
(uchwała Nr XIV/62/12 Rady Gminy Firlej
z dnia 27 marca 2012 r.)**



GRANICA OBSZARU OBJĘTEGO ZMIANĄ PLANU

ZAŁĄCZNIK NR 9
DO UCHWAŁY NR XXV/123/13
RADY GMINY FIRLEJ
Z DNIA 17.04.2013 r.

BARAN KOLONIA: 10, 11, 12



ZMIANA MIEJSCOWEGO PLANU ZAGOSPODAROWANIA PRZESTRZENNEGO GMINY FIRLEJ

SKALA 1 : 1 000

OZNACZENIA OBOWIAZUJĄCE:

- GRANICA OBSZARU OBJĘTEGO ZMIANĄ PLANU
- LINIE ROZGRANICZAJĄCE TERENY O RÓŻNYM PRZEZNACZENIU
LUB RÓŻNYCH ZASADACH ZAGOSPODAROWANIA

NIEPRZEKRACZALNE LINIE ZABUDOWY

PRZEZNACZENIE TERENÓW:

TERENY UŻYTKOWANE ROLNICZO:

MR - TERENY ZABUDOWY ZAGRODOWEJ

TERENY KOMUNIKACJI:

KDD - TERENY DRÓG PUBLICZNYCH KLASY DROGI DOJAZDOWEJ
(POSZERZENIE ISTNIEJĄCJ DROGI PUBLICZNEJ KLASY DOJAZDOWEJ NR 103662L)

OZNACZENIA INFORMACYJNE:

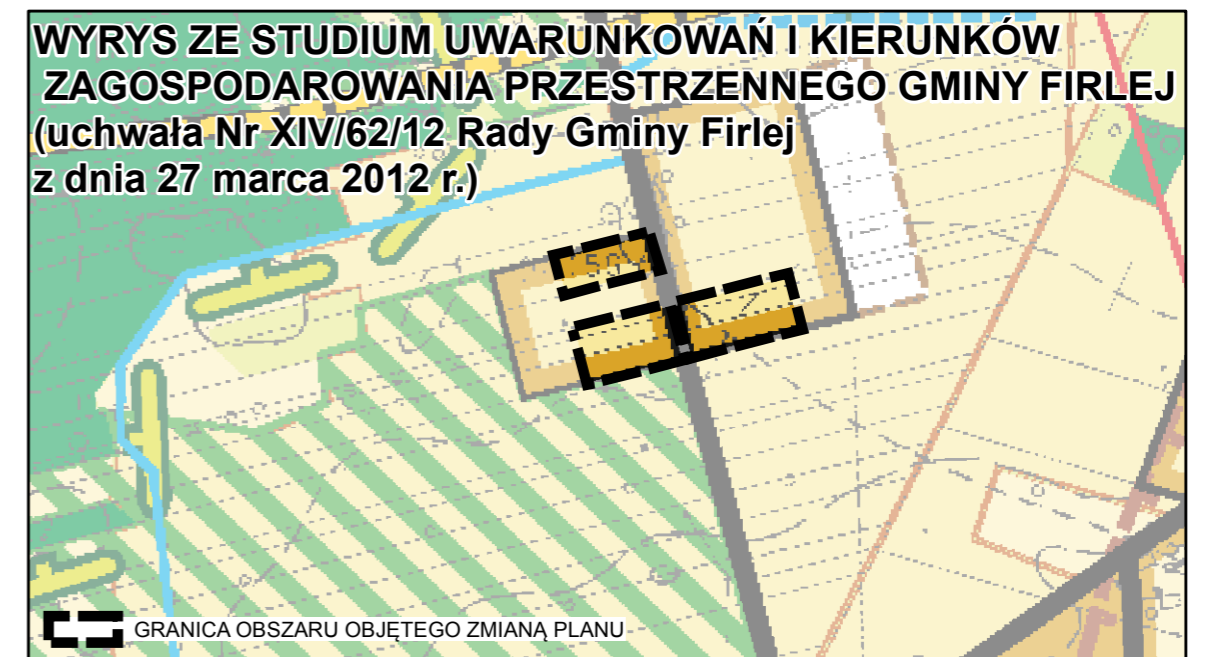
OBSZARY CHRONIONE NA PODSTAWIE PRZEPISÓW ODREBNYCH:

OBSZARY LEŻĄ W GRANICACH OBSZARU GŁÓWNEGO ZBIORNIKA
WÓD PODZIEMNYCH GZWP 406

OZNACZENIA KLASY DROGI LEŻĄCEJ POZA OBSZAREM ZMIANY PLANU:

[KDD] - DROGA PUBLICZNA KLASY DROGI DOJAZDOWEJ

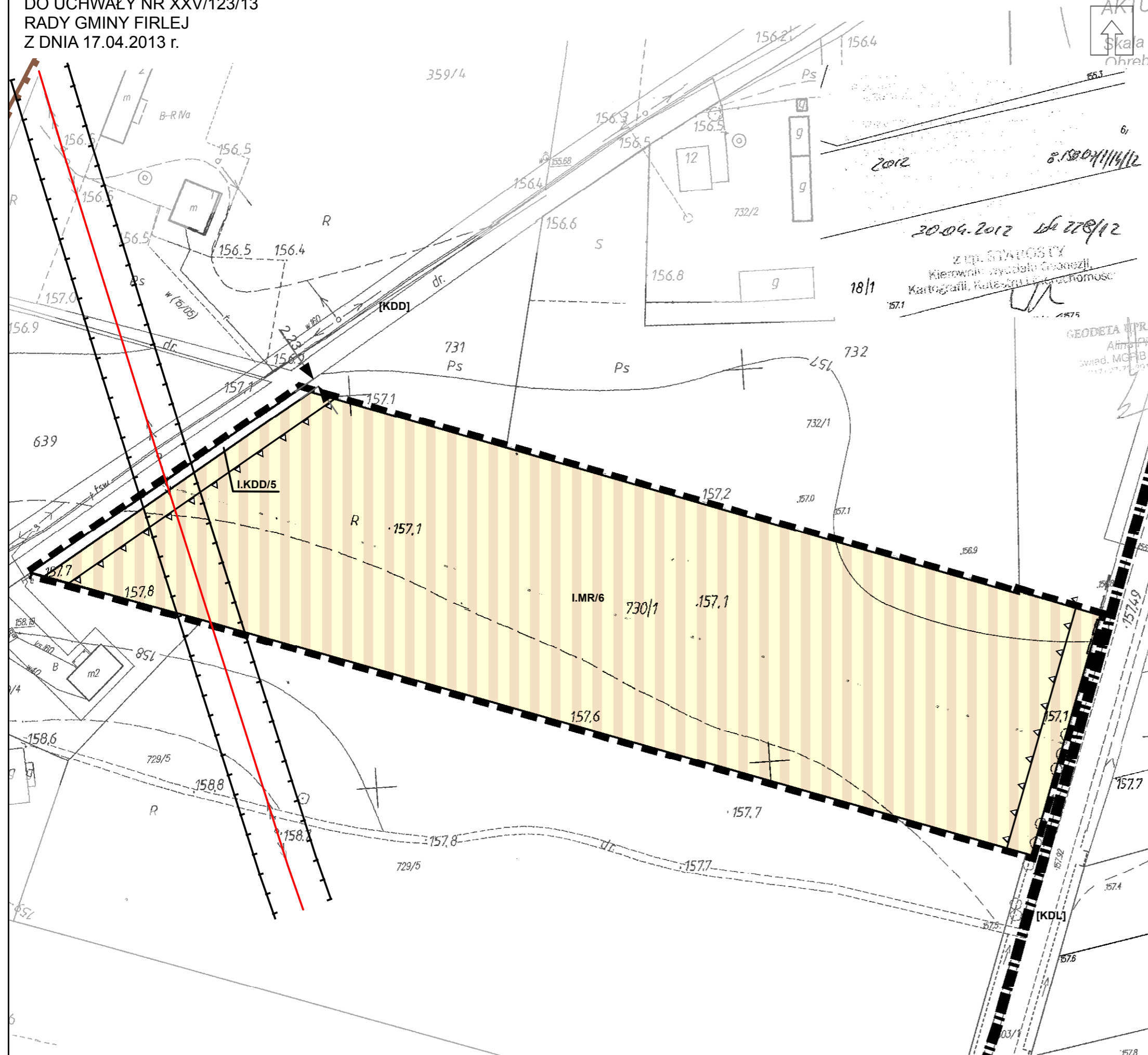
WYRYS ZE STUDIUM UWARUNKOWAŃ I KIERUNKÓW ZAGOSPODAROWANIA PRZESTRZENNEGO GMINY FIRLEJ (uchwała Nr XIV/62/12 Rady Gminy Firlej z dnia 27 marca 2012 r.)



GRANICA OBSZARU OBJĘTEGO ZMIANĄ PLANU

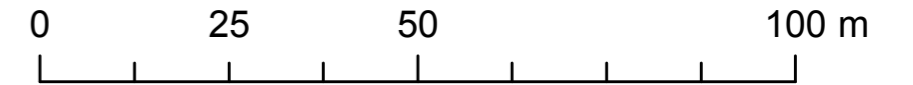
ZAŁĄCZNIK NR 10
DO UCHWAŁY NR XXV/123/13
RADY GMINY FIRLEJ
Z DNIA 17.04.2013 r.

BARAN KOLONIA: 13



ZMIANA MIEJSCOWEGO PLANU ZAGOSPODAROWANIA PRZESTRZENNEGO GMINY FIRLEJ

SKALA 1 : 1 000



OZNACZENIA OBOWIAZUJĄCE:

- GRANICA OBRĘBU GEODEZYJNEGO
- GRANICA OBSZARU OBJĘTEGO ZMIANĄ PLANU
- LINIE ROZGRANICZAJĄCE TERENY O RÓŻNYM PRZEZNACZENIU LUB RÓŻNYCH ZASADACH ZAGOSPODAROWANIA
- ANIEPRZEKRACZALNE LINIE ZABUDOWY

PRZEZNACZENIE TERENÓW:

TERENY UŻYTKOWANE ROLNICZO:

- MR - TERENY ZABUDOWY ZAGRODOWEJ

TERENY KOMUNIKACJI:

- KDD - TERENY DRÓG PUBLICZNYCH KLASY DROGI DOJAZDOWEJ (POSZERZENIE ISTNIEJĄCEJ DROGI PUBLICZNEJ KLASY DOJAZDOWEJ NR 103662L)

OZNACZENIA INFORMACYJNE:

OBSZARY CHRONIONE NA PODSTAWIE PRZEPISÓW ODREBNYCH:

- OBSZAR LEŻY W GRANICACH OBSZARU ZŁOŻA PROGNOSTYCZNEGO
- GRANICA OBSZARU ZŁOŻA PROGNOSTYCZNEGO
- OBSZAR LEŻY W GRANICACH OBSZARU GŁÓWNEGO ZBIORNIKA WÓD PODZIEMNYCH GZWP 406

INFRASTRUKTURA TECHNICZNA:

- ISTNIEJĄCE NAPOWIETRZNE LINIE ELEKTROENERGETYCZNE ŚREDNIEGO NAPIĘCIA 15 KV

GRANICE STREF OCHRONNYCH LUB UCIAŻLIWOŚCI :

- GRANICA STREF OCHRONNYCH OD NAPOWIETRZNYCH SIECI ENERGETYCZNYCH

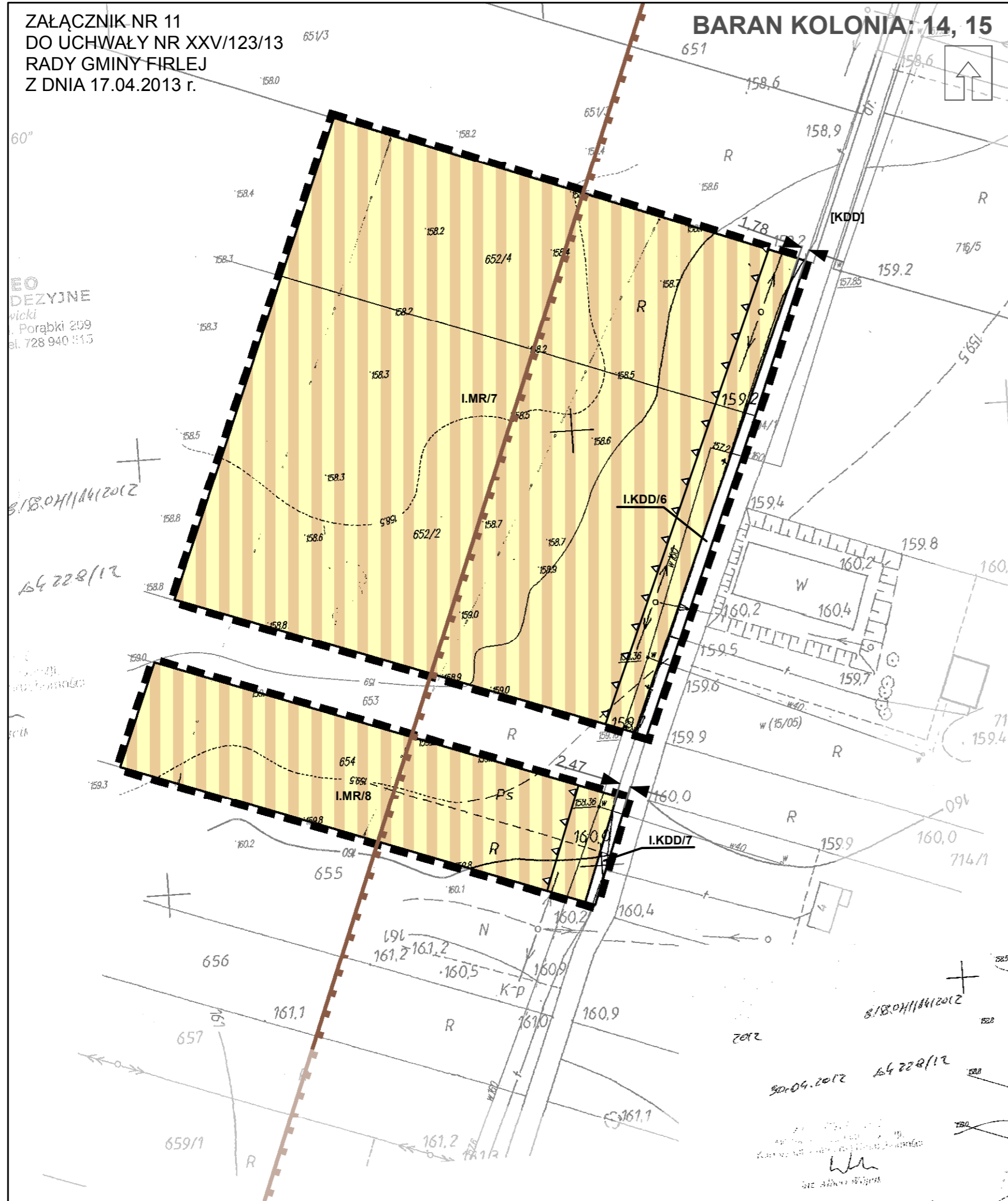
OZNACZENIA KLASY DROGI LEŻĄCEJ POZA OBSZAREM ZMIANY PLANU:

- [KDL] - DROGA PUBLICZNA KLASY DROGI LOKALNEJ
- [KDD] - DROGA PUBLICZNA KLASY DROGI DOJAZDOWEJ



ZAŁĄCZNIK NR 11
DO UCHWAŁY NR XXV/123/13
RADY GMINY FIRLEJ
Z DNIA 17.04.2013 r.

BARAN KOLONIA: 14, 15



**ZMIANA MIEJSCOWEGO PLANU
ZAGOSPODAROWANIA PRZESTRZENNEGO
GMINY FIRLEJ**

SKALA 1 : 1 000

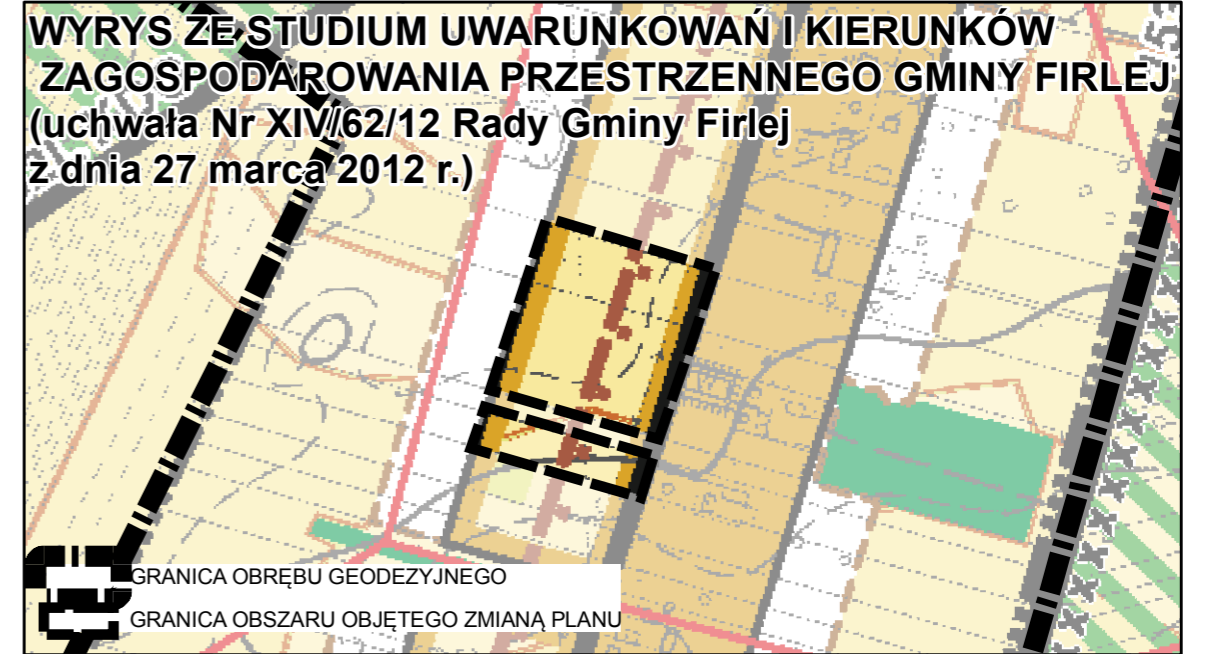
OZNACZENIA OBOWIAZUJĄCE:

- GRANICA OBSZARU OBJĘTEGO ZMIANĄ PLANU
 - LINIE ROZGRANICZAJĄCE TERENY O RÓŻNYM PRZEZNACZENIU
LUB RÓŻNYCH ZASADACH ZAGOSPODAROWANIA
 - NIEPRZEKACZALNE LINIE ZABUDOWY
- PRZEZNACZENIE TERENÓW:**
- TERENY UŻYTKOWANE ROLNICZO:
- MR - TERENY ZABUDOWY ZAGRODOWEJ
- TERENY KOMUNIKACJI:
- KDD - TERENY DRÓG PUBLICZNYCH KLASY DROGI DOJAZDOWEJ
(POSZERZENIE ISTNIEJĄCJ DROGI PUBLICZNEJ KLASY DOJAZDOWEJ NR 103663L)

OZNACZENIA INFORMACYJNE:

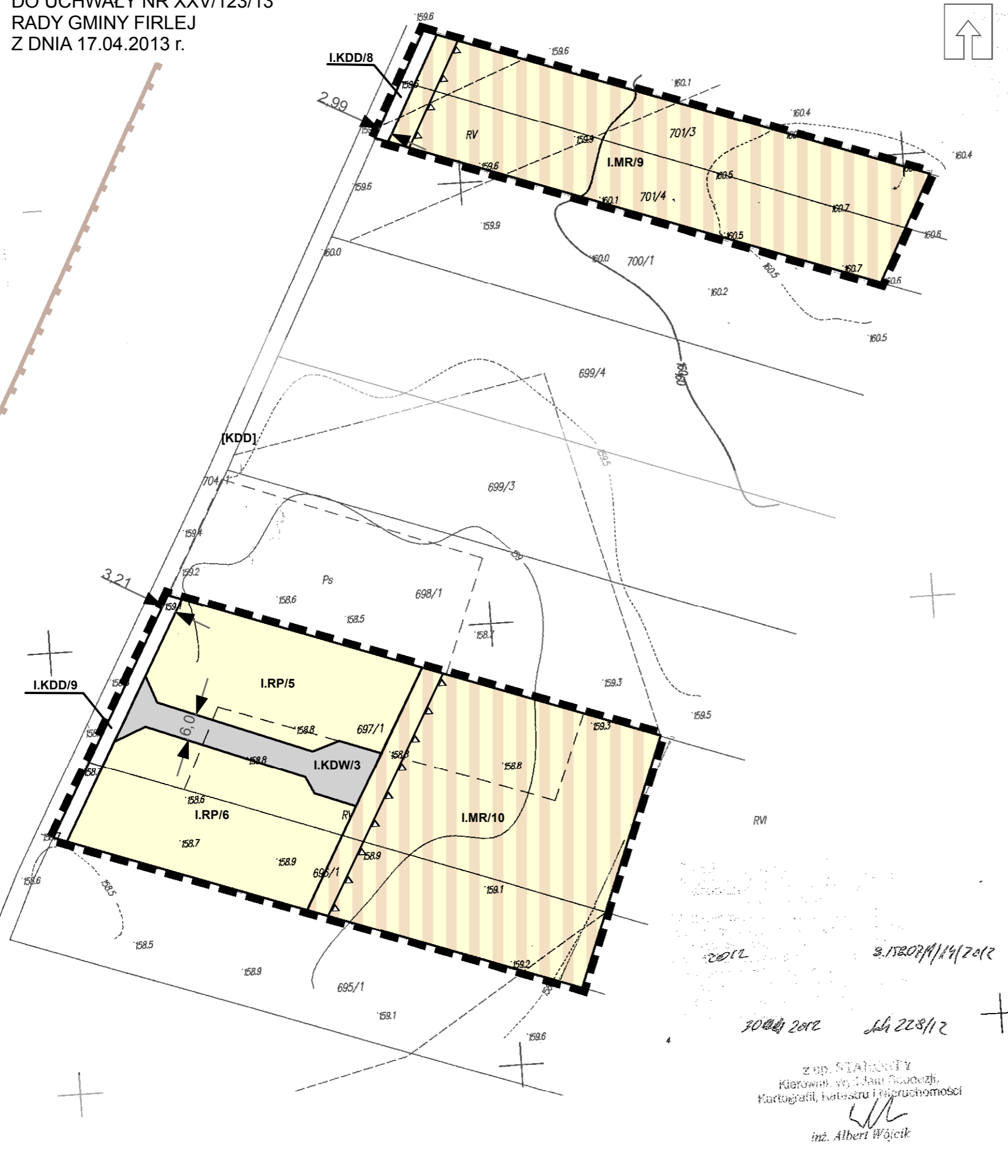
- OBSZARY CHRONIONE NA PODSTAWIE PRZEPISÓW ODREBNYCH:**
- OBSZARY LEŻĄ W GRANICACH OBSZARU GŁÓWNEGO ZBIORNIKA
WÓD PODZIEMNYCH GZWP 406
 - OBSZARY CZĘŚCIOWO LEŻĄ W GRANICACH OBSZARU ZŁOŻA PROGNOSTYCZNEGO
- GRANICA OBSZARU ZŁOŻA PROGNOSTYCZNEGO
- OZNACZENIA KLASY DROGI LEŻĄCEJ POZA OBSZAREM ZMIANY PLANU:**
- [KDD] - DROGA PUBLICZNA KLASY DROGI DOJAZDOWEJ

**WYRYS ZE STUDIUM UWARUNKOWAŃ I KIERUNKÓW
ZAGOSPODAROWANIA PRZESTRZENNEGO GMINY FIRLEJ
(uchwała Nr XIV/62/12 Rady Gminy Firlej
z dnia 27 marca 2012 r.)**



ZAŁĄCZNIK NR 12
DO UCHWAŁY NR XXV/123/13
RADY GMINY FIRLEJ
Z DNIA 17.04.2013 r.

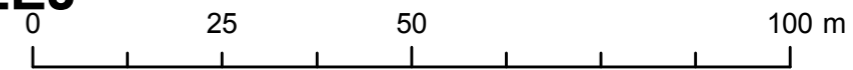
BARAN KOLONIA: 16, 17



z op. STACIŃSKI
Kierownik wydziału Geodezji,
Kartografii, Katastru i Nieruchomości
inż. Albert Wójcik

**ZMIANA MIEJSCOWEGO PLANU
ZAGOSPODAROWANIA PRZESTRZENNEGO
GMINY FIRLEJ**

SKALA 1 : 1 000



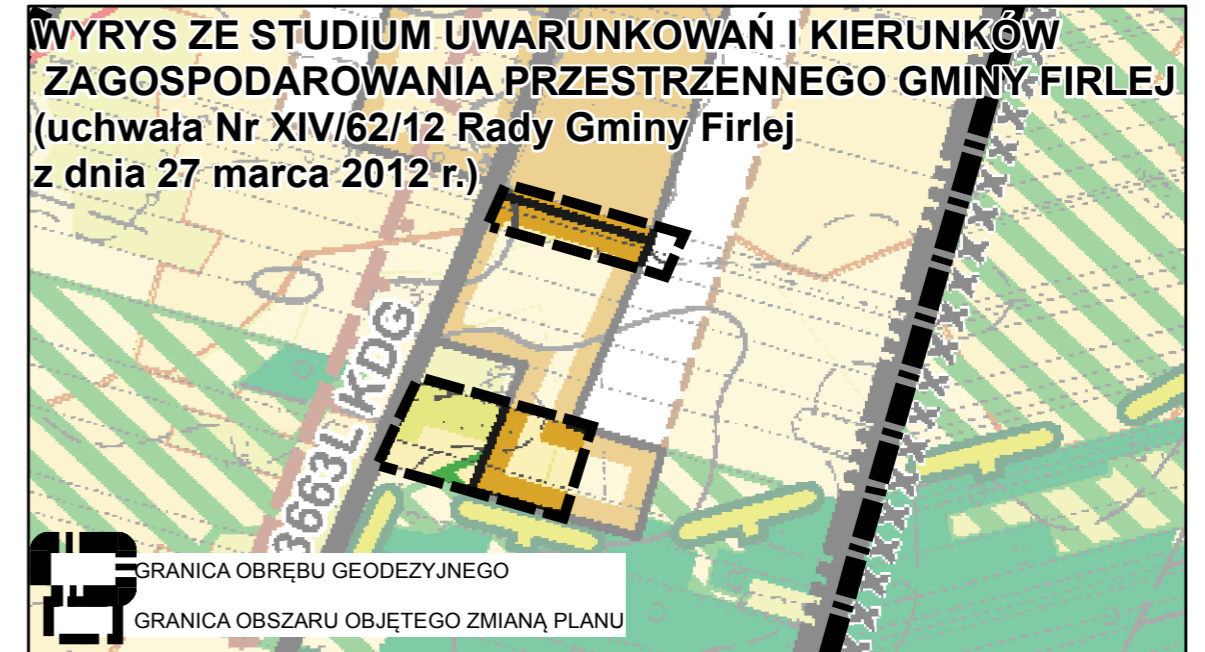
OZNACZENIA OBOWIĄZUJĄCE:

- GRANICA OBSZARU OBJĘTEGO ZMIANĄ PLANU
 - LINIE ROZGRANICZAJĄCE TERENY O RÓŻNYM PRZEZNACZENIU
LUB RÓŻNYCH ZASADACH ZAGOSPODAROWANIA
 - NIEPRZEKRACZALNE LINIE ZABUDOWY
- PRZEZNACZENIE TERENÓW:**
- TERENY UŻYTKOWANE ROLNICZO:
- MR - TERENY ZABUDOWY ZAGRODOWEJ
 - RP - TERENY ROLNICZE
- TERENY KOMUNIKACJI:
- KDD - TERENY DRÓG PUBLICZNYCH KLASY DROGI DOJAZDOWEJ
(POSZERZENIE ISTNIEJĄCEJ DROGI PUBLICZNEJ KLASY DOJAZDOWEJ NR 103663L)
 - KDW - TERENY DRÓG WEWNĘTRZNYCH

OZNACZENIA INFORMACYJNE:

- OBSZARY CHRONIONE NA PODSTAWIE PRZEPISÓW ODREBNYCH:**
- OBSZARY LEŻĄ W GRANICACH OBSZARU GŁÓWNEGO ZBIORNIKA WÓD
PODZIEMNYCH GZWP 406
 - OBSZARY LEŻĄ W GRANICACH OBSZARU ZŁOŻA PROGNOSTYCZNEGO
 - GRANICA OBSZARU ZŁOŻA PROGNOSTYCZNEGO
- OZNACZENIA KLASY DROGI LEŻĄCEJ POZA OBSZAREM ZMIANY PLANU:**
- [KDD] - DROGA PUBLICZNA KLASY DROGI LOKALNEJ

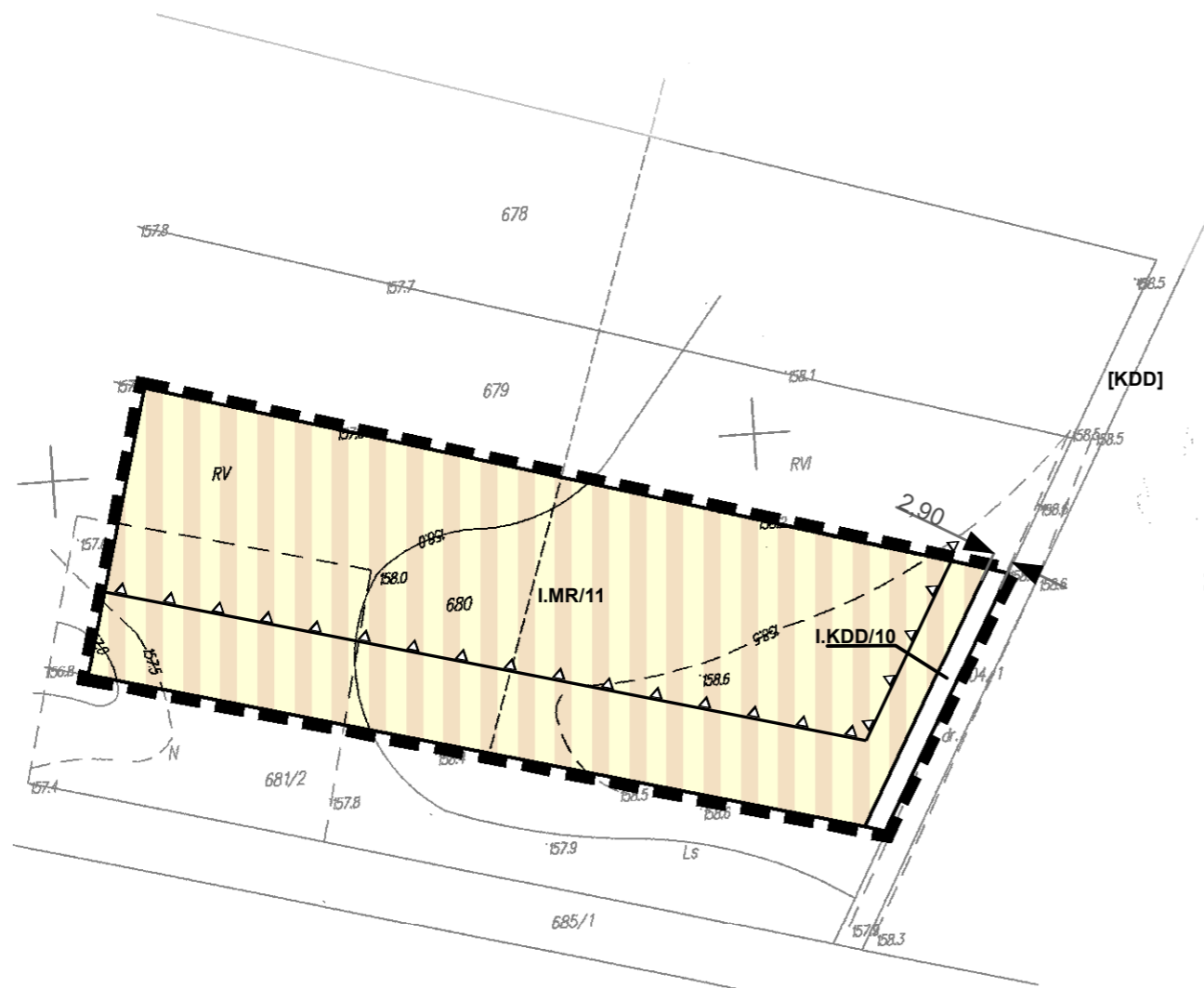
**WYRYS ZE STUDIUM UWARUNKOWAŃ I KIERUNKÓW
ZAGOSPODAROWANIA PRZESTRZENNEGO GMINY FIRLEJ
(uchwała Nr XIV/62/12 Rady Gminy Firlej
z dnia 27 marca 2012 r.)**



- GRANICA OBRĘBU GEODEZYJNEGO
- GRANICA OBSZARU OBJĘTEGO ZMIANĄ PLANU

ZAŁĄCZNIK NR 13
DO UCHWAŁY NR XXV/123/13
RADY GMINY FIRLEJ
Z DNIA 17.04.2013 r.

BARAN KOLONIA: 18



[Faint, mostly illegible text, likely a signature or official stamp]

z. sp. STAJOSZY
Kierownik Wydziału Geodezji,
Kartografii, Katastru inieruchomości

ZMIANA MIEJSCOWEGO PLANU ZAGOSPODAROWANIA PRZESTRZENNEGO GMINY FIRLEJ

SKALA 1 : 1 000

OZNACZENIA OBOWIĄZUJĄCE:

- GRANICA OBSZARU OBJĘTEGO ZMIANĄ PLANU
- LINIE ROZGRANICZAJĄCE TERENY O RÓŻNYM PRZEZNACZENIU
LUB RÓŻNYCH ZASADACH ZAGOSPODAROWANIA
- NIEPRZEKRACZALNE LINIE ZABUDOWY
- PRZEZNACZENIE TERENÓW:**
- TERENY UŻYTKOWANE ROLNICZO:
- MR - TERENY ZABUDOWY ZAGRODOWEJ
- TERENY KOMUNIKACJI:
- KDD - TERENY DRÓG PUBLICZNYCH KLASY DROGI DOJAZDOWEJ
(POSZERZENIE ISTNIEJĄCEJ DROGI PUBLICZNEJ KLASY DOJAZDOWEJ NR 103633L)

OZNACZENIA INFORMACYJNE:

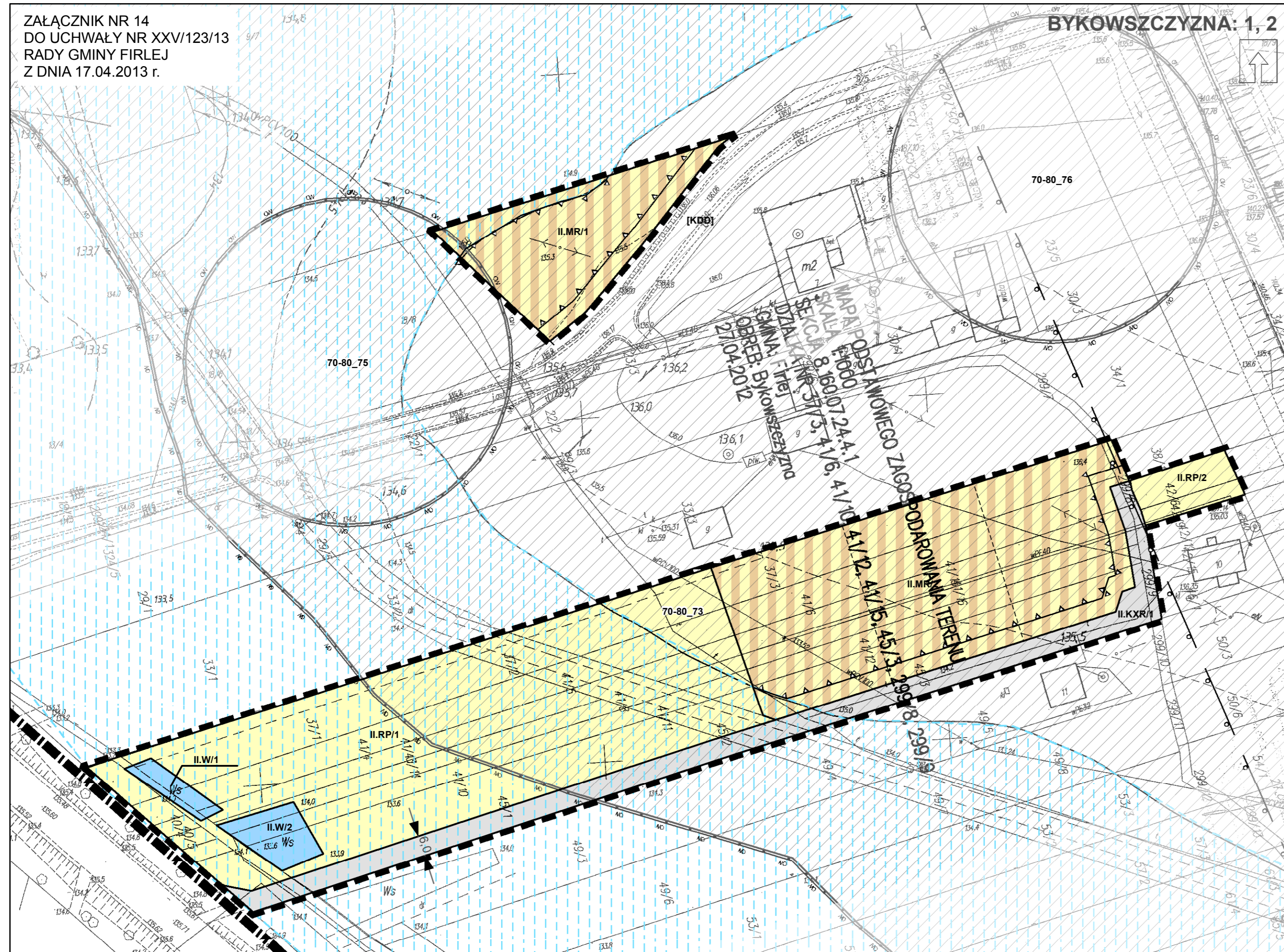
- GRANICA OBRĘBU GEODEZYJNEGO
- OBSZARY CHRONIONE NA PODSTAWIE PRZEPISÓW ODREBNYCH:**
- OBSZAR LEŻY W GRANICACH OBSZARU GŁÓWNEGO ZBIORNIKA
WÓD PODZIEMNYCH GZWP 406
- OZNACZENIA KLASY DROGI LEŻĄCEJ POZA OBSZAREM ZMIANY PLANU:**
- [KDL] - DROGA PUBLICZNA KLASY DROGI LOKALNEJ

WYRYS ZE STUDIUM UWARUNKOWAŃ I KIERUNKÓW ZAGOSPODAROWANIA PRZESTRZENNEGO GMINY FIRLEJ (uchwała Nr XIV/62/12 Rady Gminy Firlej z dnia 27 marca 2012 r.)



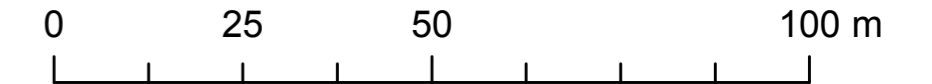
- GRANICA OBRĘBU GEODEZYJNEGO
- GRANICA OBSZARU OBJĘTEGO ZMIANĄ PLANU

ZAŁĄCZNIK NR 14
DO UCHWAŁY NR XXV/123/13
RADY GMINY FIRLEJ
Z DNIA 17.04.2013 r.



ZMIANA MIEJSCOWEGO PLANU ZAGOSPODAROWANIA PRZESTRZENNEGO GMINY FIRLEJ

SKALA 1 : 1 000



OZNACZENIA OBOWIAZUJĄCE:

- GRANICA OBRĘBU GEODEZYJNEGO
- GRANICA OBSZARU OBJĘTEGO ZMIANĄ PLANU
- LINIE ROZGRANICZAJĄCE TERENY O RÓŻNYM PRZEZNACZENIU LUB RÓŻNYCH ZASADACH ZAGOSPODAROWANIA
- NIEPRZEKRACZALNE LINIE ZABUDOWY

PRZEZNACZENIE TERENÓW:

TERENY ZIELENI I WÓD:

- W - TERENY WÓD OTWARTYCH

TERENY UŻYTKOWANE ROLNICZO:

- MR - TERENY ZABUDOWY ZAGRODOWEJ
- RP - TERENY UPRAW POŁOWYCH
- KXR - TERENY DRÓG DOJAZDOWYCH DO GRUNTÓW ROLNYCH

OBSZARY CHRONIONE PLANEM:

- STANOWISKA ARCHEOLOGICZNE UJĘTE W WOJEWÓDZKIEJ EWIDENCJI ZABYTKÓW ARCHEOLOGICZNYCH
- STREFA OCHRONY KONSERWATORSKIEJ ZABYTKÓW ARCHEOLOGICZNYCH "OW"

OZNACZENIA INFORMACYJNE:

- PROPONOWANY PODZIAŁ NA DZIAŁKI BUDOWLANE

OBSZARY CHRONIONE NA PODSTAWIE PRZEPISÓW ODREBNYCH:

- OBSZARY SZCZEGÓLNEGO ZAGROŻENIA POWODZIOWEGO

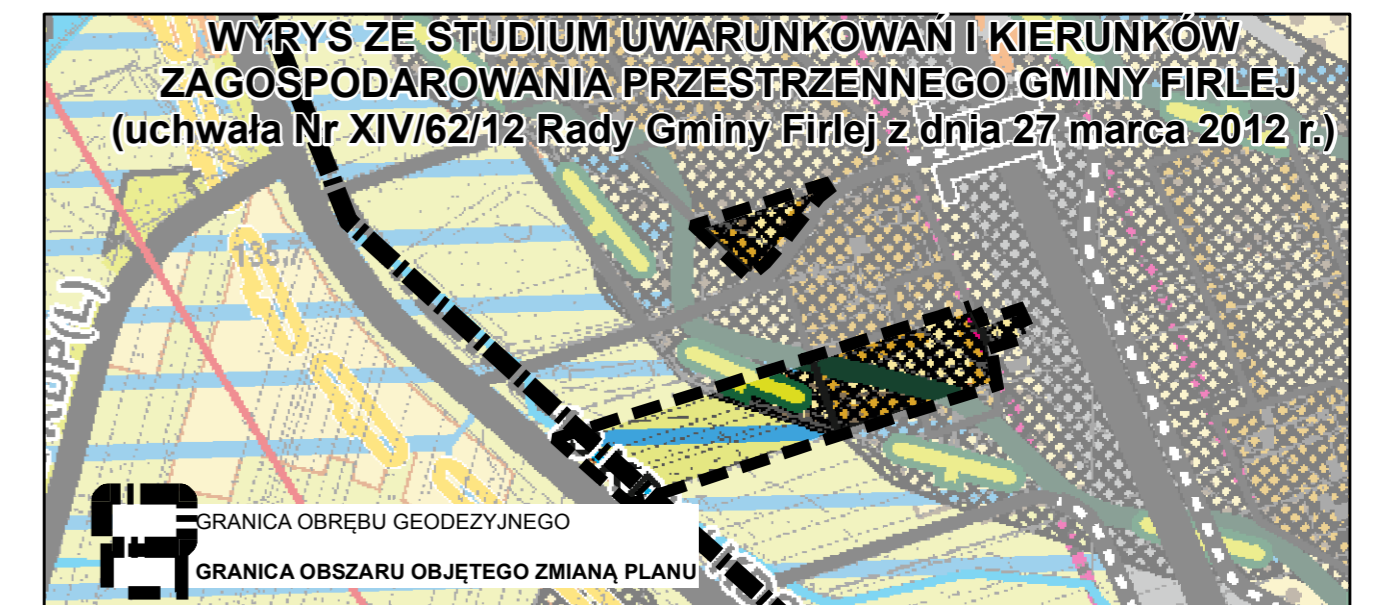
OBSZAR LEŻY W GRANICACH OBSZARU GŁÓWNEGO ZBIORNIKA WÓD PODZIEMNYCH GZWP 406

GRANICE STREF OCHRONNYCH LUB UCIAŹLIWOŚCI:

- GRANICA STREFY PONADNORMATYWNEGO ODDZIAŁYWANIA DROGI EKSPRESOWEJ S19
(PROGNOZOWANA IZOFONA 50dB W PORZE NOCNEJ W 2030R.)

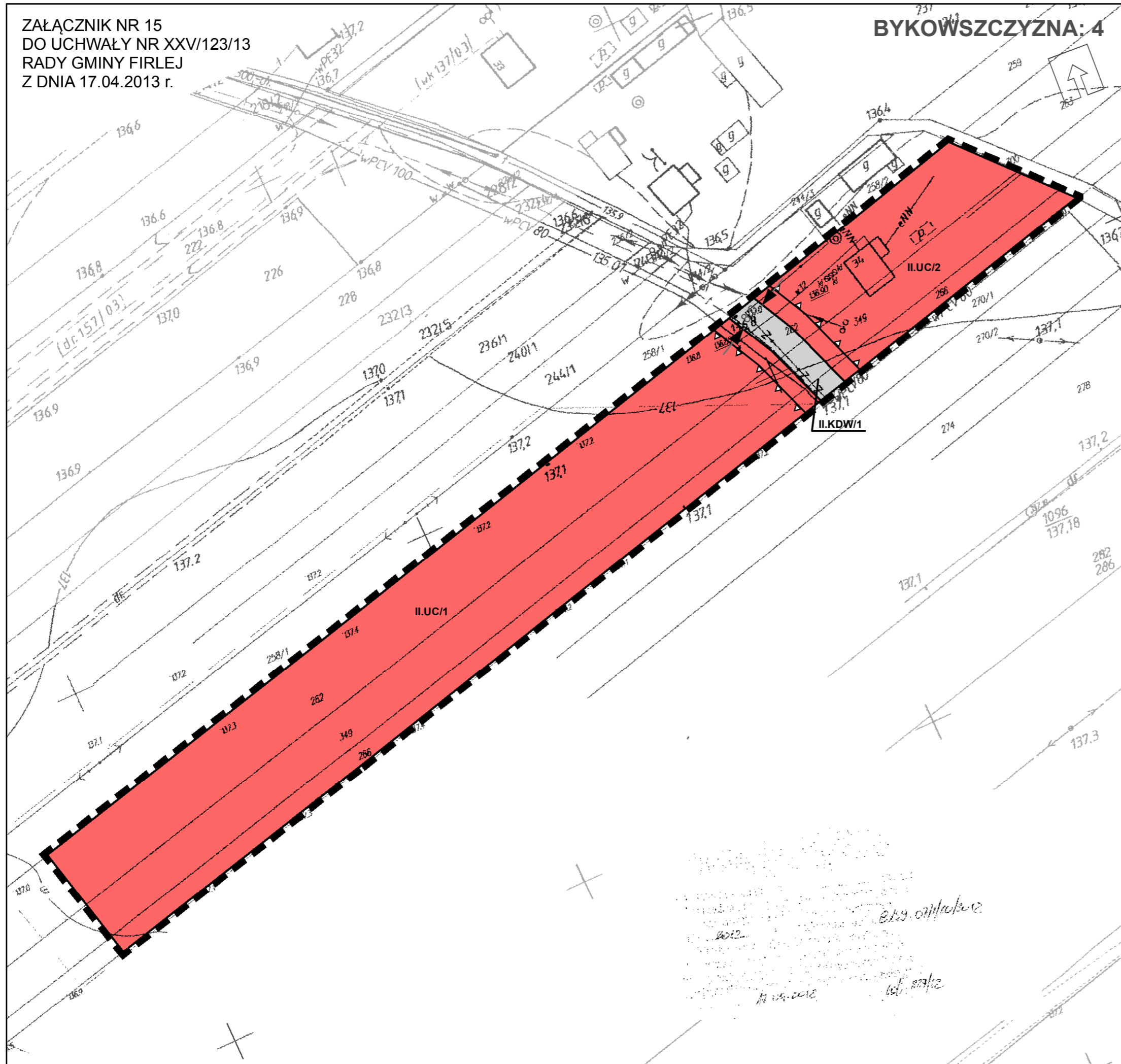
OZNACZENIA KLASY DROGI LEŻĄCEJ POZA OBSZAREM ZMIANY PLANU:

- [KDD] - DROGA PUBLICZNA KLASY DROGI DOJAZDOWEJ



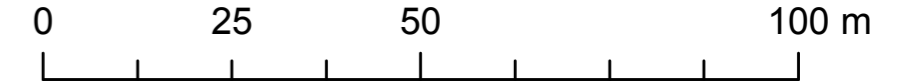
ZAŁĄCZNIK NR 15
DO UCHWAŁY NR XXV/123/13
RADY GMINY FIRLEJ
Z DNIA 17.04.2013 r.

BYKÓWSZCZYŻNA: 4






ZMIANA MIEJSCOWEGO PLANU ZAGOSPODAROWANIA PRZESTRZENNEGO GMINY FIRLEJ



SKALA 1 : 1 000



OZNACZENIA OBOWIAZUJĄCE:

-  GRANICA OBSZARU OBJĘTEGO ZMIANĄ PLANU
-  LINIE ROZGRANICZAJĄCE TERENY O RÓŻNYM PRZEZNACZENIU LUB RÓŻNYCH ZASADACH ZAGOSPODAROWANIA
-  NIEPRZEKRACZALNE LINIE ZABUDOWY

PRZEZNACZENIE TERENÓW:

- TERENY ZABUDOWY:
-  UC - TERENY ZABUDOWY USŁUG KOMERCYJNYCH
- TERENY KOMUNIKACJI:
-  KDW - TERENY DRÓG WEWNĘTRZNYCH

OZNACZENIA INFORMACYJNE:

OBSZARY CHRONIONE NA PODSTAWIE PRZEPISÓW ODREBNYCH:

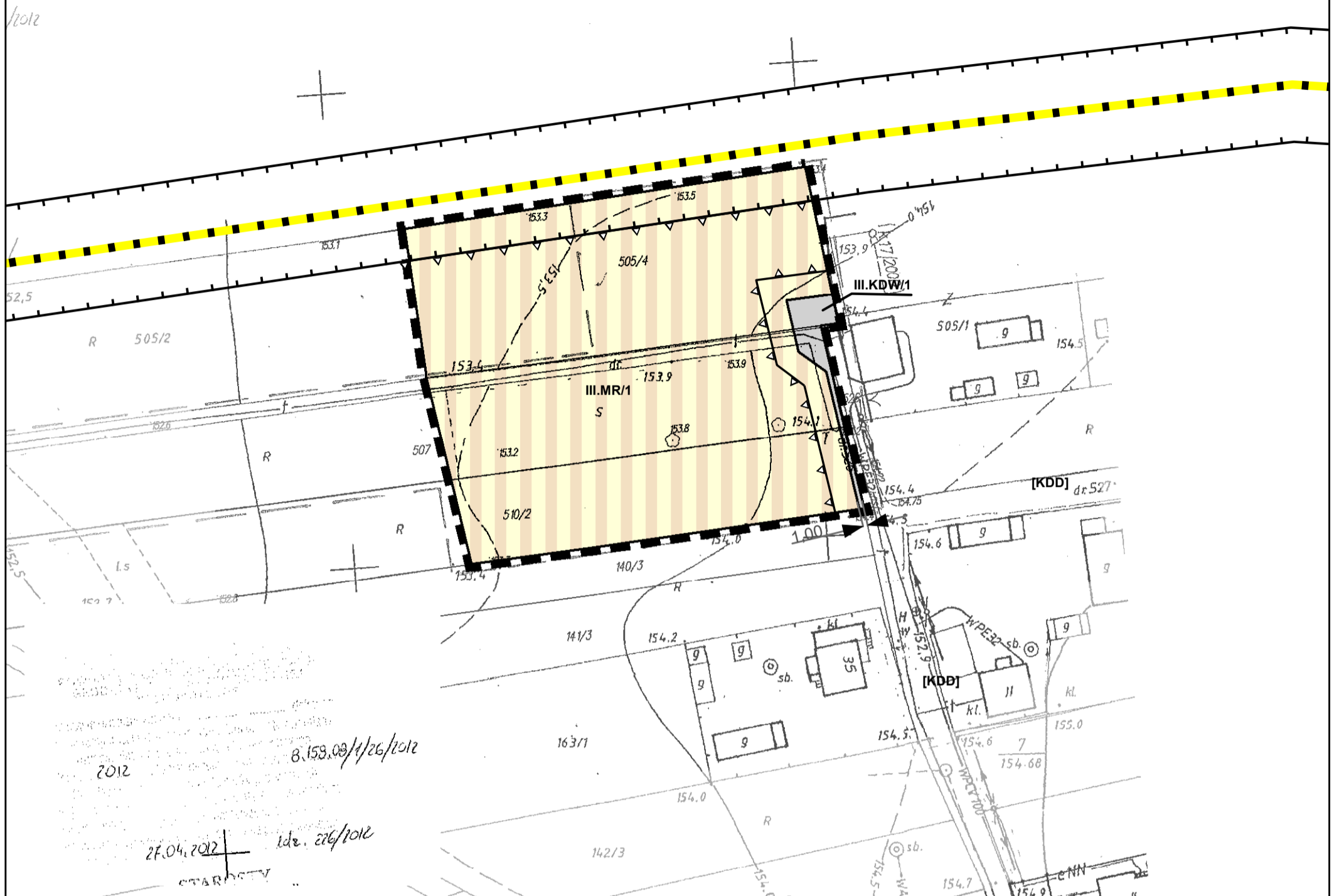
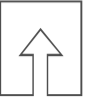
OBSZAR LEŻY W GRANICACH OBSZARU GŁÓWNEGO ZBIORNIKA WÓD PODZIEMNYCH GZWP 406

WYRYS ZE STUDIUM UWARUNKOWAŃ I KIERUNKÓW ZAGOSPODAROWANIA PRZESTRZENNEGO GMINY FIRLEJ (uchwała Nr XIV/62/12 Rady Gminy Firlej z dnia 27 marca 2012 r.)



ZAŁĄCZNIK NR 16
DO UCHWAŁY NR XXV/123/13
RADY GMINY FIRLEJ
Z DNIA 17.04.2013 r.

CZERWONKA GOZDÓW: 1



ZMIANA MIEJSCOWEGO PLANU ZAGOSPODAROWANIA PRZESTRZENNEGO GMINY FIRLEJ

SKALA 1 : 1 000

0 25 50 100 m

OZNACZENIA OBOWIAZUJĄCE:

GRANICA OBSZARU OBJĘTEGO ZMIANĄ PLANU

LINIE ROZGRANICZAJĄCE TERENY O RÓŻNYM PRZEZNACZENIU

LUB RÓŻNYCH ZASADACH ZAGOSPODAROWANIA

NIEPRZEKRACZALNE LINIE ZABUDOWY

PRZEZNACZENIE TERENÓW:

TERENY UŻYTKOWANE ROLNICZO:

MR - TERENY ZABUDOWY ZAGRODOWEJ

TERENY KOMUNIKACJI:

KDW - TERENY DRÓG WEWNĘTRZNYCH (POSZERZENIE ISTNIEJĄCEJ DROGI WEWNĘTRZNEJ)

OZNACZENIA INFORMACYJNE:

OBSZARY CHRONIONE NA PODSTAWIE PRZEPISÓW ODREBYNYCH:

OBSZAR LEŻY W GRANICACH OBSZARU GŁÓWNEGO ZBIORNIKA WÓD PODZIEMNYCH

GZWP 406

OBSZAR LEŻY W GRANICACH OBSZARU ZŁOŻA PROGNOSTYCZNEGO

INFRASTRUKTURA TECHNICZNA:

PROJEKTOWANY GAZOCIĄG MAGISTRALNY WYSOKIEGO CIŚNIENIA

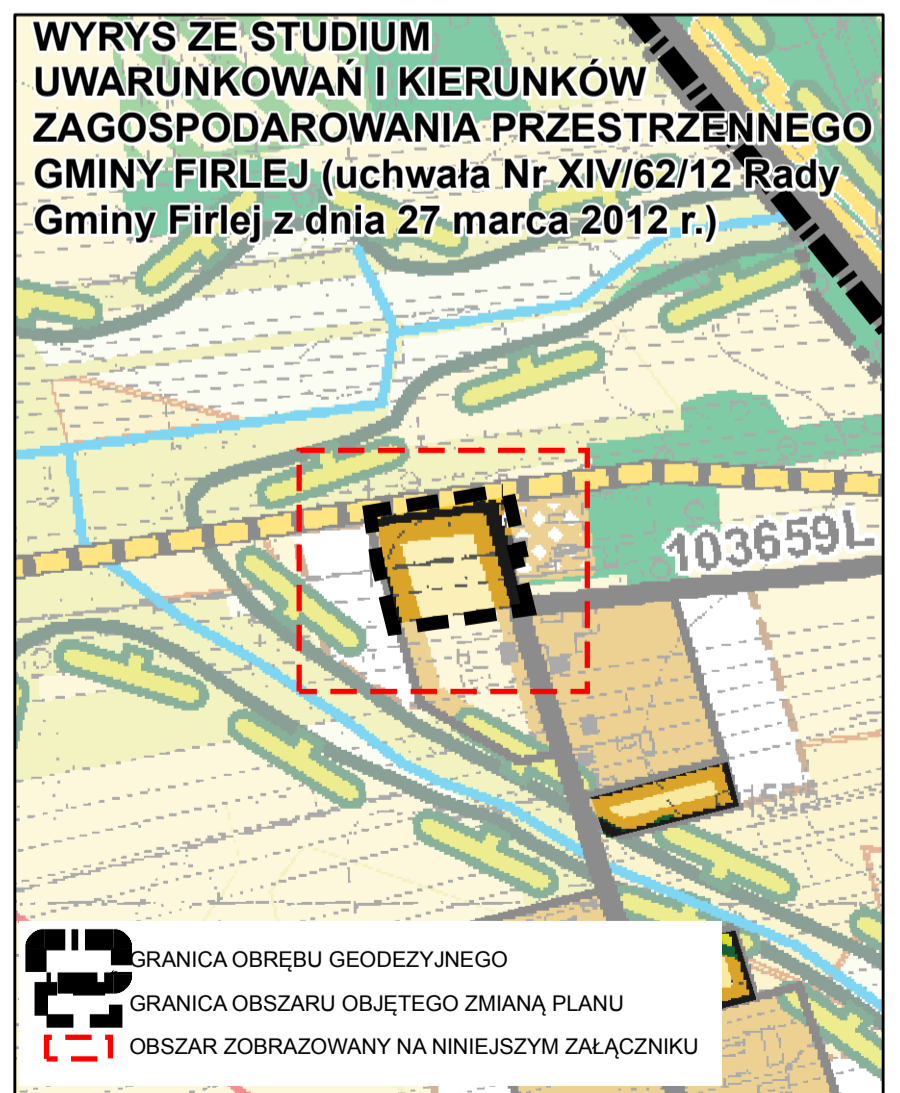
GRANICE STREF OCHRONNYCH LUB UCIAŻLIWOŚCI :

GRANICA STREF OCHRONNYCH OD PROJEKTOWANEGO GAZOCIĄGU WYSOKIEGO CIŚNIENIA

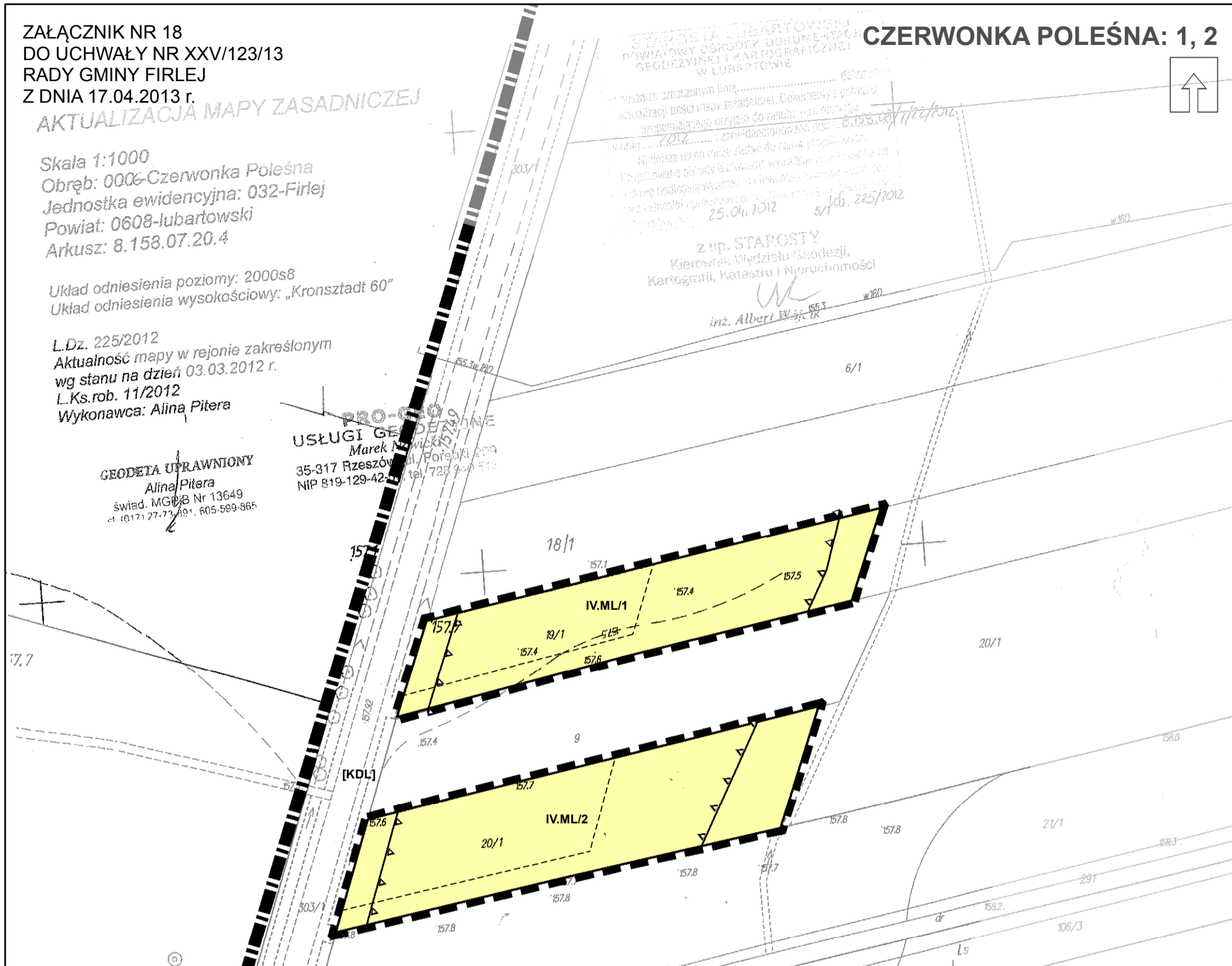
OZNACZENIA KLASY DROGI LEŻĄCEJ POZA OBSZAREM ZMIANY PLANU:

[KDD] - DROGA PUBLICZNA KLASY DROGI DOJAZDOWEJ

WYRYS ZE STUDIUM
UWARUNKOWAŃ I KIERUNKÓW
ZAGOSPODAROWANIA PRZESTRZENNEGO
GMINY FIRLEJ (uchwała Nr XIV/62/12 Rady
Gminy Firlej z dnia 27 marca 2012 r.)







ZMIANA MIEJSCOWEGO PLANU ZAGOSPODAROWANIA PRZESTRZENNEGO GMINY FIRLEJ

SKALA 1 : 1 000

OZNACZENIA OBOWIĄZUJĄCE:

- GRANICA OBSZARU OBJĘTEGO ZMIANĄ PLANU
- LINIE ROZGRANICZAJĄCE TERENY O RÓŻNYM PRZEZNACZENIU LUB RÓŻNYCH ZASADACH ZAGOSPODAROWANIA
- NIEPRZEKRACZALNE LINIE ZABUDOWY

PRZEZNACZENIE TERENÓW:

TERENY ZABUDOWY:

- ML - TERENY ZABUDOWY REKREACJI INDYWIDUALNEJ

OZNACZENIA INFORMACYJNE:

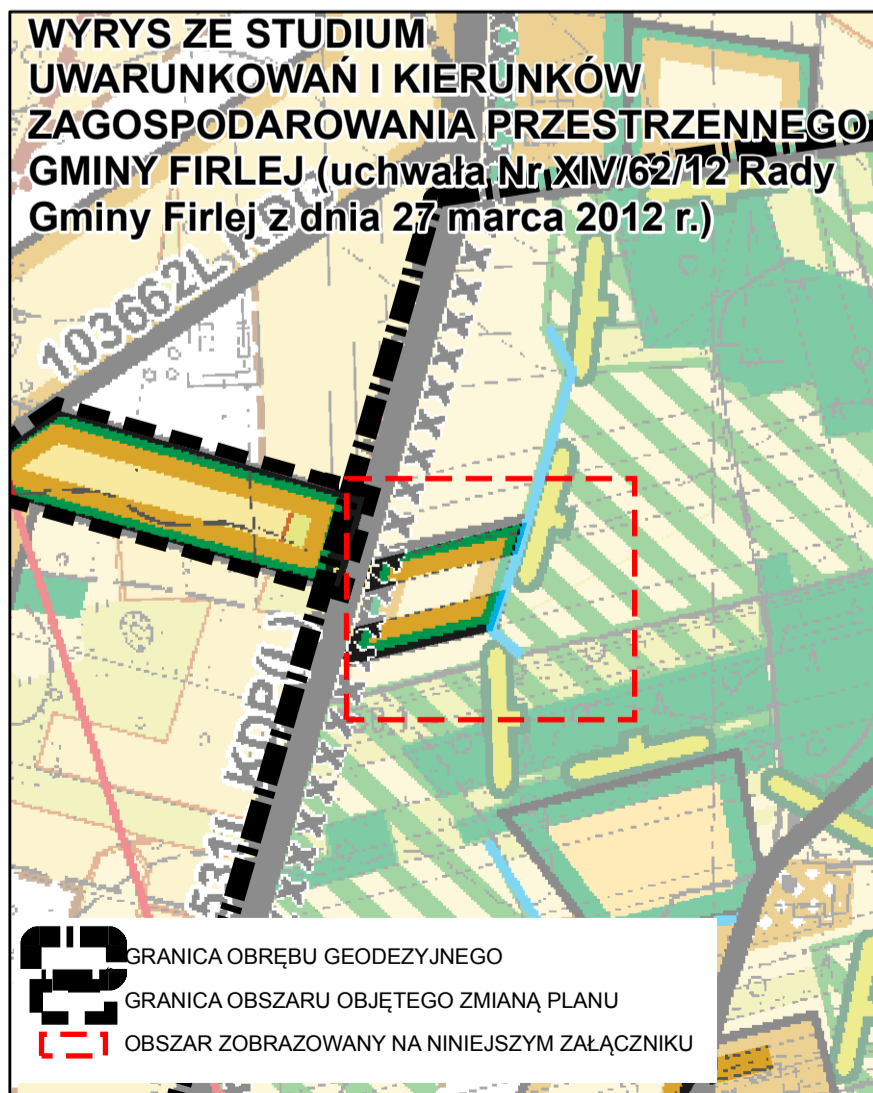
- GRANICA OBRĘBU GEODEZYJNEGO
- PROPONOWANY PODZIAŁ NA DZIAŁKI BUDOWLANE

OBSZARY CHRONIONE NA PODSTAWIE PRZEPISÓW ODREBNYCH:

- OBSZARY LEŻĄ W GRANICACH OBSZARU GŁÓWNEGO ZBIORNIKA WÓD PODZIEMNYCH GZWP 406
- OBSZARY LEŻĄ W GRANICACH OBSZARU ZŁOŻA PROGNOSTYCZNEGO

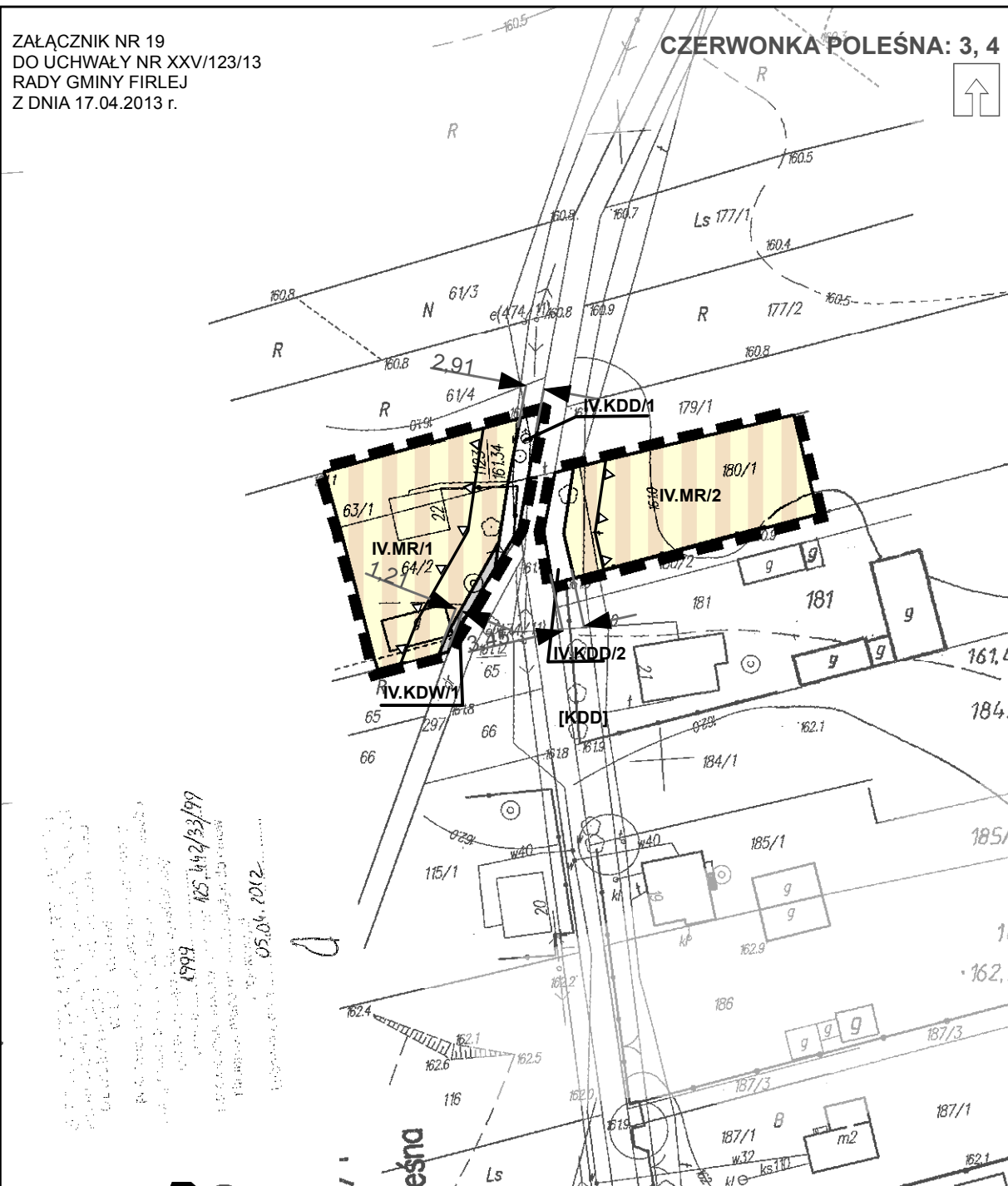
OZNACZENIA KLASY DROGI LEŻĄCEJ POZA OBSZAREM ZMIANY PLANU:

- [KDL] - DROGA PUBLICZNA KLASY DROGI LOKALNEJ



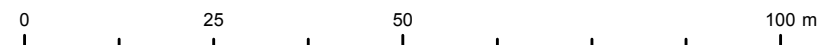
ZAŁĄCZNIK NR 19
DO UCHWAŁY NR XXV/123/13
RADY GMINY FIRLEJ
Z DNIA 17.04.2013 r.

CZERWONKA POLEŚNA: 3, 4



ZMIANA MIEJSCOWEGO PLANU ZAGOSPODAROWANIA PRZESTRZENNEGO GMINY FIRLEJ

SKALA 1 : 1 000



OZNACZENIA OBOWIAZUJĄCE:

- GRANICA OBSZARU OBJĘTEGO ZMIANĄ PLANU
- LINIE ROZGRANICZAJĄCE TERENY O RÓŻNYM PRZEZNACZENIU
LUB RÓŻNYCH ZASADACH ZAGOSPODAROWANIA

NIEPRZEKRACZALNE LINIE ZABUDOWY

PRZEZNACZENIE TERENÓW:

TERENY UŻYTKOWANE ROLNICZO:

MR - TERENY ZABUDOWY ZAGRODOWEJ

TERENY KOMUNIKACJI:

KDD - TERENY DRÓG PUBLICZNYCH KLASY DROGI DOJAZDOWEJ
(POSZERZENIE ISTNIEJĄCEJ DROGI PUBLICZNEJ KLASY DOJAZDOWEJ NR 1035660L)

KDW - TERENY DRÓG WEWNĘTRZNYCH

OZNACZENIA INFORMACYJNE:

OBSZARY CHRONIONE NA PODSTAWIE PRZEPISÓW ODREBNYCH:

OBSZARY LEŻĄ W GRANICACH OBSZARU GŁÓWNEGO ZBIORNIKA WÓD PODZIEMNYCH GZWP 406

OBSZARY LEŻĄ W GRANICACH OBSZARU ZŁOŻA PROGNOSTYCZNEGO

OZNACZENIA KLASY DROGI LEŻĄCEJ POZA OBSZAREM ZMIANY PLANU:

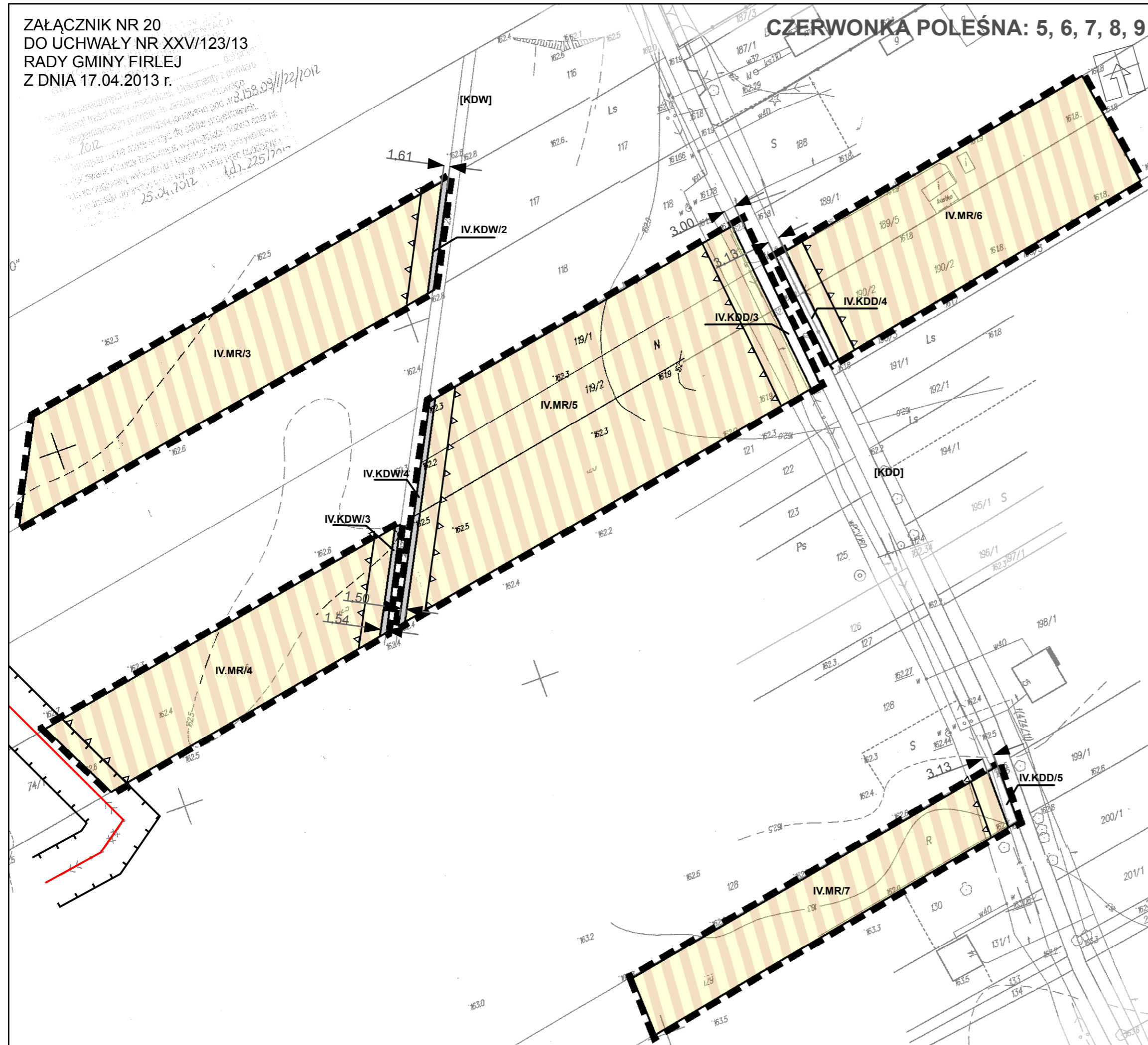
[KDD] - DROGA PUBLICZNA KLASY DROGI DOJAZDOWEJ



GRANICA OBSZARU OBJĘTEGO ZMIANĄ PLANU

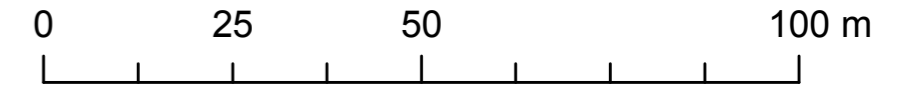
ZAŁĄCZNIK NR 20
DO UCHWAŁY NR XXV/123/13
RADY GMINY FIRLEJ
Z DNIA 17.04.2013 r.

CZERWONKA POLEŚNA: 5, 6, 7, 8, 9



**ZMIANA MIEJSCOWEGO PLANU
ZAGOSPODAROWANIA PRZESTRZENNEGO
GMINY FIRLEJ**

SKALA 1 : 1 000



OZNACZENIA OBOWIAZUJĄCE:

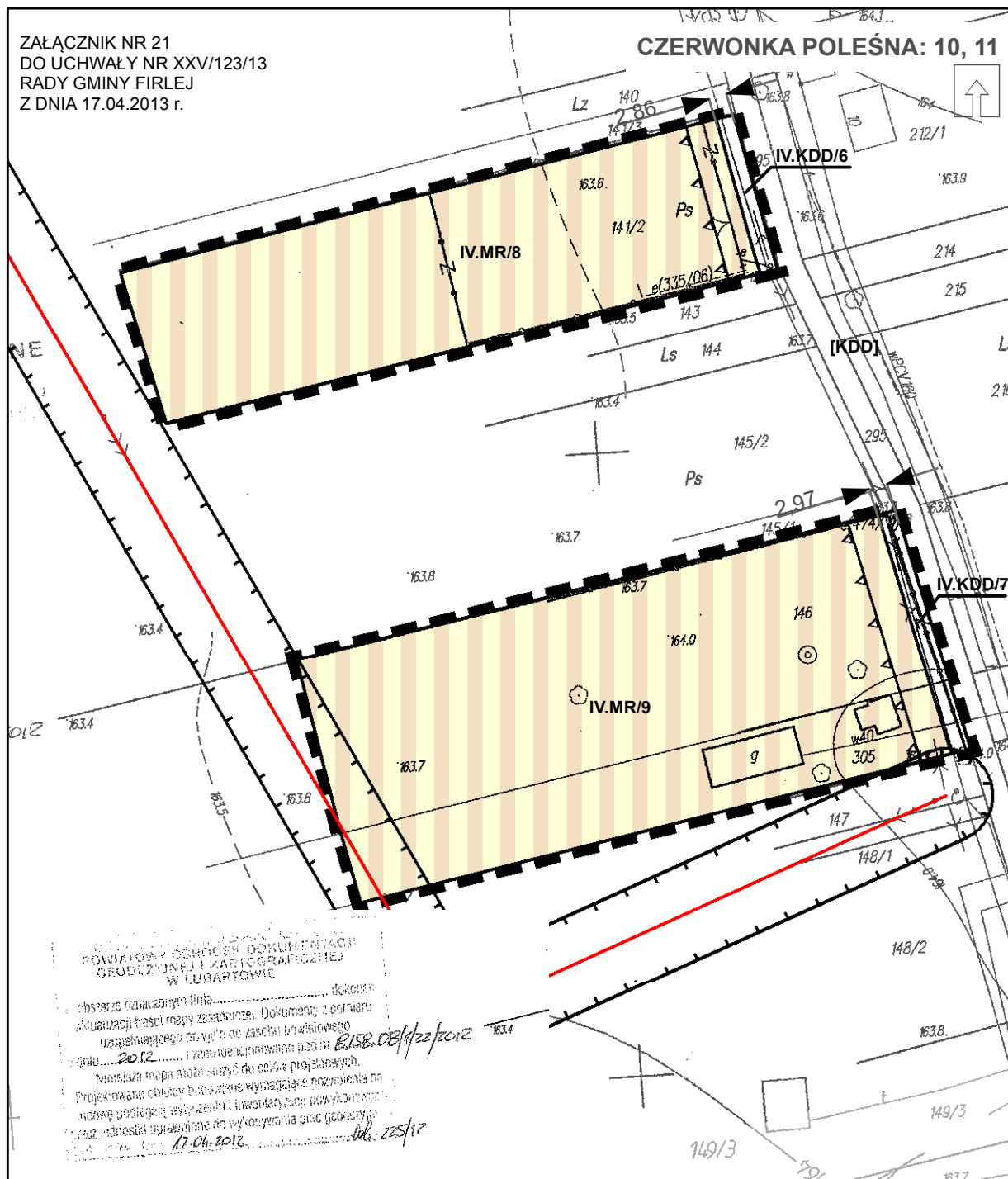
- GRANICA OBSZARU OBJĘTEGO ZMIANĄ PLANU
- LINIE ROZGRANICZAJĄCE TERENY O RÓŻNYM PRZEZNACZENIU
LUB RÓŻNYCH ZASADACH ZAGOSPODAROWANIA
- NIEPRZEKRACZALNE LINIE ZABUDOWY
- PRZEZNACZENIE TERENÓW:**
- TERENY UŻYTKOWANE ROLNICZO:**
- MR - TERENY ZABUDOWY ZAGRODOWEJ
- TERENY KOMUNIKACJI:**
- KDD - TERENY DRÓG PUBLICZNYCH KLASY DROGI DOJAZDOWEJ
(POSZERZENIE ISTNIEJĄCEJ DROGI PUBLICZNEJ KLASY DOJAZDOWEJ NR 103660L)
- KDW - TERENY DRÓG WEWNĘTRZNYCH
(POSZERZENIE ISTNIEJĄCEJ DROGI WEWNĘTRZNEJ)

OZNACZENIA INFORMACYJNE:

- OBSZARY CHRONIONE NA PODSTAWIE PRZEPISÓW ODREBNYCH:**
- OBSZARY LEŻĄ W GRANICACH OBSZARU GŁÓWNEGO ZBIORNIKA WÓD PODZIEMNYCH GZWP 406
- OBSZARY LEŻĄ W GRANICACH OBSZARU ZŁOŻA PROGNOSTYCZNEGO
- INFRASTRUKTURA TECHNICZNA:**
- ISTNIEJĄCE NAPONIETRZNE LINIE ELEKTROENERGETYCZNE ŚREDNIEGO NAPIĘCIA 15 KV
- GRANICE STREF OCHRONNYCH LUB UCIAŻLIWOŚCI :**
- GRANICA STREF OCHRONNYCH OD NAPONIETRZNYCH SIECI ENERGETYCZNYCH
- OZNACZENIA KLASY DROGI LEŻĄCEJ POZA OBSZAREM ZMIANY PLANU:**
- [KDD] - DROGA PUBLICZNA KLASY DROGI DOJAZDOWEJ
- [KDW] - DROGA WEWNĘTRZNA

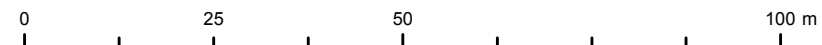
**WYRYS ZE STUDIUM UWARUNKOWAŃ I KIERUNKÓW
ZAGOSPODAROWANIA PRZESTRZENNEGO GMINY FIRLEJ
(uchwała Nr XIV/62/12 Rady Gminy Firlej z dnia 27 marca 2012 r.)**





ZMIANA MIEJSCOWEGO PLANU ZAGOSPODAROWANIA PRZESTRZENNEGO GMINY FIRLEJ

SKALA 1 : 1 000



OZNACZENIA OBOWIAZUJĄCE:

- GRANICA OBSZARU OBJĘTEGO ZMIANĄ PLANU
- LINIE ROZGRANICZAJĄCE TERENY O RÓŻNYM PRZEZNACZENIU
LUB RÓŻNYCH ZASADACH ZAGOSPODAROWANIA

NIEPRZEKRACZALNE LINIE ZABUDOWY

PRZEZNACZENIE TERENÓW:

- TERENY UŻYTKOWANE ROLNICZO:
- MR - TERENY ZABUDOWY ZAGRODOWEJ
- TERENY KOMUNIKACJI:
- KDD - TERENY DRÓG PUBLICZNYCH KLASY DROGI DOJAZDOWEJ
(POSZERZENIE ISTNIEJĄCEJ DROGI PUBLICZNEJ KLASY DOJAZDOWEJ NR 103660L)

OZNACZENIA INFORMACYJNE:

- OBSZARY CHRONIONE NA PODSTAWIE PRZEPISÓW ODREBNYCH:**
- OBSZARY LEŻĄ W GRANICACH OBSZARU GŁÓWNEGO ZBIORNIKA WÓD PODZIEMNYCH GZWP 406
 - OBSZARY LEŻĄ W GRANICACH OBSZARU ZŁOŻA PROGNOSTYCZNEGO

INFRASTRUKTURA TECHNICZNA:

ISTNIEJĄCE NAPOWIETRZNE LINIE ELEKTROENERGETYCZNE ŚREDNIEGO NAPIĘCIA 15 KV

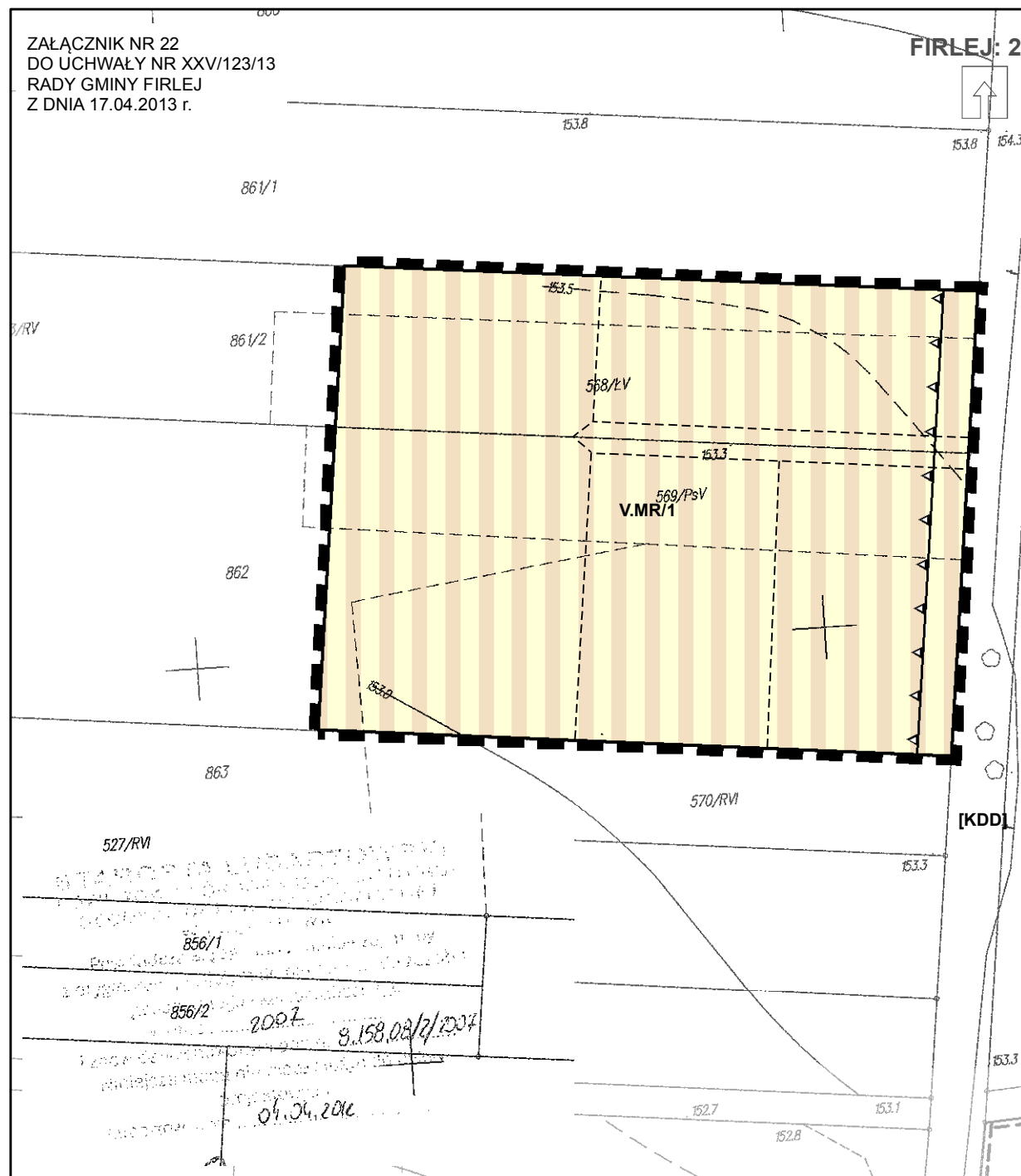
GRANICE STREF OCHRONNYCH LUB UCIAŻLIWOŚCI :

GRANICA STREF OCHRONNYCH OD NAPOWIETRZNYCH SIECI ENERGETYCZNYCH

OZNACZENIA KLASY DROGI LEŻĄCEJ POZA OBSZAREM ZMIANY PLANU:

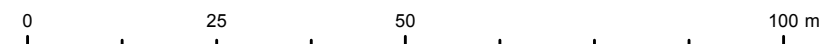
[KDD] - DROGA PUBLICZNA KLASY DROGI DOJAZDOWEJ





ZMIANA MIEJSCOWEGO PLANU ZAGOSPODAROWANIA PRZESTRZENNEGO GMINY FIRLEJ

SKALA 1 : 1 000



OZNACZENIA OBOWIAZUJĄCE:

- GRANICA OBSZARU OBJĘTEGO ZMIANĄ PLANU
- LINIE ROZGRANICZAJĄCE TERENY O RÓŻNYM PRZEZNACZENIU
LUB RÓŻNYCH ZASADACH ZAGOSPODAROWANIA
- NIEPRZEKRACZALNE LINIE ZABUDOWY

PRZEZNACZENIE TERENÓW:

TERENY UŻYTKOWANE ROLNICZO:

- MR - TERENY ZABUDOWY ZAGRODOWEJ

OZNACZENIA INFORMACYJNE:

- PROPONOWANY PODZIAŁ NA DZIAŁKI BUDOWLANE

OBSZARY CHRONIONE NA PODSTAWIE PRZEPISÓW ODREBNYCH:

OBSZAR LEŻY W GRANICACH OBSZARU GŁÓWNEGO ZBIORNIKA

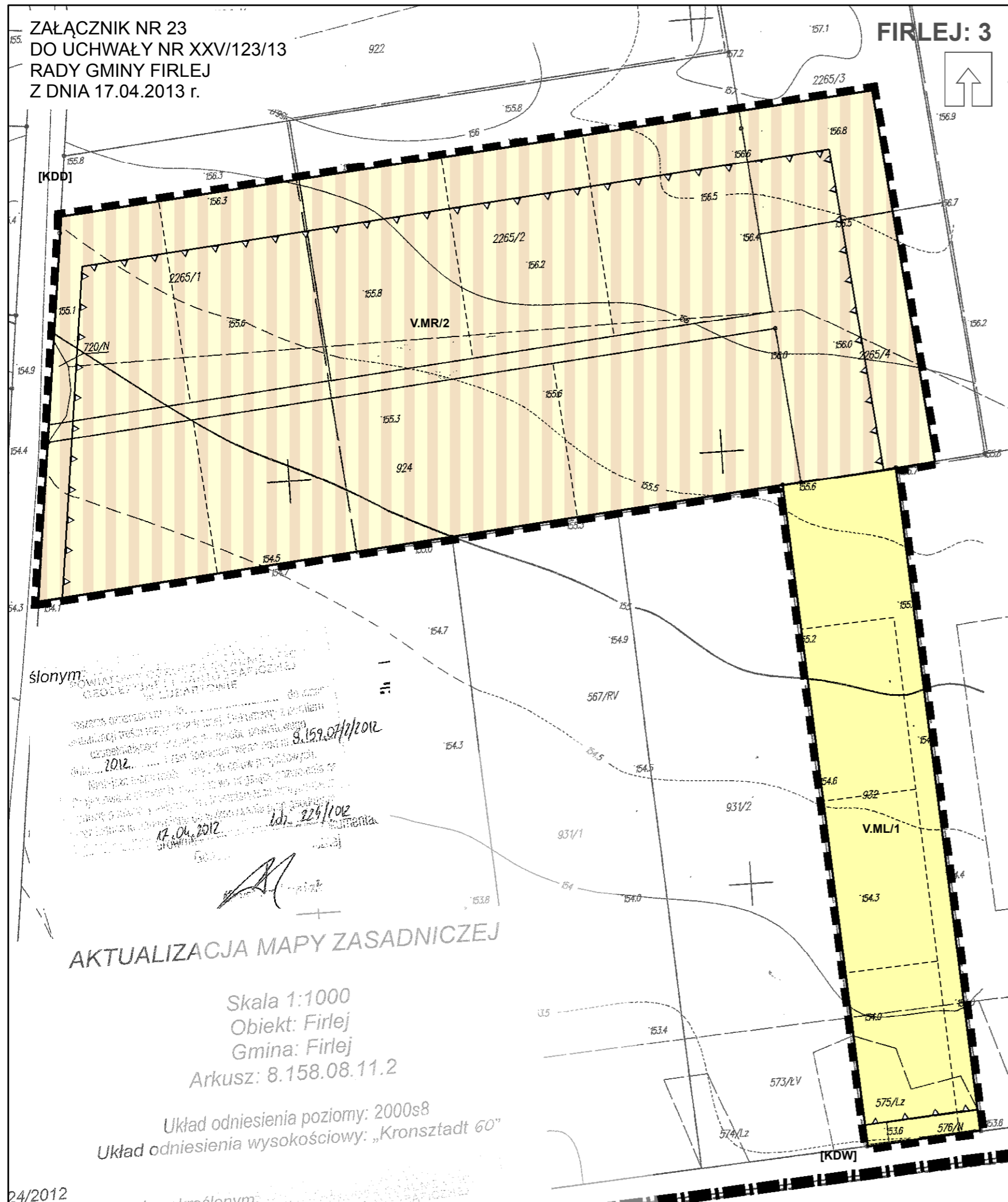
WÓD PODZIEMNYCH GZWP 406

OBSZAR LEŻY W GRANICACH OBSZARU ZŁOŻA PROGNOSTYCZNEGO

OZNACZENIA KLASY DROGI LEŻĄCEJ POZA OBSZAREM ZMIANY PLANU:

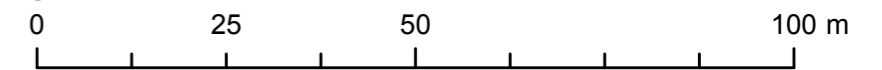
[KDD] - DROGA PUBLICZNA KLASY DROGI DOJAZDOWEJ





ZMIANA MIEJSCOWEGO PLANU ZAGOSPODAROWANIA PRZESTRZENNEGO GMINY FIRLEJ

SKALA 1 : 1 000



OZNACZENIA OBOWIAZUJĄCE:

- GRANICA OBSZARU OBJĘTEGO ZMIANĄ PLANU
- LINIE ROZGRANICZAJĄCE TERENY O RÓŻNYM PRZEZNACZENIU
LUB RÓŻNYCH ZASADACH ZAGOSPODAROWANIA
- NIEPRZEKRACZALNE LINIE ZABUDOWY

PRZEZNACZENIE TERENÓW:

TERENY ZABUDOWY:

ML - TERENY ZABUDOWY REKREACJI INDYWIDUALNEJ

TERENY UŻYTKOWANE ROLNICZO:

MR - TERENY ZABUDOWY ZAGRODOWEJ

OZNACZENIA INFORMACYJNE:

- GRANICA OBRĘBU GEODEZYJNEGO
- PROPONOWANY PODZIAŁ NA DZIAŁKI BUDOWLANE

OBSZARY CHRONIONE NA PODSTAWIE PRZEPISÓW ODREBNYCH:

OBSZAR LEŻY W GRANICACH OBSZARU GŁÓWNEGO ZBIORNIKA
WÓD PODZIEMNYCH GZWP 406

OBSZAR LEŻY W GRANICY OBSZARU ZŁOŻA PROGNOSTYCZNEGO

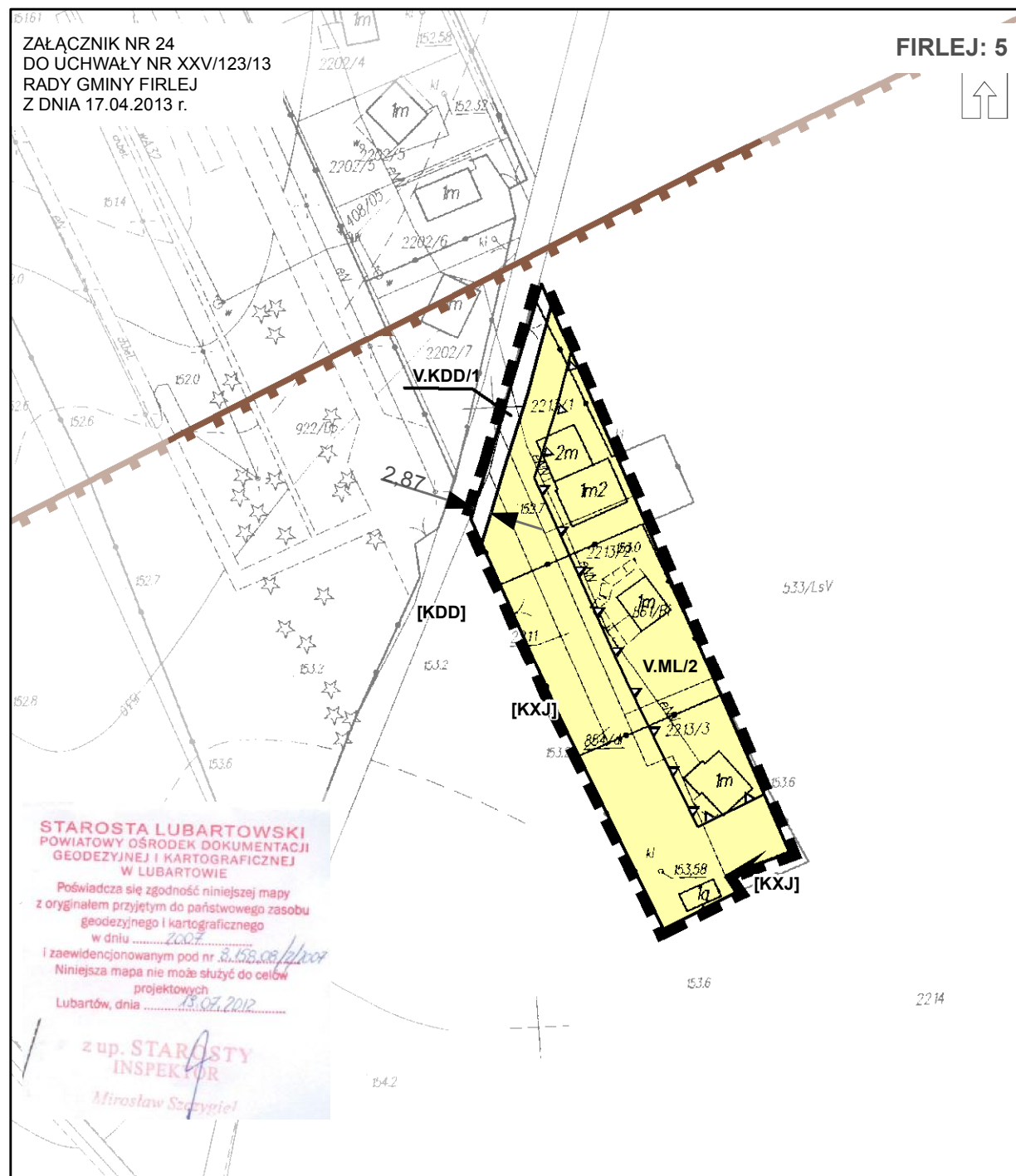
OZNACZENIA KLASY DROGI LEŻĄCEJ POZA OBSZAREM ZMIANY PLANU:

[KDD] - DROGA PUBLICZNA KLASY DROGI DOJAZDOWEJ

[KDW] - DROGA WEWNĘTRZNA

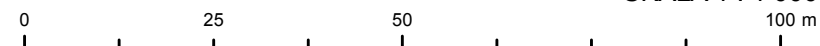
WYRYS ZE STUDIUM UWARUNKOWAŃ I KIERUNKÓW ZAGOSPODAROWANIA PRZESTRZENNEGO GMINY FIRLEJ (uchwała Nr XIV/62/12 Rady Gminy Firlej z dnia 27 marca 2012 r.)










ZMIANA MIEJSCOWEGO PLANU ZAGOSPODAROWANIA PRZESTRZENNEGO GMINY FIRLEJ

SKALA 1 : 1 000



OZNACZENIA OBOWIĄZUJĄCE:

-  GRANICA OBSZARU OBJĘTEGO ZMIANĄ PLANU
 -  LINIE ROZGRANICZAJĄCE TERENY O RÓŻNYM PRZEZNACZENIU
LUB RÓŻNYCH ZASADACH ZAGOSPODAROWANIA
 -  NIEPRZEKRACZALNE LINIE ZABUDOWY
- PRZEZNACZENIE TERENÓW:
- TERENY ZABUDOWY:
-  ML - TERENY ZABUDOWY REKREACJI INDYWIDUALNEJ
- TERENY KOMUNIKACJI:
-  KDD - TERENY DRÓG PUBLICZNYCH KLASY DROGI DOJAZDOWEJ
(POSZERZENIE ISTNIEJĄCEJ DROGI PUBLICZNEJ KLASY DOJAZDOWEJ)

OZNACZENIA INFORMACYJNE:

OBSZARY CHRONIONE NA PODSTAWIE PRZEPISÓW ODREBNYCH:

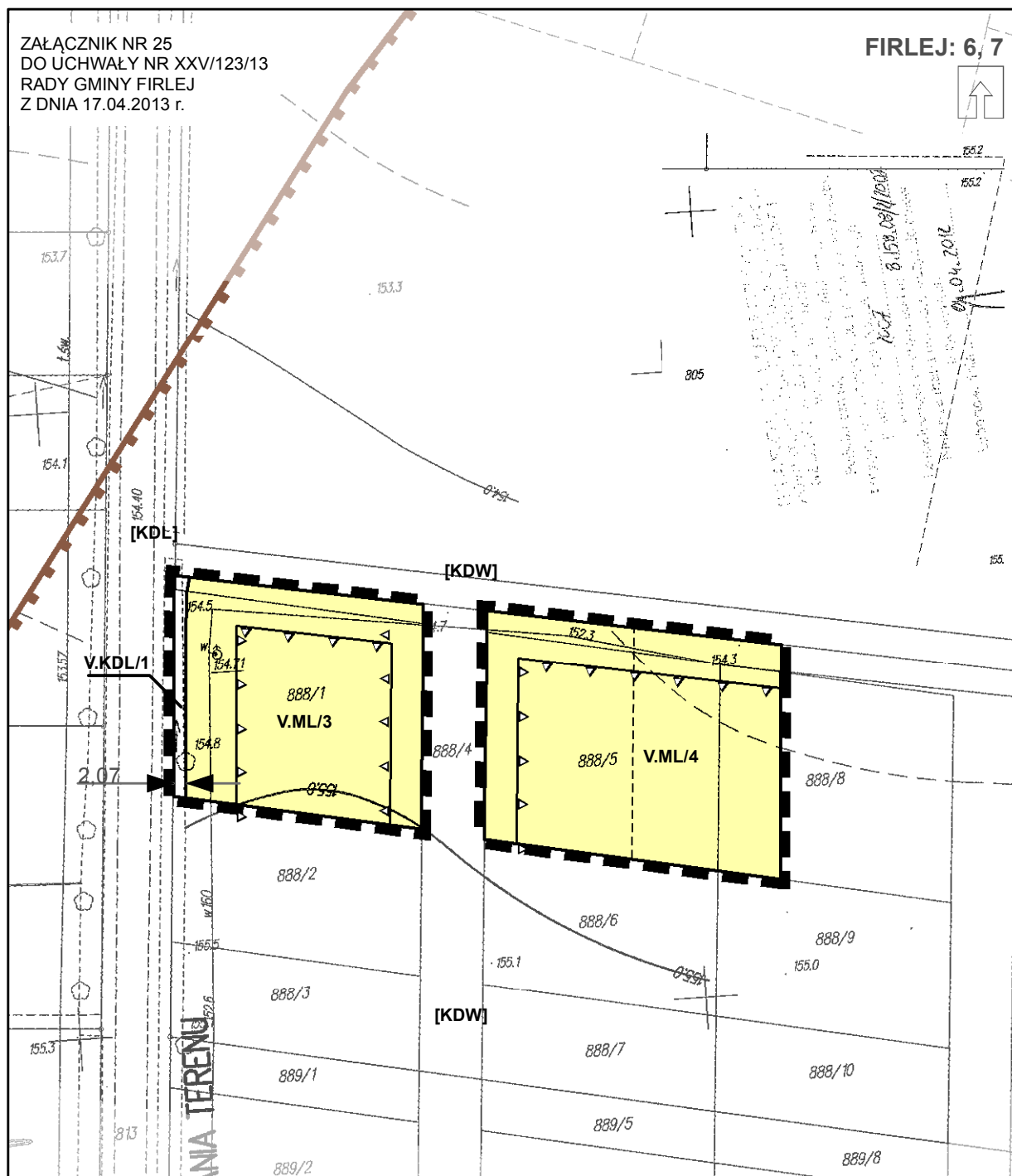
- OBSZAR LEŻY W GRANICACH OBSZARU GŁÓWNEGO ZBIORNIKA WÓD
PODZIEMNYCH GZWP 406
- OBSZAR LEŻY W GRANICY OBSZARU CHRONIONEGO KRAJOBRAZU
PRADOLINA WIEPRZA
- OBSZAR LEŻY W GRANICACH OBSZARU ZŁOŻA PROGNOSTYCZNEGO

GRANICA OBSZARU ZŁOŻA PROGNOSTYCZNEGO

OZNACZENIA KLASY DROGI LEŻĄCEJ POZA OBSZAREM ZMIANY PLANU:

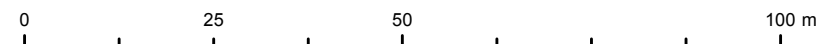
- [KDD] - DROGA PUBLICZNA KLASY DROGI DOJAZDOWEJ
- [KXJ] CIĄG PIESZO-JEZDNY





ZMIANA MIEJSCOWEGO PLANU ZAGOSPODAROWANIA PRZESTRZENNEGO GMINY FIRLEJ

SKALA 1 : 1 000



OZNACZENIA OBOWIAZUJĄCE:

- GRANICA OBSZARU OBJĘTEGO ZMIANĄ PLANU
- LINIE ROZGRANICZAJĄCE TERENY O RÓŻNYM PRZEZNACZENIU
LUB RÓŻNYCH ZASADACH ZAGOSPODAROWANIA

- NIEPRZEKRACZALNE LINIE ZABUDOWY

PRZEZNACZENIE TERENÓW:

TERENY ZABUDOWY:

- ML - TERENY ZABUDOWY REKREACJI INDYWIDUALNEJ

TERENY KOMUNIKACJI:

- KDL - TERENY DRÓG PUBLICZNYCH KLASY DROGI LOKALNEJ
(POSZERZENIE ISTNIEJĄCEJ DROGI PUBLICZNEJ KLASY LOKALNEJ NR 1531L)

OZNACZENIA INFORMACYJNE:

- PROPONOWANY PODZIAŁ NA DZIAŁKI BUDOWLANE

OBSZARY CHRONIONE NA PODSTAWIE PRZEPISÓW ODREBNYCH:

- GRANICA OBSZARU ZŁOŻA PROGNOSTYCZNEGO
OBSZARY LEŻĄ W GRANICACH OBSZARU GŁÓWNEGO ZBIORNIKA
WÓD PODZIEMNYCH GZWP 406

OZNACZENIA KLASY DROGI LEŻĄCEJ POZA OBSZAREM ZMIANY PLANU:

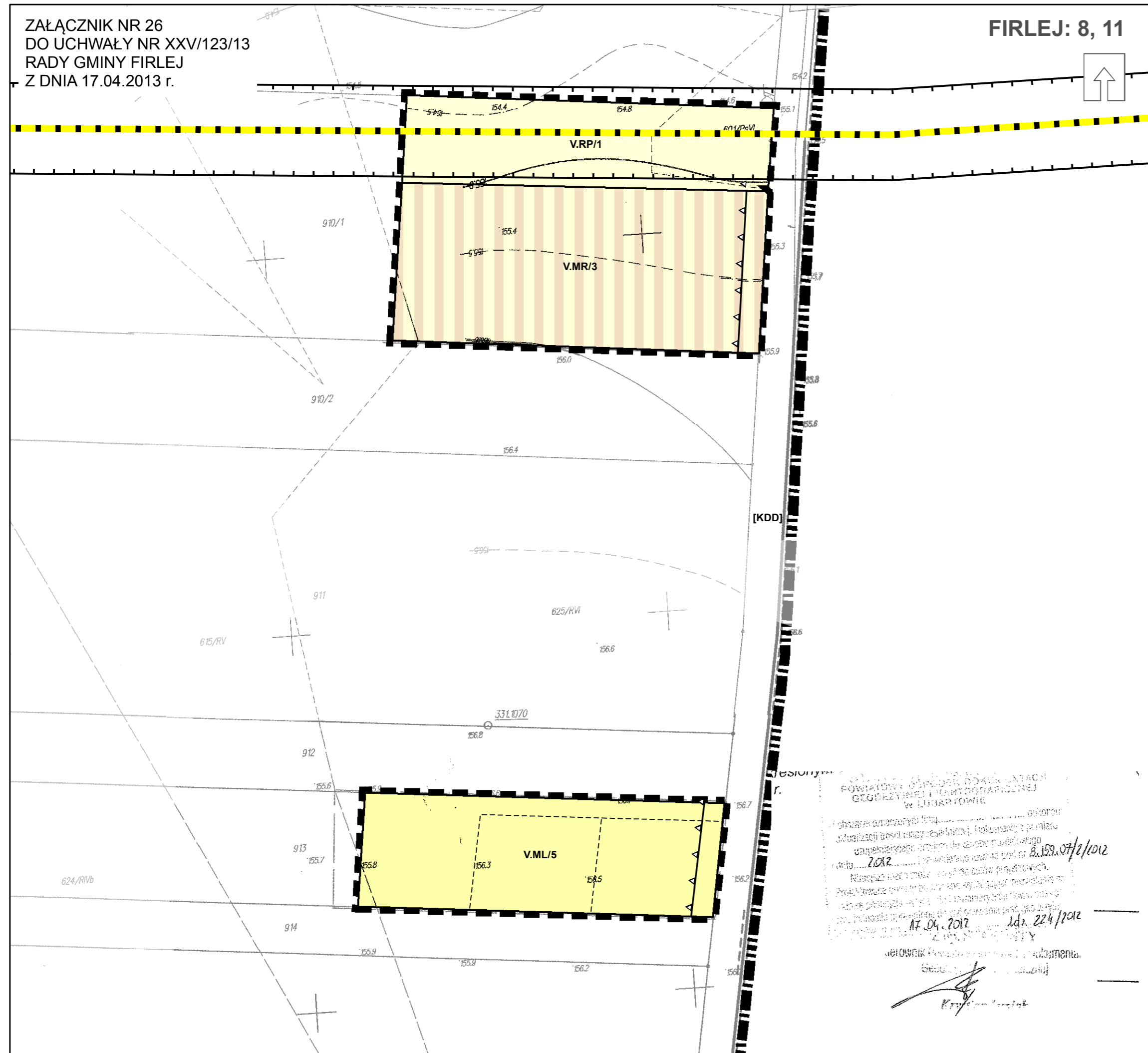
[KDL] - DROGA PUBLICZNA KLASY DROGI LOKALNEJ

[KDW] - DROGA WEWNĘTRZNA



ZAŁĄCZNIK NR 26
DO UCHWAŁY NR XXV/123/13
RADY GMINY FIRLEJ
Z DNIA 17.04.2013 r.

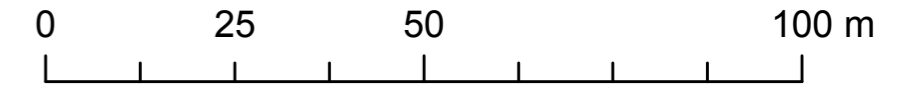
FIRLEJ: 8, 11



POWATOWY BIURO GÓRNICZO-GEODEZYJNY I KARTOGRAFICZNY
W LUBAROWIE
Lubartów, ul. Piłsudskiego 10
17-040 Lubartów, tel. 81 734 10 10
www.bggk.lubartow.pl
17.04.2012 r. Nr. 224/2012
Geodeta
Krzysztof Kozłowski

ZMIANA MIEJSCOWEGO PLANU ZAGOSPODAROWANIA PRZESTRZENNEGO GMINY FIRLEJ

SKALA 1 : 1 000



OZNACZENIA OBOWIAZUJĄCE:

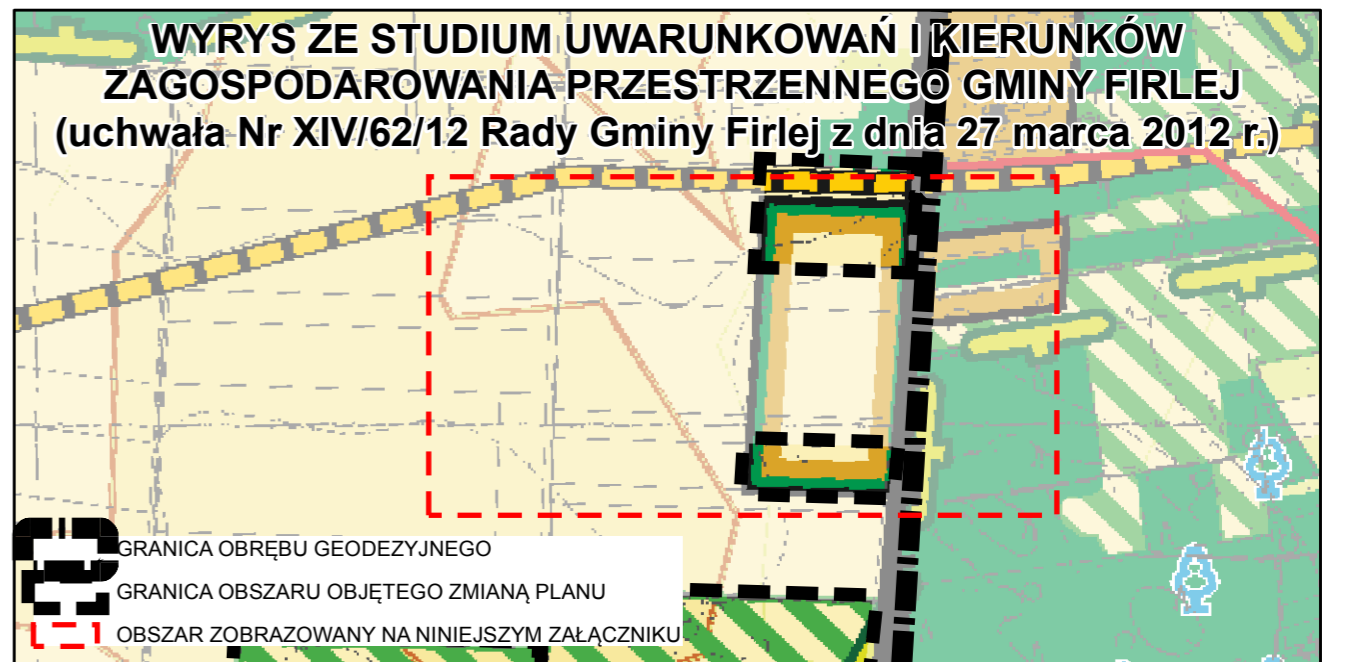
- GRANICA OBSZARU OBJĘTEGO ZMIANĄ PLANU
- LINIE ROZGRANICZAJĄCE TERENY O RÓŻNYM PRZEZNACZENIU
LUB RÓŻNYCH ZASADACH ZAGOSPODAROWANIA
- NIEPRZEKRACZALNE LINIE ZABUDOWY

PRZEZNACZENIE TERENÓW:

- TERENY ZABUDOWY:
- ML - TERENY ZABUDOWY REKREACJI INDYWIDUALNEJ
- TERENY UŻYTKOWANE ROLNICZO:
- MR - TERENY ZABUDOWY ZAGRODOWEJ
 - RP - TERENY UPRAW POŁOWYCH

OZNACZENIA INFORMACYJNE:

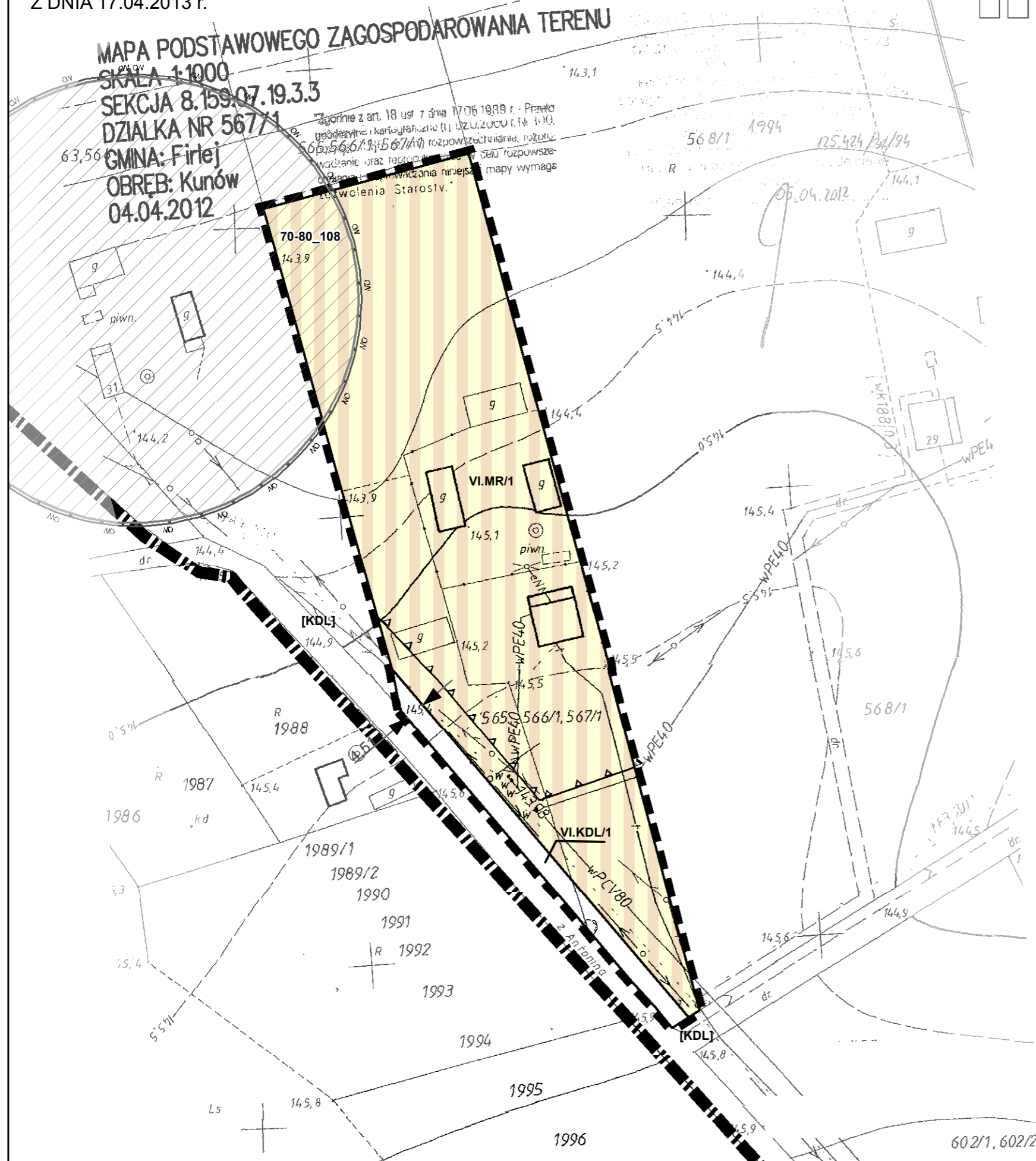
- GRANICA OBRĘBU GEODEZYJNEGO
- OBSZARY CHRONIONE NA PODSTAWIE PRZEPISÓW ODREBNYCH:**
 - OBSZARY LEŻĄ W GRANICACH OBSZARU GŁÓWNEGO ZBIORNIKA WÓD PODZIEMNYCH GZWP 406
 - OBSZARY LEŻĄ W GRANICACH OBSZARU ZŁOŻA PROGNOSTYCZNEGO
- INFRASTRUKTURA TECHNICZNA:**
 - PROJEKTOWANY GAZOCIĄG MAGISTRALNY WYSOKIEGO CIŚNIENIA
- GRANICE STREF OCHRONNYCH LUB UCIAŹLIWOŚCI :**
 - GRANICA STREF OCHRONNYCH OD PROJEKTOWANEGO GAZOCIĄGU WYSOKIEGO CIŚNIENIA
- OZNACZENIA KLASY DROGI LEŻĄCEJ POZA OBSZAREM ZMIANY PLANU:**
 - [KDD] - DROGA PUBLICZNA KLASY DROGI DOJAZDOWEJ



- GRANICA OBRĘBU GEODEZYJNEGO
- GRANICA OBSZARU OBJĘTEGO ZMIANĄ PLANU
- OBSZAR ZOBRAZOWANY NA NINIEJSZYM ZAŁĄCZNIKU

ZAŁĄCZNIK NR 28
DO UCHWAŁY NR XXV/123/13
RADY GMINY FIRLEJ
Z DNIA 17.04.2013 r.

KUNÓW: 1



ZMIANA MIEJSCOWEGO PLANU ZAGOSPODAROWANIA PRZESTRZENNEGO GMINY FIRLEJ

SKALA 1 : 1 000

OZNACZENIA OBOWIAZUJĄCE:

- GRANICA OBSZARU OBJĘTEGO ZMIANĄ PLANU
- LINIE ROZGRANICZAJĄCE TERENY O RÓŻNYM PRZEZNACZENIU
LUB RÓŻNYCH ZASADACH ZAGOSPODAROWANIA
- NIEPRZEKRACZALNE LINIE ZABUDOWY

PRZEZNACZENIE TERENÓW:

TERENY UŻYTKOWANE ROLNICZO:

- MR - TERENY ZABUDOWY ZAGRODOWEJ

TERENY KOMUNIKACJI:

- KDL - TERENY DRÓG PUBLICZNYCH KLASY DROGI LOKALNEJ
(POSZERZENIE ISTNIEJĄCEJ DROGI PUBLICZNEJ KLASY LOKALNEJ NR 1510L)

OBSZARY CHRONIONE PLANEM:

- STANOWISKA ARCHEOLOGICZNE UJĘTE W WOJEWÓDZKIEJ EWIDENCJI
ZABYTKÓW ARCHEOLOGICZNYCH
- STREFA OCHRONY KONSERWATORSKIEJ ZABYTKÓW ARCHEOLOGICZNYCH "OW"

OZNACZENIA INFORMACYJNE:

- GRANICA OBRĘBU GEODEZYJNEGO

OBSZARY CHRONIONE NA PODSTAWIE PRZEPISÓW ODREBNYCH:

- OBSZAR LEŻY W GRANICY OBSZARU CHRONIONEGO KRAJOBRAZU PRADOLINA WIEPRZA
- OBSZAR LEŻY W GRANICACH OBSZARU GŁÓWNEGO ZBIORNIKA WÓD PODZIEMNYCH
GZWP 406

OZNACZENIA KLASY DROGI LEŻĄCEJ POZA OBSZAREM ZMIANY PLANU:

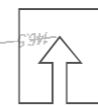
- [KDL] - DROGA PUBLICZNA KLASY DROGI LOKALNEJ

**WYRYS ZE STUDIUM UWARUNKOWAŃ I KIERUNKÓW
ZAGOSPODAROWANIA PRZESTRZENNEGO GMINY FIRLEJ
(uchwała Nr XIV/62/12 Rady Gminy Firlej
z dnia 27 marca 2012 r.)**



ZAŁĄCZNIK NR 29
DO UCHWAŁY NR XXV/123/13
RADY GMINY FIRLEJ
Z DNIA 17.04.2013 r.

KUNÓW: 2, 3



ZMIANA MIEJSCOWEGO PLANU ZAGOSPODAROWANIA PRZESTRZENNEGO GMINY FIRLEJ

SKALA 1 : 1 000

OZNACZENIA OBOWIAZUJĄCE:

- GRANICA OBSZARU OBJĘTEGO ZMIANĄ PLANU
- LINIE ROZGRANICZAJĄCE TERENY O RÓŻNYM PRZEZNACZENIU
LUB RÓŻNYCH ZASADACH ZAGOSPODAROWANIA
- NIEPRZEKRACZALNE LINIE ZABUDOWY
- PRZEZNACZENIE TERENÓW:**
- TERENY ZABUDOWY:
- MN - TERENY ZABUDOWY MIESZKANIOWEJ JEDNORODZINNEJ
- TERENY UŻYTKOWANE ROLNICZO:
- MR - TERENY ZABUDOWY ZAGRODOWEJ
- TERENY KOMUNIKACJI:
- KDD - TERENY DRÓG PUBLICZNYCH KLASY DROGI DOJAZDOWEJ
(POSZERZENIE ISTNIEJĄCEJ DROGI PUBLICZNEJ KLASY DOJAZDOWEJ NR 103310L)

OZNACZENIA INFORMACYJNE:

- PROPONOWANY PODZIAŁ NA DZIAŁKI BUDOWLANE
- OBSZARY CHRONIONE NA PODSTAWIE PRZEPISÓW ODREBNYCH:**
- OBSZARY LEŻĄ W GRANICACH OBSZARU GŁÓWNEGO ZBIORNIKA WÓD PODZIEMNYCH
GZWP 406
- OBSZARY LEŻĄ W GRANICACH OBSZARU CHRONIONEGO KRAJOBRAZU PRADOLINA
WIEPRZA
- OZNACZENIA KLASY DROGI LEŻĄCEJ POZA OBSZAREM ZMIANY PLANU:**
- [KDD] - DROGA PUBLICZNA KLASY DROGI DOJAZDOWEJ

ZACZKA MAPY ZASADNICZEJ

00
08-Kunów
ewidencyjna: 032-Firlej
08-lubartowski
159.07.19.4

esienia poziomy: 2000s8
esienia wysokościowy: „Kronsztadt 60”

2012
mapy w rejonie zakreślonym
na dzień 03.03.2012 r.
11/2012
ca: Alina Pitera

PRO-GEO
USŁUGI GEODEZYJNE
Marek Nowicki
35-317 Rzeszów, ul. Porąbki 209
NIP 819-129-42-57, tel. 728 940 51

DELA UPRAWNIONY
Alina Pitera
M.G. Nr 13849
17.12.2011 405-599-865

8.159.07/145/2012

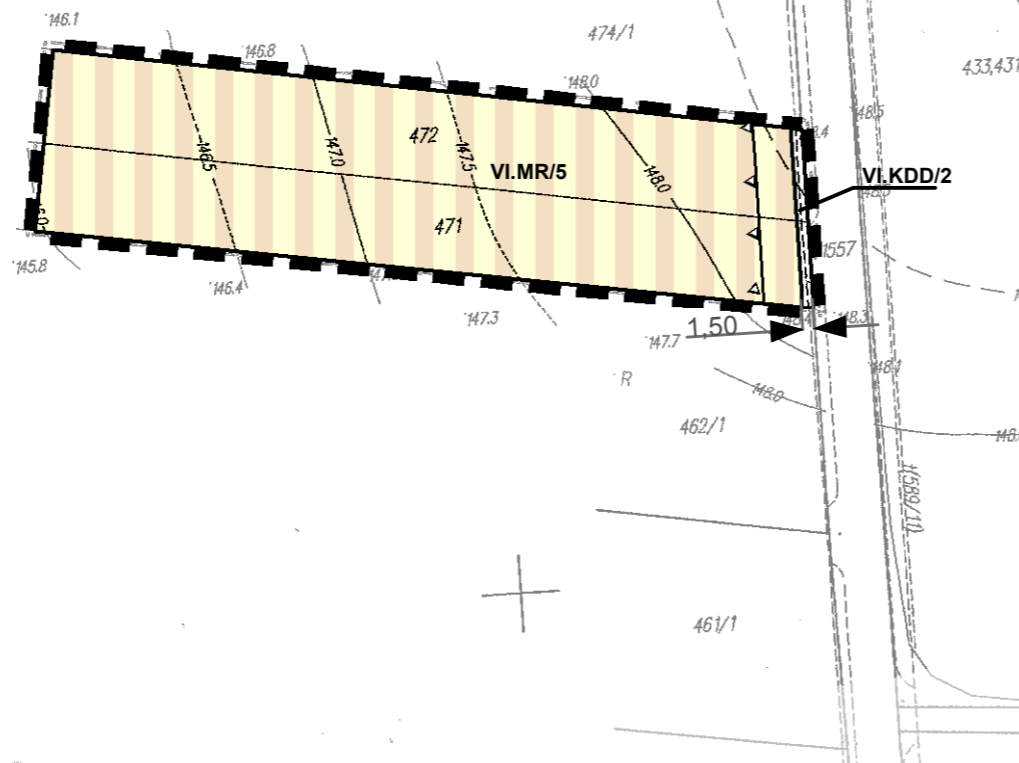
2012

23.04.2012

16.04.2012

z up. STAROSTY
Kierownik Wydziału Geodezji,
Kartografii, Katastru i Nieruchomości

inż. Albert Wójcik

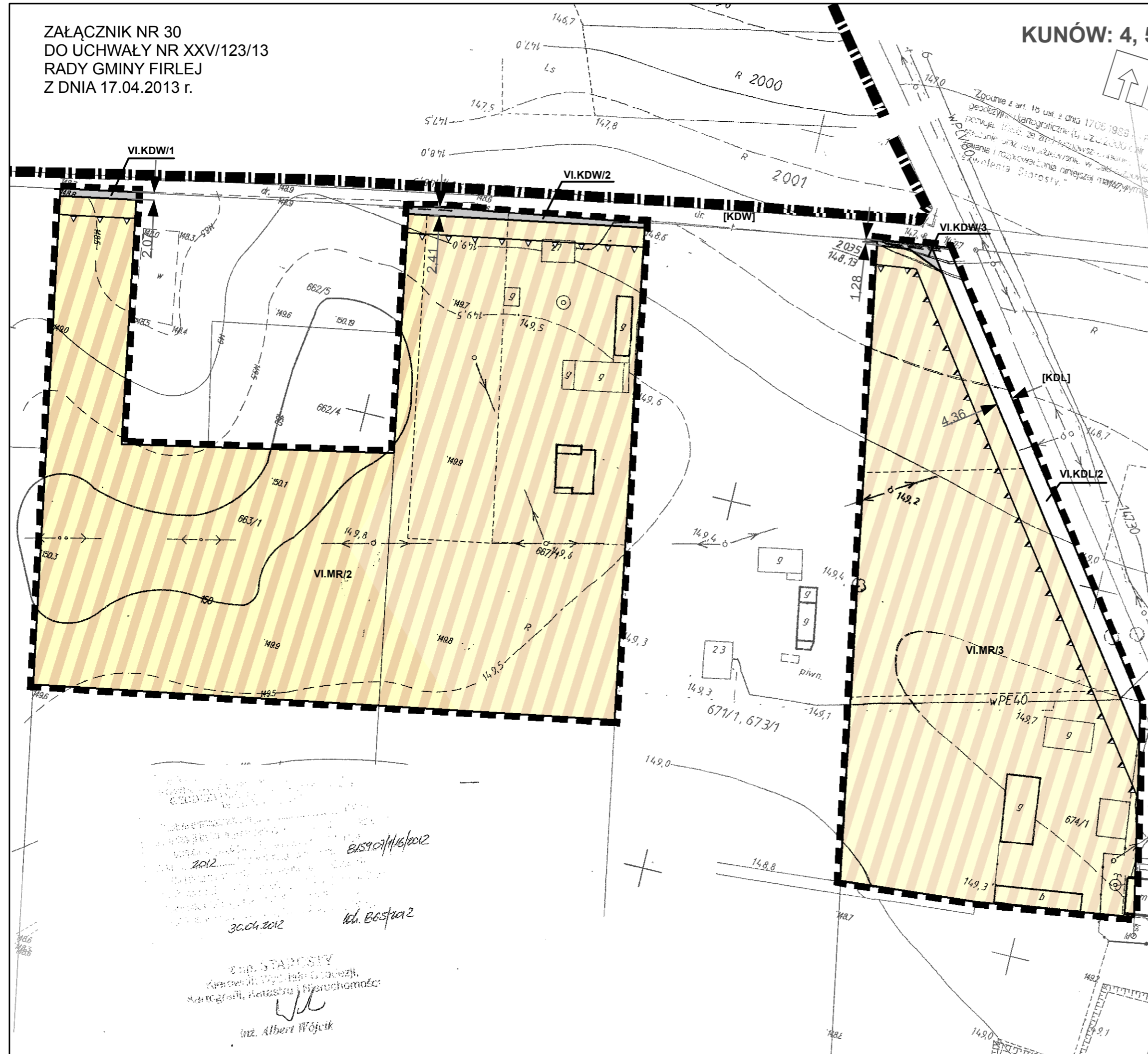


**WYRYS ZE STUDIUM UWARUNKOWAŃ I KIERUNKÓW
ZAGOSPODAROWANIA PRZESTRZENNEGO GMINY FIRLEJ**
(uchwała Nr XIV/62/12 Rady Gminy Firlej
z dnia 27 marca 2012 r.)



GRANICA OBSZARU OBJĘTEGO ZMIANĄ PLANU

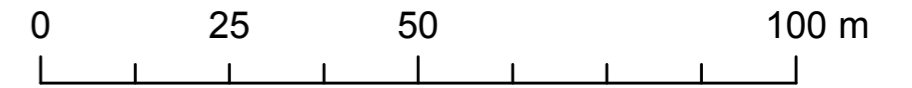
ZAŁĄCZNIK NR 30
DO UCHWAŁY NR XXV/123/13
RADY GMINY FIRLEJ
Z DNIA 17.04.2013 r.



KUNÓW: 4, 5

ZMIANA MIEJSCOWEGO PLANU ZAGOSPODAROWANIA PRZESTRZENNEGO GMINY FIRLEJ

SKALA 1 : 1 000



OZNACZENIA OBOWIĄZUJĄCE:

- GRANICA OBSZARU OBJĘTEGO ZMIANĄ PLANU
- LINIE ROZGRANICZAJĄCE TERENY O RÓŻNYM PRZEZNACZENIU LUB RÓŻNYCH ZASADACH ZAGOSPODAROWANIA
- NIEPRZEKRACZALNE LINIE ZABUDOWY
- PRZEZNACZENIE TERENÓW:**
- TERENY UŻYTKOWANE ROLNICZO:**
- MR - TERENY ZABUDOWY ZAGRODOWEJ
- TERENY KOMUNIKACJI:**
- KDL - TERENY DRÓG PUBLICZNYCH KLASY DROGI LOKALNEJ
(POSZERZENIE ISTNIEJĄCEJ DROGI PUBLICZNEJ KLASY LOKALNEJ NR 1510L)
- KDW - TERENY DRÓG WEWNĘTRZNYCH (POSZERZENIE ISTNIEJĄCEJ DROGI WEWNĘTRZNEJ)

OZNACZENIA INFORMACYJNE:

- GRANICA OBRĘBU GEODEZYJNEGO
- PROPONOWANY PODZIAŁ NA DZIAŁKI BUDOWLANE

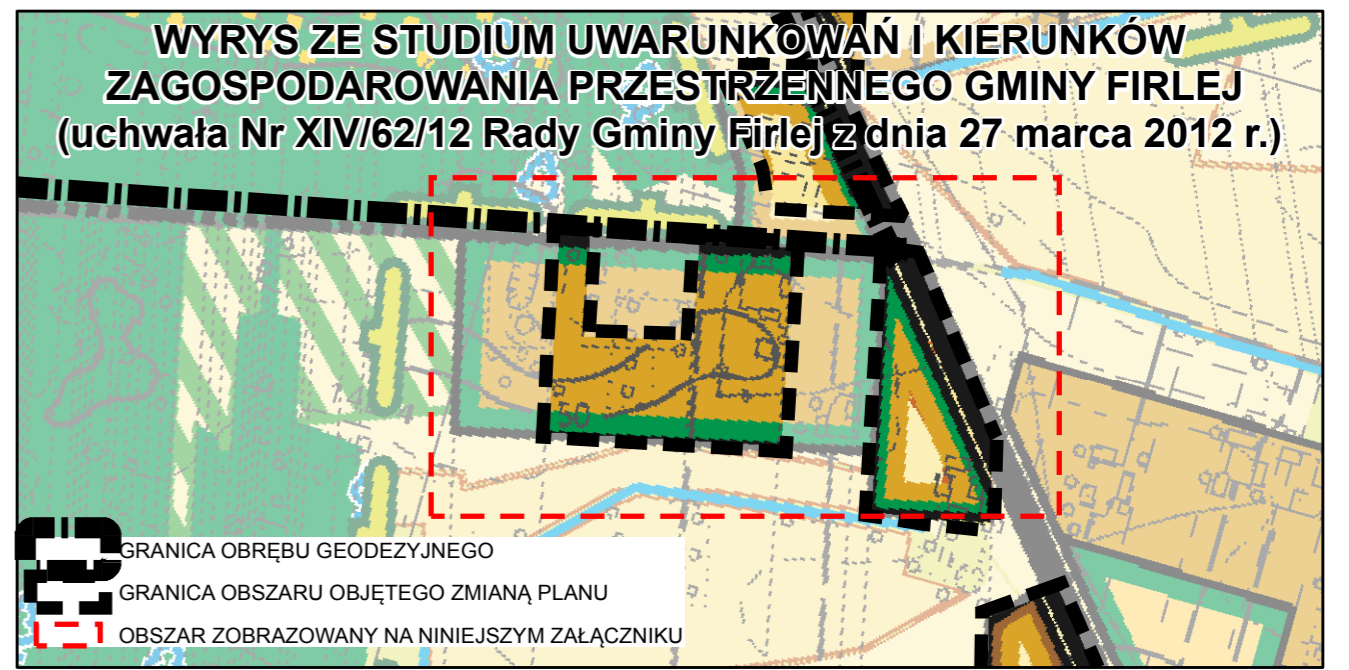
OBSZARY CHRONIONE NA PODSTAWIE PRZEPISÓW ODREBNYCH:

- OBSZARY LEŻĄ W GRANICACH OBSZARU GŁÓWNEGO ZBIORNIKA WÓD PODZIEMNYCH GZWP 406
- OBSZARY LEŻĄ W GRANICACH OBSZARU CHRONIONEGO KRAJOBRAZU PRADOLINA WIEPRZA

OZNACZENIA KLASY DROGI LEŻĄCEJ POZA OBSZAREM ZMIANY PLANU:

- [KDL] - DROGA PUBLICZNA KLASY DROGI LOKALNEJ
- [KDW] - DROGA WEWNĘTRZNA

30.04.2012
inż. Albert Wójcik

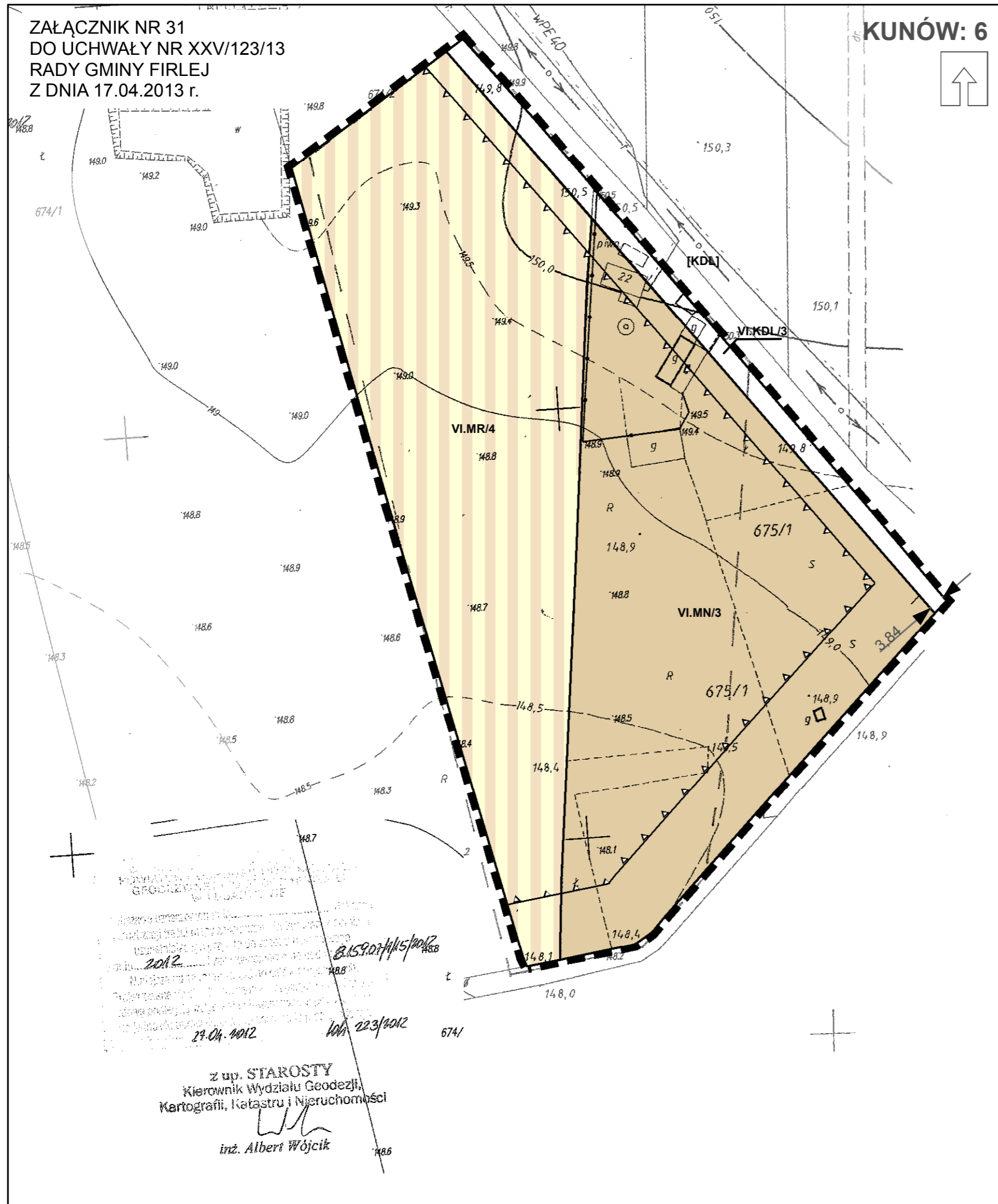


WYRYS ZE STUDIUM UWARUNKOWAŃ I KIERUNKÓW ZAGOSPODAROWANIA PRZESTRZENNEGO GMINY FIRLEJ (uchwała Nr XIV/62/12 Rady Gminy Firlej z dnia 27 marca 2012 r.)

- GRANICA OBRĘBU GEODEZYJNEGO
- GRANICA OBSZARU OBJĘTEGO ZMIANĄ PLANU
- OBSZAR ZOBRAZOWANY NA NINIEJSZYM ZAŁĄCZNIKU

ZAŁĄCZNIK NR 31
DO UCHWAŁY NR XXV/123/13
RADY GMINY FIRLEJ
Z DNIA 17.04.2013 r.

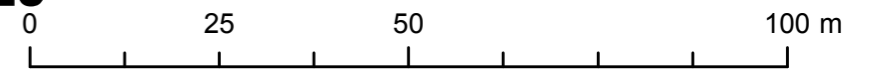
KUNÓW: 6



z up. STAROSTY
Kierownik Wydziału Geodezji,
Kartografii, Katastru i Nieruchomości
inż. Albert Wójcik

ZMIANA MIEJSCOWEGO PLANU ZAGOSPODAROWANIA PRZESTRZENNEGO GMINY FIRLEJ

SKALA 1 : 1 000



OZNACZENIA OBOWIĄZUJĄCE:

- GRANICA OBSZARU OBJĘTEGO ZMIANĄ PLANU
- LINIE ROZGRANICZAJĄCE TERENY O RÓŻNYM PRZEZNACZENIU
LUB RÓŻNYCH ZASADACH ZAGOSPODAROWANIA

- NIEPRZEKRACZALNE LINIE ZABUDOWY

PRZEZNACZENIE TERENÓW:

TERENY ZABUDOWY:

- MN - TERENY ZABUDOWY MIESZKANIOWEJ JEDNORODZINNEJ

TERENY UŻYTKOWANE ROLNICZO:

- MR - TERENY ZABUDOWY ZAGRODOWEJ

TERENY KOMUNIKACJI:

- KDL - TERENY DRÓG PUBLICZNYCH KLASY DROGI LOKALNEJ

(POSZERZENIE ISTNIEJĄCEJ DROGI PUBLICZNEJ KLASY LOKALNEJ NR 1510L)

OZNACZENIA INFORMACYJNE:

OBSZARY CHRONIONE NA PODSTAWIE PRZEPISÓW ODREBNYCH:

- OBSZAR LEŻY W GRANICACH OBSZARU GŁÓWNEGO ZBIORNIKA WÓD PODZIEMNYCH GZWP 406
- OBSZAR LEŻY W GRANICACH OBSZARU CHRONIONEGO KRAJOBRAZU PRADOLINA WIEPRZA

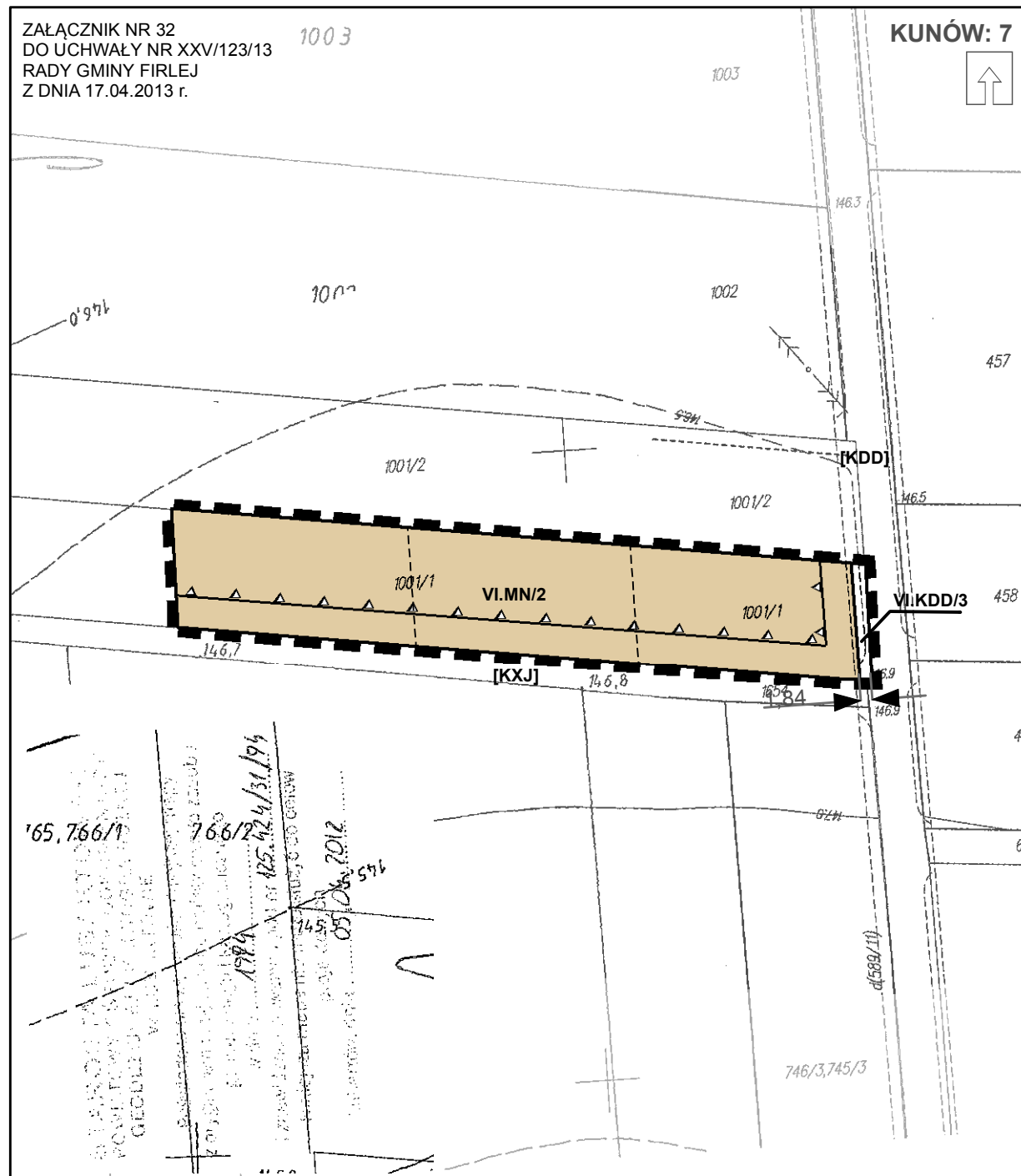
OZNACZENIA KLASY DROGI LEŻĄCEJ POZA OBSZAREM ZMIANY PLANU:

- [KDL] - DROGA PUBLICZNA KLASY DROGI LOKALNEJ

**WYRYS ZE STUDIUM UWARUNKOWAŃ I KIERUNKÓW
ZAGOSPODAROWANIA PRZESTRZENNEGO GMINY FIRLEJ
(uchwała Nr XIV/62/12 Rady Gminy Firlej
z dnia 27 marca 2012 r.)**

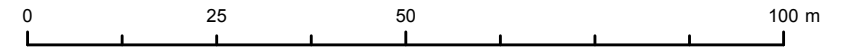


- GRANICA OBSZARU OBJĘTEGO ZMIANĄ PLANU
- OBSZAR ZOBRAZOWANY NA NINIEJSZYM ZAŁĄCZNIKU



ZMIANA MIEJSCOWEGO PLANU ZAGOSPODAROWANIA PRZESTRZENNEGO GMINY FIRLEJ

SKALA 1 : 1 000



OZNACZENIA OBOWIĄZUJĄCE:

- GRANICA OBSZARU OBJĘTEGO ZMIANĄ PLANU
- LINIE ROZGRANICZAJĄCE TERENY O RÓŻNYM PRZEZNACZENIU
LUB RÓŻNYCH ZASADACH ZAGOSPODAROWANIA

NIEPRZEKRACZALNE LINIE ZABUDOWY

PRZEZNACZENIE TERENÓW:

TERENY ZABUDOWY:

MN - TERENY ZABUDOWY MIESZKANIOWEJ JEDNORODZINNEJ

TERENY KOMUNIKACJI:

KDD - TERENY DRÓG PUBLICZNYCH KLASY DROGI DOJAZDOWEJ
(POSZERZENIE ISTNIEJĄCEJ DROGI PUBLICZNEJ KLASY DOJAZDOWEJ NR 103310L)

OZNACZENIA INFORMACYJNE:

PROPONOWANY PODZIAŁ NA DZIAŁKI BUDOWLANE

OBSZARY CHRONIONE NA PODSTAWIE PRZEPISÓW ODREBNYCH:

OBSZAR LEŻY W GRANICACH OBSZARU GŁÓWNEGO ZBIORNIKA WÓD PODZIEMNYCH GZWP 406

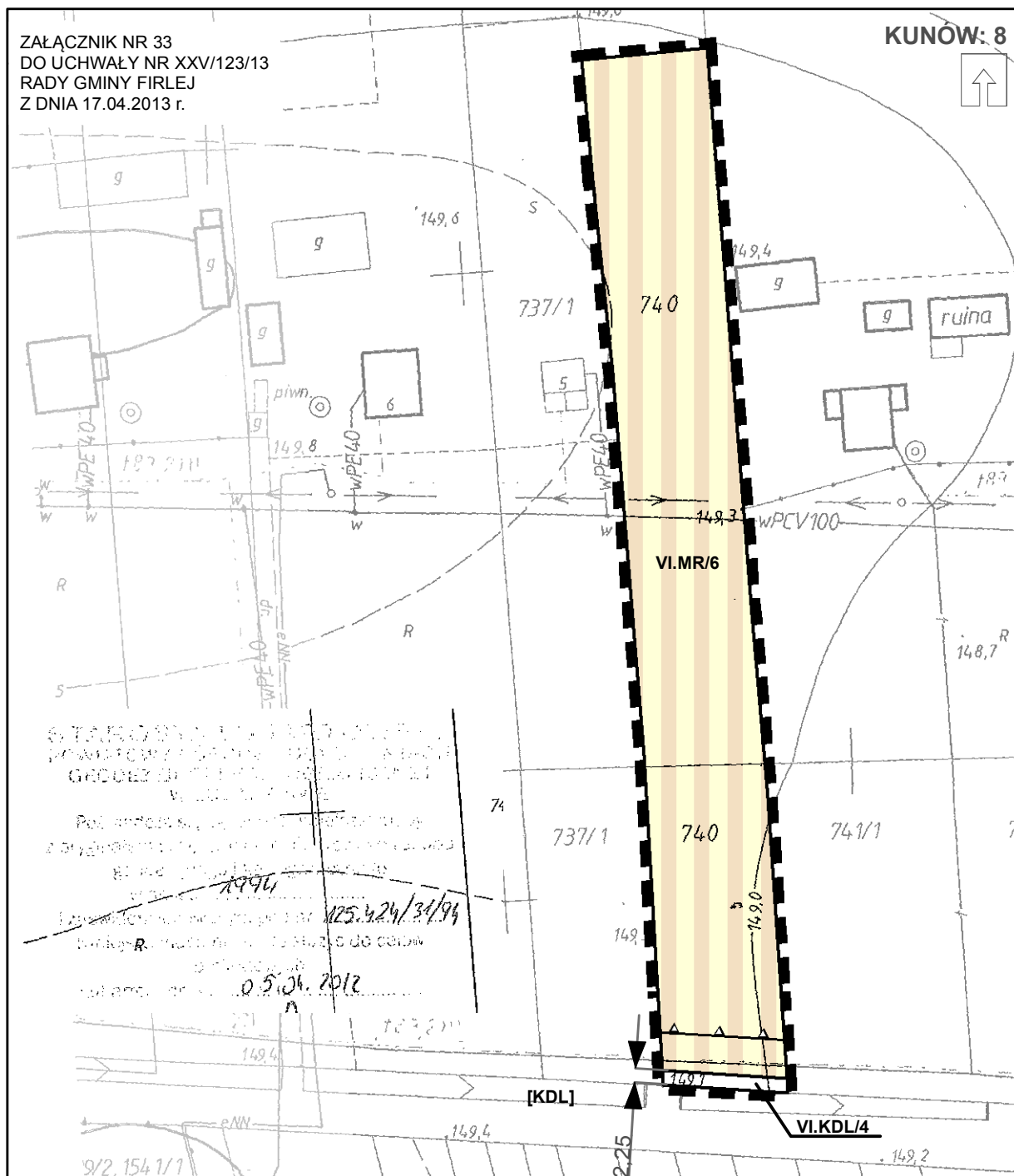
OBSZAR LEŻY W GRANICY OBSZARU CHRONIONEGO KRAJOBRAZU PRADOLINA WIEPRZA

OZNACZENIA KLASY DROGI LEŻĄCEJ POZA OBSZAREM ZMIANY PLANU:

[KDD] - DROGA PUBLICZNA KLASY DROGI DOJAZDOWEJ

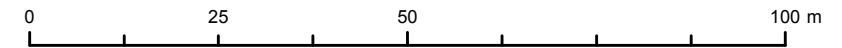
[KXJ] - CIĄG PIESZO-JEZDNY





ZMIANA MIEJSCOWEGO PLANU ZAGOSPODAROWANIA PRZESTRZENNEGO GMINY FIRLEJ

SKALA 1 : 1 000



OZNACZENIA OBOWIĄZUJĄCE:

- GRANICA OBSZARU OBJĘTEGO ZMIANĄ PLANU
- LINIE ROZGRANICZAJĄCE TERENY O RÓŻNYM PRZEZNACZENIU
LUB RÓŻNYCH ZASADACH ZAGOSPODAROWANIA

- NIEPRZEKRACZALNE LINIE ZABUDOWY

PRZEZNACZENIE TERENÓW:

TERENY UŻYTKOWANE ROLNICZO:

- MR - TERENY ZABUDOWY ZAGRODOWEJ

TERENY KOMUNIKACJI:

- KDL - TERENY DRÓG PUBLICZNYCH KLASY DROGI LOKALNEJ
(POSZERZENIE ISTNIEJĄCEJ DROGI PUBLICZNEJ KLASY LOKALNEJ NR 1510L)

OZNACZENIA INFORMACYJNE:

OBSZARY CHRONIONE NA PODSTAWIE PRZEPISÓW ODREBNYCH:

OBSZAR LEŻY W GRANICACH OBSZARU GŁÓWNEGO ZBIORNIKA WÓD PODZIEMNYCH GZWP 406

OBSZAR LEŻY W GRANICY OBSZARU CHRONIONEGO KRAJOBRAZU PRADOLINA WIEPRZA

OZNACZENIA KLASY DROGI LEŻĄCEJ POZA OBSZAREM ZMIANY PLANU:

[KDL] - DROGA PUBLICZNA KLASY DROGI LOKALNEJ



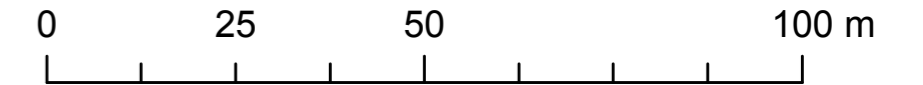
ZAŁĄCZNIK NR 34
DO UCHWAŁY NR XXV/123/13
RADY GMINY FIRLEJ
Z DNIA 17.04.2013 r.

ŁUKÓWIEC: 1, 2, 3



ZMIANA MIEJSCOWEGO PLANU ZAGOSPODAROWANIA PRZESTRZENNEGO GMINY FIRLEJ

SKALA 1 : 1 000



OZNACZENIA OBOWIĄZUJĄCE:

- GRANICA OBREBU GEODEZYJNEGO
- GRANICA OBSZARU OBJĘTEGO ZMIANĄ PLANU
- LINIE ROZGRANICZAJĄCE TERENY O RÓŻNYM PRZEZNACZENIU LUB RÓŻNYCH ZASADACH ZAGOSPODAROWANIA
- NIEPRZEKACZALNE LINIE ZABUDOWY

PRZEZNACZENIE TERENÓW:

TERENY ZIELENI I WÓD:

RL - TERENY LASÓW

TERENY UŻYTKOWANE ROLNICZO:

MR - TERENY ZABUDOWY ZAGRODOWEJ

TERENY KOMUNIKACJI:

KDW - TERENY DRÓG WEWNĘTRZNYCH (POSZERZENIE ISTNIEJĄCYCH DRÓG WEWNĘTRZNYCH)

KXJ - TERENY CIĄGÓW PIESZO - JEZDNYCH

OBSZARY CHRONIONE PLANEM:

STANOWISKA ARCHEOLOGICZNE UJĘTE W WOJEWÓDZKIEJ EWIDENCJI ZABYTKÓW ARCHEOLOGICZNYCH

STREFA OCHRONY KONSERWATORSKIEJ ZABYTKÓW ARCHEOLOGICZNYCH "OW"

OZNACZENIA INFORMACYJNE:

OBSZARY CHRONIONE NA PODSTAWIE PRZEPISÓW ODREBNYCH:

OBSZARY LEŻĄ W GRANICACH OBSZARU CHRONIONEGO KRAJOBRAZU PRADOLINA WIEPRZA

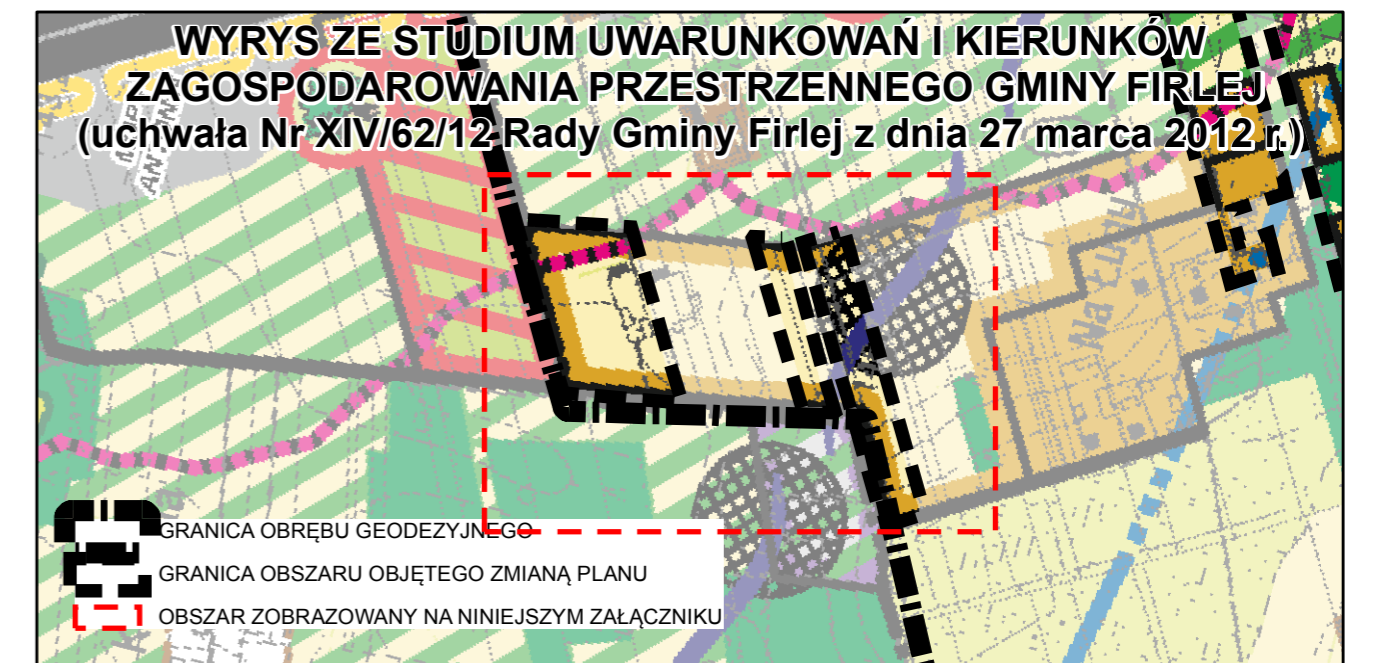
OBSZARY LEŻĄ W GRANICACH OBSZARU GŁÓWNEGO ZBIORNIKA WÓD PODZIEMNYCH GZWP 406

GRANICE STREF OCHRONNYCH LUB UCIAŻLIWOŚCI:

GRANICA STREFY PONADNORMATYWNEGO ODDZIAŁYWANIA DROGI EKSPRESOWEJ S19
(PROGNOZOWANA IZOFONA 50dB W PORZE NOCNEJ W 2030R.)

OZNACZENIA KLASY DROGI LEŻĄCEJ POZA OBSZAREM ZMIANY PLANU:

[KDW] - DROGA WEWNĘTRZNA

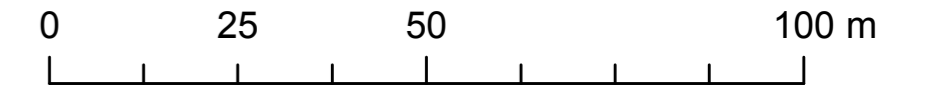


ZAŁĄCZNIK NR 35
DO UCHWAŁY NR XXV/123/13
RADY GMINY FIRLEJ
Z DNIA 17.04.2013 r.



ZMIANA MIEJSCOWEGO PLANU ZAGOSPODAROWANIA PRZESTRZENNEGO GMINY FIRLEJ

SKALA 1 : 1 000



OZNACZENIA OBOWIĄZUJĄCE:

- GRANICA OBSZARU OBJĘTEGO ZMIANĄ PLANU
- LINIE ROZGRANICZAJĄCE TERENY O RÓŻNYM PRZEZNACZENIU LUB RÓŻNYCH ZASADACH ZAGOSPODAROWANIA
- NIEPRZEKRACZALNE LINIE ZABUDOWY

PRZEZNACZENIE TERENÓW:

TERENY ZIELENI I WÓD:

- RL - TERENY LASÓW
- RLn - TERENY ZALESIEŃ

TERENY UŻYTKOWANE ROLNICZO:

- MR - TERENY ZABUDOWY ZAGRODOWEJ
- RP - TERENY ROLNICZE
- KXR - TERENY DRÓG DOJAZDOWYCH DO GRUNTÓW ROLNYCH

TERENY KOMUNIKACJI:

- KDS - TERENY DRÓG PUBLICZNYCH KLASY DROGI EKSPRESOWEJ
- KDD - TERENY DRÓG PUBLICZNYCH KLASY DROGI DOJAZDOWEJ
- KXJ - TERENY CIĄGÓW PIESZO - JEZDNYCH

OZNACZENIA INFORMACYJNE:

- PROPONOWANY PODZIAŁ NA DZIAŁKI BUDOWLANE

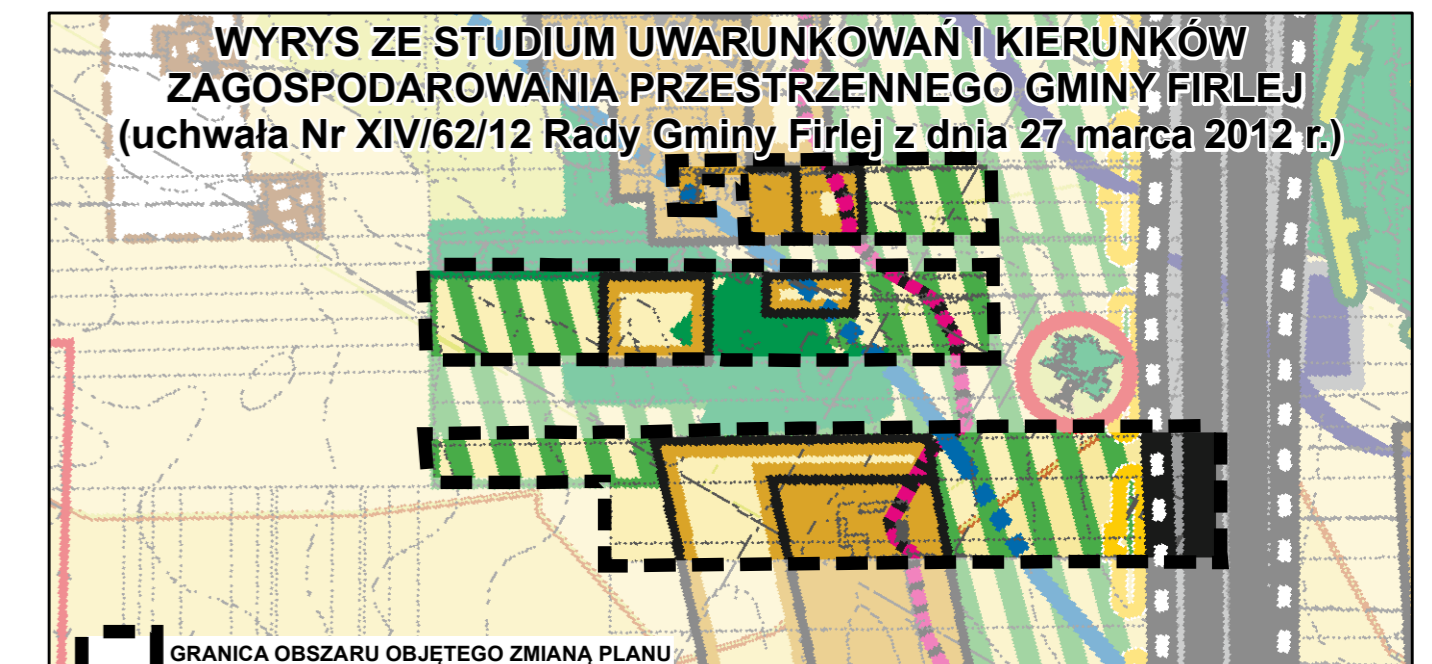
OBSZARY CHRONIONE NA PODSTAWIE PRZEPISÓW ODREBNYCH:

- GRANICA OBSZARU CHRONIONEGO KRAJOBRAZU PRADOLINA WIEPRZA
- OBSZARY LEŻĄ W GRANICACH OBSZARU GŁÓWNEGO ZBIORNIKA WÓD PODZIEMNYCH GZWP 406

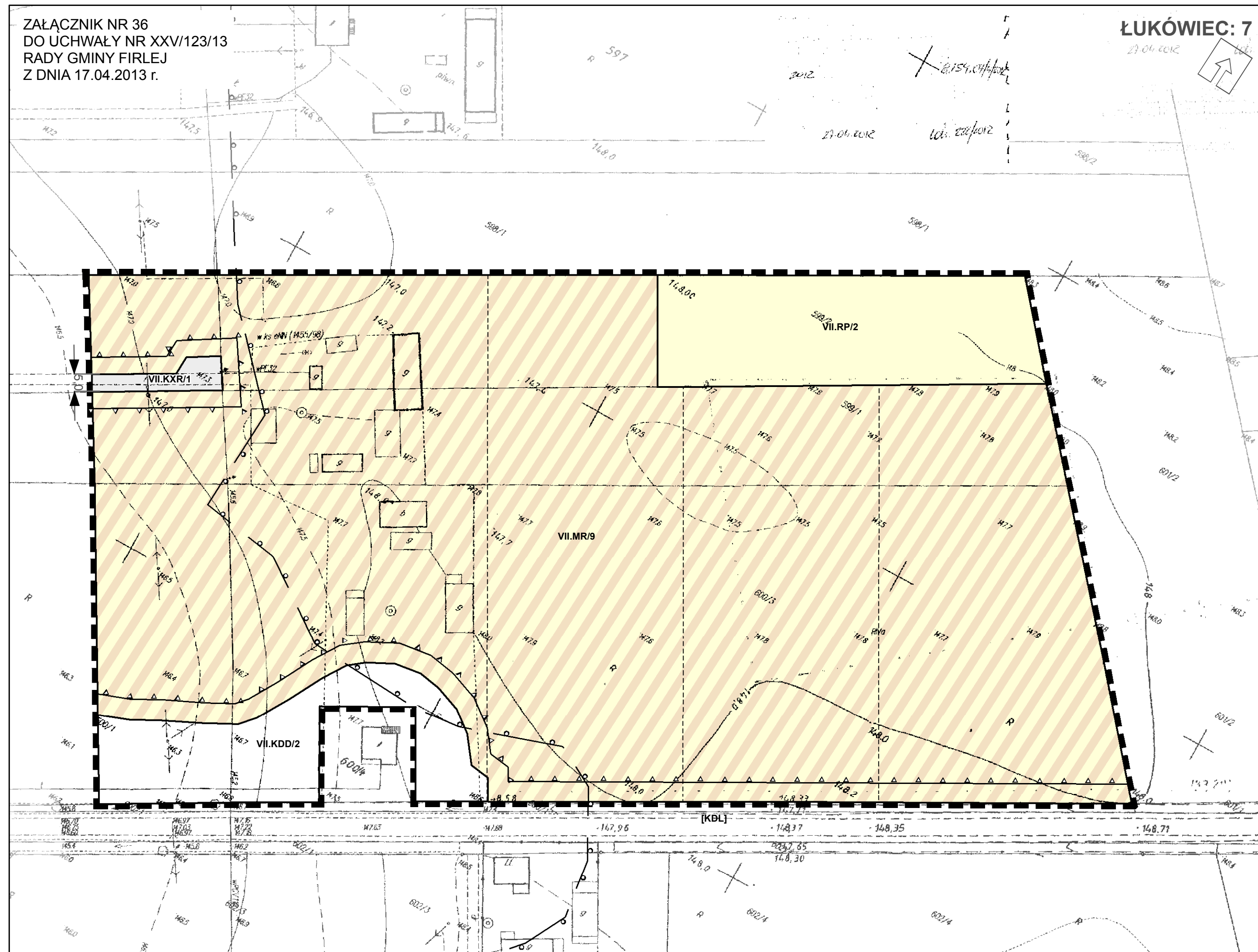
GRANICE STREF OCHRONNYCH LUB UCIAŻLIWOŚCI:

- GRANICA STREFY PONADNORMATYWNEGO ODDZIAŁYWANIA DROGI EKSPRESOWEJ S19 (PROGNOZOWANA IZOFONA 50dB W PORZE NOCNEJ W 2030R.)

**WYRYS ZE STUDYUM UWARUNKOWAŃ I KIERUNKÓW
ZAGOSPODAROWANIA PRZESTRZENNEGO GMINY FIRLEJ
(uchwała Nr XIV/62/12 Rady Gminy Firlej z dnia 27 marca 2012 r.)**

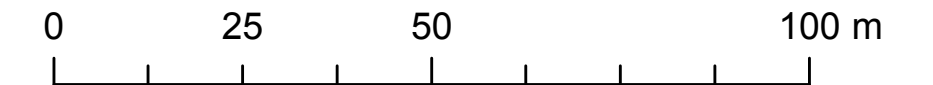


ZALĄCZNIK NR 36
DO UCHWAŁY NR XXV/123/13
RADY GMINY FIRLEJ
Z DNIA 17.04.2013 r.



ZMIANA MIEJSCOWEGO PLANU ZAGOSPODAROWANIA PRZESTRZENNEGO GMINY FIRLEJ

SKALA 1 : 1 000



OZNACZENIA OBOWIĄZUJĄCE:

- GRANICA OBSZARU OBJĘTEGO ZMIANĄ PLANU
- LINIE ROZGRANICZAJĄCE TERENY O RÓŻNYM PRZEZNACZENIU
LUB RÓŻNYCH ZASADACH ZAGOSPODAROWANIA

- NIEPRZEKRACZALNE LINIE ZABUDOWY

PRZEZNACZENIE TERENÓW:

TERENY UŻYTKOWANE ROLNICZO:

- MR - TERENY ZABUDOWY ZAGRODOWEJ
- RP - TERENY ROLNICZE
- KXR - TERENY DRÓG DOJAZDOWYCH DO GRUNTÓW ROLNYCH

TERENY KOMUNIKACJI:

- KDD - TERENY DRÓG PUBLICZNYCH KLASY DROGI DOJAZDOWEJ

OZNACZENIA INFORMACYJNE:

- PROPONOWANY PODZIAŁ NA DZIAŁKI BUDOWLANE

OBIEKTY I OBSZARY CHRONIONE NA PODSTAWIE PRZEPISÓW ODREBNYCH:

OBSZAR LEŻY W GRANICACH OBSZARU GŁÓWNEGO ZBIORNIKA WÓD PODZIEMNYCH GZWP 406

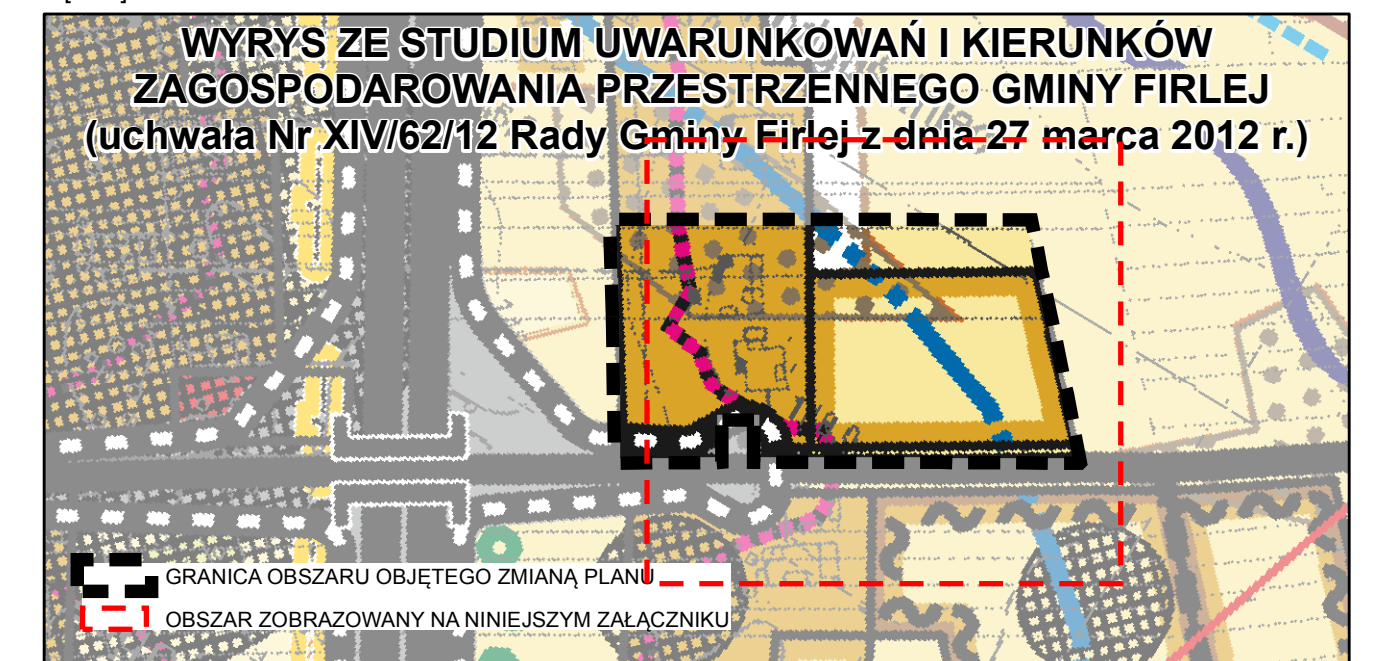
GRANICE STREF OCHRONNYCH LUB UCIAŹLIWOŚCI:

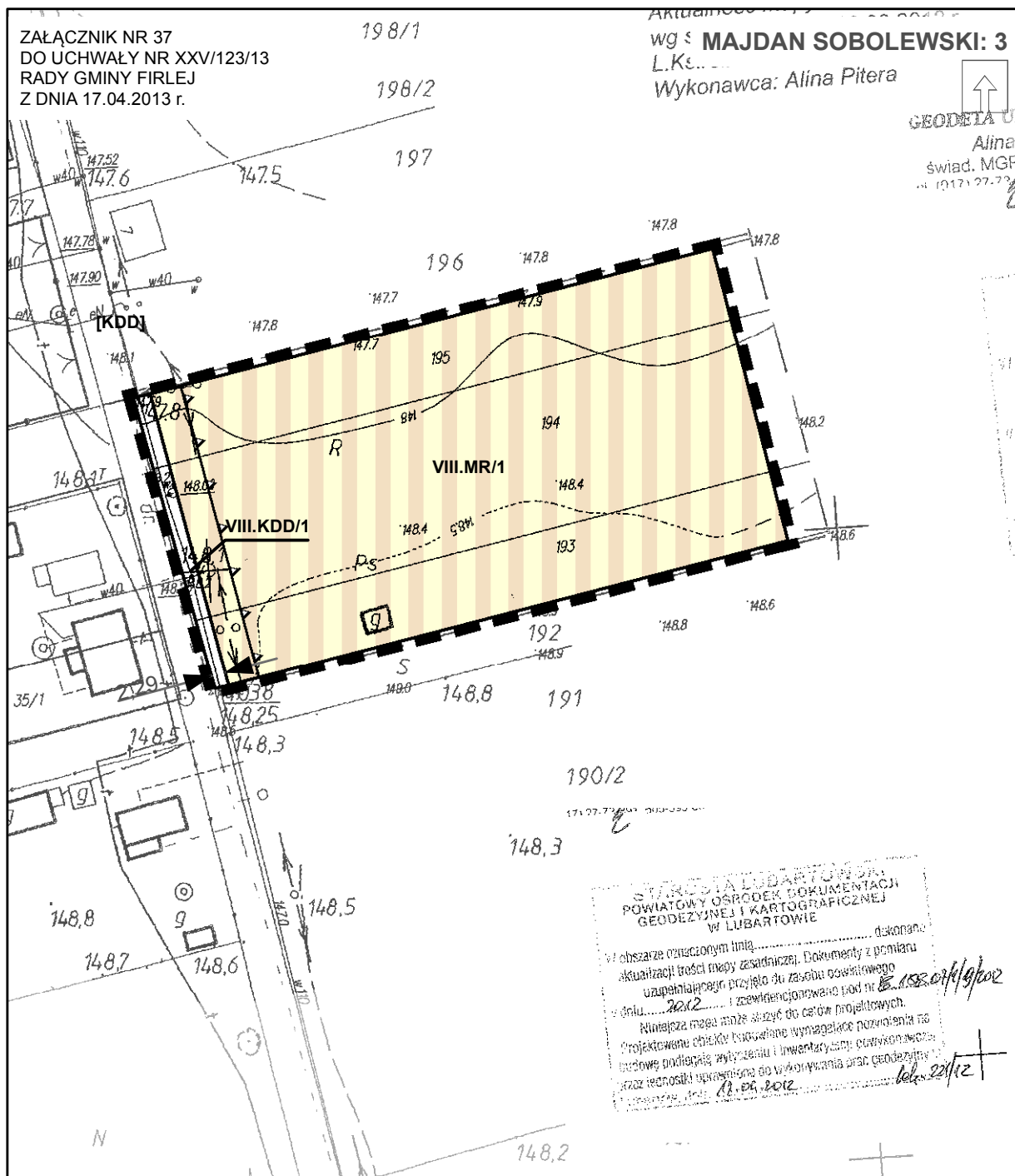
- GRANICA STREFY PONADNORMATYWNEGO ODDZIAŁYWANIA DROGI EKSPRESOWEJ S19

(PROGNOZOWANA IZOFONA 50dB W PORZE NOCNEJ W 2030R.)

OZNACZENIA KLASY DROGI LEŻĄCEJ POZA OBSZAREM ZMIANY PLANU:

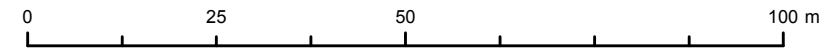
- [KDL] - DROGA PUBLICZNA KLASY DROGI LOKALNEJ





ZMIANA MIEJSCOWEGO PLANU ZAGOSPODAROWANIA PRZESTRZENNEGO GMINY FIRLEJ

SKALA 1 : 1 000



OZNACZENIA OBOWIĄZUJĄCE:

- GRANICA OBSZARU OBJĘTEGO ZMIANĄ PLANU
- LINIE ROZGRANICZAJĄCE TERENY O RÓŻNYM PRZEZNACZENIU LUB RÓŻNYCH ZASADACH ZAGOSPODAROWANIA
- NIEPRZEKRACZALNE LINIE ZABUDOWY

PRZEZNACZENIE TERENÓW:

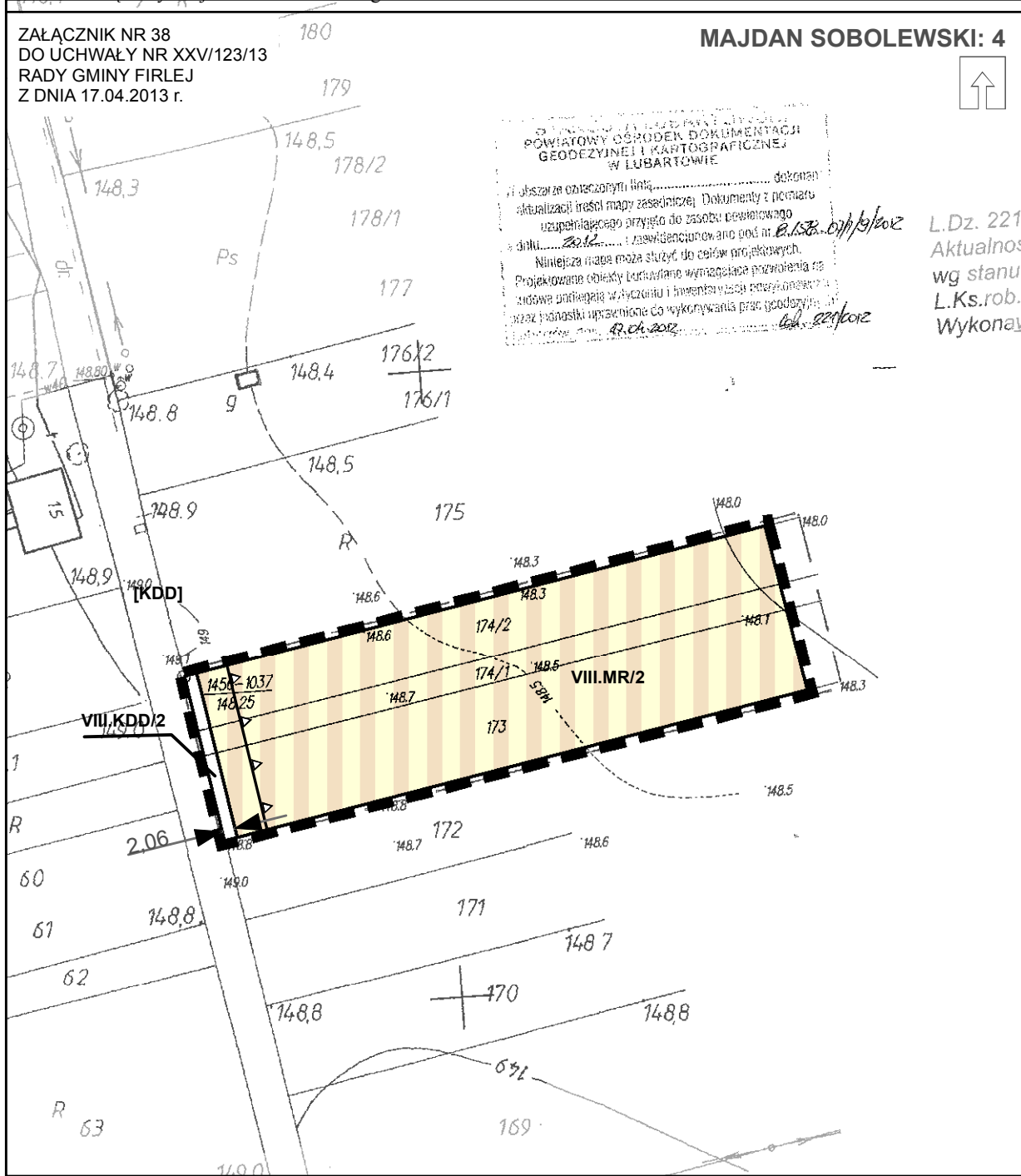
- TERENY UŻYTKOWANE ROLNICZO:
- MR - TERENY ZABUDOWY ZAGRODOWEJ
- TERENY KOMUNIKACJI:
- KDD - TERENY DRÓG PUBLICZNYCH KLASY DROGI DOJAZDOWEJ (POSZERZENIE ISTNIEJĄCEJ DROGI PUBLICZNEJ KLASY DOJAZDOWEJ NR 103665L)

OZNACZENIA INFORMACYJNE:

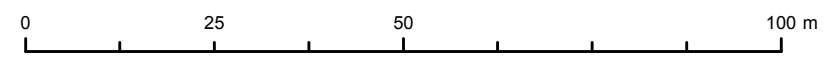
- OBSZARY CHRONIONE NA PODSTAWIE PRZEPISÓW ODREBNYCH:
- OBSZAR LEŻY W GRANICACH OBSZARU GŁÓWNEGO ZBIORNIKA WÓD PODZIEMNYCH GZWP 406

- OZNACZENIA KLASY DROGI LEŻĄCEJ POZA OBSZAREM ZMIANY PLANU:
- [KDD] - DROGA PUBLICZNA KLASY DROGI DOJAZDOWEJ





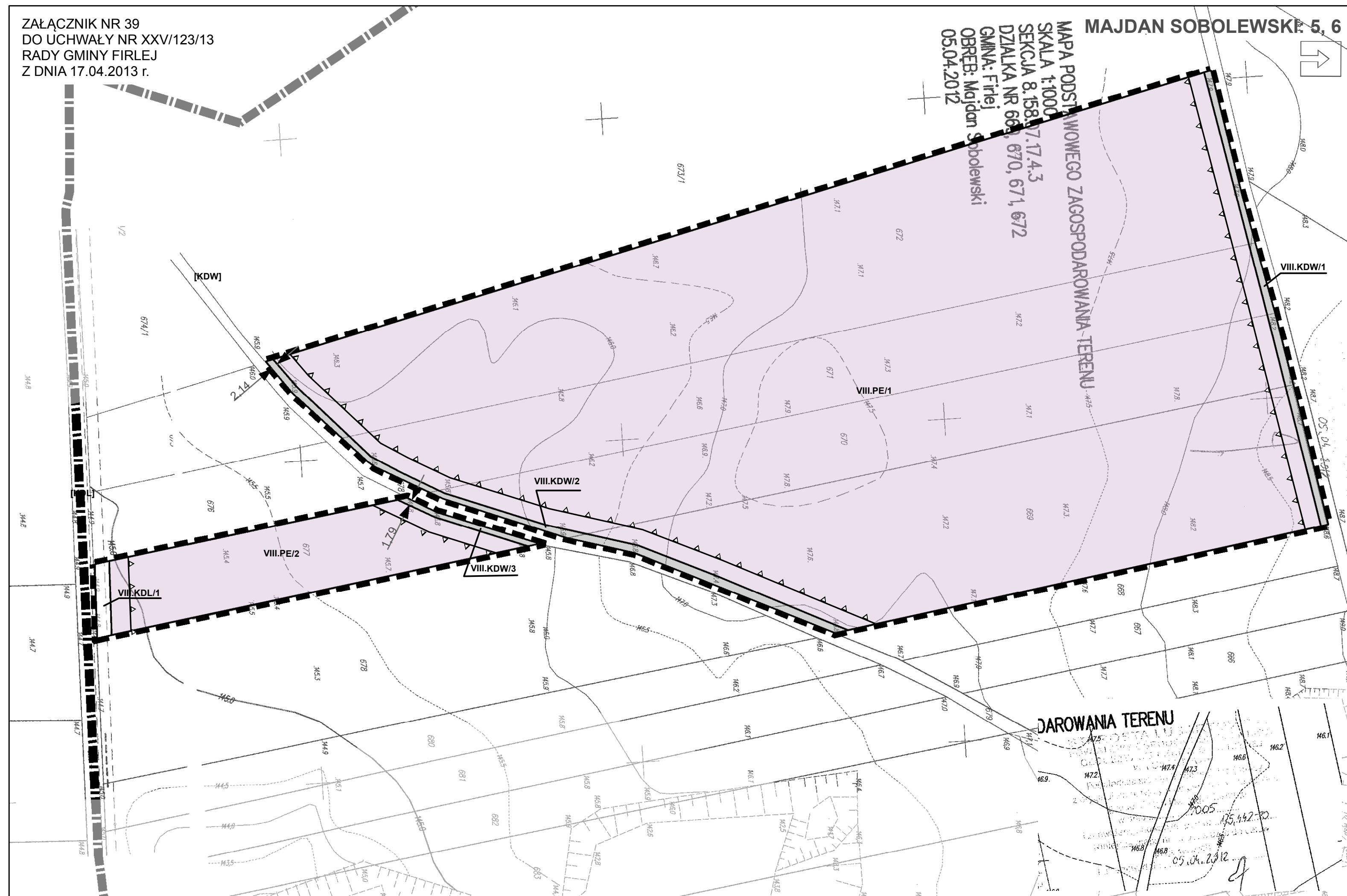
ZMIANA MIEJSCOWEGO PLANU ZAGOSPODAROWANIA PRZESTRZENNEGO GMINY FIRLEJ
SKALA 1 : 1 000



- OZNACZENIA OBOWIĄZUJĄCE:**
- GRANICA OBSZARU OBJĘTEGO ZMIANĄ PLANU
 - LINIE ROZGRANICZAJĄCE TERENY O RÓŻNYM PRZEZNACZENIU LUB RÓŻNYCH ZASADACH ZAGOSPODAROWANIA
 - NIEPRZEKRACZALNE LINIE ZABUDOWY
- PRZEZNACZENIE TERENÓW:**
- TERENY UŻYTKOWANE ROLNICZO:
- MR - TERENY ZABUDOWY ZAGRODOWEJ
- TERENY KOMUNIKACJI:
- KDD - TERENY DRÓG PUBLICZNYCH KLASY DROGI DOJAZDOWEJ (POSZERZENIE ISTNIEJĄCEJ DROGI PUBLICZNEJ KLASY DOJAZDOWEJ NR 103665L)
- OZNACZENIA INFORMACYJNE:**
- OBSZARY CHRONIONE NA PODSTAWIE PRZEPISÓW ODREBNYCH:**
- OBSZAR LEŻY W GRANICACH OBSZARU GŁÓWNEGO ZBIORNIKA WÓD PODZIEMNYCH GZWP 406
- OZNACZENIA KLASY DROGI LEŻĄCEJ POZA OBSZAREM ZMIANY PLANU:**
- [KDD] - DROGA PUBLICZNA KLASY DROGI DOJAZDOWEJ

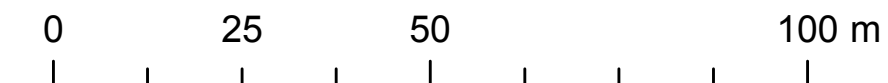


ZAŁĄCZNIK NR 39
DO UCHWAŁY NR XXV/123/13
RADY GMINY FIRLEJ
Z DNIA 17.04.2013 r.



ZMIANA MIEJSCOWEGO PLANU ZAGOSPODAROWANIA PRZESTRZENNEGO GMINY FIRLEJ

SKALA 1 : 1 000



OZNACZENIA OBOWIAZUJĄCE:

- GRANICA OBRĘBU GEODEZYJNEGO
- GRANICA OBSZARU OBJĘTEGO ZMIANĄ PLANU
- LINIE ROZGRANICZAJĄCE TERENY O RÓŻNYM PRZEZNACZENIU
LUB RÓŻNYCH ZASADACH ZAGOSPODAROWANIA
- NIEPRZEKRACZALNE LINIE ZABUDOWY

PRZEZNACZENIE TERENÓW:

TERENY ZAINWESTOWANIA:

PE - TERENY POWIERZCHNIOWEJ EKSPLOATACJI KOPALIN

TERENY KOMUNIKACJI:

KDL - TERENY DRÓG PUBLICZNYCH KLASY DROGI LOKALNEJ
(POSZERZENIE ISTNIEJĄCEJ DROGI PUBLICZNEJ KLASY LOKALNEJ NR 1530L))

KDW - TERENY DRÓG WEWNĘTRZNYCH
(POSZERZENIE ISTNIEJĄCEJ DROGI WEWNĘTRZNEJ)

OZNACZENIA INFORMACYJNE:

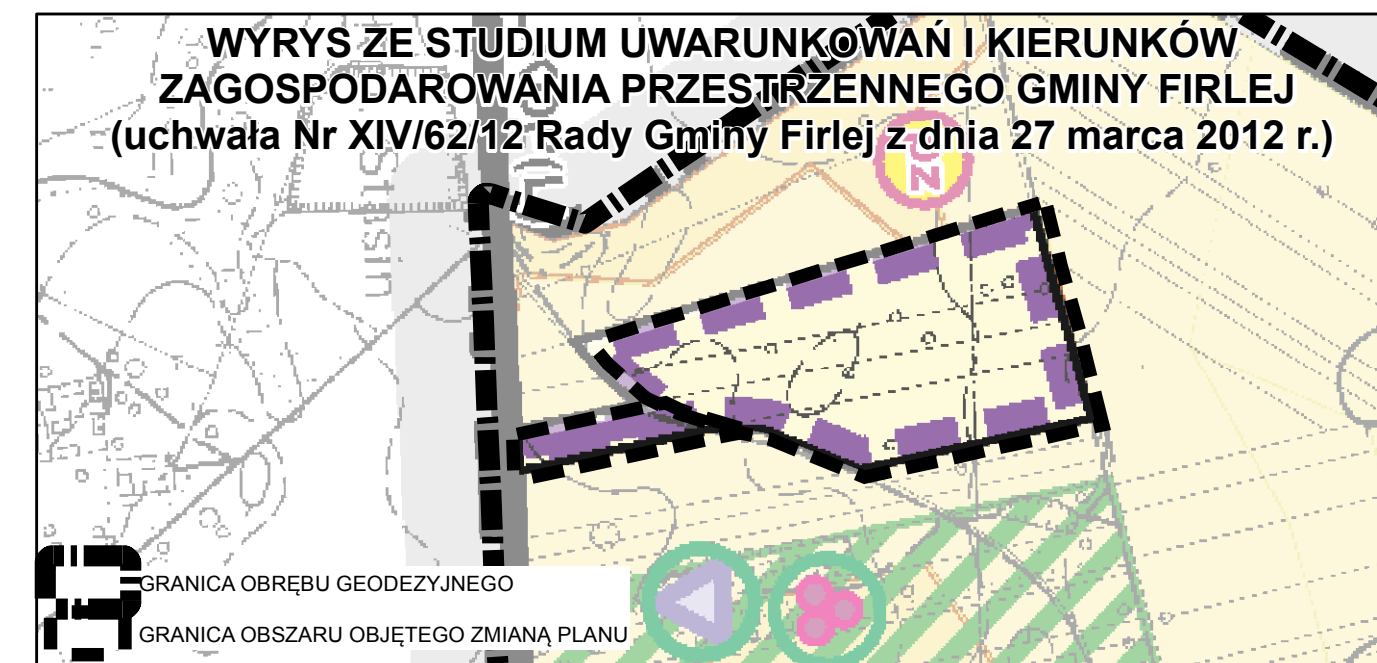
OBSZARY CHRONIONE NA PODSTAWIE PRZEPISÓW ODREBNYCH:

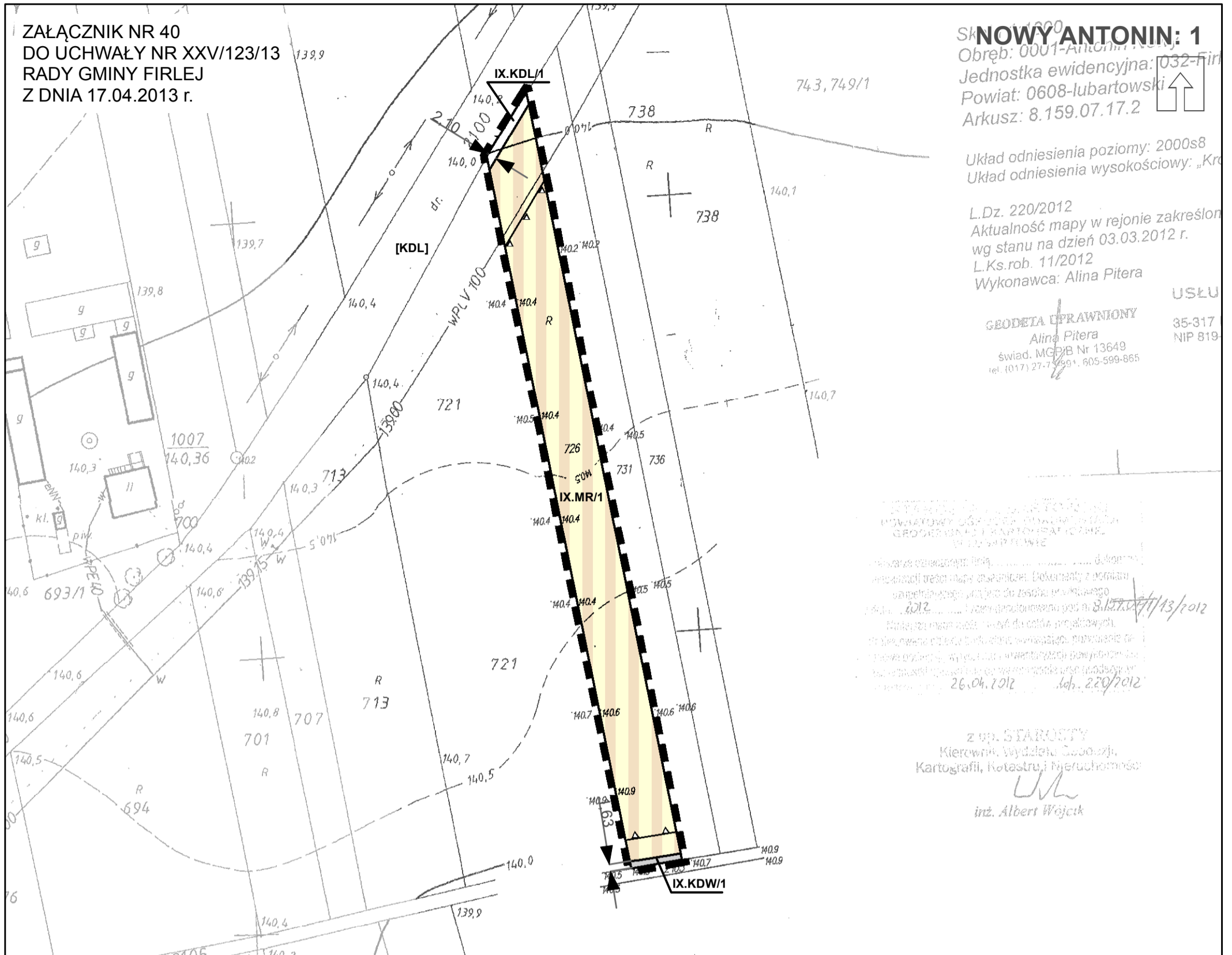
OBSZARY LEŻĄ W GRANICACH OBSZARU GŁÓWNEGO ZBIORNIKA WÓD PODZIEMNYCH GZWP 406

OZNACZENIA KLASY DROGI LEŻĄCEJ POZA OBSZAREM ZMIANY PLANU:

[KDL] - DROGA PUBLICZNA KLASY DROGI LOKALNEJ

[KDW] - DROGA WEWNĘTRZNA



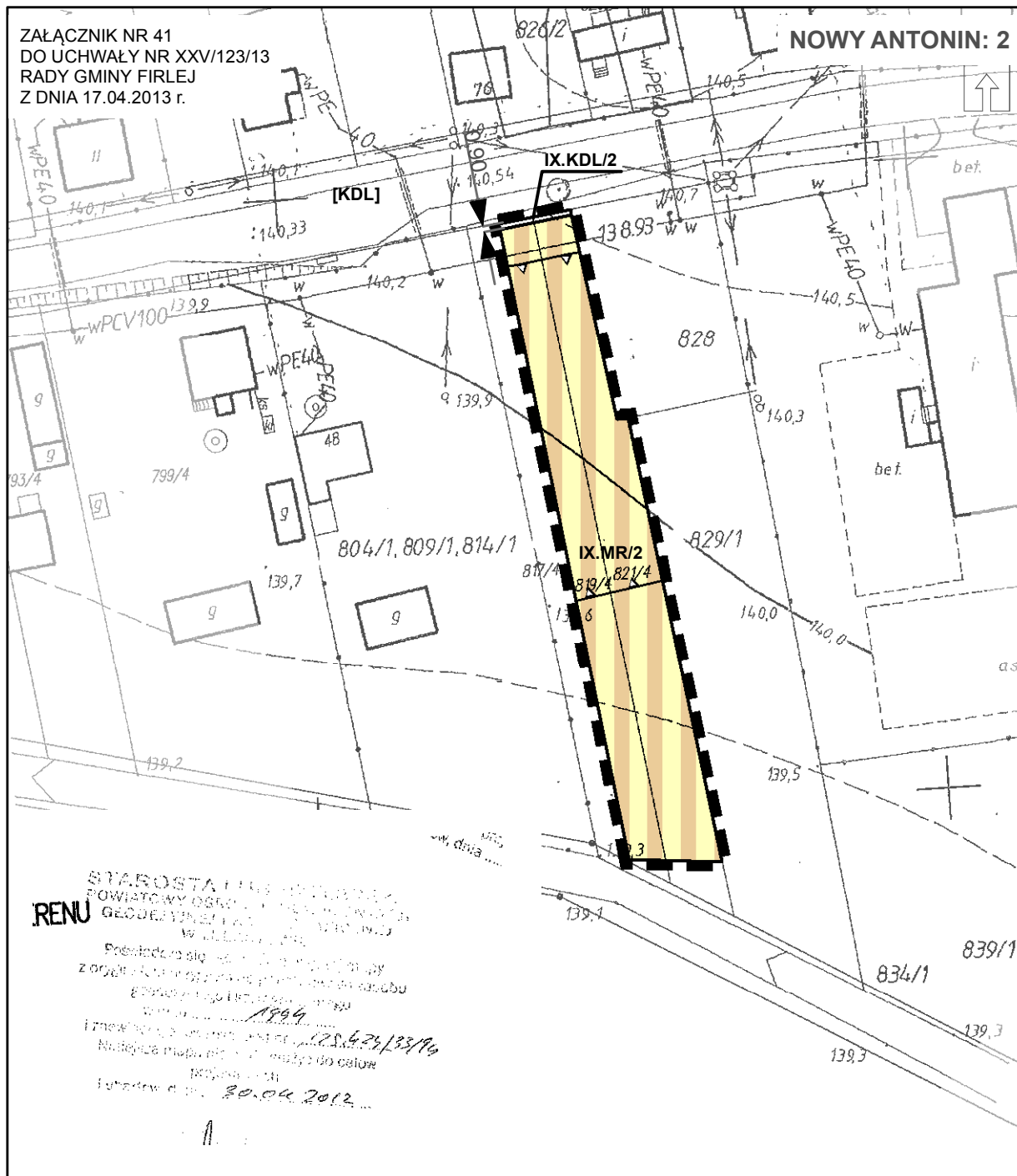


ZMIANA MIEJSCOWEGO PLANU ZAGOSPODAROWANIA PRZESTRZENNEGO GMINY FIRLEJ

SKALA 1 : 1 000

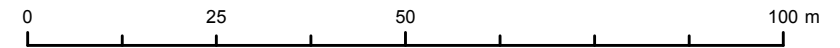
- OZNACZENIA OBOWIĄZUJĄCE:**
- GRANICA OBSZARU OBJĘTEGO ZMIANĄ PLANU
 - LINIE ROZGRANICZAJĄCE TERENY O RÓŻNYM PRZEZNACZENIU LUB RÓŻNYCH ZASADACH ZAGOSPODAROWANIA
 - NIEPRZEKRACZALNE LINIE ZABUDOWY
- PRZEZNACZENIE TERENÓW:**
- TERENY UŻYTKOWANE ROLNICZO:
- MR - TERENY ZABUDOWY ZAGRODOWEJ
- TERENY KOMUNIKACJI:
- KDL - TERENY DRÓG PUBLICZNYCH KLASY DROGI LOKALNEJ (POSZERZENIE ISTNIEJĄCEJ DROGI PUBLICZNEJ KLASY LOKALNEJ NR 1508L)
 - KDW - TERENY DRÓG WEWNĘTRZNYCH (POSZERZENIE ISTNIEJĄCEJ DROGI WEWNĘTRZNEJ)
- OZNACZENIA INFORMACYJNE:**
- OBSZARY CHRONIONE NA PODSTAWIE PRZEPISÓW ODREBNYCH:**
- OBSZAR LEŻY W GRANICACH OBSZARU CHRONIONEGO KRAJOBRAZU PRADOLINA WIEPRZA
 - OBSZAR LEŻY W GRANICACH OBSZARU GŁÓWNEGO ZBIORNIKA WÓD PODZIEMNYCH GZWP 406
- OZNACZENIA KLASY DROGI LEŻĄCEJ POZA OBSZAREM ZMIANY PLANU:**
- [KDL] - DROGA PUBLICZNA KLASY DROGI LOKALNEJ





ZMIANA MIEJSCOWEGO PLANU ZAGOSPODAROWANIA PRZESTRZENNEGO GMINY FIRLEJ

SKALA 1 : 1 000



OZNACZENIA OBOWIAZUJĄCE:

- GRANICA OBSZARU OBJĘTEGO ZMIANĄ PLANU
 - LINIE ROZGRANICZAJĄCE TERENY O RÓŻNYM PRZEZNACZENIU
LUB RÓŻNYCH ZASADACH ZAGOSPODAROWANIA
 - NIEPRZEKRACZALNE LINIE ZABUDOWY
- PRZEZNACZENIE TERENÓW:**
- TERENY UŻYTKOWANE ROLNICZO:
- MR - TERENY ZABUDOWY ZAGRODOWEJ
- TERENY KOMUNIKACJI:
- KDL - TERENY DRÓG PUBLICZNYCH KLASY DROGI LOKALNEJ
(POSZERZENIE ISTNIEJĄCEJ DROGI PUBLICZNEJ KLASY LOKALNEJ NR 1508L)

OZNACZENIA INFORMACYJNE:

- OBSZARY CHRONIONE NA PODSTAWIE PRZEPISÓW ODREBNYCH:**
- OBSZAR LEŻY W GRANICY OBSZARU CHRONIONEGO KRAJOBRAZU
PRADOLINA WIEPRZA
 - OBSZAR LEŻY W GRANICACH OBSZARU GŁÓWNEGO ZBIORNIKA WÓD
PODZIEMNYCH GZWP 406
- OZNACZENIA KLASY DROGI LEŻĄCEJ POZA OBSZAREM ZMIANY PLANU:**
- [KDL] - DROGA PUBLICZNA KLASY DROGI LOKALNEJ



ZAŁĄCZNIK NR 42
DO UCHWAŁY NR XXV/123/13
RADY GMINY FIRLEJ
Z DNIA 17.04.2013 r.

USTAWOWEGO ZAGOSPODAROWANIA TERENU

NOWY ANTONIN: 7, 8

000
159.07.18.2
DZIAŁKA NR 1034/2, 1037/2
GMINA: Firlej
OBREB: Antonin Nowy
30.04.2012

STAROSTA LUBARTOWSKI
POWIATOWY OBRĘB LUBARTÓW
GEODEZYJNO-KATASTRALNOJ
W LUBARTOWIE



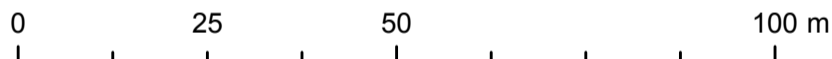
Przebudowa istniejącej planowej mapy
z oryginalem z 1974 r. w celu wyłączenia
z obszaru planu terenów o innym przeznaczeniu
w obszarze planu

16.02.2012
16.02.2012
Kierownik: ...
Data: 20.04.2012



ZMIANA MIEJSCOWEGO PLANU ZAGOSPODAROWANIA PRZESTRZENNEGO
GMINY FIRLEJ

SKALA 1 : 1 000



OZNACZENIA OBOWIAZUJĄCE:

- GRANICA OBSZARU OBJĘTEGO ZMIANĄ PLANU
- LINIE ROZGRANICZAJĄCE TERENY O RÓŻNYM PRZEZNACZENIU
LUB RÓŻNYCH ZASADACH ZAGOSPODAROWANIA
- NIEPRZEKRACZALNE LINIE ZABUDOWY
- PRZEZNACZENIE TERENÓW:**
- TERENY UŻYTKOWANE ROLNICZO:
- MR - TERENY ZABUDOWY ZAGRODOWEJ
- TERENY KOMUNIKACJI:
- KDL - TERENY DRÓG PUBLICZNYCH KLASY DROGI LOKALNEJ
(POSZERZENIE ISTNIEJĄCEJ DROGI PUBLICZNEJ KLASY LOKALNEJ NR 1510L)

OBIEKTY CHRONIONE PLANEM:

- KAPLICZKA

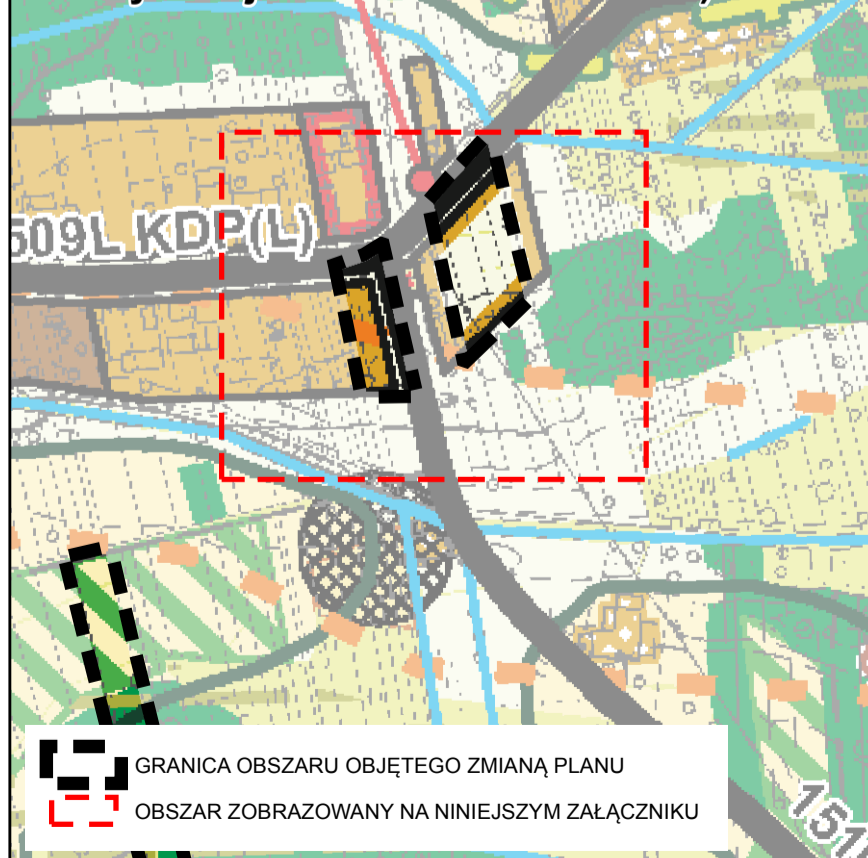
OZNACZENIA INFORMACYJNE:

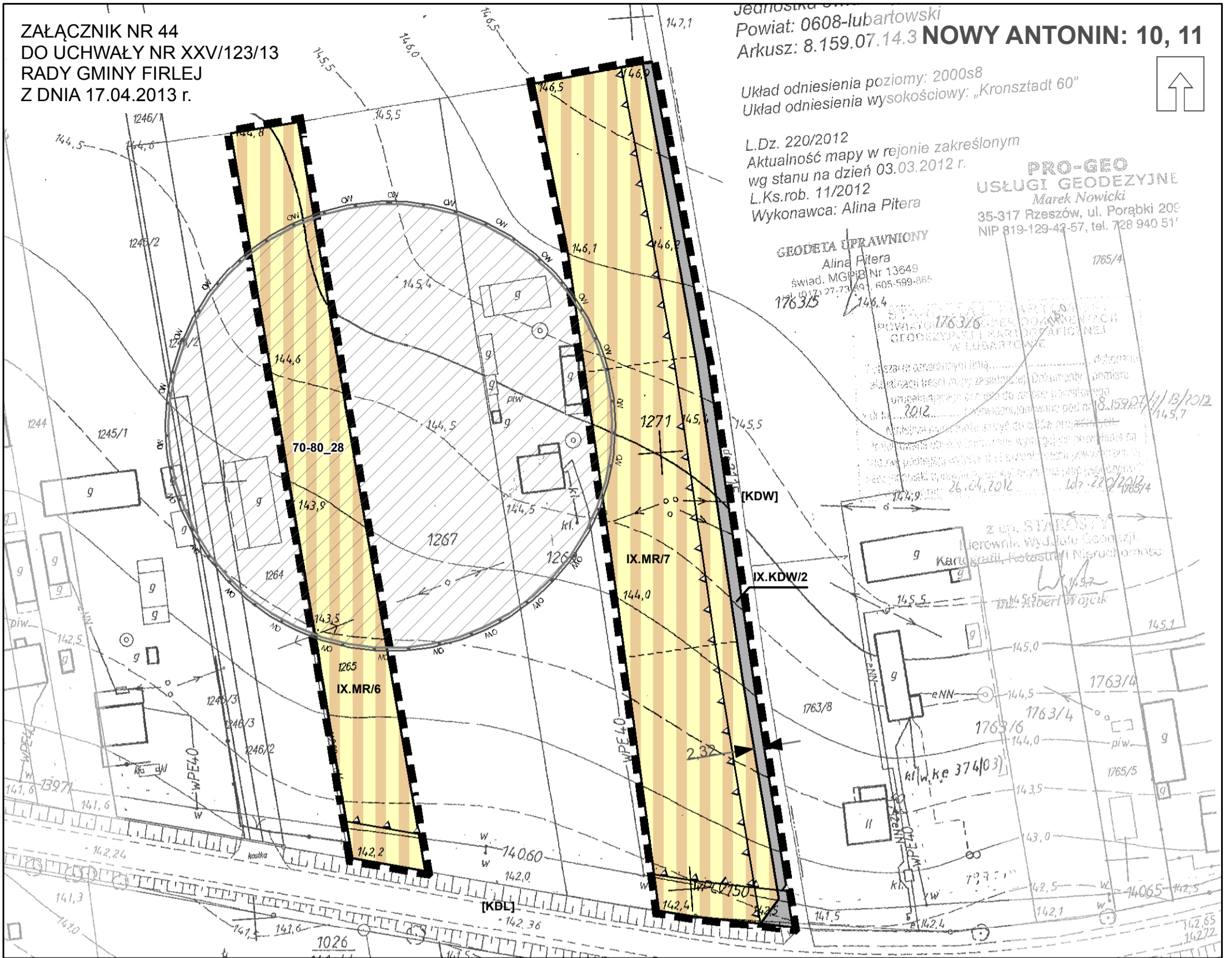
- OBSZARY CHRONIONE NA PODSTAWIE PRZEPISÓW ODREBNYCH:**
- OBSZARY LEŻĄ W GRANICACH OBSZARU CHRONIONEGO KRAJOBRAZU PRADOLINA WIEPRZA
- OBSZARY LEŻĄ W GRANICACH OBSZARU GŁÓWNEGO ZBIORNIKA WÓD
- PODZIEMNYCH GZWP 406

OZNACZENIA KLASY DROGI LEŻĄCEJ POZA OBSZAREM ZMIANY PLANU:

- [KDL] - DROGA PUBLICZNA KLASY DROGI LOKALNEJ

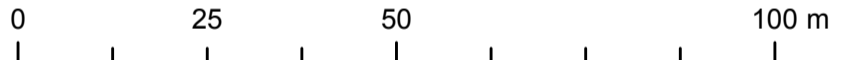
WYRYS ZE STUDIUM
UWARUNKOWAŃ I KIERUNKÓW
ZAGOSPODAROWANIA PRZESTRZENNEGO
GMINY FIRLEJ (uchwała Nr XIV/62/12 Rady
Gminy Firlej z dnia 27 marca 2012 r.)





ZMIANA MIEJSCOWEGO PLANU ZAGOSPODAROWANIA PRZESTRZENNEGO GMINY FIRLEJ

SKALA 1 : 1 000



OZNACZENIA OBOWIĄZUJĄCE:

- GRANICA OBSZARU OBJĘTEGO ZMIANĄ PLANU
- LINIE ROZGRANICZAJĄCE TERENY O RÓŻNYM PRZEZNACZENIU
LUB RÓŻNYCH ZASADACH ZAGOSPODAROWANIA
- NIEPRZEKRACZALNE LINIE ZABUDOWY

PRZEZNACZENIE TERENÓW:

TERENY UŻYTKOWANE ROLNICZO:

- MR - TERENY ZABUDOWY ZAGRODOWEJ

TERENY KOMUNIKACJI:

- KDW - TERENY DRÓG WEWNĘTRZNYCH
(POSZERZENIE ISTNIEJĄCEJ DROGI WEWNĘTRZNEJ)

OBSZARY CHRONIONE PLANEM:

- STANOWISKA ARCHEOLOGICZNE UJĘTE W WOJEWÓDZKIEJ EWIDENCJI
ZABYTKÓW ARCHEOLOGICZNYCH
- STREFA OCHRONY KONSERWATORSKIEJ ZABYTKÓW ARCHEOLOGICZNYCH "OW"
- PROPONOWANY PODZIAŁ NA DZIAŁKI BUDOWLANE

OBSZARY CHRONIONE NA PODSTAWIE PRZEPISÓW ODREBNYCH:

- OBSZARY LEŻĄ W GRANICACH OBSZARU CHRONIONEGO KRAJOBRAZU
PRADOLINA WIEPRZA
- OBSZARY LEŻĄ W GRANICACH OBSZARU GŁÓWNEGO ZBIORNIKA WÓD
PODZIEMNYCH GZWP 406

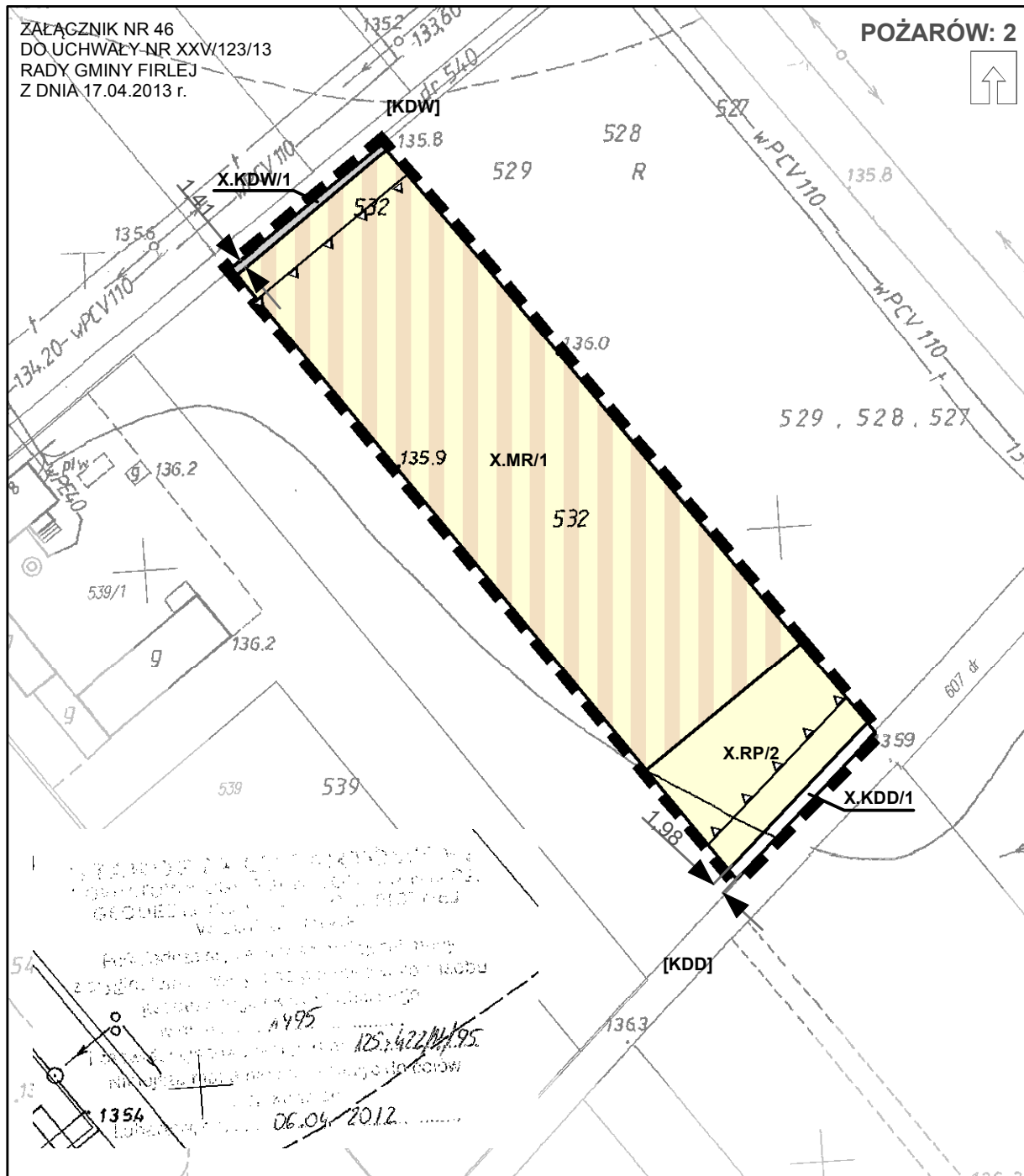
OZNACZENIA KLASY DROGI LEŻĄCEJ POZA OBSZAREM ZMIANY PLANU:

- [KDL] - DROGA PUBLICZNA KLASY DROGI LOKALNEJ
- [KDW] - DROGA WEWNĘTRZNA

WYRYS ZE STUDIUM UWARUNKOWAŃ I KIERUNKÓW ZAGOSPODAROWANIA PRZESTRZENNEGO GMINY FIRLEJ (uchwała Nr XIV/62/12 Rady Gminy Firlej z dnia 27 marca 2012 r.)

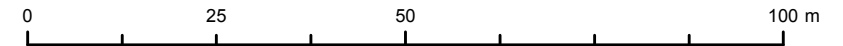


- GRANICA OBRĘBU GEODEZYJNEGO
- GRANICA OBSZARU OBJĘTEGO ZMIANĄ PLANU
- OBSZAR ZOBRAZOWANY NA NINIEJSZYM ZALĄCZNIKU



ZMIANA MIEJSCOWEGO PLANU ZAGOSPODAROWANIA PRZESTRZENNEGO GMINY FIRLEJ

SKALA 1 : 1 000



OZNACZENIA OBOWIAZUJĄCE:

- GRANICA OBSZARU OBJĘTEGO ZMIANĄ PLANU
 - LINIE ROZGRANICZAJĄCE TERENY O RÓŻNYM PRZEZNACZENIU
LUB RÓŻNYCH ZASADACH ZAGOSPODAROWANIA
 - NIEPRZEKRACZALNE LINIE ZABUDOWY
- PRZEZNACZENIE TERENÓW:**
- TERENY UŻYTKOWANE ROLNICZO:
- MR - TERENY ZABUDOWY ZAGRODOWEJ
 - RP - TERENY ROLNICZE
- TERENY KOMUNIKACJI:
- KDD - TERENY DRÓG PUBLICZNYCH KLASY DROGI DOJAZDOWEJ
(POSZERZENIE ISTNIEJĄCEJ DROGI PUBLICZNEJ KLASY DOJAZDOWEJ NR 103299L)
 - KDW - TERENY DRÓG WEWNĘTRZNYCH
(POSZERZENIE ISTNIEJĄCEJ DROGI WEWNĘTRZNEJ)

OZNACZENIA INFORMACYJNE:

- OBSZARY CHRONIONE NA PODSTAWIE PRZEPISÓW ODREBNYCH:**
- OBSZAR LEŻY W GRANICACH OBSZARU GŁÓWNEGO ZBIORNIKA WÓD PODZIEMNYCH GZWP 407
- OZNACZENIA KLASY DROGI LEŻĄCEJ POZA OBSZAREM ZMIANY PLANU:**
- [KDD] - DROGA PUBLICZNA KLASY DROGI DOJAZDOWEJ
 - [KDW] - DROGA WEWNĘTRZNA



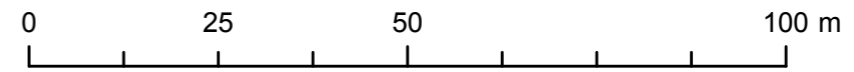
ZAŁĄCZNIK NR 47
DO UCHWAŁY NR XXV/123/13
RADY GMINY FIRLEJ
Z DNIA 17.04.2013 r.

PRZYPISÓWKA: 1



ZMIANA MIEJSCOWEGO PLANU ZAGOSPODAROWANIA PRZESTRZENNEGO GMINY FIRLEJ

SKALA 1 : 1 000



OZNACZENIA OBOWIĄZUJĄCE:



GRANICA OBSZARU OBJĘTEGO ZMIANĄ PLANU



LINIE ROZGRANICZAJĄCE TERENY O RÓŻNYM PRZEZNACZENIU

LUB RÓŻNYCH ZASADACH ZAGOSPODAROWANIA



NIEPRZEKRACZALNE LINIE ZABUDOWY

PRZEZNACZENIE TERENÓW:

TERENY UŻYTKOWANE ROLNICZO:



MR - TERENY ZABUDOWY ZAGRODOWEJ

OZNACZENIA INFORMACYJNE:

OBSZARY CHRONIONE NA PODSTAWIE PRZEPISÓW ODREBNYCH:

OBSZAR LEŻY W GRANICACH OBSZARU GŁÓWNEGO ZBIORNIKA WÓD PODZIEMNYCH GZWP 406



ZASIĘG OBSZARU SZCZEGÓLNEGO ZAGROŻENIA POWODZIĄ

INFRASTRUKTURA TECHNICZNA:



ISTNIEJĄCE NAPOWIETRZNE LINIE ELEKTROENERGETYCZNE ŚREDNIEGO NAPIĘCIA 15 KV

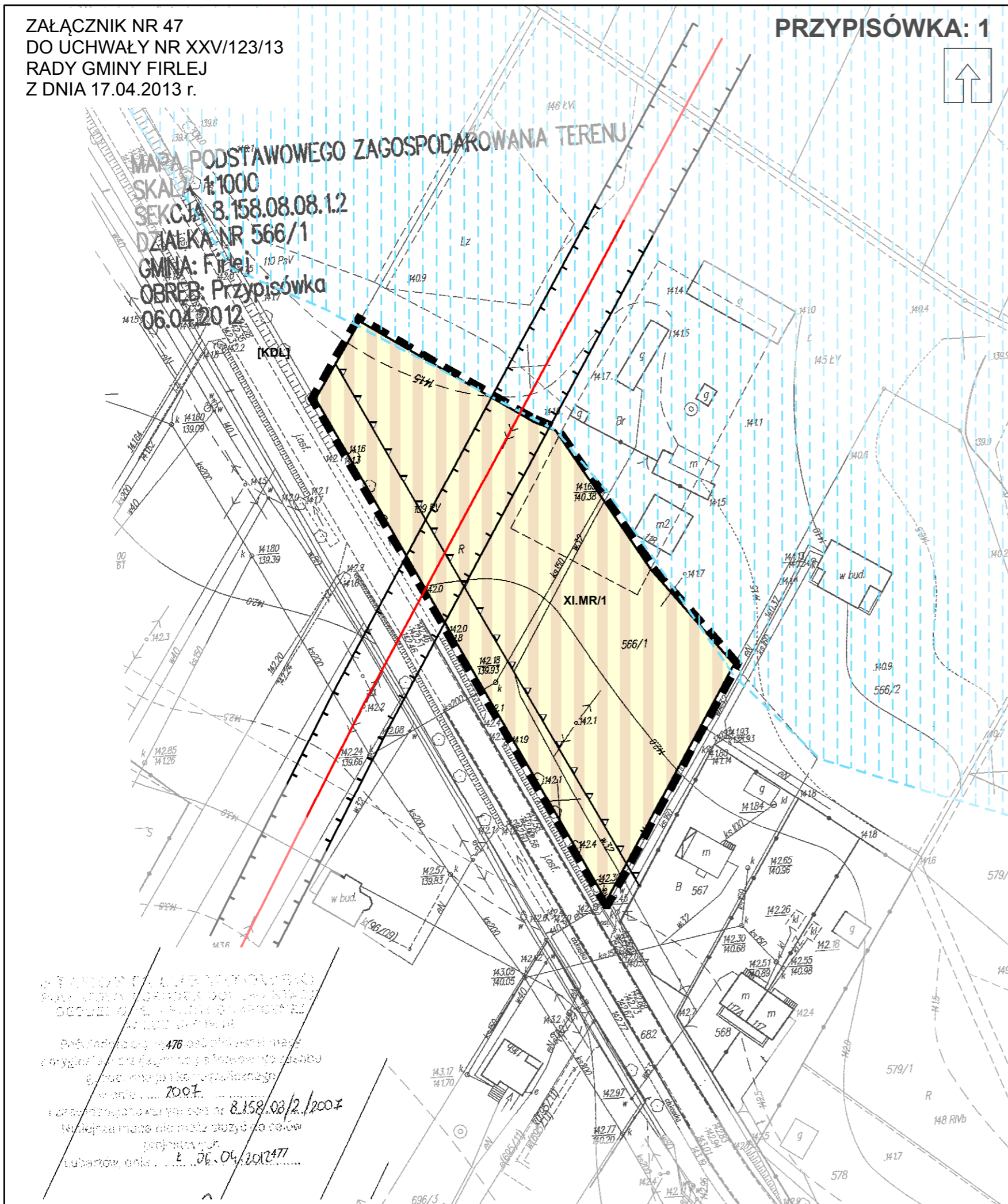
GRANICE STREF OCHRONNYCH LUB UCIAŻLIWOŚCI:



GRANICA STREF OCHRONNYCH OD NAPOWIETRZNYCH SIECI ENERGETYCZNYCH

OZNACZENIA KLASY DROGI LEŻĄCEJ POZA OBSZAREM ZMIANY PLANU:

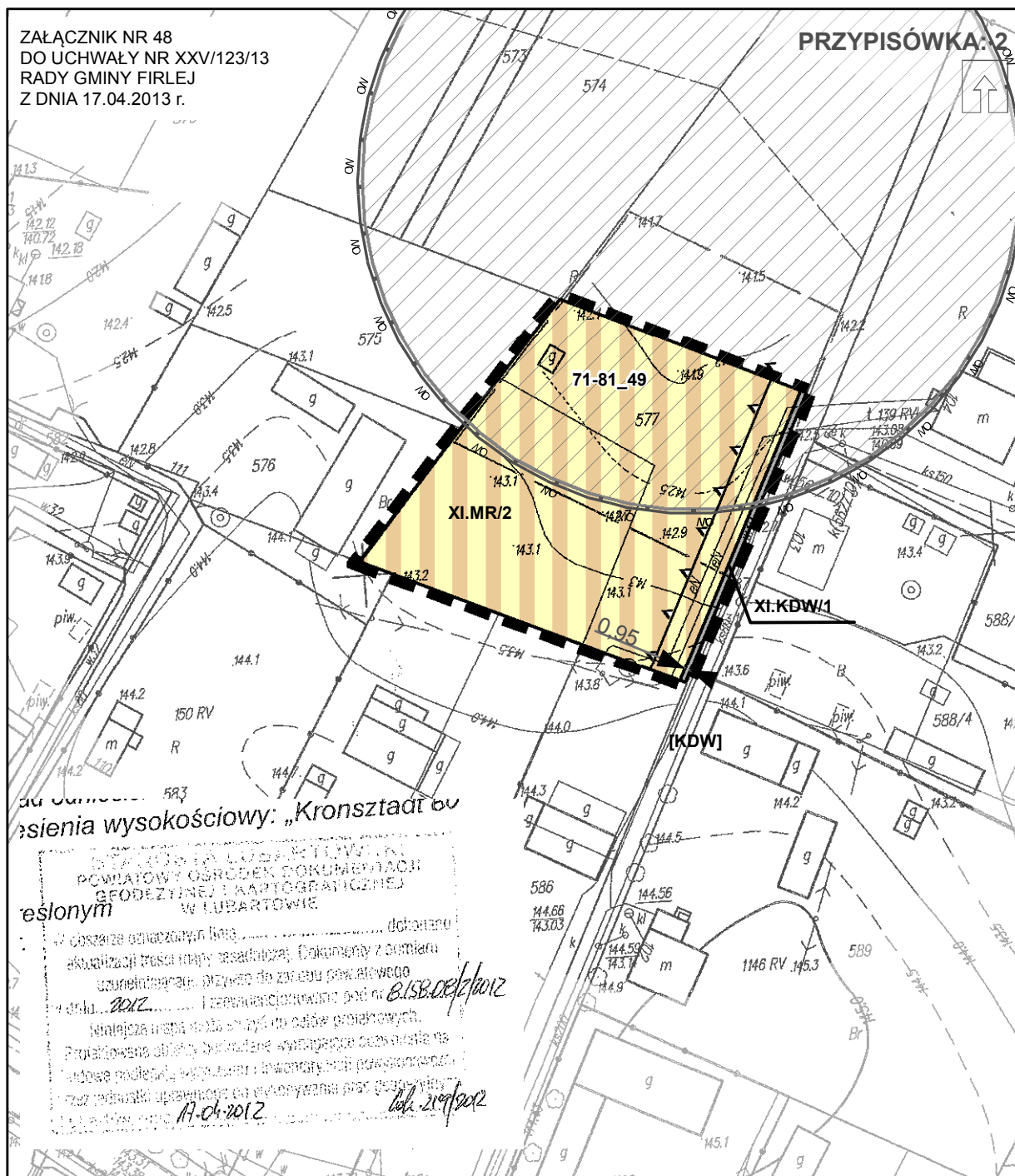
[KDL] - DROGA PUBLICZNA KLASY DROGI LOKALNEJ



WYRYS ZE STUDIUM UWARUNKOWAŃ I KIERUNKÓW ZAGOSPODAROWANIA PRZESTRZENNEGO GMINY FIRLEJ (uchwała Nr XIV/62/12 Rady Gminy Firlej z dnia 27 marca 2012 r.)

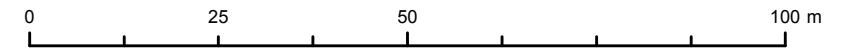


Projektant: ...
Data: 06.04.2012
...
06.04.2012



ZMIANA MIEJSCOWEGO PLANU ZAGOSPODAROWANIA PRZESTRZENNEGO GMINY FIRLEJ

SKALA 1 : 1 000



OZNACZENIA OBOWIĄZUJĄCE:

- GRANICA OBSZARU OBJĘTEGO ZMIANĄ PLANU
- LINIE ROZGRANICZAJĄCE TERENY O RÓŻNYM PRZEZNACZENIU
LUB RÓŻNYCH ZASADACH ZAGOSPODAROWANIA
- NIEPRZEKRACZALNE LINIE ZABUDOWY

PRZEZNACZENIE TERENÓW:

TERENY UŻYTKOWANE ROLNICZO:

- MR - TERENY ZABUDOWY ZAGRODOWEJ

TERENY KOMUNIKACJI:

- KDW - TERENY DRÓG WEWNĘTRZNYCH
(POSZERZENIE ISTNIEJĄCEJ DROGI WEWNĘTRZNEJ)

OBSZARY CHRONIONE PLANEM:

- STANOWISKA ARCHEOLOGICZNE UJĘTE W WOJEWÓDZKIEJ EWIDENCJI
ZABYTKÓW ARCHEOLOGICZNYCH
- STREFA OCHRONY KONSERWATORSKIEJ ZABYTKÓW ARCHEOLOGICZNYCH "OW"

OZNACZENIA INFORMACYJNE:

OBSZARY CHRONIONE NA PODSTAWIE PRZEPISÓW ODREBNYCH:

- OBSZAR LEŻY W GRANICACH OBSZARU GŁÓWNEGO ZBIORNIKA WÓD PODZIEMNYCH GZWP 406

OZNACZENIA KLASY DROGI LEŻĄCEJ POZA OBSZAREM ZMIANY PLANU:

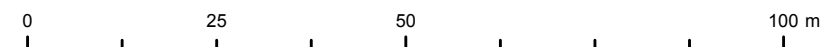
- [KDW] - DROGA WEWNĘTRZNA





ZMIANA MIEJSCOWEGO PLANU ZAGOSPODAROWANIA PRZESTRZENNEGO GMINY FIRLEJ

SKALA 1 : 1 000



OZNACZENIA OBOWIĄZUJĄCE:

- GRANICA OBSZARU OBJĘTEGO ZMIANĄ PLANU
- LINIE ROZGRANICZAJĄCE TERENY O RÓŻNYM PRZEZNACZENIU
LUB RÓŻNYCH ZASADACH ZAGOSPODAROWANIA

NIEPRZEKRACZALNE LINIE ZABUDOWY

PRZEZNACZENIE TERENÓW:

TERENY UŻYTKOWANE ROLNICZO:

MR - TERENY ZABUDOWY ZAGRODOWEJ

TERENY KOMUNIKACJI:

KDW - TERENY DRÓG WEWNĘTRZNYCH
(POSZERZENIE ISTNIEJĄCEJ DROGI WEWNĘTRZNEJ)

OZNACZENIA INFORMACYJNE:

OBSZARY CHRONIONE NA PODSTAWIE PRZEPISÓW ODREBNYCH:

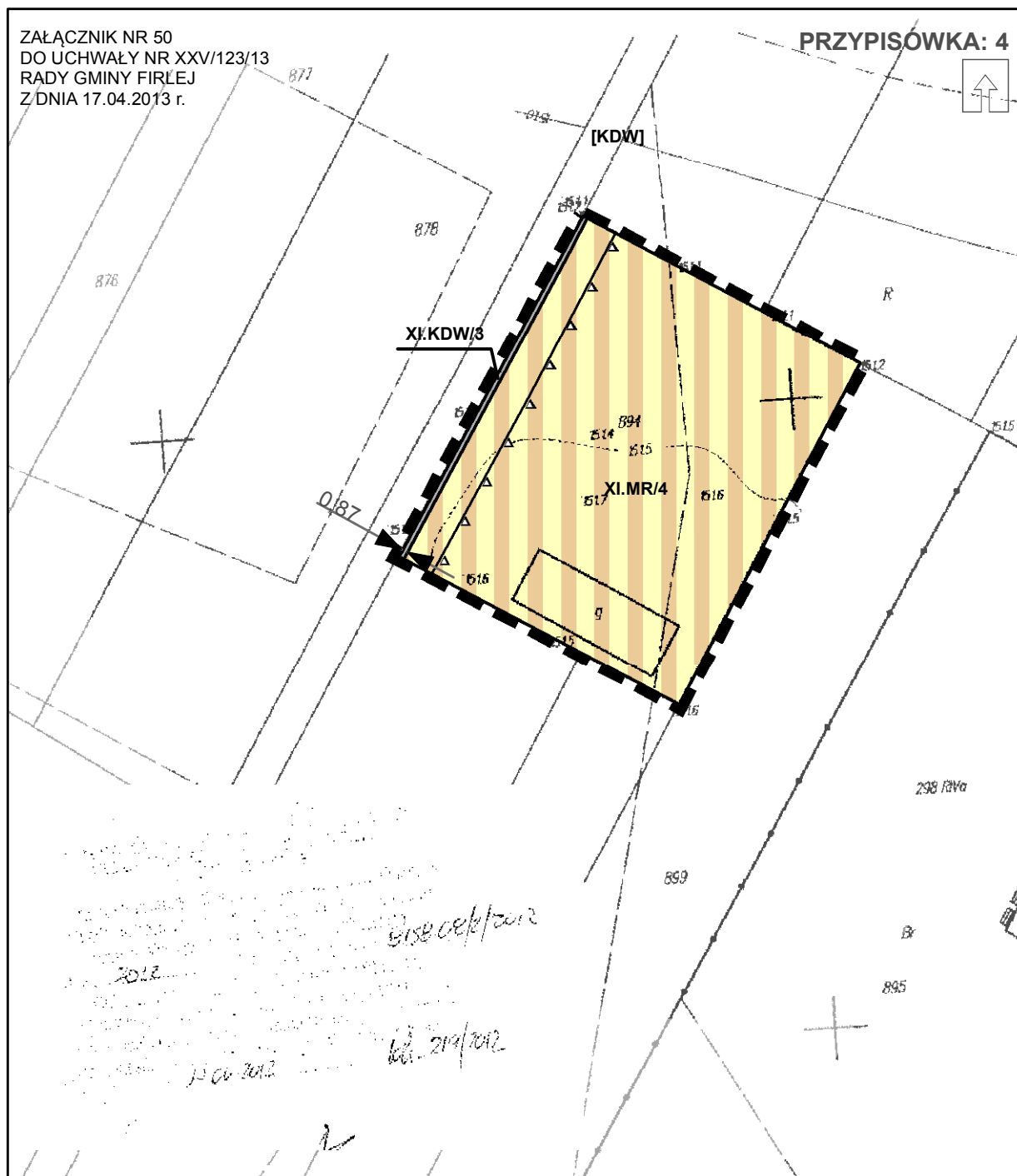
OBSZAR LEŻY W GRANICACH OBSZARU GŁÓWNEGO ZBIORNIKA WÓD
PODZIEMNYCH GZWP 406

OBSZAR LEŻY W GRANICACH OBSZARU ZŁOŻA PROGNOSTYCZNEGO

OZNACZENIA KLASY DROGI LEŻĄCEJ POZA OBSZAREM ZMIANY PLANU:

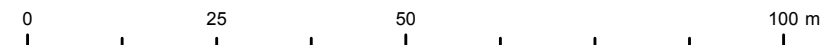
[KDW] - DROGA WEWNĘTRZNA





ZMIANA MIEJSCOWEGO PLANU ZAGOSPODAROWANIA PRZESTRZENNEGO GMINY FIRLEJ

SKALA 1 : 1 000



OZNACZENIA OBOWIĄZUJĄCE:

- GRANICA OBSZARU OBJĘTEGO ZMIANĄ PLANU
- LINIE ROZGRANICZAJĄCE TERENY O RÓŻNYM PRZEZNACZENIU
LUB RÓŻNYCH ZASADACH ZAGOSPODAROWANIA

NIEPRZEKRACZALNE LINIE ZABUDOWY

PRZEZNACZENIE TERENÓW:

TERENY UŻYTKOWANE ROLNICZO:

MR - TERENY ZABUDOWY ZAGRODOWEJ

TERENY KOMUNIKACJI:

KDW - TERENY DRÓG WEWNĘTRZNYCH
(POSZERZENIE ISTNIEJĄCEJ DROGI WEWNĘTRZNEJ)

OZNACZENIA INFORMACYJNE:

OBSZARY CHRONIONE NA PODSTAWIE PRZEPISÓW ODREBNYCH:

OBSZAR LEŻY W GRANICACH OBSZARU GŁÓWNEGO ZBIORNIKA
WÓD PODZIEMNYCH GZWP 406

OBSZAR LEŻY W GRANICACH OBSZARU ZŁOŻA PROGNOSTYCZNEGO

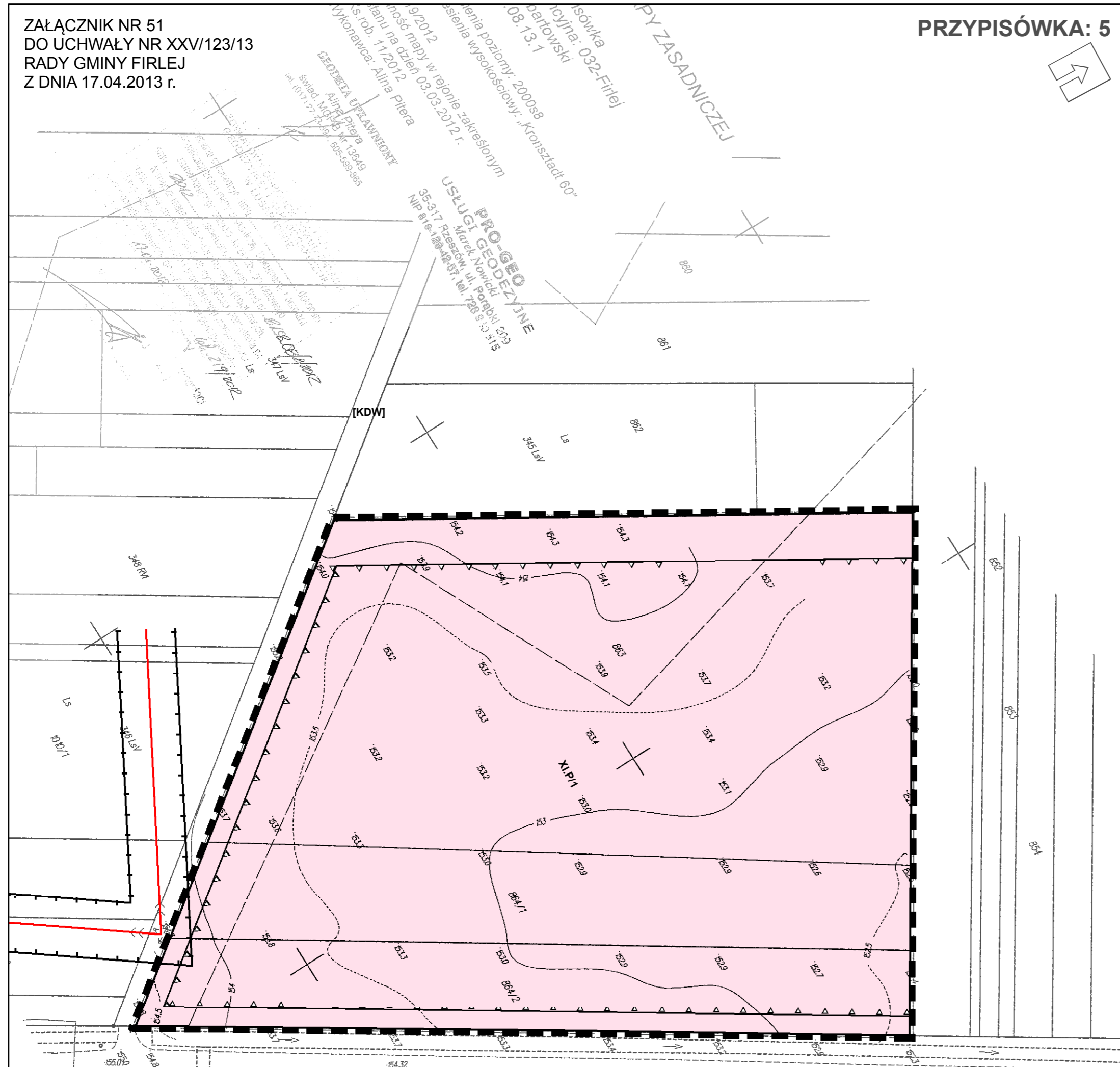
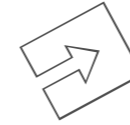
OZNACZENIA KLASY DROGI LEŻĄCEJ POZA OBSZAREM ZMIANY PLANU:

[KDW] - DROGA WEWNĘTRZNA



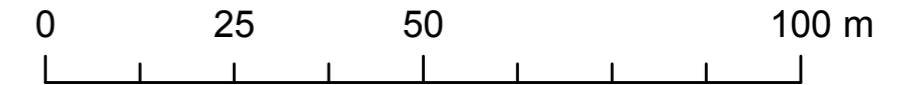
ZAŁĄCZNIK NR 51
DO UCHWAŁY NR XXV/123/13
RADY GMINY FIRLEJ
Z DNIA 17.04.2013 r.

PRZYPISÓWKA: 5



ZMIANA MIEJSCOWEGO PLANU ZAGOSPODAROWANIA PRZESTRZENNEGO GMINY FIRLEJ

SKALA 1 : 1 000



OZNACZENIA OBOWIĄZUJĄCE:

- GRANICA OBSZARU OBJĘTEGO ZMIANĄ PLANU
- LINIE ROZGRANICZAJĄCE TERENY O RÓŻNYM PRZEZNACZENIU
LUB RÓŻNYCH ZASADACH ZAGOSPODAROWANIA
- NIEPRZEKRACZALNE LINIE ZABUDOWY

PRZEZNACZENIE TERENÓW:

TERENY ZAINWESTOWANIA:

- P - TERENY OBIEKTÓW PRODUKCYJNYCH I USŁUG
Z DOPUSZCZENIEM MOGĄCYCH ZNACZĄCO ODDZIAŁYWAĆ NA ŚRODOWISKO

OZNACZENIA INFORMACYJNE:

OBSZARY CHRONIONE NA PODSTAWIE PRZEPISÓW ODREBNYCH:

- OBSZAR LEŻY W GRANICACH OBSZARU GŁÓWNEGO ZBIORNIKA WÓD PODZIEMNYCH GZWP 406
- OBSZAR LEŻY W GRANICACH OBSZARU ZŁOŻA PROGNOSTYCZNEGO

INFRASTRUKTURA TECHNICZNA:

- ISTNIEJĄCE NAPOWIETRZNE LINIE ELEKTROENERGETYCZNE ŚREDNIEGO NAPIĘCIA 15 KV

GRANICE STREF OCHRONNYCH LUB UCIAŹLIWOŚCI :

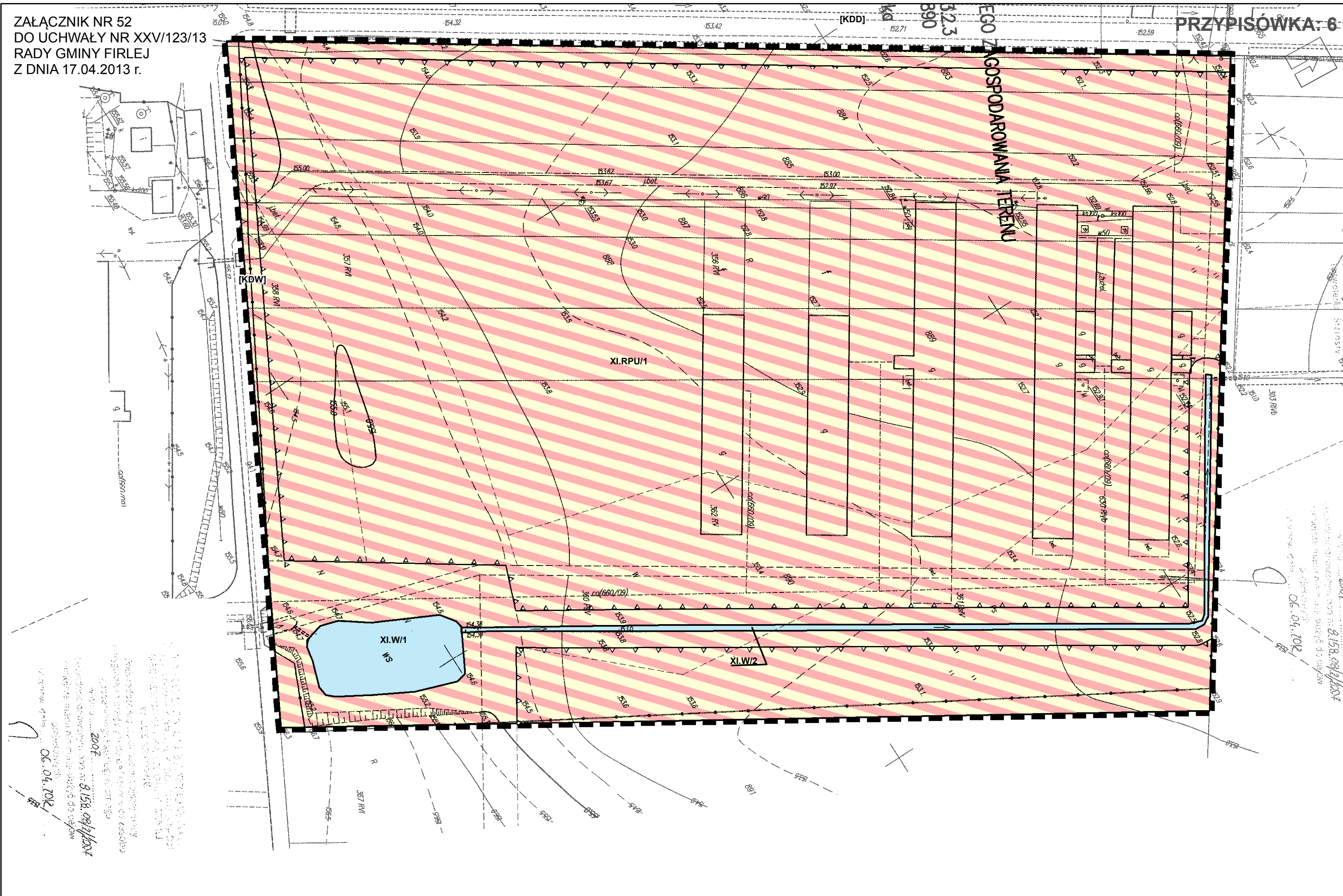
- GRANICA STREF OCHRONNYCH OD NAPOWIETRZNYCH SIECI ENERGETYCZNYCH

OZNACZENIA KLASY DROGI LEŻĄCEJ POZA OBSZAREM ZMIANY PLANU:

- [KDD] - DROGA PUBLICZNA KLASY DROGI DOJAZDOWEJ
- [KDW] - DROGA WEWNĘTRZNA

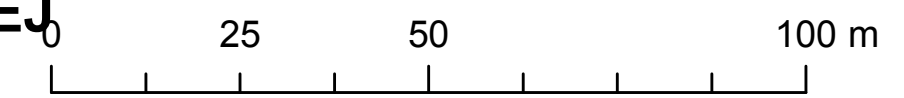


ZAŁĄCZNIK NR 52
DO UCHWAŁY NR XXV/123/13
RADY GMINY FIRLEJ
Z DNIA 17.04.2013 r.



ZMIANA MIEJSCOWEGO PLANU ZAGOSPODAROWANIA PRZESTRZENNEGO GMINY FIRLEJ

SKALA 1 : 1 000



OZNACZENIA OBOWIĄZUJĄCE:

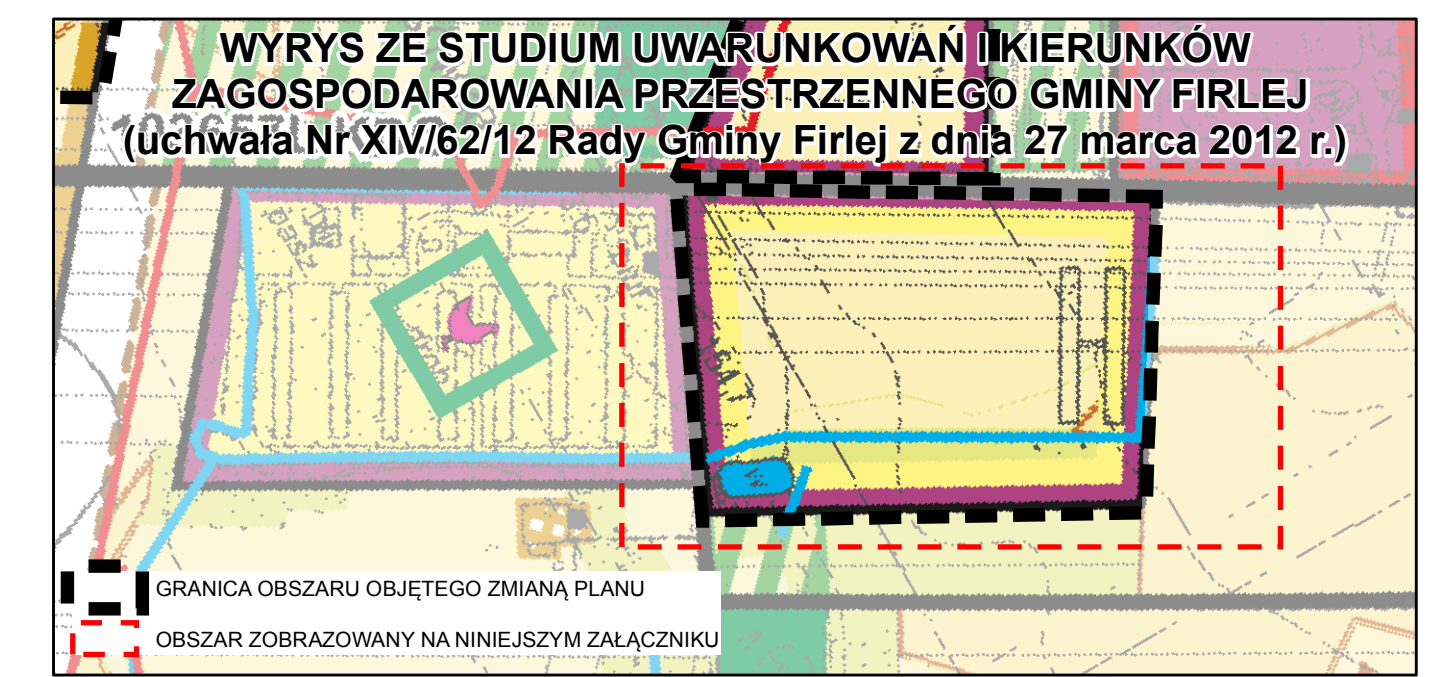
- GRANICA OBSZARU OBJĘTEGO ZMIANĄ PLANU
- LINIE ROZGRANICZAJĄCE TERENY O RÓŻNYM PRZEZNACZENIU LUB RÓŻNYCH ZASADACH ZAGOSPODAROWANIA
- NIEPRZEKRACZALNE LINIE ZABUDOWY

PRZEZNACZENIE TERENÓW:

- TERENY ZIELENI I WÓD:
- W - TERENY WÓD POWIERZCHNIOWYCH ŚRÓDLĄDOWYCH
- TERENY UŻYTKOWANE ROLNICZO:
- RPU - TERENY OBSŁUGI ROLNICTWA

OZNACZENIA INFORMACYJNE:

- OBSZARY CHRONIONE NA PODSTAWIE PRZEPISÓW ODREBYNYCH:
- OBSZAR LEŻY W GRANICACH OBSZARU GŁÓWNEGO ZBIORNIKA WÓD PODZIEMNYCH GZWP 406
 - OBSZAR LEŻY W GRANICACH OBSZARU ZŁOŻA PROGNOSTYCZNEGO
- OZNACZENIA KLASY DROGI LEŻĄCEJ POZA OBSZAREM ZMIANY PLANU:
- [KDD] - DROGA PUBLICZNA KLASY DROGI DOJAZDOWEJ
 - [KDW] - DROGA WEWNĘTRZNA

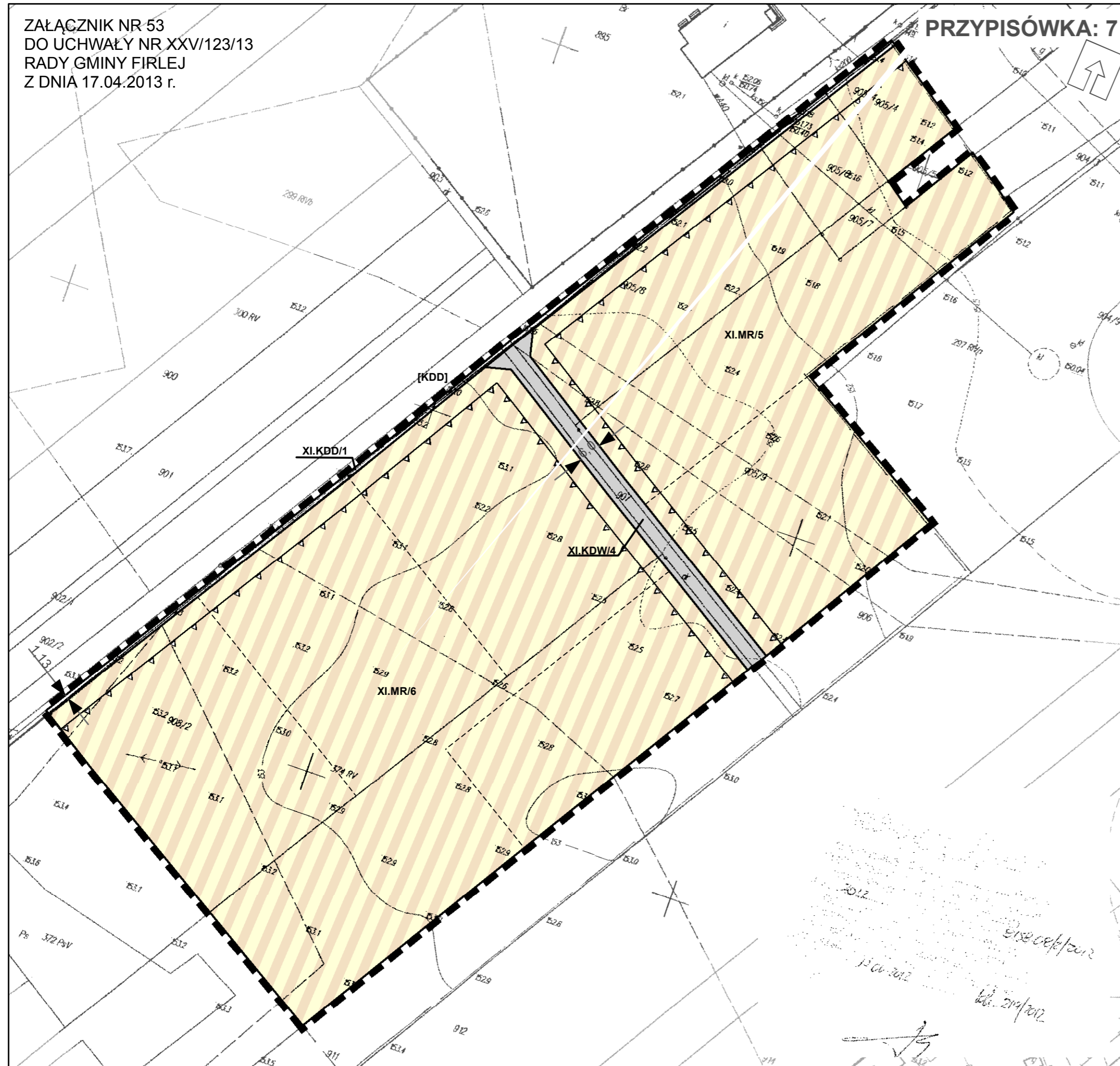


- GRANICA OBSZARU OBJĘTEGO ZMIANĄ PLANU
- OBSZAR ZOBRAZOWANY NA NINIEJSZYM ZAŁĄCZNIKU

2007
06.04.2012
8.15.8.09/1307

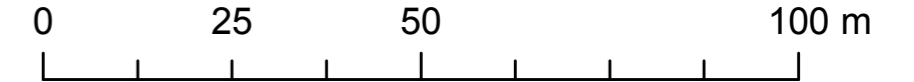
06.04.2012
8.15.8.09/1307

ZAŁĄCZNIK NR 53
DO UCHWAŁY NR XXV/123/13
RADY GMINY FIRLEJ
Z DNIA 17.04.2013 r.



ZMIANA MIEJSCOWEGO PLANU ZAGOSPODAROWANIA PRZESTRZENNEGO GMINY FIRLEJ

SKALA 1 : 1 000



OZNACZENIA OBOWIAZUJĄCE:

- GRANICA OBSZARU OBJĘTEGO ZMIANĄ PLANU
- LINIE ROZGRANICZAJĄCE TERENY O RÓŻNYM PRZEZNACZENIU
LUB RÓŻNYCH ZASADACH ZAGOSPODAROWANIA

- NIEPRZEKRACZALNE LINIE ZABUDOWY

PRZEZNACZENIE TERENÓW:

TERENY UŻYTKOWANE ROLNICZO:

- MR - TERENY ZABUDOWY ZAGRODOWEJ

TERENY KOMUNIKACJI:

- KDD - TERENY DRÓG PUBLICZNYCH KLASY DROGI DOJAZDOWEJ
(POSZERZENIE ISTNIEJĄCEJ DROGI PUBLICZNEJ KLASY DOJAZDOWEJ NR 103656L)

- KDW - TERENY DRÓG WEWNĘTRZNYCH

OZNACZENIA INFORMACYJNE:

- PROPONOWANY PODZIAŁ NA DZIAŁKI BUDOWLANE

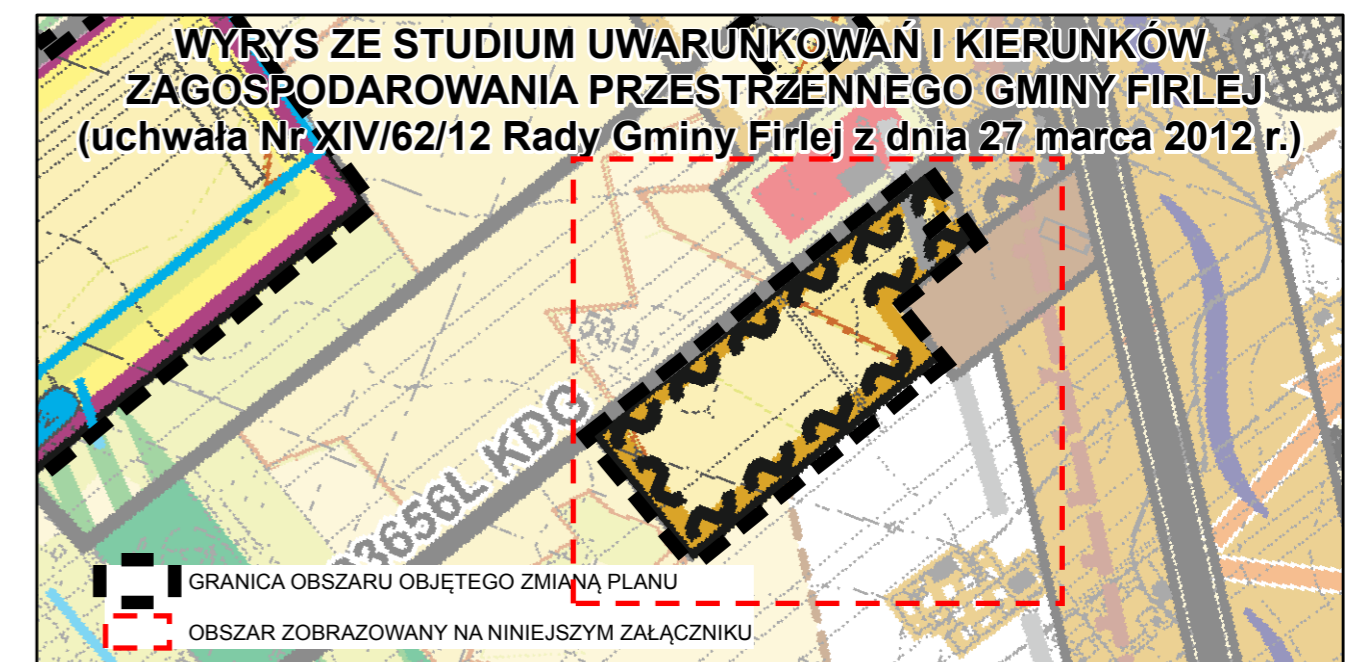
OBSZARY CHRONIONE NA PODSTAWIE PRZEPISÓW ODREBNYCH:

OBSZAR LEŻY W GRANICACH OBSZARU GŁÓWNEGO ZBIORNIKA WÓD PODZIEMNYCH GZWP 406

OBSZAR LEŻY W GRANICACH OBSZARU ZŁOŻA PROGNOSTYCZNEGO

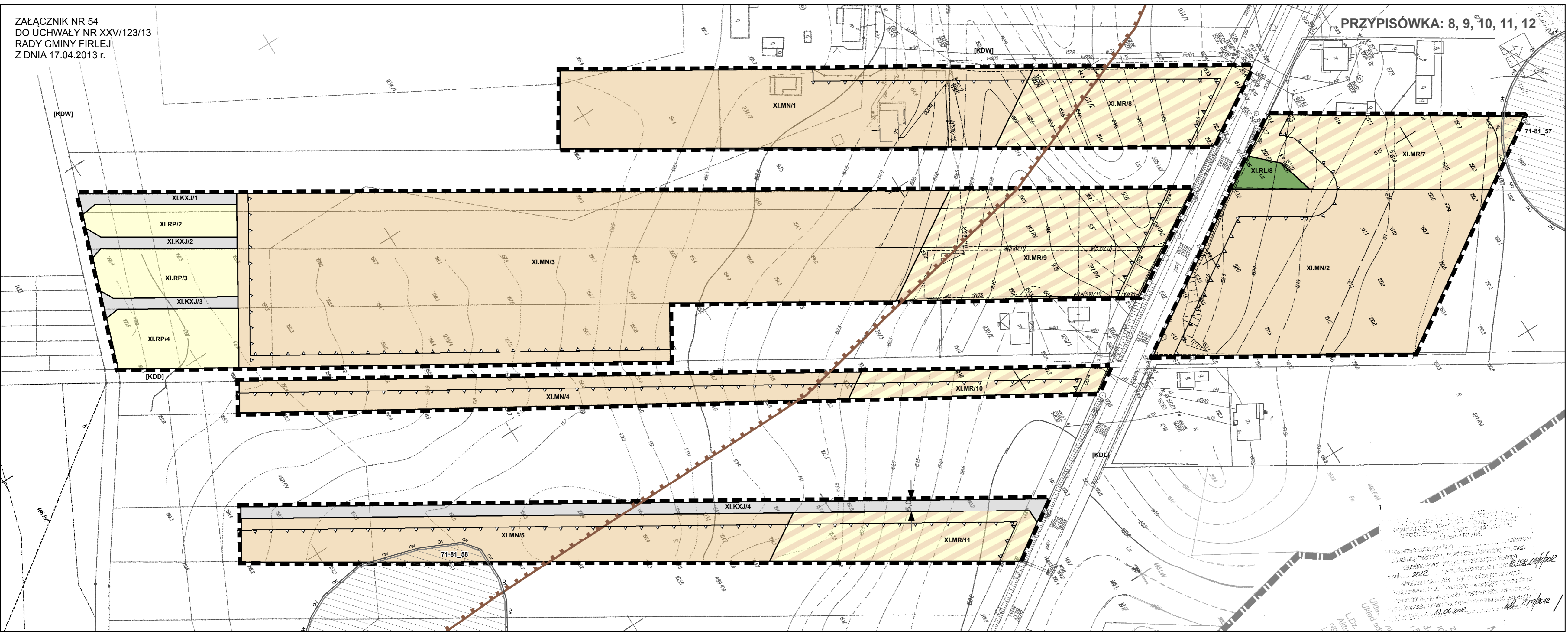
OZNACZENIA KLASY DROGI LEŻĄCEJ POZA OBSZAREM ZMIANY PLANU:

[KDD] - DROGA PUBLICZNA KLASY DROGI DOJAZDOWEJ



ZAŁĄCZNIK NR 54
DO UCHWAŁY NR XXV/123/13
RADY GMINY FIRLEJ
Z DNIA 17.04.2013 r.

PRZYPISÓWKA: 8, 9, 10, 11, 12

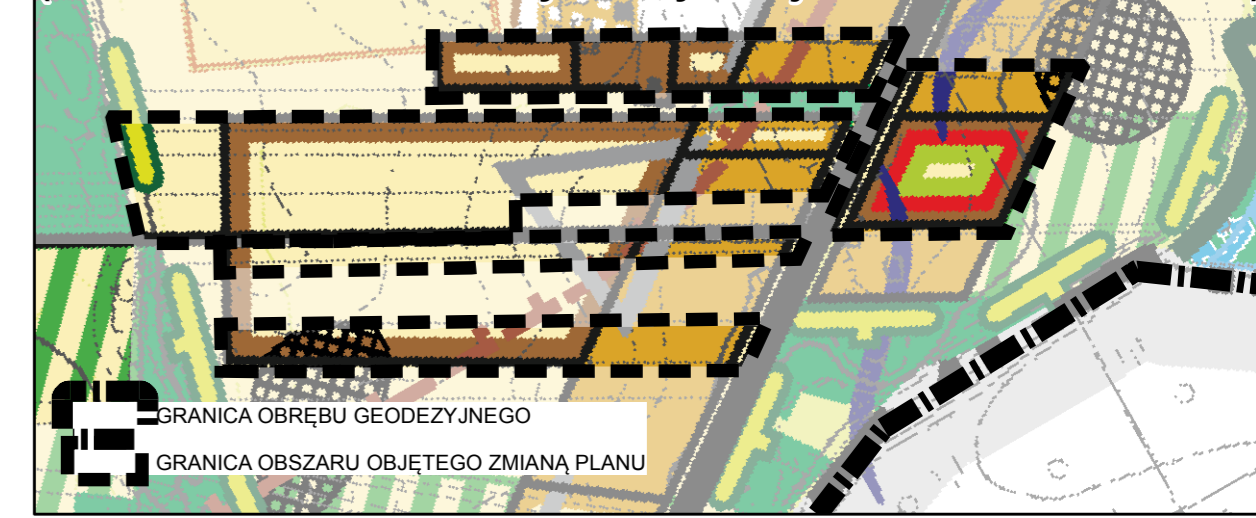


ZMIANA MIEJSCOWEGO PLANU ZAGOSPODAROWANIA PRZESTRZENNEGO GMINY FIRLEJ

0 25 50 SKALA 1 : 1 000 100 m

- OZNACZENIA OBOWIĄZUJĄCE:**
- GRANICA OBSZARU OBJĘTEGO ZMIANĄ PLANU
 - LINIE ROZGRANICZAJĄCE TERENY O RÓŻNYM PRZEZNACZENIU LUB RÓŻNYCH ZASADACH ZAGOSPODAROWANIA
 - NIEPRZEKACZALNE LINIE ZABUDOWY
- PRZEZNACZENIE TERENÓW:**
- TERENY ZABUDOWY:**
- MN - TERENY ZABUDOWY MIESZKANIOWEJ JEDNORODZINNEJ
- TERENY ZIELENI I WÓD:**
- RL - TERENY LASÓW
- TERENY UŻYTKOWANE ROLNICZO:**
- MR - TERENY ZABUDOWY ZAGRODOWEJ
 - RP - TERENY ROLNICZE
- TERENY KOMUNIKACJI:**
- KXJ - TERENY CIĄGÓW PIESZO - JEZDNYCH
- OBSZARY CHRONIONE PLANEM:**
- STANOWISKA ARCHEOLOGICZNE UJĘTE W WOJEWÓDZKIEJ EWIDENCJI ZABYTKÓW ARCHEOLOGICZNYCH
 - STREFA OCHRONY KONSERWATORSKIEJ ZABYTKÓW ARCHEOLOGICZNYCH "OW"
- OZNACZENIA INFORMACYJNE:**
- GRANICA OBRĘBU GEODEZYJNEGO
 - OBSZARY CHRONIONE NA PODSTAWIE PRZEPISÓW ODREBNYCH:
 - OBSZARY LEŻĄ W GRANICACH OBSZARU GŁÓWNEGO ZBIORNIKA WÓD PODZIEMNYCH GZWP 406
 - OBSZARY LEŻĄ W GRANICACH OBSZARU ZŁOŻA PROGNOSTYCZNEGO
 - GRANICA OBSZARU ZŁOŻA PROGNOSTYCZNEGO
- OZNACZENIA KLASY DROGI LEŻĄCEJ POZA OBSZAREM ZMIANY PLANU:**
- [KDL] - DROGA PUBLICZNA KLASY DROGI LOKALNEJ
 - [KDW] - DROGA WEWNĘTRZNA

WYRYS ZE STUDIUM UWARUNKOWAŃ I KIERUNKÓW ZAGOSPODAROWANIA PRZESTRZENNEGO GMINY FIRLEJ (uchwała Nr XIV/62/12 Rady Gminy Firlej z dnia 27 marca 2012 r.)



Wykonano w Urzędzie Gminy Firlej, dnia 17.04.2013 r.

mgr inż. arch. Andrzej Kozłowski

mgr inż. arch. Andrzej Kozłowski

mgr inż. arch. Andrzej Kozłowski

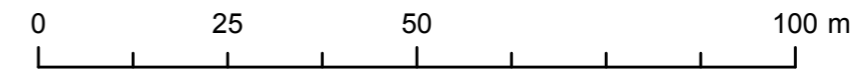
ZAŁĄCZNIK NR 55
DO UCHWAŁY NR XXV/123/13
RADY GMINY FIRLEJ
Z DNIA 17.04.2013 r.

PRZYPISÓWKA: 13, 14



ZMIANA MIEJSCOWEGO PLANU ZAGOSPODAROWANIA PRZESTRZENNEGO GMINY FIRLEJ

SKALA 1 : 1 000



OZNACZENIA OBOWIĄZUJĄCE:

- GRANICA OBSZARU OBJĘTEGO ZMIANĄ PLANU
- LINIE ROZGRANICZAJĄCE TERENY O RÓŻNYM PRZEZNACZENIU
LUB RÓŻNYCH ZASADACH ZAGOSPODAROWANIA
- NIEPRZEKRACZALNE LINIE ZABUDOWY

PRZEZNACZENIE TERENÓW:

TERENY UŻYTKOWANE ROLNICZO:

- MR - TERENY ZABUDOWY ZAGRODOWEJ

TERENY KOMUNIKACJI:

- KDL - TERENY DRÓG PUBLICZNYCH KLASY DROGI LOKALNEJ
(POSZERZENIE ISTNIEJĄCEJ DROGI PUBLICZNEJ KLASY LOKALNEJ NR 1539L)

OZNACZENIA INFORMACYJNE:

- GRANICA OBRĘBU GEODEZYJNEGO

OBSZARY CHRONIONE NA PODSTAWIE PRZEPISÓW ODREBNYCH:

OBSZARY LEŻĄ W GRANICACH OBSZARU GŁÓWNEGO ZBIORNIKA WÓD PODZIEMNYCH GZWP 406

OZNACZENIA KLASY DROGI LEŻĄCEJ POZA OBSZAREM ZMIANY PLANU:

[KDL] - DROGA PUBLICZNA KLASY DROGI LOKALNEJ

WYRYS ZE STUDIUM UWARUNKOWAŃ I KIERUNKÓW ZAGOSPODAROWANIA PRZESTRZENNEGO GMINY FIRLEJ (uchwała Nr XIV/62/12 Rady Gminy Firlej z dnia 27 marca 2012 r.)



POWIATOWY OŚRODEK DOKUMENTACJI
GEODEZYJNEJ I KARTOGRAFICZNEJ
W LUBARTOWIE

Obszar oznaczony linią... dokonano
weryfikacji treści między zasadniczą. Dokumenty z datą
uzupełnienia projektu do zasobu powiatowego
dnia... 2012... i zaktualizowane pod nr. B.152.002/2012

Niniejsza mapa może służyć do celów projektowych.
Projektant nie odpowiada za wywołanie szkód i
nie odpowiada za wywołanie szkód i
nie odpowiada za wywołanie szkód i

17.04.2012

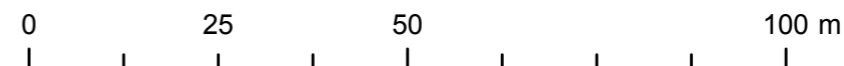
ZAŁĄCZNIK NR 56
DO UCHWAŁY NR XXV/123/13
RADY GMINY FIRLEJ
Z DNIA 17.04.2013 r.
999/2

PRZYPISÓWKA: 18, 19



ZMIANA MIEJSCOWEGO PLANU ZAGOSPODAROWANIA PRZESTRZENNEGO GMINY FIRLEJ

SKALA 1 : 1 000



OZNACZENIA OBOWIĄZUJĄCE:

- GRANICA OBSZARU OBJĘTEGO ZMIANĄ PLANU
- LINIE ROZGRANICZAJĄCE TERENY O RÓŻNYM PRZEZNACZENIU
LUB RÓŻNYCH ZASADACH ZAGOSPODAROWANIA
- NIEPRZEKRACZALNE LINIE ZABUDOWY
- PRZEZNACZENIE TERENÓW:**
- TERENY UŻYTKOWANE ROLNICZO:
 - MR - TERENY ZABUDOWY ZAGRODOWEJ
- TERENY KOMUNIKACJI:
 - KDD - TERENY DRÓG PUBLICZNYCH KLASY DROGI DOJAZDOWEJ
(POSZERZENIE ISTNIEJĄCEJ DROGI PUBLICZNEJ KLASY DOJAZDOWEJ NR 103656L)

OZNACZENIA INFORMACYJNE:

- OBSZARY CHRONIONE NA PODSTAWIE PRZEPISÓW ODREBNYCH:**
 - OBSZARY LEŻĄ W GRANICACH OBSZARU GŁÓWNEGO ZBIORNIKA WÓD PODZIEMNYCH GZWP 406
 - OBSZARY LEŻĄ W GRANICACH OBSZARU ZŁOŻA PROGNOSTYCZNEGO
- OZNACZENIA KLASY DROGI LEŻĄCEJ POZA OBSZAREM ZMIANY PLANU:**
 - [KDD] - DROGA PUBLICZNA KLASY DROGI DOJAZDOWEJ

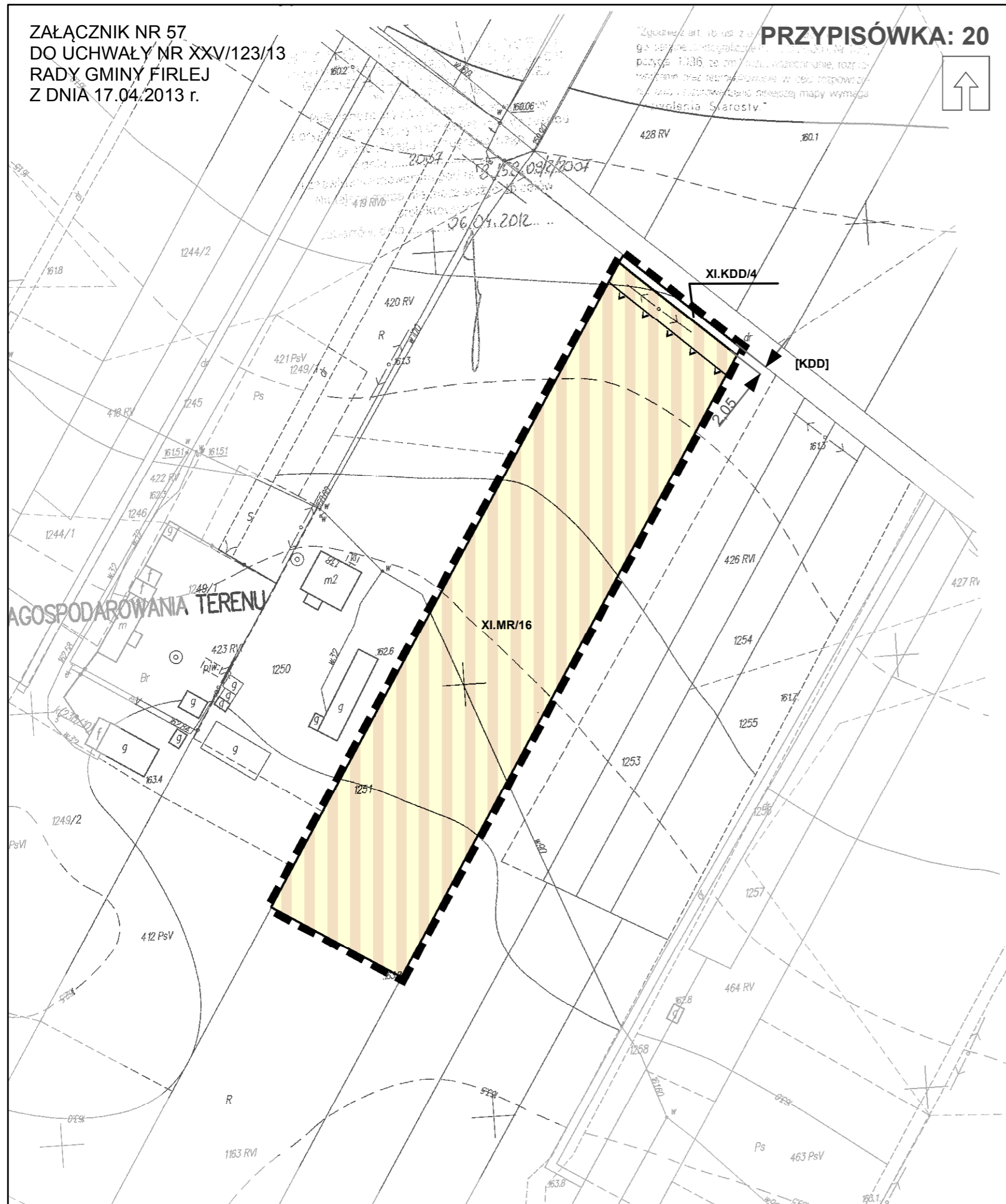
WYRYS ZE STUDIUM UWARUNKOWAŃ I KIERUNKÓW ZAGOSPODAROWANIA PRZESTRZENNEGO GMINY FIRLEJ (uchwała Nr XIV/62/12 Rady Gminy Firlej z dnia 27 marca 2012 r.)



GRANICA OBSZARU OBJĘTEGO ZMIANĄ PLANU

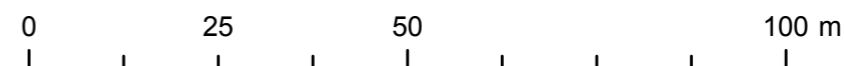
ZAŁĄCZNIK NR 57
DO UCHWAŁY NR XXV/123/13
RADY GMINY FIRLEJ
Z DNIA 17.04.2013 r.

PRZYPISÓWKA: 20






ZMIANA MIEJSCOWEGO PLANU ZAGOSPODAROWANIA PRZESTRZENNEGO GMINY FIRLEJ

SKALA 1 : 1 000



OZNACZENIA OBOWIĄZUJĄCE:


-  GRANICA OBSZARU OBJĘTEGO ZMIANĄ PLANU
-  LINIE ROZGRANICZAJĄCE TERENY O RÓŻNYM PRZEZNACZENIU
LUB RÓŻNYCH ZASADACH ZAGOSPODAROWANIA
-  NIEPRZEKRACZALNE LINIE ZABUDOWY

PRZEZNACZENIE TERENÓW:

TERENY UŻYTKOWANE ROLNICZO:

-  MR - TERENY ZABUDOWY ZAGRODOWEJ

TERENY KOMUNIKACJI:

-  KDD - TERENY DRÓG PUBLICZNYCH KLASY DROGI DOJAZDOWEJ
(POSZERZENIE ISTNIEJĄCEJ DROGI PUBLICZNEJ KLASY DOJAZDOWEJ NR 103666L)

OZNACZENIA INFORMACYJNE:

OBSZARY CHRONIONE NA PODSTAWIE PRZEPISÓW ODREBNYCH:

- OBSZAR LEŻY W GRANICACH OBSZARU GŁÓWNEGO ZBIORNIKA WÓD PODZIEMNYCH GZWP 406
- OBSZAR LEŻY W GRANICACH OBSZARU ZŁOŻA PROGNOSTYCZNEGO

OZNACZENIA KLASY DROGI LEŻĄCEJ POZA OBSZAREM ZMIANY PLANU:

- [KDD] - DROGA PUBLICZNA KLASY DROGI DOJAZDOWEJ

**WYRYS ZE STUDIUM UWARUNKOWAŃ I KIERUNKÓW
ZAGOSPODAROWANIA PRZESTRZENNEGO GMINY FIRLEJ
(uchwała Nr XIV/62/12 Rady Gminy Firlej
z dnia 27 marca 2012 r.)**

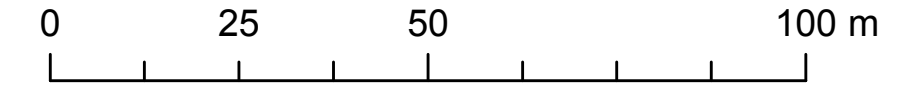


ZAŁĄCZNIK NR 58
DO UCHWAŁY NR XXV/123/13
RADY GMINY FIRLEJ
Z DNIA 17.04.2013 r.



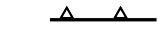


ZMIANA MIEJSCOWEGO PLANU ZAGOSPODAROWANIA PRZESTRZENNEGO GMINY FIRLEJ



SKALA 1 : 1 000



OZNACZENIA OBOWIAZUJĄCE:



-  GRANICA OBSZARU OBJĘTEGO ZMIANĄ PLANU
-  LINIE ROZGRANICZAJĄCE TERENY O RÓŻNYM PRZEZNACZENIU LUB RÓŻNYCH ZASADACH ZAGOSPODAROWANIA
-  NIEPRZEKRACZALNE LINIE ZABUDOWY

PRZEZNACZENIE TERENÓW:

- TERENY UŻYTKOWANE ROLNICZO:
 MR - TERENY ZABUDOWY ZAGRODOWEJ
- TERENY KOMUNIKACJI:
 KDW - TERENY DRÓG WEWNĘTRZNYCH

(POSZERZENIE ISTNIEJĄCEJ DROGI WEWNĘTRZNEJ)

OBSZARY CHRONIONE PLANEM:

-  STANOWISKA ARCHEOLOGICZNE UJĘTE W WOJEWÓDZKIEJ EWIDENCJI ZABYTKÓW ARCHEOLOGICZNYCH
-  STREFA OCHRONY KONSERWATORSKIEJ ZABYTKÓW ARCHEOLOGICZNYCH "OW"

OZNACZENIA INFORMACYJNE:

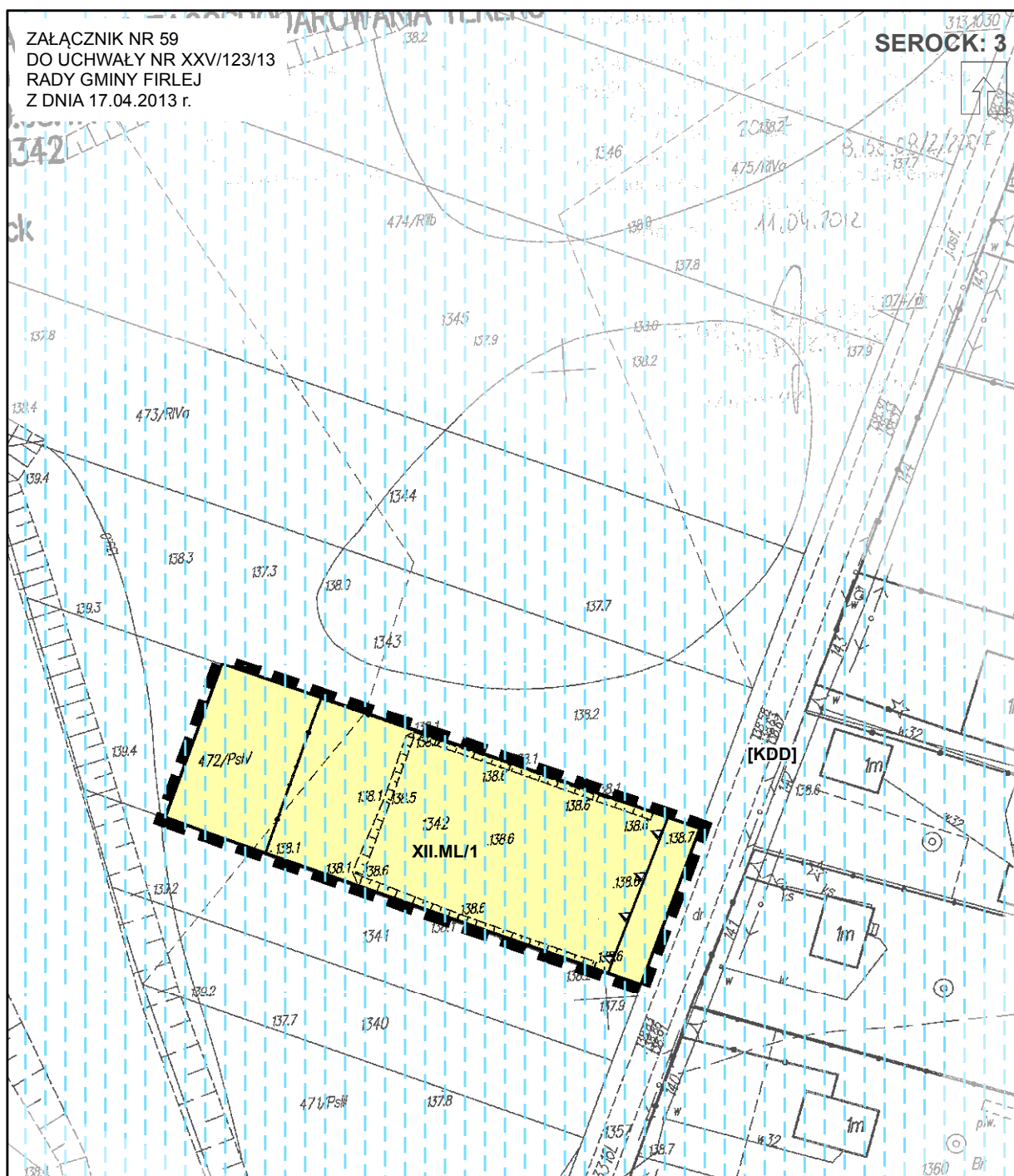
OBSZARY CHRONIONE NA PODSTAWIE PRZEPISÓW ODREBNYCH:

OBSZARY LEŻĄ W GRANICACH OBSZARU GŁÓWNEGO ZBIORNIKA WÓD PODZIEMNYCH GZWP 406

OZNACZENIA KLASY DROGI LEŻĄCEJ POZA OBSZAREM ZMIANY PLANU:

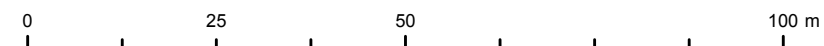
[KDW] - DROGA WEWNĘTRZNA








ZMIANA MIEJSCOWEGO PLANU ZAGOSPODAROWANIA PRZESTRZENNEGO GMINY FIRLEJ

SKALA 1 : 1 000



OZNACZENIA OBOWIĄZUJĄCE:

-  GRANICA OBSZARU OBJĘTEGO ZMIANĄ PLANU
-  LINIE ROZGRANICZAJĄCE TERENY O RÓŻNYM PRZEZNACZENIU
LUB RÓŻNYCH ZASADACH ZAGOSPODAROWANIA
-  NIEPRZEKRACZALNE LINIE ZABUDOWY

PRZEZNACZENIE TERENÓW:

TERENY ZABUDOWY:

-  ML - TERENY ZABUDOWY REKREACJI INDYWIDUALNEJ

OZNACZENIA INFORMACYJNE:

OBSZARY CHRONIONE NA PODSTAWIE PRZEPISÓW ODREBNYCH:

- OBSZAR LEŻY W GRANICACH OBSZARU GŁÓWNEGO ZBIORNIKA WÓD
PODZIEMNYCH GZWP 406
- OBSZAR LEŻY W GRANICACH OBSZARÓW
SZCZEGÓLNEGO ZAGROŻENIA POWODZIOWEGO
- OBSZARY SZCZEGÓLNEGO ZAGROŻENIA POWODZIOWEGO

OZNACZENIA KLASY DROGI LEŻĄCEJ POZA OBSZAREM ZMIANY PLANU:

- [KDD] - DROGA PUBLICZNA KLASY DROGI DOJAZDOWEJ



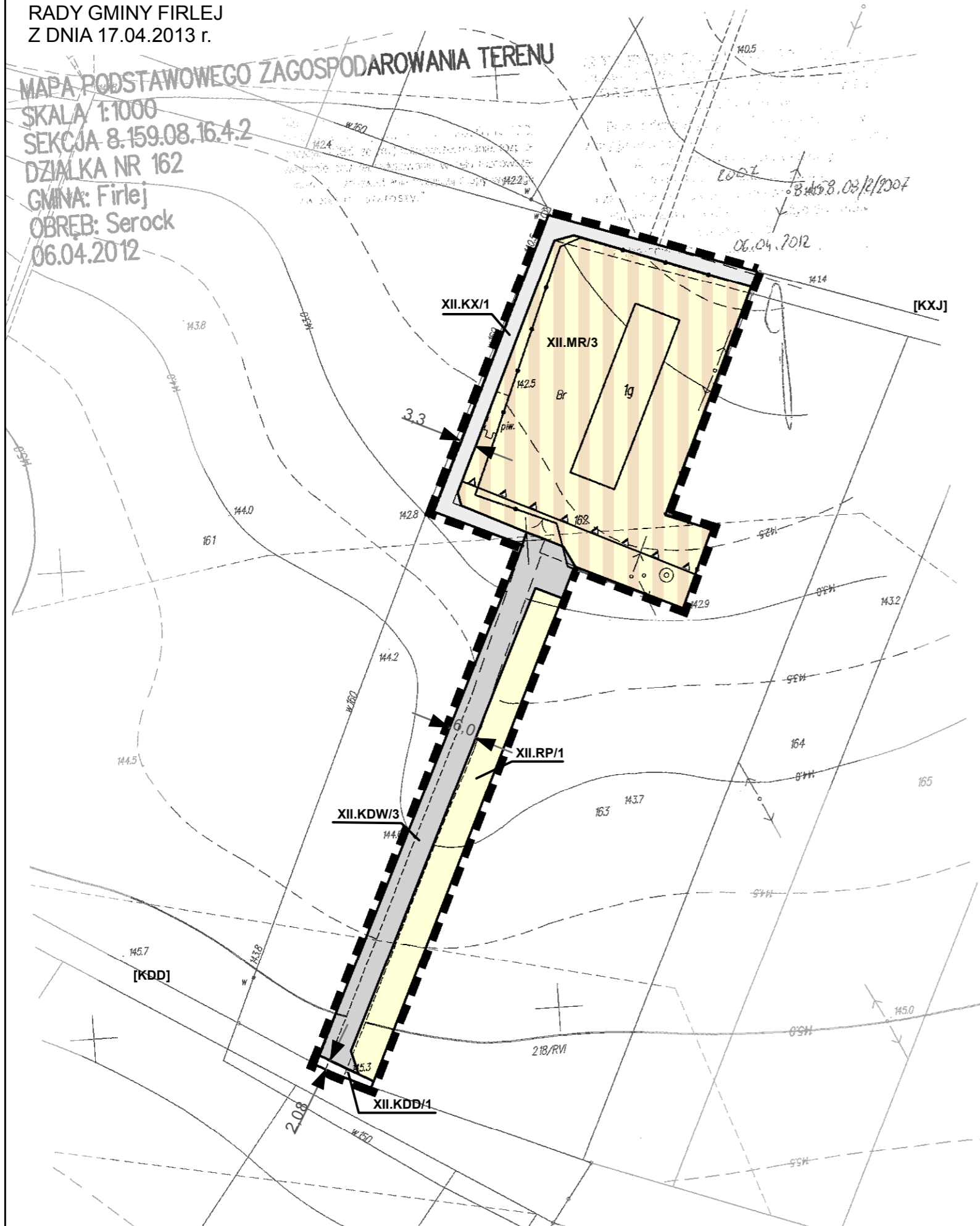
ZAŁĄCZNIK NR 60
DO UCHWAŁY NR XXV/123/13
RADY GMINY FIRLEJ
Z DNIA 17.04.2013 r.

SEROCK: 5



MAPA PODSTAWOWEGO ZAGOSPODAROWANIA TERENU

SKALA 1:1000
SEKCJA 8.159.08.16.4.2
DZIAŁKA NR 162
GMINA: Firlej
OBREB: Serock
06.04.2012



ZMIANA MIEJSCOWEGO PLANU ZAGOSPODAROWANIA PRZESTRZENNEGO GMINY FIRLEJ

SKALA 1 : 1 000

OZNACZENIA OBOWIAZUJĄCE:

- GRANICA OBSZARU OBJĘTEGO ZMIANĄ PLANU
- LINIE ROZGRANICZAJĄCE TERENY O RÓŻNYM PRZEZNACZENIU
LUB RÓŻNYCH ZASADACH ZAGOSPODAROWANIA
- NIEPRZEKRACZALNE LINIE ZABUDOWY

PRZEZNACZENIE TERENÓW:

TERENY UŻYTKOWANE ROLNICZO:

- MR - TERENY ZABUDOWY ZAGRODOWEJ
- RP - TERENY ROLNICZE

TERENY KOMUNIKACJI:

- KDD - TERENY DRÓG PUBLICZNYCH KLASY DROGI DOJAZDOWEJ
(POSZERZENIE ISTNIEJĄCEJ DROGI PUBLICZNEJ KLASY DOJAZDOWEJ NR 103313L)
- KDW - TERENY DRÓG WEWNĘTRZNYCH
- KX - TERENY CIĄGÓW PIESZYCH

OZNACZENIA INFORMACYJNE:

OBSZARY CHRONIONE NA PODSTAWIE PRZEPISÓW ODREBNYCH:

OBSZAR LEŻY W GRANICACH OBSZARU GŁÓWNEGO ZBIORNIKA WÓD PODZIEMNYCH GZWP 406

OZNACZENIA KLASY DROGI LEŻĄCEJ POZA OBSZAREM ZMIANY PLANU:

- [KDD] - DROGA PUBLICZNA KLASY DROGI DOJAZDOWEJ
- [KXJ] - CIĄG PIESZO-JEZDNY

WYRYS ZE STUDIUM UWARUNKOWAŃ I KIERUNKÓW ZAGOSPODAROWANIA PRZESTRZENNEGO GMINY FIRLEJ (uchwała Nr XIV/62/12 Rady Gminy Firlej z dnia 27 marca 2012 r.)



- GRANICA OBSZARU OBJĘTEGO ZMIANĄ PLANU
- OBSZAR ZOBRAZOWANY NA NINIEJSZYM ZAŁĄCZNIKU

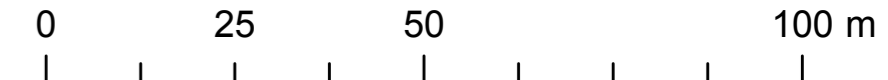
ZALĄCZNIK NR 61
DO UCHWAŁY NR XXV/123/13
RADY GMINY FIRLEJ
Z DNIA 17.04.2013 r.



SEROCK: 6, 7, 8, 9

ZMIANA MIEJSCOWEGO PLANU ZAGOSPODAROWANIA PRZESTRZENNEGO GMINY FIRLEJ

SKALA 1 : 1 000



OZNACZENIA OBOWIAZUJĄCE:

- GRANICA OBSZARU OBJĘTEGO ZMIANĄ PLANU
- LINIE ROZGRANICZAJĄCE TERENY O RÓŻNYM PRZEZNACZENIU LUB RÓŻNYCH ZASADACH ZAGOSPODAROWANIA
- NIEPRZEKACZALNE LINIE ZABUDOWY

PRZEZNACZENIE TERENÓW:

TERENY ZABUDOWY:

MN - TERENY ZABUDOWY MIESZKANIOWEJ JEDNORODZINNEJ

TERENY UŻYTKOWANE ROLNICZO:

MR - TERENY ZABUDOWY ZAGRODOWEJ

TERENY KOMUNIKACJI:

KDW - TERENY DRÓG WEWNĘTRZNYCH (POSZERZENIE ISTNIEJĄCYCH DRÓG WEWNĘTRZNYCH)

OBSZARY CHRONIONE PLANEM:

STANOWISKA ARCHEOLOGICZNE UJĘTE W WOJEWÓDZKIEJ EWIDENCJI ZABYTKÓW ARCHEOLOGICZNYCH

STREFA OCHRONY KONSERWATORSKIEJ ZABYTKÓW ARCHEOLOGICZNYCH "OW"

OZNACZENIA INFORMACYJNE:

OBSZARY CHRONIONE NA PODSTAWIE PRZEPISÓW ODREBNYCH:

OBSZARY LEŻĄ W GRANICACH OBSZARU GŁÓWNEGO ZBIORNIKA WÓD PODZIEMNYCH GZWP 406

OZNACZENIA KLASY DROGI LEŻĄCEJ POZA OBSZAREM ZMIANY PLANU:

[KDD] - DROGA PUBLICZNA KLASY DROGI DOJAZDOWEJ

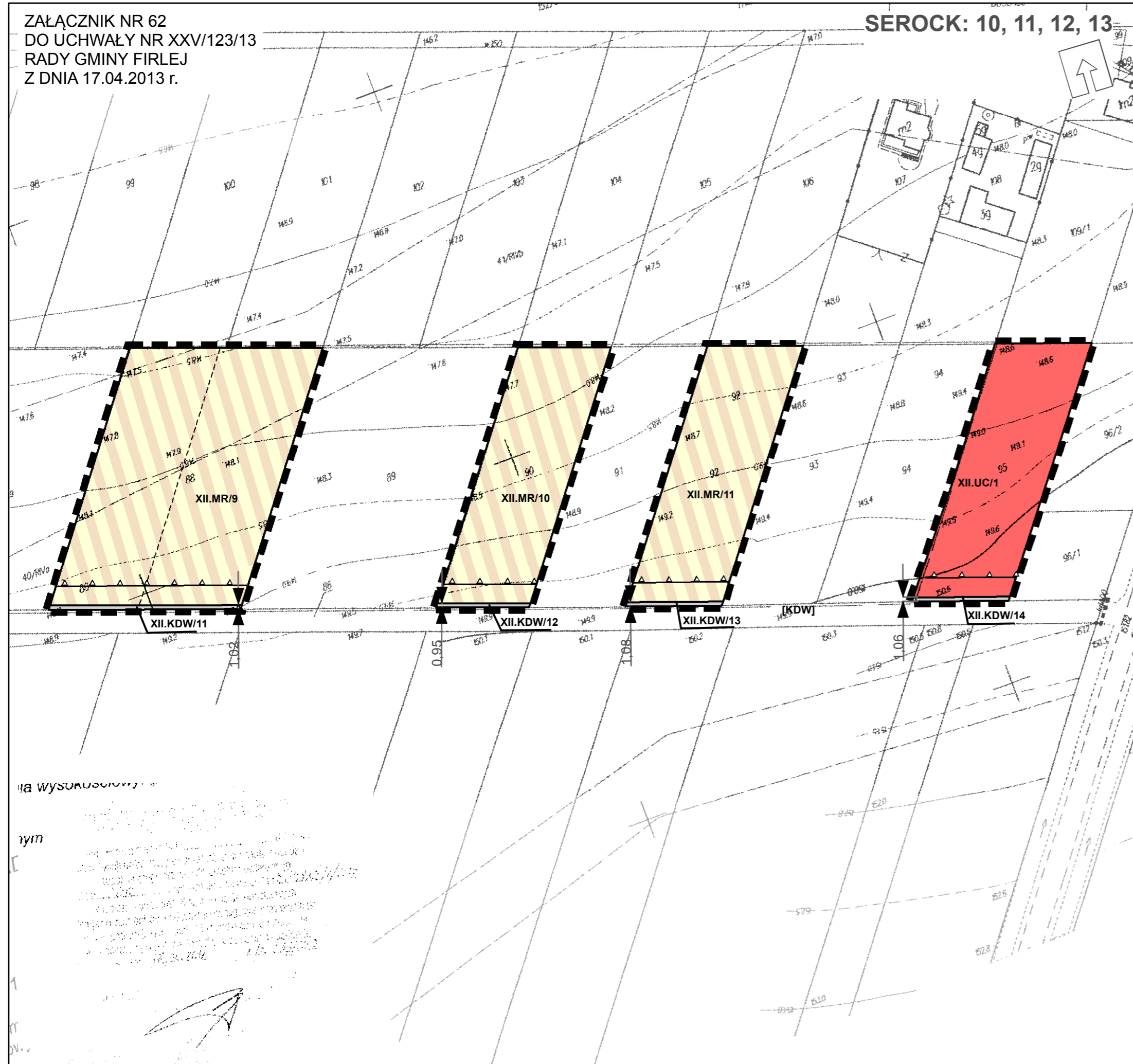
[KDW] - DROGA WEWNĘTRZNA



GRANICA OBSZARU OBJĘTEGO ZMIANĄ PLANU

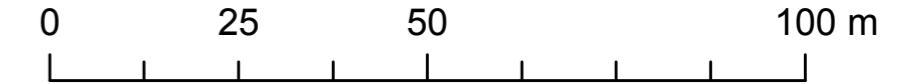
ZAŁĄCZNIK NR 62
DO UCHWAŁY NR XXV/123/13
RADY GMINY FIRLEJ
Z DNIA 17.04.2013 r.

SEROCK: 10, 11, 12, 13



ZMIANA MIEJSCOWEGO PLANU ZAGOSPODAROWANIA PRZESTRZENNEGO GMINY FIRLEJ

SKALA 1 : 1 000



OZNACZENIA OBOWIAZUJĄCE:

- GRANICA OBSZARU OBJĘTEGO ZMIANĄ PLANU
- LINIE ROZGRANICZAJĄCE TERENY O RÓŻNYM PRZEZNACZENIU LUB RÓŻNYCH ZASADACH ZAGOSPODAROWANIA
- NIEPRZEKRACZALNE LINIE ZABUDOWY

PRZEZNACZENIE TERENÓW:

TERENY ZABUDOWY:

- UC - TERENY ZABUDOWY USŁUG KOMERCYJNYCH

TERENY UŻYTKOWANE ROLNICZO:

- MR - TERENY ZABUDOWY ZAGRODOWEJ

TERENY KOMUNIKACJI:

- KDW - TERENY DRÓG WEWNĘTRZNYCH (POSZERZENIE ISTNIEJĄCEJ DROGI WEWNĘTRZNEJ)

OZNACZENIA INFORMACYJNE:

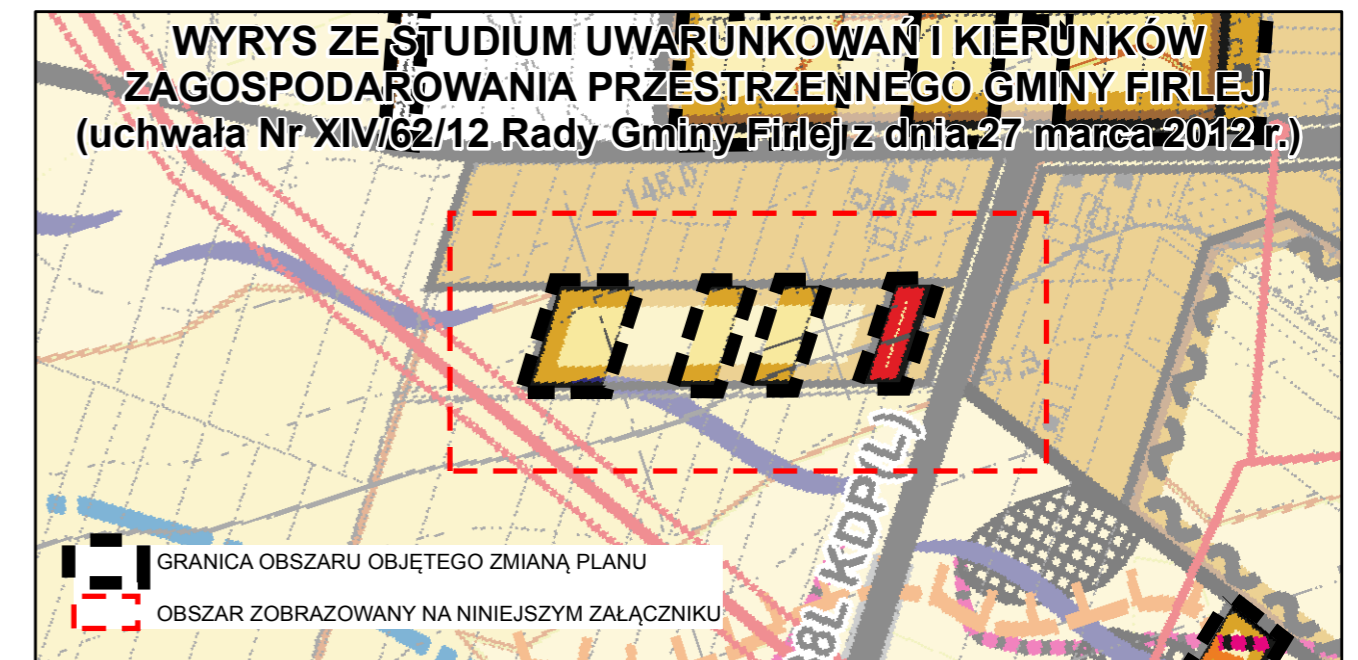
- PROPONOWANY PODZIAŁ NA DZIAŁKI BUDOWLANE

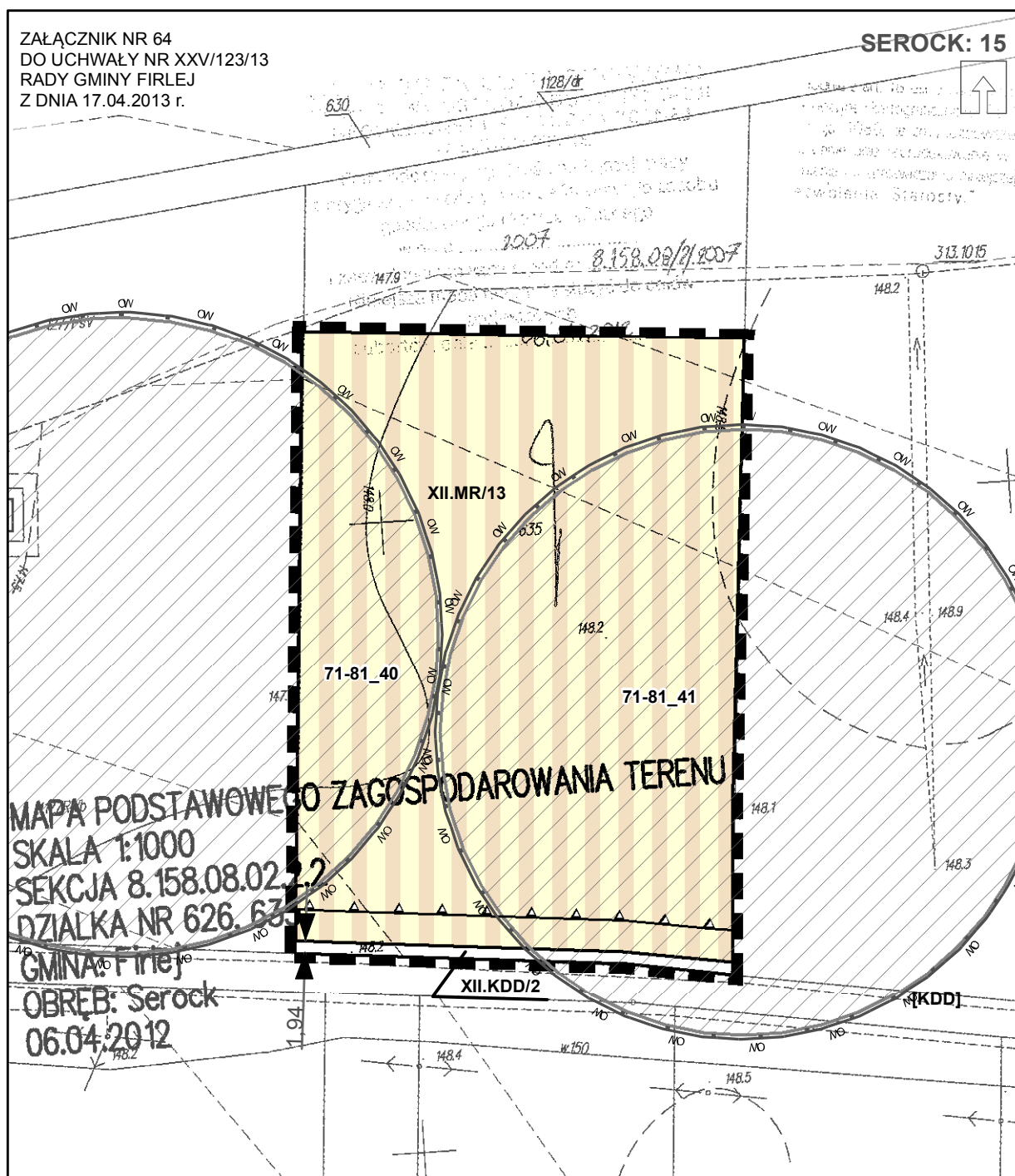
OBSZARY CHRONIONE NA PODSTAWIE PRZEPISÓW ODREBNYCH:

- OBSZARY LEŻĄ W GRANICACH OBSZARU GŁÓWNEGO ZBIORNIKA WÓD PODZIEMNYCH GZWP 406

OZNACZENIA KLASY DROGI LEŻĄCEJ POZA OBSZAREM ZMIANY PLANU:

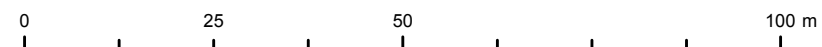
- [KDW] - DROGA WEWNĘTRZNA





ZMIANA MIEJSCOWEGO PLANU ZAGOSPODAROWANIA PRZESTRZENNEGO GMINY FIRLEJ

SKALA 1 : 1 000



OZNACZENIA OBOWIAZUJĄCE:

- GRANICA OBSZARU OBJĘTEGO ZMIANĄ PLANU
- LINIE ROZGRANICZAJĄCE TERENY O RÓŻNYM PRZEZNACZENIU
LUB RÓŻNYCH ZASADACH ZAGOSPODAROWANIA
- NIEPRZEKRACZALNE LINIE ZABUDOWY

PRZEZNACZENIE TERENÓW:

TERENY UŻYTKOWANE ROLNICZO:

- MR - TERENY ZABUDOWY ZAGRODOWEJ

TERENY KOMUNIKACJI:

- KDD - TERENY DRÓG PUBLICZNYCH KLASY DROGI DOJAZDOWEJ
(POSZERZENIE ISTNIEJĄCEJ DROGI PUBLICZNEJ KLASY DOJAZDOWEJ NR 103318L)

OBSZARY CHRONIONE PLANEM:

- STANOWISKA ARCHEOLOGICZNE UJĘTE W WOJEWÓDZKIEJ EWIDENCJI ZABYTKÓW
ARCHEOLOGICZNYCH
- STREFA OCHRONY KONSERWATORSKIEJ ZABYTKÓW ARCHEOLOGICZNYCH "OW"

OZNACZENIA INFORMACYJNE:

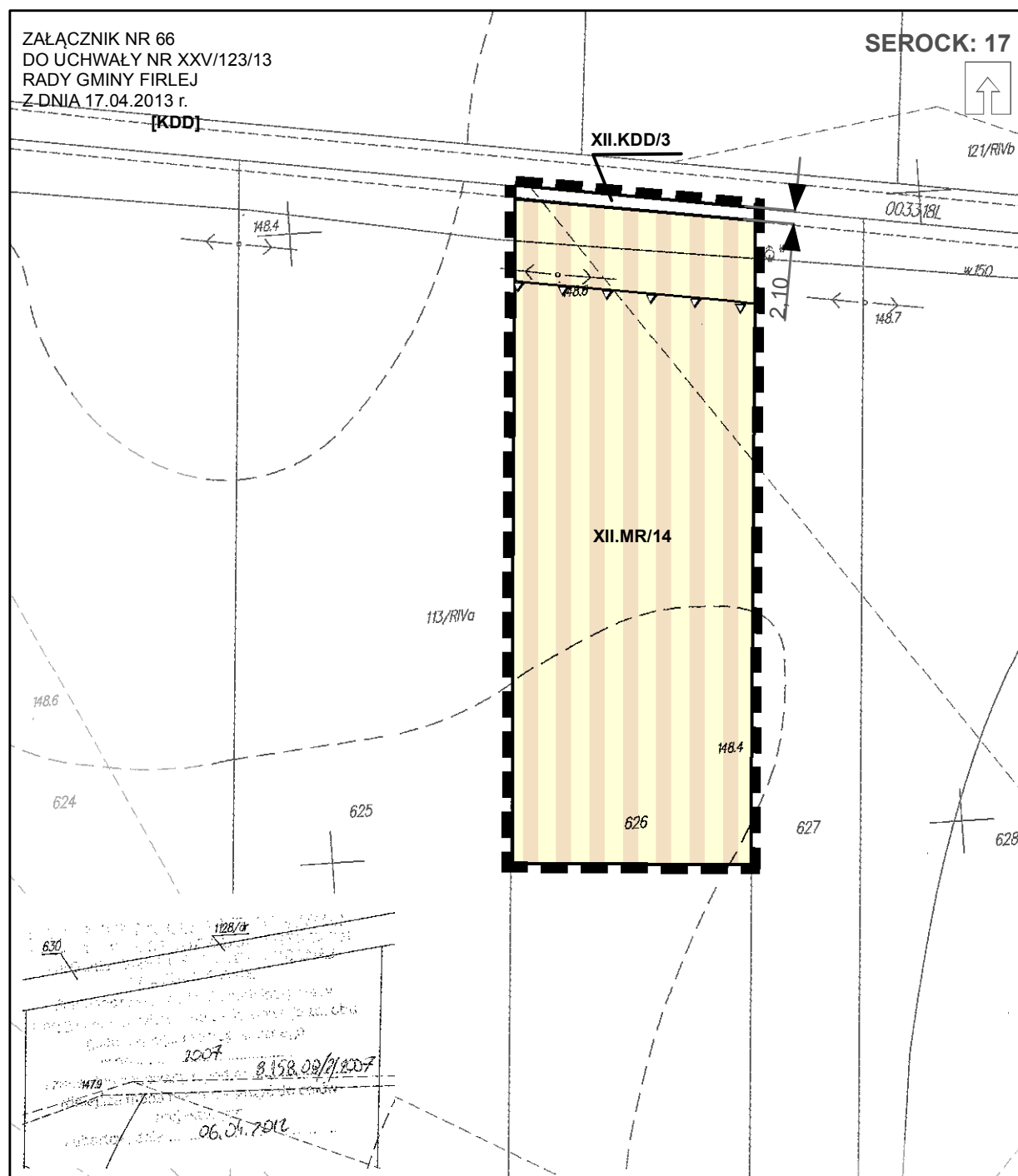
OBSZARY CHRONIONE NA PODSTAWIE PRZEPISÓW ODREBNYCH:

OBSZAR LEŻY W GRANICACH OBSZARU GŁÓWNEGO ZBIORNIKA WÓD PODZIEMNYCH GZWP 406

OZNACZENIA KLASY DROGI LEŻĄCEJ POZA OBSZAREM ZMIANY PLANU:

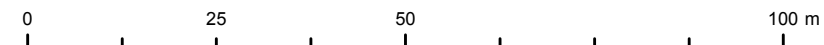
[KDD] - DROGA PUBLICZNA KLASY DROGI DOJAZDOWEJ





ZMIANA MIEJSCOWEGO PLANU ZAGOSPODAROWANIA PRZESTRZENNEGO GMINY FIRLEJ

SKALA 1 : 1 000



OZNACZENIA OBOWIAZUJĄCE:

- GRANICA OBSZARU OBJĘTEGO ZMIANĄ PLANU
- LINIE ROZGRANICZAJĄCE TERENY O RÓŻNYM PRZEZNACZENIU
LUB RÓŻNYCH ZASADACH ZAGOSPODAROWANIA
- NIEPRZEKRACZALNE LINIE ZABUDOWY

PRZEZNACZENIE TERENÓW:

TERENY UŻYTKOWANE ROLNICZO:

- MR - TERENY ZABUDOWY ZAGRODOWEJ

TERENY KOMUNIKACJI:

- KDD - TERENY DRÓG PUBLICZNYCH KLASY DROGI DOJAZDOWEJ
(POSZERZENIE ISTNIEJĄCEJ DROGI PUBLICZNEJ KLASY DOJAZDOWEJ NR 103318L)

OZNACZENIA INFORMACYJNE:

OBSZARY CHRONIONE NA PODSTAWIE PRZEPISÓW ODREBNYCH:

OBSZAR LEŻY W GRANICACH OBSZARU GŁÓWNEGO ZBIORNIKA WÓD PODZIEMNYCH GZWP 406

OZNACZENIA KLASY DROGI LEŻĄCEJ POZA OBSZAREM ZMIANY PLANU:

[KDD] - DROGA PUBLICZNA KLASY DROGI DOJAZDOWEJ

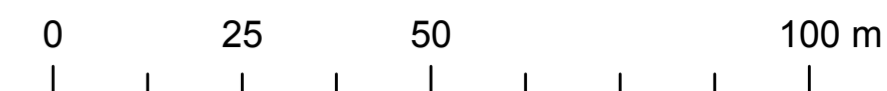


ZALĄCZNIK NR 67
DO UCHWAŁY NR XXV/123/13
RADY GMINY FIRLEJ
Z DNIA 17.04.2013 r.

SEROCK: 18, 19, 20, 21, 22, 23, 24, 25, 26, 27

ZMIANA MIEJSCOWEGO PLANU ZAGOSPODAROWANIA PRZESTRZENNEGO GMINY FIRLEJ

SKALA 1 : 1 000



OZNACZENIA OBOWIĄZUJĄCE:

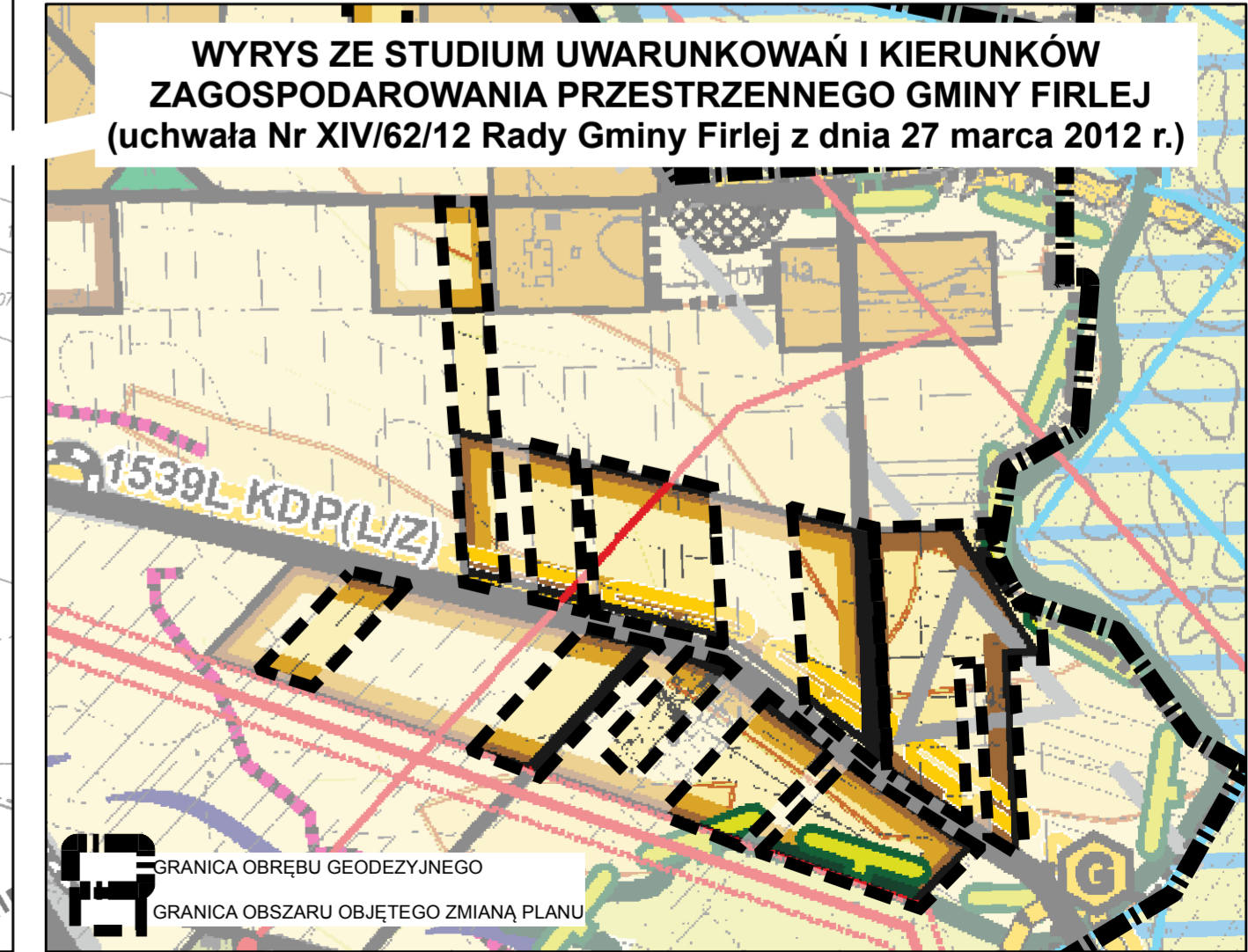
- GRANICA OBRĘBU GEODEZYJNEGO
- GRANICA OBSZARU OBJĘTEGO ZMIANĄ PLANU
- LINIE ROZGRANICZAJĄCE TERENY O RÓŻNYM PRZEZNACZENIU
LUB RÓŻNYCH ZASADACH ZAGOSPODAROWANIA
- NIEPRZEKACZALNE LINIE ZABUDOWY
- PRZEZNACZENIE TERENÓW:**
- TERENY ZABUDOWY:**
- MN - TERENY ZABUDOWY MIESZKANIOWEJ JEDNORODZINNEJ
- TERENY UŻYTKOWANE ROLNICZO:**
- MR - TERENY ZABUDOWY ZAGRODOWEJ
- RP - TERENY ROLNICZE
- TERENY KOMUNIKACJI:**
- KDD - TERENY DRÓG PUBLICZNYCH KLASY DROGI DOJAZDOWEJ
(POSZERZENIE ISTNIEJĄCEJ DROGI PUBLICZNEJ KLASY DOJAZDOWEJ NR 103319L)
- KDW - TERENY DRÓG WEWNĘTRZNYCH
(POSZERZENIE ISTNIEJĄCEJ DROGI WEWNĘTRZNEJ)

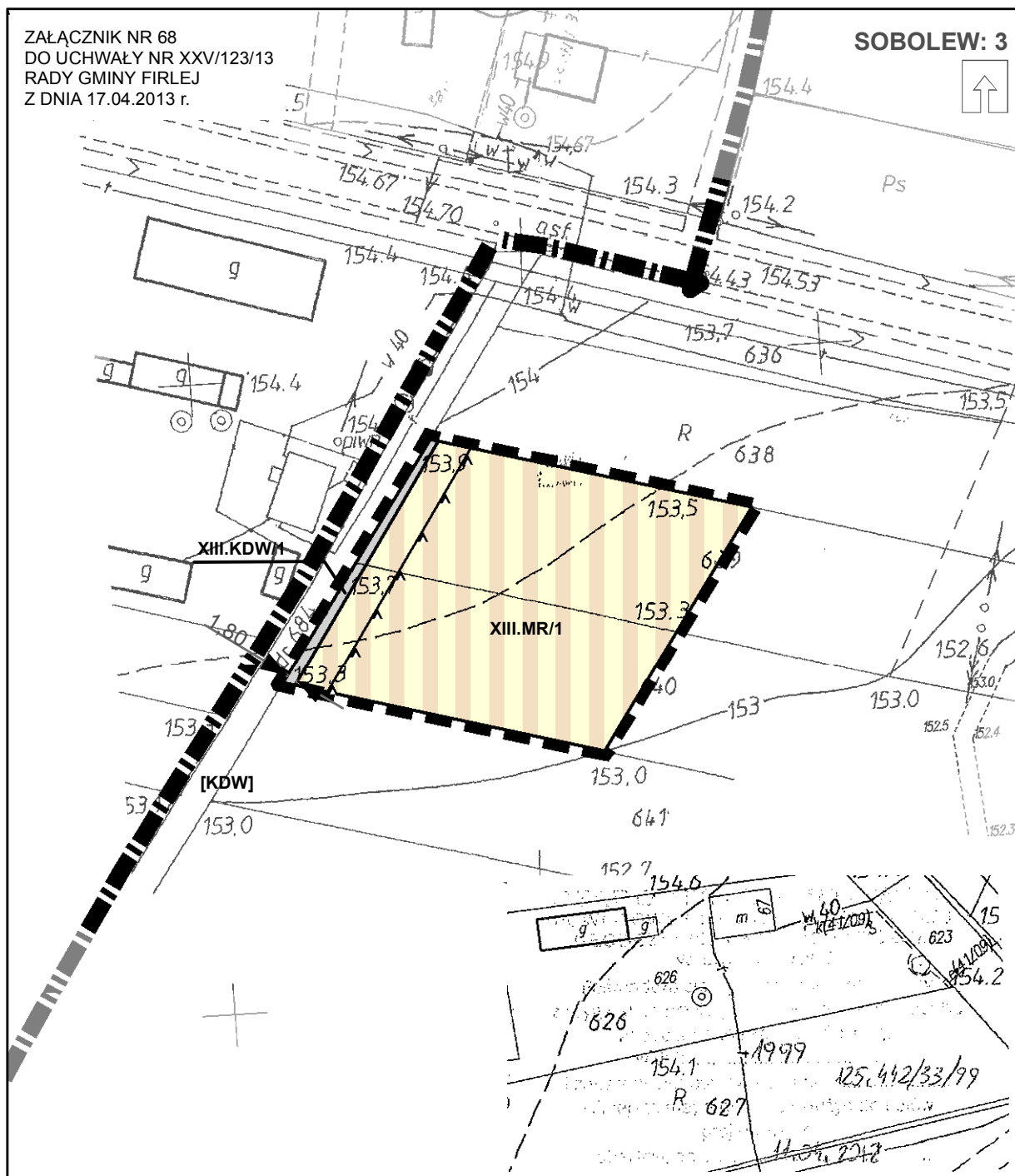
OZNACZENIA INFORMACYJNE:

- PROPONOWANY PODZIAŁ NA DZIAŁKI BUDOWLANE
- OBSZARY CHRONIONE NA PODSTAWIE PRZEPISÓW ODREBNYCH:**
- GRANICA OBSZARU CHRONIONEGO KRAJOBRAZU PRADOLINA WIEPRZA
- OBSZARY LEŻĄ W GRANICACH OBSZARU GŁÓWNEGO ZBIORNIKA WÓD PODZIEMNYCH GZPW 406**
- INFRASTRUKTURA TECHNICZNA:**
- ISTNIEJĄCE NAPIĘTRZNE LINIE ELEKTROENERGETYCZNE ŚREDNIEGO NAPIĘCIA 15 kV
- ISTNIEJĄCE NAPIĘTRZNE LINIE ELEKTROENERGETYCZNE WYSOKIEGO NAPIĘCIA 110 kV
- GRANICE STREF OCHRONNYCH LUB UCIAŻLIWOŚCI:**
- GRANICA STREF OCHRONNYCH OD NAPIĘTRZNYCH SIECI ENERGETYCZNYCH
- OZNACZENIA KLASY DROGI LEŻĄCEJ POZA OBSZAREM ZMIANY PLANU:**
- [KDL] - DROGA PUBLICZNA KLASY DROGI LOKALNEJ
- [KDD] - DROGA PUBLICZNA KLASY DROGI DOJAZDOWEJ
- [KDW] - DROGA WEWNĘTRZNA

MAPA PODSTAWOWEGO ZAGOSPODAROWANIA TERENU
SKALA 1:1000
SEKCJA 8.158.08.02.4.2
DZIAŁKA NR 605, 607, 609
GMINA: Firlej
OBREB: Serock
06.04.2012

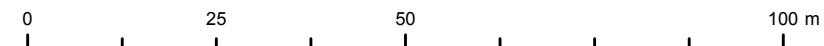
MAPA PODSTAWOWEGO ZAGOSPODAROWANIA TERENU
SKALA 1:1000
SEKCJA 8.158.08.03.3.1
DZIAŁKA NR 1061, 1063/1, 1064, 1065
GMINA: Firlej
OBREB: Serock
11.04.2012





ZMIANA MIEJSCOWEGO PLANU ZAGOSPODAROWANIA PRZESTRZENNEGO GMINY FIRLEJ

SKALA 1 : 1 000



OZNACZENIA OBOWIĄZUJĄCE:

- GRANICA OBSZARU OBJĘTEGO ZMIANĄ PLANU
- LINIE ROZGRANICZAJĄCE TERENY O RÓŻNYM PRZEZNACZENIU
LUB RÓŻNYCH ZASADACH ZAGOSPODAROWANIA
- NIEPRZEKRACZALNE LINIE ZABUDOWY

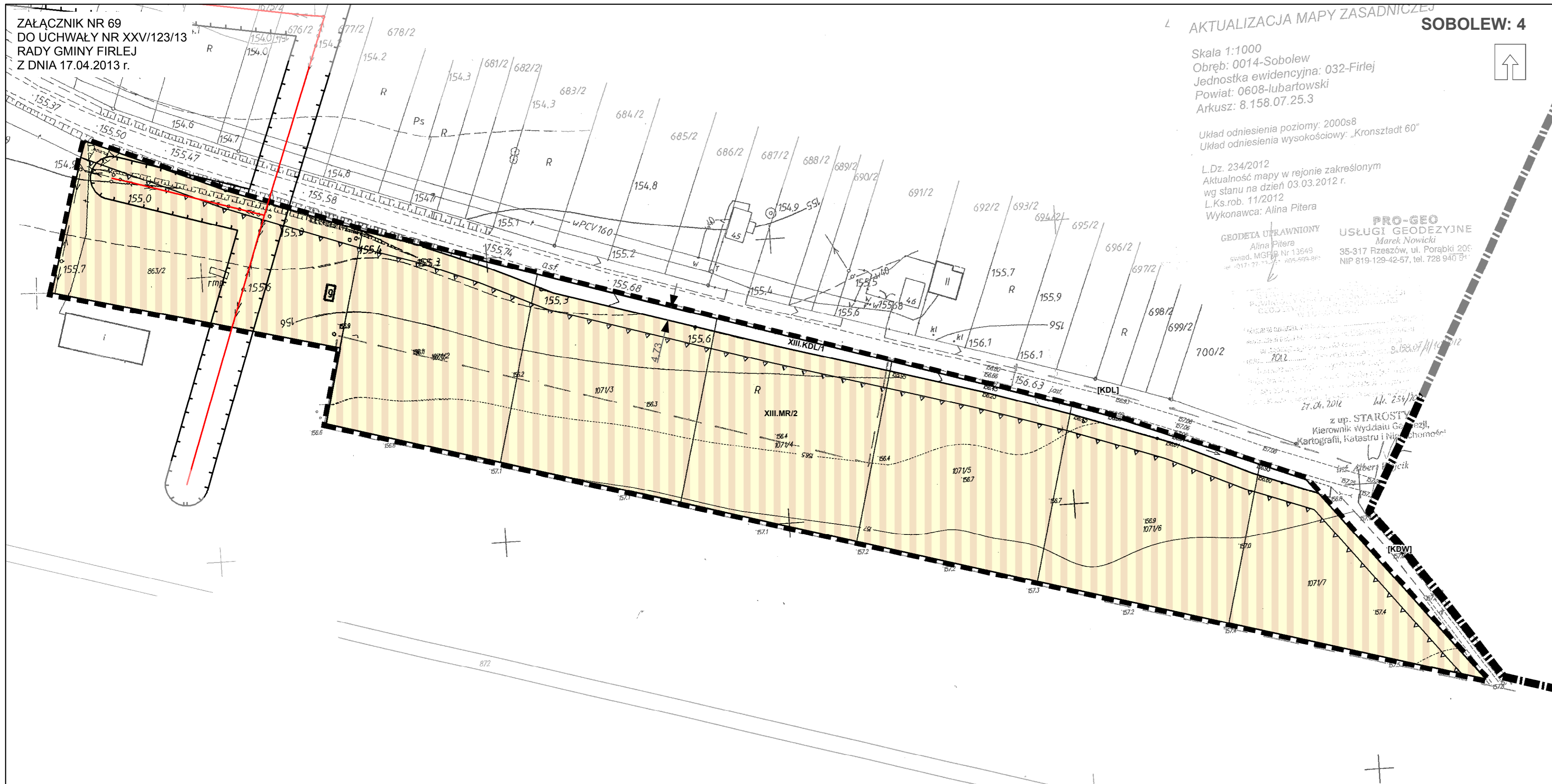
PRZEZNACZENIE TERENÓW:

- TERENY UŻYTKOWANE ROLNICZO:
- MR - TERENY ZABUDOWY ZAGRODOWEJ
- TERENY KOMUNIKACJI:
- KDW - TERENY DRÓG WEWNĘTRZNYCH
(POSZERZENIE ISTNIEJĄCEJ DROGI WEWNĘTRZNEJ)

OZNACZENIA INFORMACYJNE:

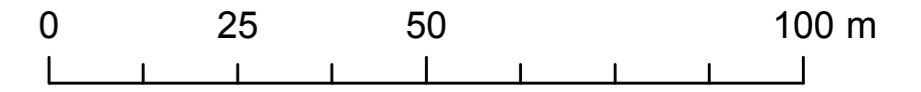
- GRANICA OBREBU GEODEZYJNEGO
- OBSZARY CHRONIONE NA PODSTAWIE PRZEPISÓW ODREBNYCH:
OBSZAR LEŻY W GRANICACH OBSZARU GŁÓWNEGO ZBIORNIKA WÓD PODZIEMNYCH GZWP 406
- OZNACZENIA KLASY DROGI LEŻĄCEJ POZA OBSZAREM ZMIANY PLANU:
[KDW] - DROGA WEWNĘTRZNA





ZMIANA MIEJSCOWEGO PLANU ZAGOSPODAROWANIA PRZESTRZENNEGO GMINY FIRLEJ

SKALA 1 : 1 000

**OZNACZENIA OBOWIAZUJĄCE:**

- GRANICA OBSZARU OBJĘTEGO ZMIANĄ PLANU
- LINIE ROZGRANICZAJĄCE TERENY O RÓŻNYM PRZEZNACZENIU
LUB RÓŻNYCH ZASADACH ZAGOSPODAROWANIA
- NIEPRZEKRACZALNE LINIE ZABUDOWY

PRZEZNACZENIE TERENÓW:

TERENY UŻYTKOWANE ROLNICZO:

- MR - TERENY ZABUDOWY ZAGRODOWEJ

TERENY KOMUNIKACJI:

- KDL - TERENY DRÓG PUBLICZNYCH KLASY DROGI LOKALNEJ
(POSZERZENIE ISTNIEJĄCEJ DROGI PUBLICZNEJ KLASY LOKALNEJ NR 1530L)

OZNACZENIA INFORMACYJNE:

- GRANICA OBRĘBU GEODEZYJNEGO

OBSZARY CHRONIONE NA PODSTAWIE PRZEPISÓW ODREBNYCH:

- OBSZAR LEŻY W GRANICACH OBSZARU GŁÓWNEGO ZBIORNIKA WÓD PODZIEMNYCH GZWP 406

INFRASTRUKTURA TECHNICZNA:

- ISTNIEJĄCE NAPIĘTRZNE LINIE ELEKTROENERGETYCZNE ŚREDNIEGO NAPIĘCIA 15 KV

GRANICE STREF OCHRONNYCH LUB UCIAŻLIWOŚCI:

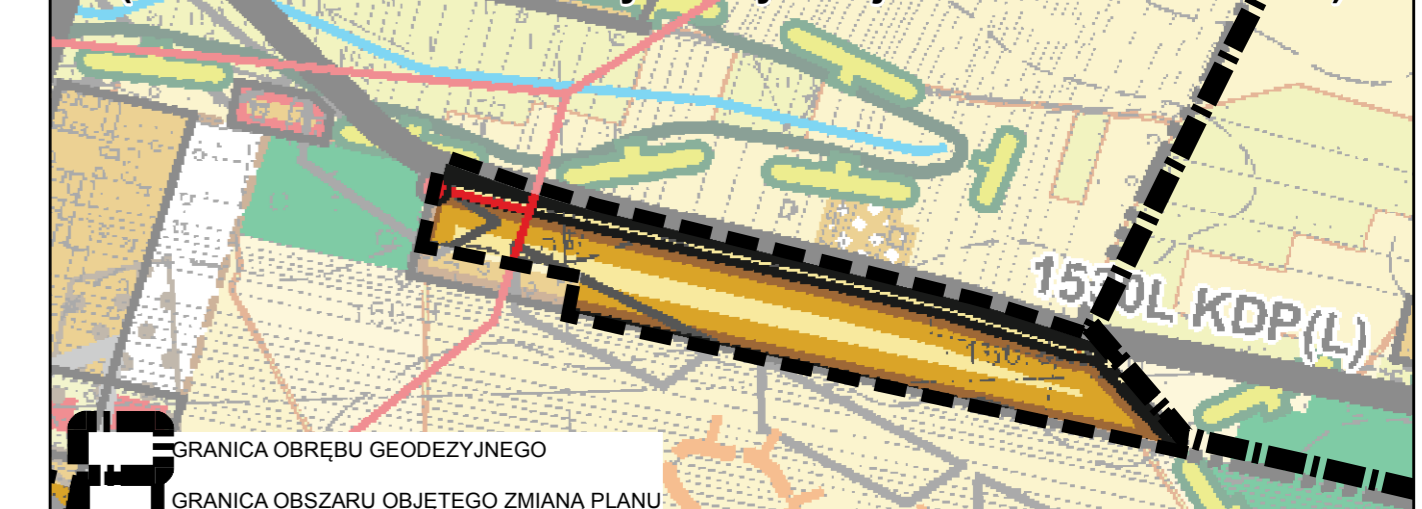
- GRANICA STREF OCHRONNYCH OD NAPIĘTRZNYCH SIECI ENERGETYCZNYCH

OZNACZENIA KLASY DROGI LEŻĄCEJ POZA OBSZAREM ZMIANY PLANU:

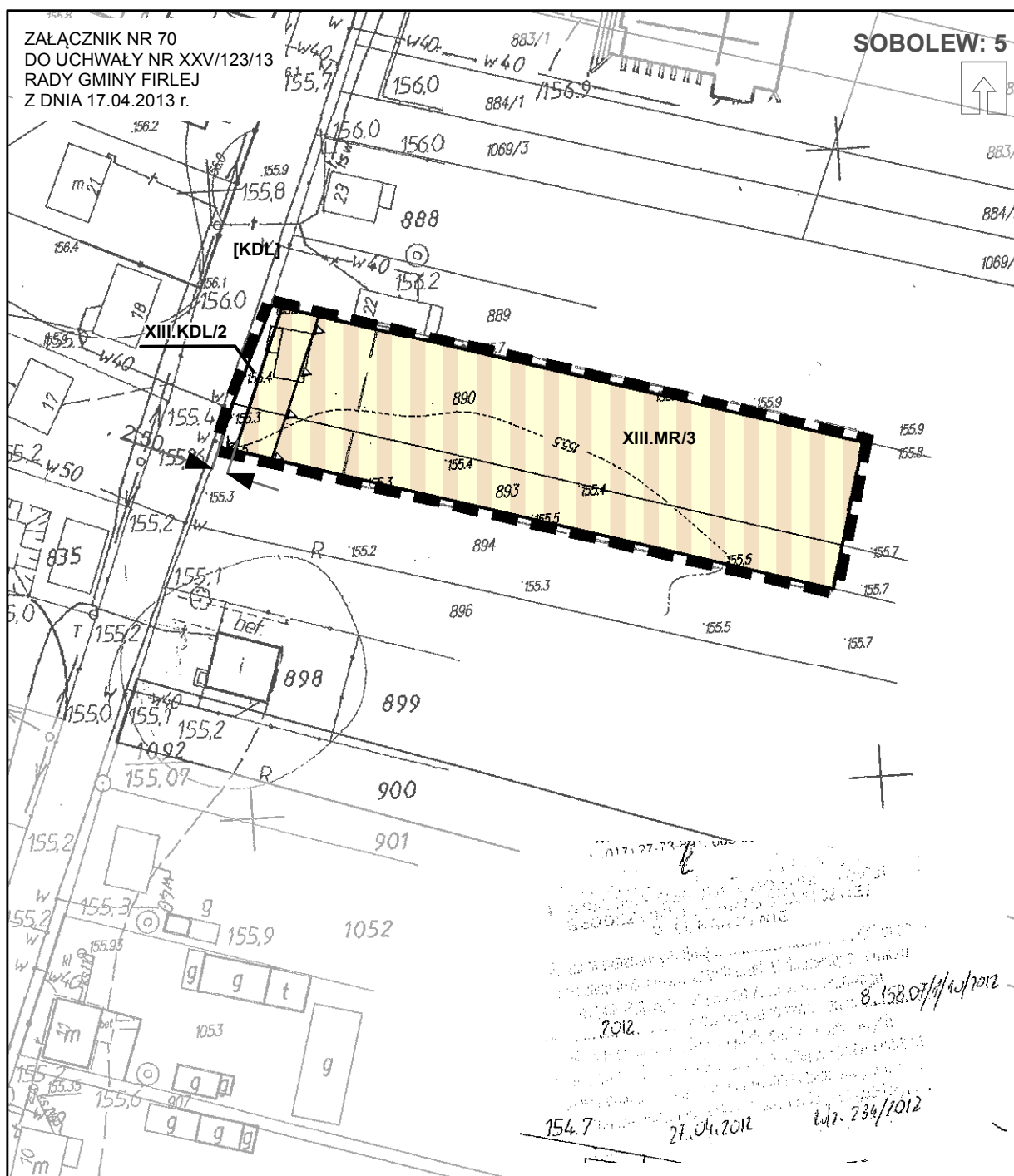
- [KDL] - DROGA PUBLICZNA KLASY DROGI LOKALNEJ

- [KDW] - DROGA WEWNĘTRZNA

**WYRYS ZE STUDIUM UWARUNKOWAŃ I KIERUNKÓW
ZAGOSPODAROWANIA PRZESTRZENNEGO GMINY FIRLEJ
(uchwała Nr XIV/62/12 Rady Gminy Firlej z dnia 27 marca 2012 r.)**

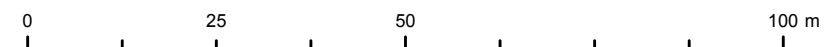


- GRANICA OBRĘBU GEODEZYJNEGO
- GRANICA OBSZARU OBJĘTEGO ZMIANĄ PLANU



ZMIANA MIEJSCOWEGO PLANU ZAGOSPODAROWANIA PRZESTRZENNEGO GMINY FIRLEJ

SKALA 1 : 1 000



OZNACZENIA OBOWIĄZUJĄCE:

- GRANICA OBSZARU OBJĘTEGO ZMIANĄ PLANU
- LINIE ROZGRANICZAJĄCE TERENY O RÓŻNYM PRZEZNACZENIU
LUB RÓŻNYCH ZASADACH ZAGOSPODAROWANIA

NIEPRZEKRACZALNE LINIE ZABUDOWY

PRZEZNACZENIE TERENÓW:

TERENY UŻYTKOWANE ROLNICZO:

MR - TERENY ZABUDOWY ZAGRODOWEJ

TERENY KOMUNIKACJI:

KDL - TERENY DRÓG PUBLICZNYCH KLASY DROGI LOKALNEJ
(POSZERZENIE ISTNIEJĄCEJ DROGI PUBLICZNEJ KLASY LOKALNEJ NR 1529L)

OZNACZENIA INFORMACYJNE:

OBSZARY CHRONIONE NA PODSTAWIE PRZEPISÓW ODREBNYCH:

OBSZAR LEŻY W GRANICACH OBSZARU GŁÓWNEGO ZBIORNIKA WÓD
PODZIEMNYCH GZWP 406

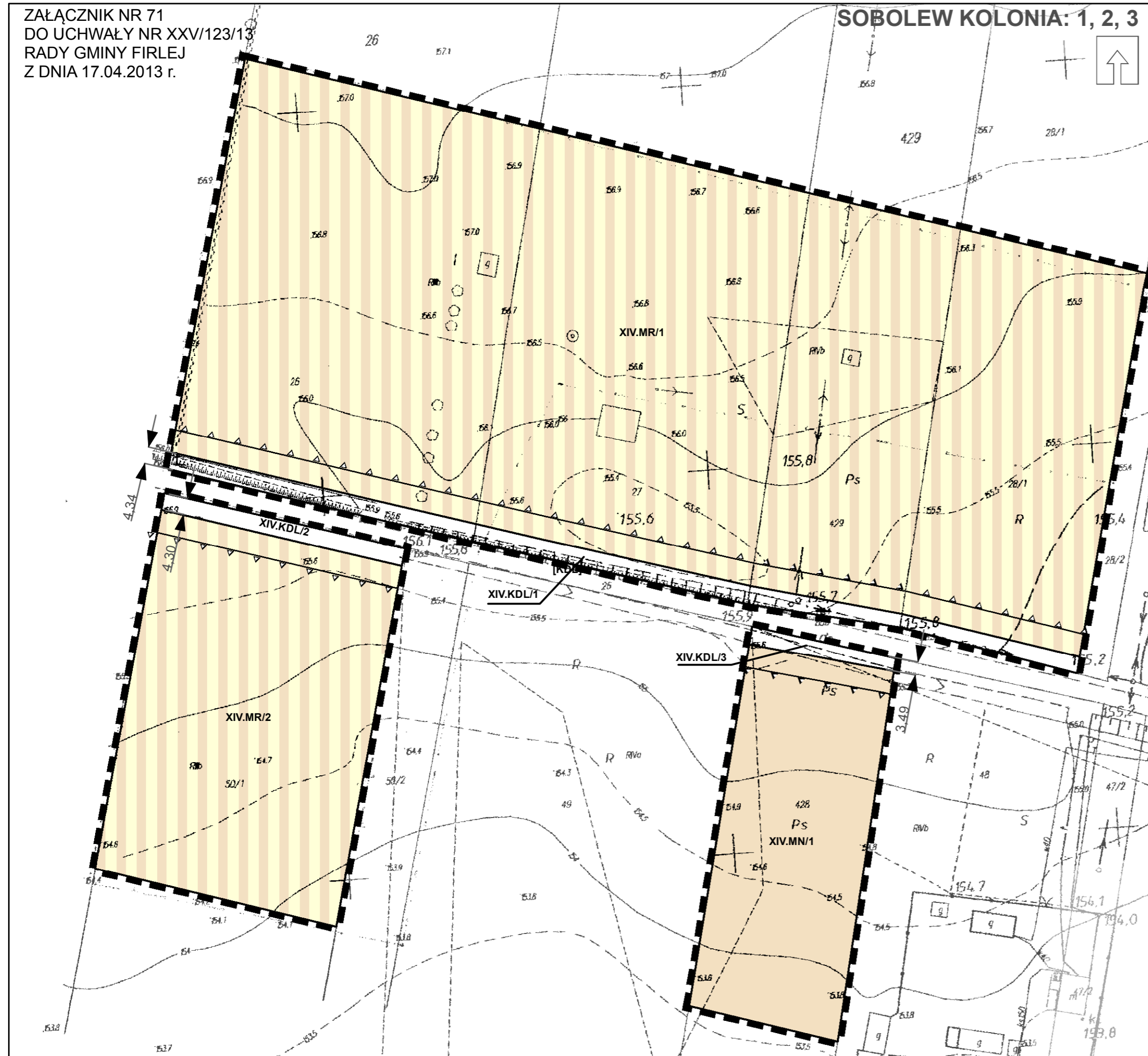
OZNACZENIA KLASY DROGI LEŻĄCEJ POZA OBSZAREM ZMIANY PLANU:

[KDL] - DROGA PUBLICZNA KLASY DROGI LOKALNEJ



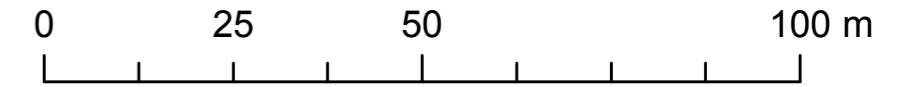
ZALĄCZNIK NR 71
DO UCHWAŁY NR XXV/123/13
RADY GMINY FIRLEJ
Z DNIA 17.04.2013 r.

SOBOLEW KOLONIA: 1, 2, 3



**ZMIANA MIEJSCOWEGO PLANU
ZAGOSPODAROWANIA PRZESTRZENNEGO
GMINY FIRLEJ**

SKALA 1 : 1 000



OZNACZENIA OBOWIAZUJĄCE:

- GRANICA OBSZARU OBJĘTEGO ZMIANĄ PLANU
- LINIE ROZGRANICZAJĄCE TERENY O RÓŻNYM PRZEZNACZENIU
LUB RÓŻNYCH ZASADACH ZAGOSPODAROWANIA

- NIEPRZEKRACZALNE LINIE ZABUDOWY

PRZEZNACZENIE TERENÓW:

TERENY ZABUDOWY:

- MN - TERENY ZABUDOWY MIESZKANIOWEJ JEDNORODZINNEJ

TERENY UŻYTKOWANE ROLNICZO:

- MR - TERENY ZABUDOWY ZAGRODOWEJ

TERENY KOMUNIKACJI:

- KDL - TERENY DRÓG PUBLICZNYCH KLASY DROGI LOKALNEJ

(POSZERZENIE ISTNIEJĄCEJ DROGI PUBLICZNEJ KLASY LOKALNEJ NR 1530L)

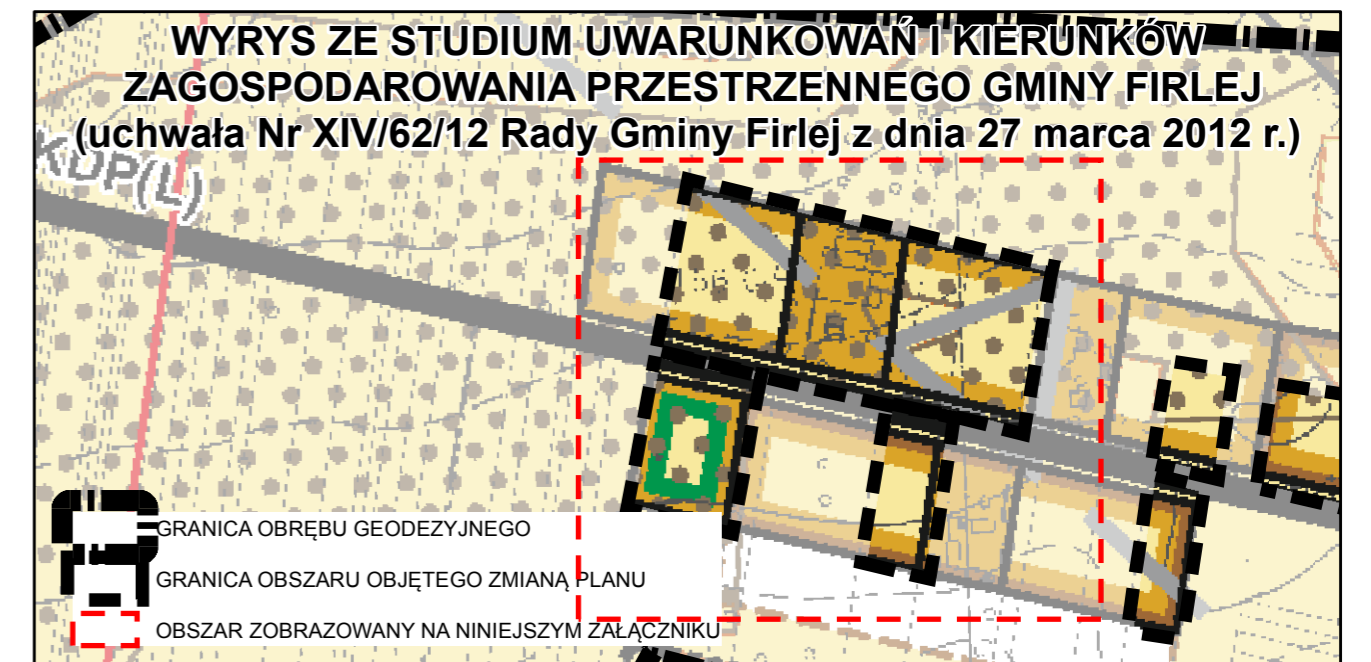
OZNACZENIA INFORMACYJNE:

OBSZARY CHRONIONE NA PODSTAWIE PRZEPISÓW ODREBNYCH:

OBSZARY LEŻĄ W GRANICACH OBSZARU GŁÓWNEGO ZBIORNIKA WÓD PODZIEMNYCH GZWP 406

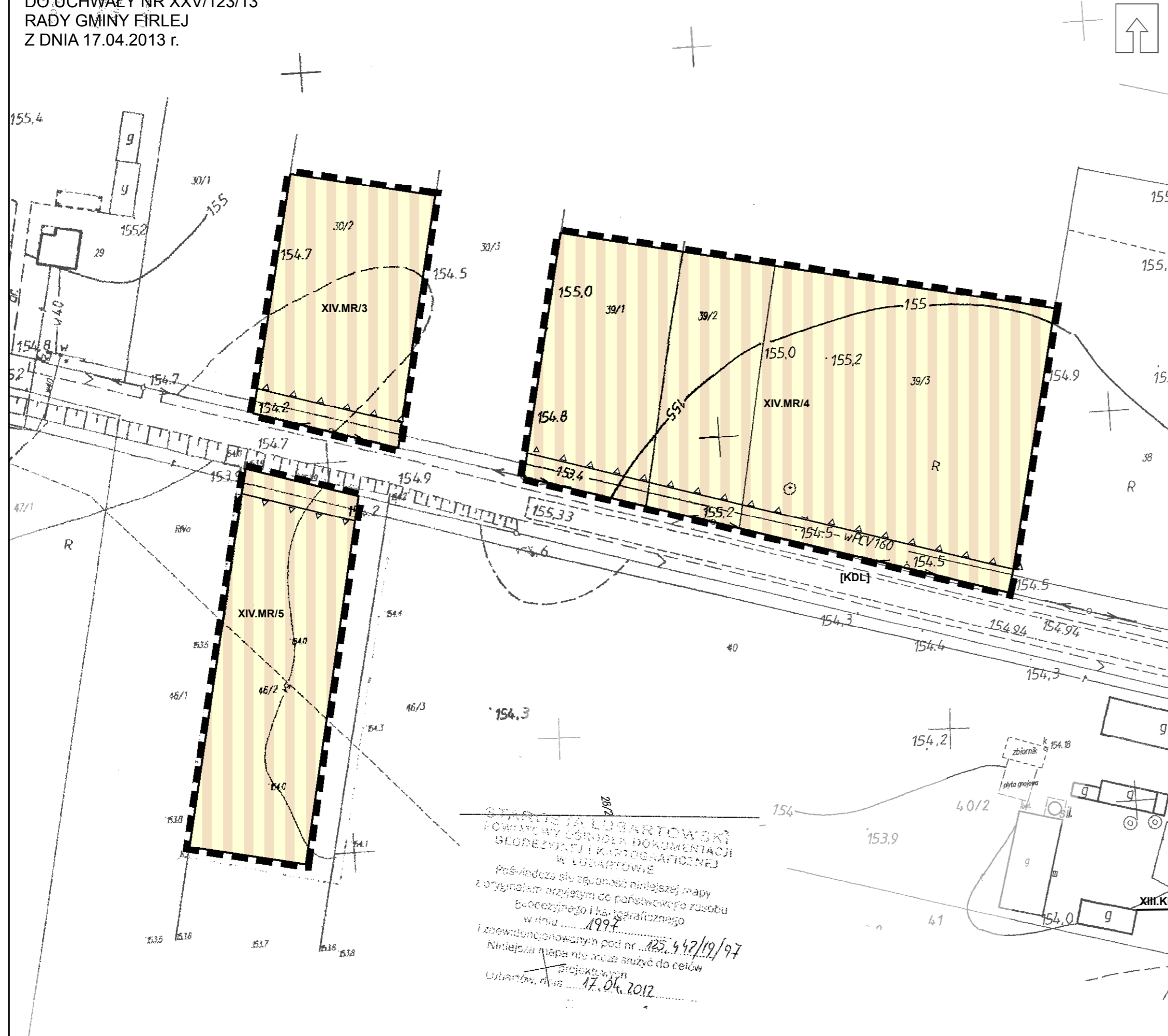
OZNACZENIA KLASY DROGI LEŻĄCEJ POZA OBSZAREM ZMIANY PLANU:

[KDL] - DROGA PUBLICZNA KLASY DROGI LOKALNEJ



ZALĄCZNIK NR 72
DO UCHWAŁY NR XXV/123/13
RADY GMINY FIRLEJ
Z DNIA 17.04.2013 r.

SOBOLEW KOLONIA: 4, 5, 6



STANISŁAW LUBARTOWSKI
POWIATOWY OŚRODEK DOKUMENTACJI
GEODEZYJNEJ I KARTOGRAFICZNEJ
W LUBARTOWIE

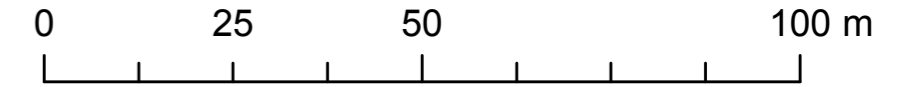
Posiada się zgodność niniejszej mapy
z oryginałem przyjętym do państwowego zasobu
geodezyjnego i kartograficznego
w dniu 1997 r.

i zaświadczony pod nr 125.442/19/97
Niniejsza mapa nie może służyć do celów
projektowych

Lubartów, dnia 17.04.2012

ZMIANA MIEJSCOWEGO PLANU ZAGOSPODAROWANIA PRZESTRZENNEGO GMINY FIRLEJ

SKALA 1 : 1 000



OZNACZENIA OBOWIĄZUJĄCE:

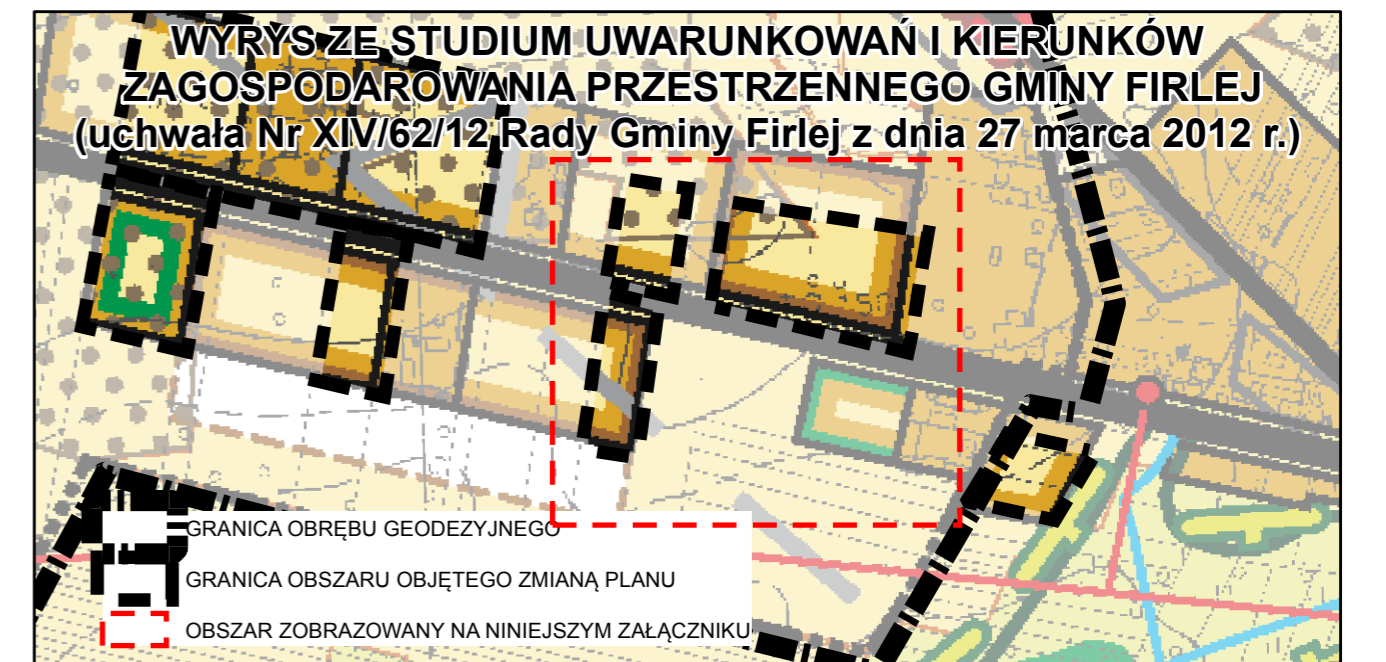
- GRANICA OBSZARU OBJĘTEGO ZMIANĄ PLANU
- LINIE ROZGRANICZAJĄCE TERENY O RÓŻNYM PRZEZNACZENIU
LUB RÓŻNYCH ZASADACH ZAGOSPODAROWANIA
- NIEPRZEKRACZALNE LINIE ZABUDOWY

PRZEZNACZENIE TERENÓW:

- TERENY UŻYTKOWANE ROLNICZO:
- MR - TERENY ZABUDOWY ZAGRODOWEJ

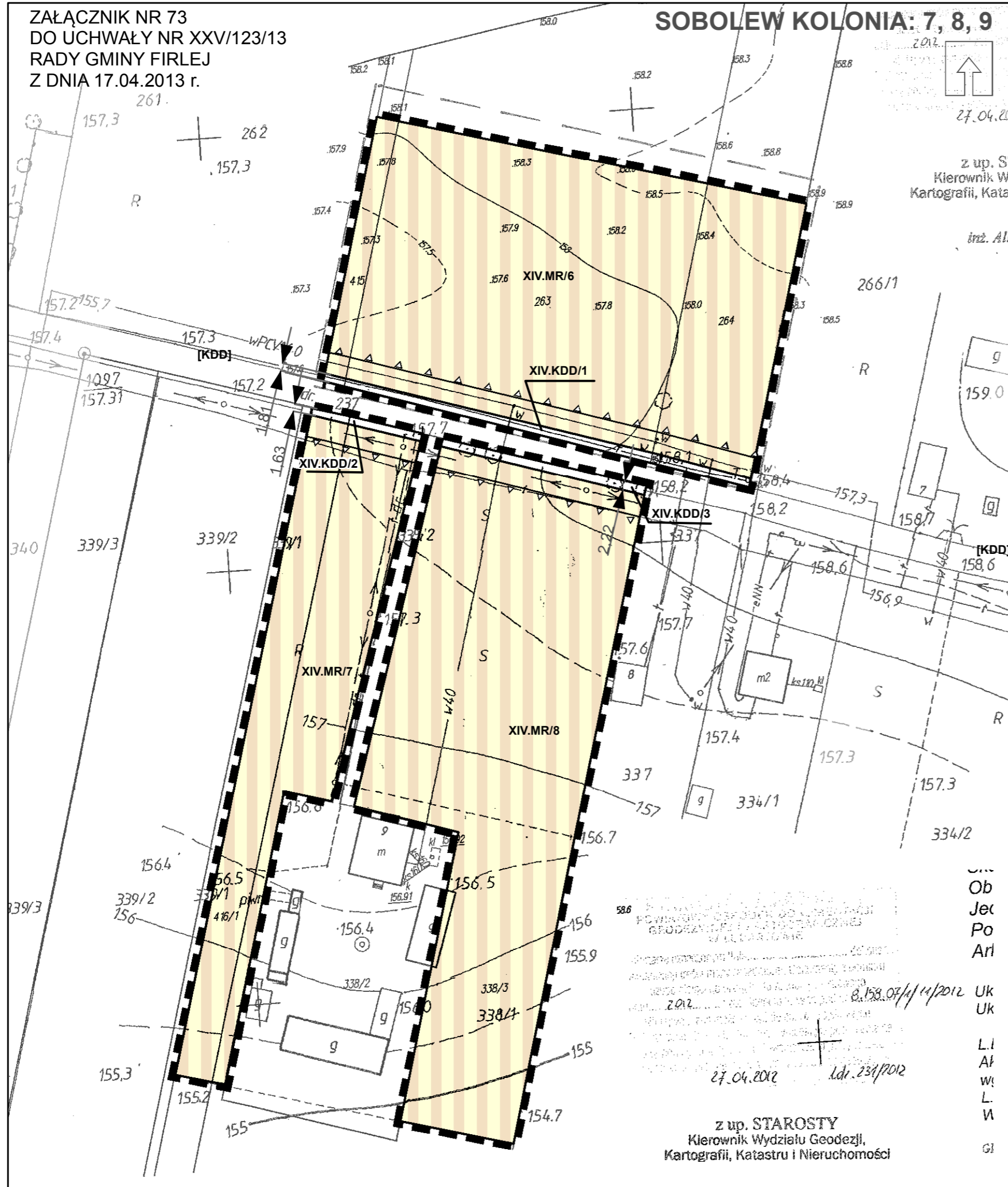
OZNACZENIA INFORMACYJNE:

- OBSZARY CHRONIONE NA PODSTAWIE PRZEPISÓW ODREBNYCH:
OBSZARY LEŻĄ W GRANICACH OBSZARU GŁÓWNEGO ZBIORNIKA WÓD PODZIEMNYCH GZWP 406
- OZNACZENIA KLASY DROGI LEŻĄCEJ POZA OBSZAREM ZMIANY PLANU:
[KDL] - DROGA PUBLICZNA KLASY DROGI LOKALNEJ

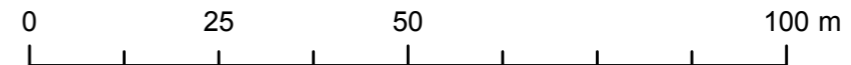


ZAŁĄCZNIK NR 73
DO UCHWAŁY NR XXV/123/13
RADY GMINY FIRLEJ
Z DNIA 17.04.2013 r.

SOBOLEW KOLONIA: 7, 8, 9



**ZMIANA MIEJSCOWEGO PLANU
ZAGOSPODAROWANIA PRZESTRZENNEGO
GMINY FIRLEJ**
SKALA 1 : 1 000



OZNACZENIA OBOWIAZUJĄCE:

- GRANICA OBSZARU OBJĘTEGO ZMIANĄ PLANU
- LINIE ROZGRANICZAJĄCE TERENY O RÓŻNYM PRZEZNACZENIU
LUB RÓŻNYCH ZASADACH ZAGOSPODAROWANIA
- NIEPRZEKRACZALNE LINIE ZABUDOWY

PRZEZNACZENIE TERENÓW:

TERENY UŻYTKOWANE ROLNICZO:

- MR - TERENY ZABUDOWY ZAGRODOWEJ

TERENY KOMUNIKACJI:

- KDD - TERENY DRÓG PUBLICZNYCH KLASY DROGI DOJAZDOWEJ

(POSZERZENIE ISTNIEJĄCEJ DROGI PUBLICZNEJ KLASY DOJAZDOWEJ NR 103670L)

OZNACZENIA INFORMACYJNE:

OBSZARY CHRONIONE NA PODSTAWIE PRZEPISÓW ODREBNYCH:

OBSZARY LEŻĄ W GRANICACH OBSZARU GŁÓWNEGO ZBIORNIKA WÓD PODZIEMNYCH GZWP 406

OZNACZENIA KLASY DROGI LEŻĄCEJ POZA OBSZAREM ZMIANY PLANU:

[KDD] - DROGA PUBLICZNA KLASY DROGI DOJAZDOWEJ

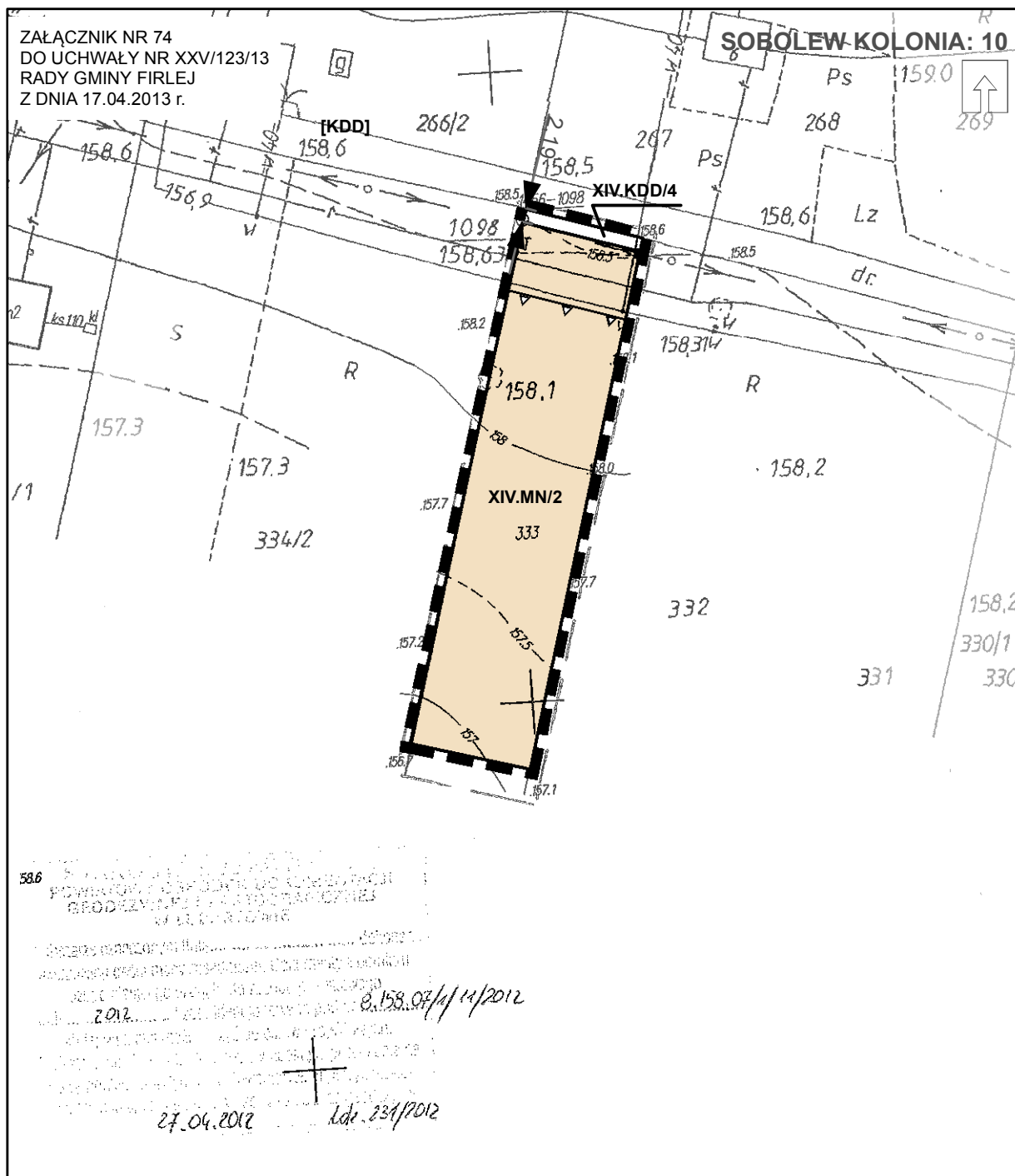
**WYRYS ZE STUDIUM UWARUNKOWAŃ I KIERUNKÓW
ZAGOSPODAROWANIA PRZESTRZENNEGO GMINY FIRLEJ
(uchwała Nr XIV/62/12 Rady Gminy Firlej
z dnia 27 marca 2012 r.)**



z up. STAROSTY
Kierownik Wydziału Geodezji,
Kartografii, Katastru i Nieruchomości

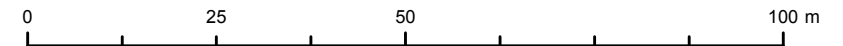
27.04.2012

Ob
Jec
Po
Arl
UK
UK
L.I
Al
Wł
L
W
Gł



ZMIANA MIEJSCOWEGO PLANU ZAGOSPODAROWANIA PRZESTRZENNEGO GMINY FIRLEJ

SKALA 1 : 1 000



OZNACZENIA OBOWIĄZUJĄCE:

- GRANICA OBSZARU OBJĘTEGO ZMIANĄ PLANU
 - LINIE ROZGRANICZAJĄCE TERENY O RÓŻNYM PRZEZNACZENIU
LUB RÓŻNYCH ZASADACH ZAGOSPODAROWANIA
 - NIEPRZEKRACZALNA LINIA ZABUDOWY
- PRZEZNACZENIE TERENÓW:
- TERENY ZABUDOWY:
- MN - TERENY ZABUDOWY MIESZKANIOWEJ JEDNORODZINNEJ
- TERENY KOMUNIKACJI:
- KDD - TERENY DRÓG PUBLICZNYCH KLASY DROGI DOJAZDOWEJ
(POSZERZENIE ISTNIEJĄCEJ DROGI PUBLICZNEJ KLASY DOJAZDOWEJ NR 103670L)

OZNACZENIA INFORMACYJNE:

OBSZARY CHRONIONE NA PODSTAWIE PRZEPISÓW ODREBNYCH:

OBSZAR LEŻY W GRANICACH OBSZARU GŁÓWNEGO ZBIORNIKA WÓD
PODIEMNYCH GZWP 406

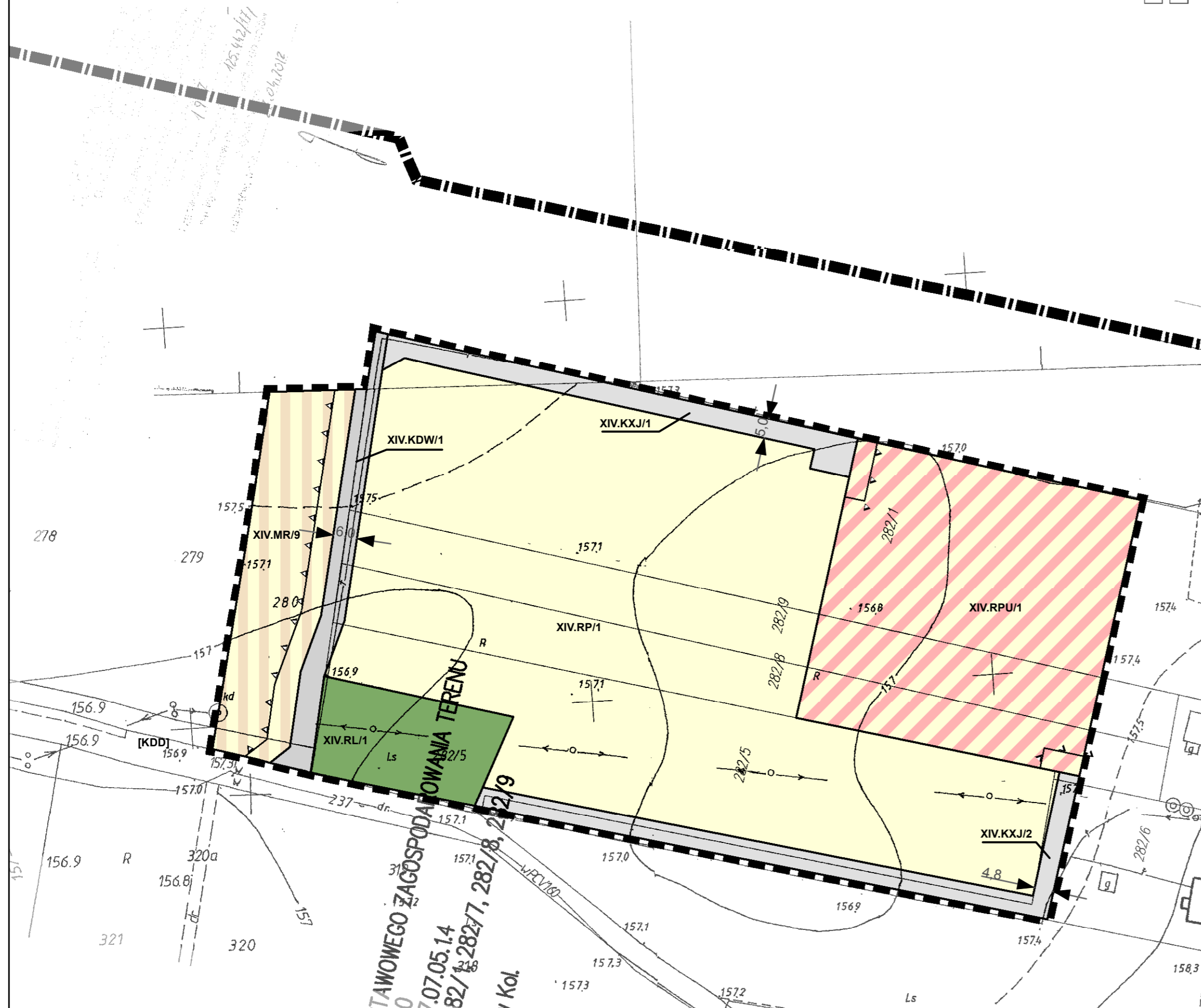
OZNACZENIA KLASY DROGI LEŻĄCEJ POZA OBSZAREM ZMIANY PLANU:

[KDD] - DROGA PUBLICZNA KLASY DROGI DOJAZDOWEJ



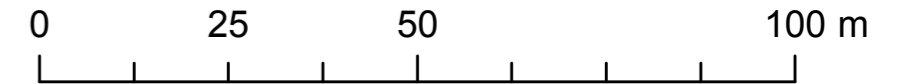
ZAŁĄCZNIK NR 75
DO UCHWAŁY NR XXV/123/13
RADY GMINY FIRLEJ
Z DNIA 17.04.2013 r.

SOBOLEW KOLONIA: 11



ZMIANA MIEJSCOWEGO PLANU ZAGOSPODAROWANIA PRZESTRZENNEGO GMINY FIRLEJ

SKALA 1 : 1 000



OZNACZENIA OBOWIAZUJĄCE:

- GRANICA OBSZARU OBJĘTEGO ZMIANĄ PLANU
- LINIE ROZGRANICZAJĄCE TERENY O RÓŻNYM PRZEZNACZENIU LUB RÓŻNYCH ZASADACH ZAGOSPODAROWANIA
- NIEPRZEKRACZALNE LINIE ZABUDOWY

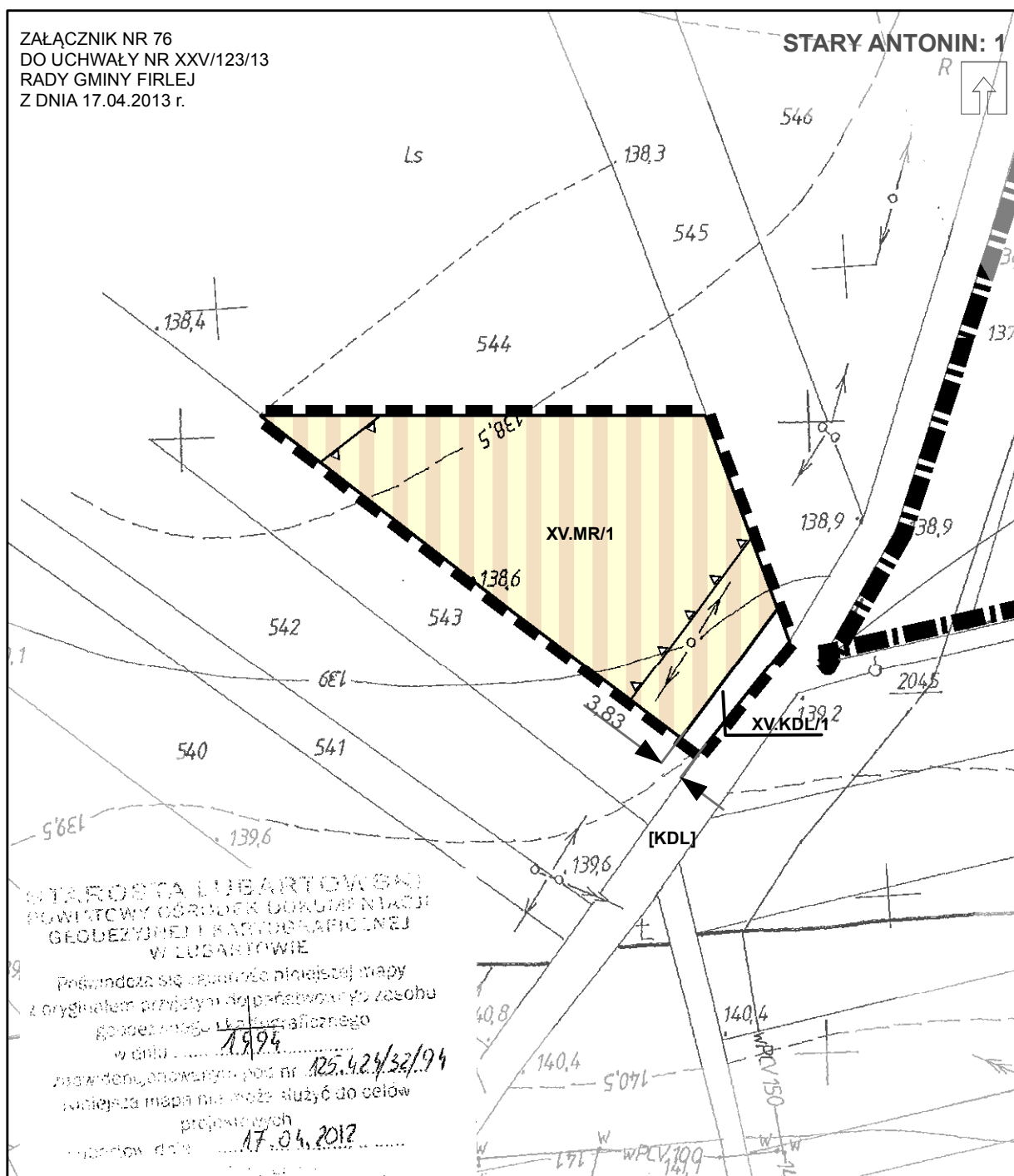
PRZEZNACZENIE TERENÓW:

- TERENY ZIELENI I WÓD:
- RL - TERENY LASÓW
- TERENY UŻYTKOWANE ROLNICZO:
- MR - TERENY ZABUDOWY ZAGRODOWEJ
 - RPU - TERENY OBSŁUGI ROLNICTWA
 - RP - TERENY ROLNICZE
- TERENY KOMUNIKACJI:
- KDW - TERENY DRÓG WEWNĘTRZNYCH
 - KXJ - TERENY CIĄGÓW PIESZO - JEZDNYCH

OZNACZENIA INFORMACYJNE:

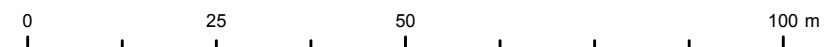
- GRANICA OBRĘBU GEODEZYJNEGO
- OBSZARY CHRONIONE NA PODSTAWIE PRZEPISÓW ODREBNYCH:**
 - OBSZAR LEŻY W GRANICACH OBSZARU GŁÓWNEGO ZBIORNIKA WÓD PODZIEMNYCH GZWP 406
- OZNACZENIA KLASY DROGI LEŻĄCEJ POZA OBSZAREM ZMIANY PLANU:**
 - [KDD] - DROGA PUBLICZNA KLASY DROGI DOJAZDOWEJ





ZMIANA MIEJSCOWEGO PLANU ZAGOSPODAROWANIA PRZESTRZENNEGO GMINY FIRLEJ

SKALA 1 : 1 000



OZNACZENIA OBOWIAZUJĄCE:

- GRANICA OBSZARU OBJĘTEGO ZMIANĄ PLANU
- LINIE ROZGRANICZAJĄCE TERENY O RÓŻNYM PRZEZNACZENIU
LUB RÓŻNYCH ZASADACH ZAGOSPODAROWANIA
- NIEPRZEKRACZALNE LINIE ZABUDOWY

PRZEZNACZENIE TERENÓW:

TERENY UŻYTKOWANE ROLNICZO:

- MR - TERENY ZABUDOWY ZAGRODOWEJ

TERENY KOMUNIKACJI:

- KDL - TERENY DRÓG PUBLICZNYCH KLASY DROGI LOKALNEJ
(POSZERZENIE ISTNIEJĄCEJ DROGI PUBLICZNEJ KLASY LOKALNEJ NR 1508L)

OZNACZENIA INFORMACYJNE:

- GRANICA OBRĘBU GEODEZYJNEGO

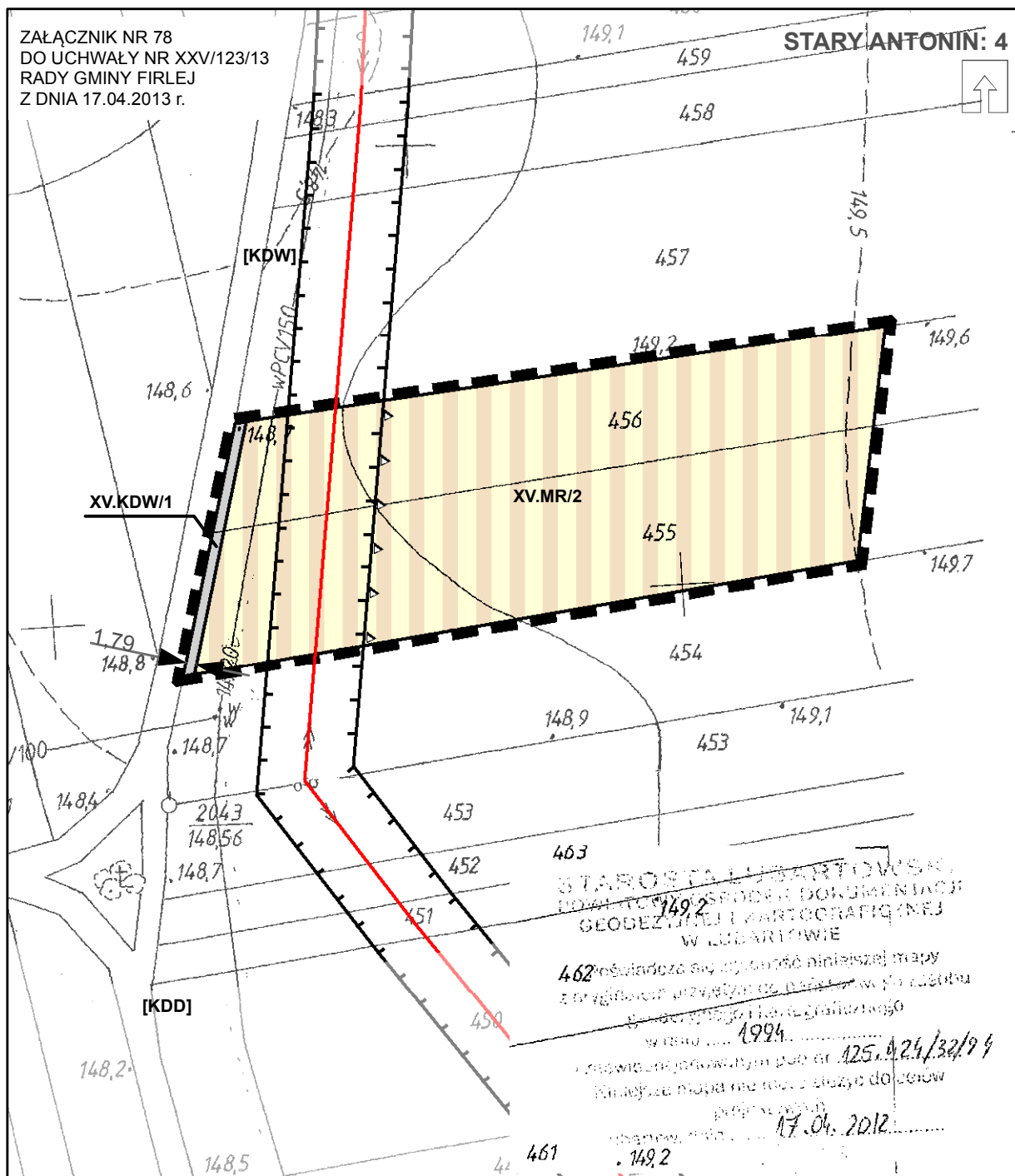
OBSZARY CHRONIONE NA PODSTAWIE PRZEPISÓW ODREBNYCH:

- OBSZAR LEŻY W GRANICACH OBSZARU GŁÓWNEGO ZBIORNIKA WÓD PODZIEMNYCH GZWP 406
- OBSZAR LEŻY W GRANICACH OBSZARU CHRONIONEGO KRAJOBRAZU PRADOLINA WIEPRZA

OZNACZENIA KLASY DROGI LEŻĄCEJ POZA OBSZAREM ZMIANY PLANU:

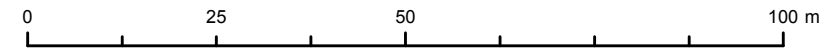
- [KDL] - DROGA PUBLICZNA KLASY DROGI LOKALNEJ





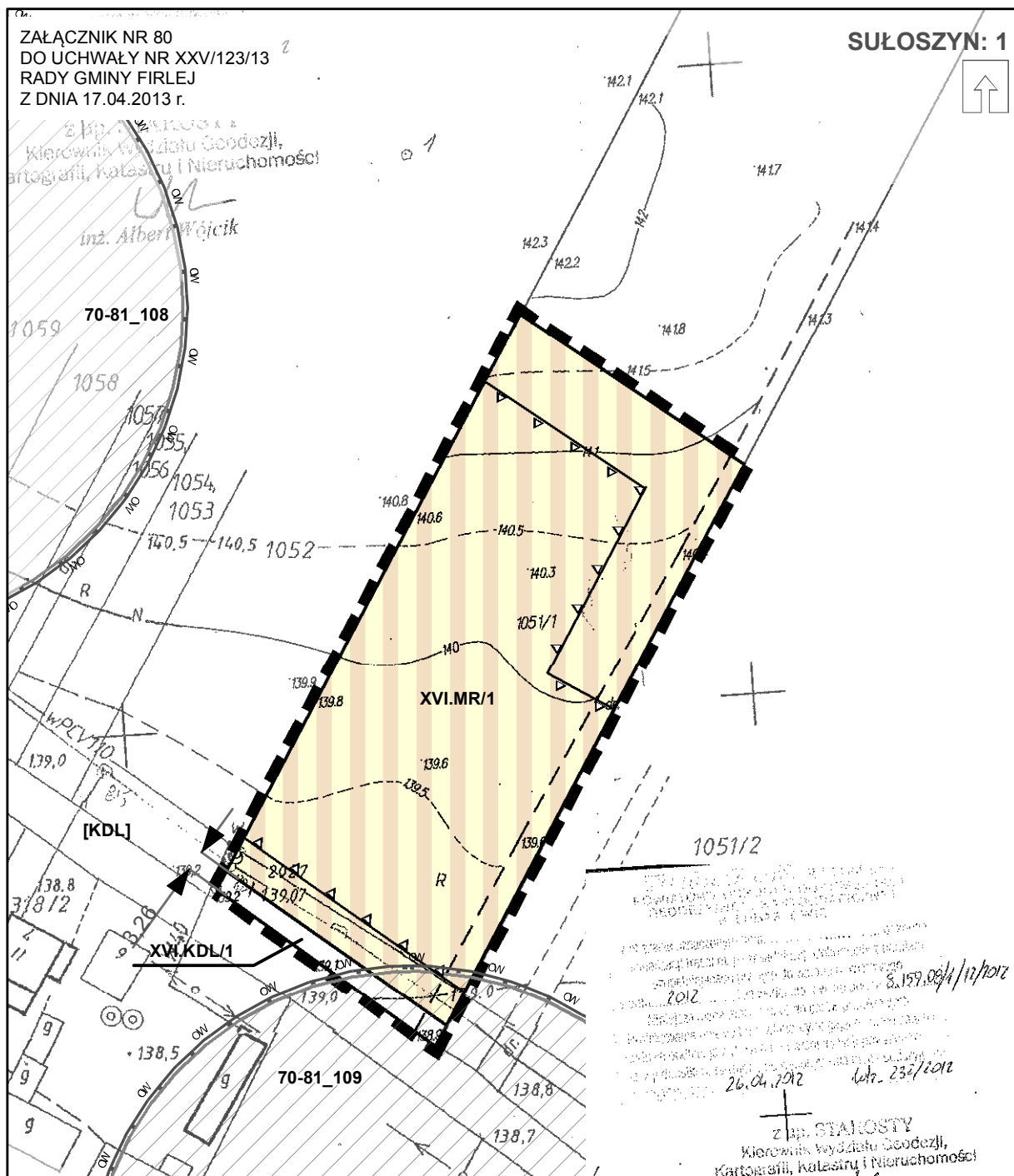
ZMIANA MIEJSCOWEGO PLANU ZAGOSPODAROWANIA PRZESTRZENNEGO GMINY FIRLEJ

SKALA 1 : 1 000



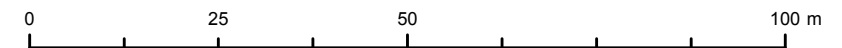
- OZNACZENIA OBOWIĄZUJĄCE:**
- GRANICA OBSZARU OBJĘTEGO ZMIANĄ PLANU
 - LINIE ROZGRANICZAJĄCE TERENY O RÓŻNYM PRZEZNACZENIU
LUB RÓŻNYCH ZASADACH ZAGOSPODAROWANIA
 - NIEPRZEKRACZALNE LINIE ZABUDOWY
- PRZEZNACZENIE TERENÓW:**
- TERENY UŻYTKOWANE ROLNICZO:
- MR - TERENY ZABUDOWY ZAGRODOWEJ
- TERENY KOMUNIKACJI:
- KDW - TERENY DRÓG WEWNĘTRZNYCH (POSZERZENIE ISTNIEJĄCEJ DROGI WEWNĘTRZNEJ)
- OZNACZENIA INFORMACYJNE:**
- OBSZARY CHRONIONE NA PODSTAWIE PRZEPISÓW ODREBNYCH:**
- OBSZAR LEŻY W GRANICACH OBSZARU GŁÓWNEGO ZBIORNIKA WÓD PODZIEMNYCH GZWP 406
 - OBSZAR LEŻY W GRANICACH OBSZARU CHRONIONEGO KRAJOBRAZU PRADOLINA WIEPRZA
- INFRASTRUKTURA TECHNICZNA:**
- ISTNIEJĄCE NAPOWIETRZNE LINIE ELEKTROENERGETYCZNE ŚREDNIEGO NAPIĘCIA 15 KV
- GRANICE STREF OCHRONNYCH LUB UCIAŻLIWOŚCI:**
- GRANICA STREF OCHRONNYCH OD NAPOWIETRZNYCH SIECI ENERGETYCZNYCH
- OZNACZENIA KLASY DROGI LEŻĄCEJ POZA OBSZAREM ZMIANY PLANU:**
- [KDD] - DROGA PUBLICZNA KLASY DROGI DOJAZDOWEJ
 - [KDW] - DROGA WEWNĘTRZNA





ZMIANA MIEJSCOWEGO PLANU ZAGOSPODAROWANIA PRZESTRZENNEGO GMINY FIRLEJ

SKALA 1 : 1 000



OZNACZENIA OBOWIAZUJĄCE:

- GRANICA OBSZARU OBJĘTEGO ZMIANĄ PLANU
- LINIE ROZGRANICZAJĄCE TERENY O RÓŻNYM PRZEZNACZENIU LUB RÓŻNYCH ZASADACH ZAGOSPODAROWANIA

- Δ Δ NIEPRZEKRACZALNE LINIE ZABUDOWY

PRZEZNACZENIE TERENÓW:

TERENY UŻYTKOWANE ROLNICZO:

- MR - TERENY ZABUDOWY ZAGRODOWEJ

TERENY KOMUNIKACJI:

- KDL - TERENY DRÓG PUBLICZNYCH KLASY DROGI LOKALNEJ (POSZERZENIE ISTNIEJĄCEJ DROGI PUBLICZNEJ KLASY LOKALNEJ NR 1536L)

OBSZARY CHRONIONE PLANEM:

- STANOWISKA ARCHEOLOGICZNE UJĘTE W WOJEWÓDZKIEJ EWIDENCJI ZABYTKÓW ARCHEOLOGICZNYCH
- STREFA OCHRONY KONSERWATORSKIEJ ZABYTKÓW ARCHEOLOGICZNYCH "OW"

OZNACZENIA INFORMACYJNE:

OBSZARY CHRONIONE NA PODSTAWIE PRZEPISÓW ODREBNYCH:

OBSZAR LEŻY W GRANICACH OBSZARU GŁÓWNEGO ZBIORNIKA WÓD PODZIEMNYCH GZWP 407

OZNACZENIA KLASY DROGI LEŻĄCEJ POZA OBSZAREM ZMIANY PLANU:

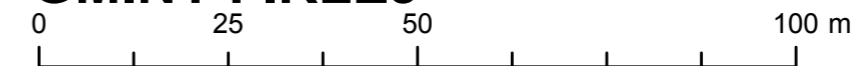
[KDL] - DROGA PUBLICZNA KLASY DROGI LOKALNEJ





ZMIANA MIEJSCOWEGO PLANU ZAGOSPODAROWANIA PRZESTRZENNEGO GMINY FIRLEJ

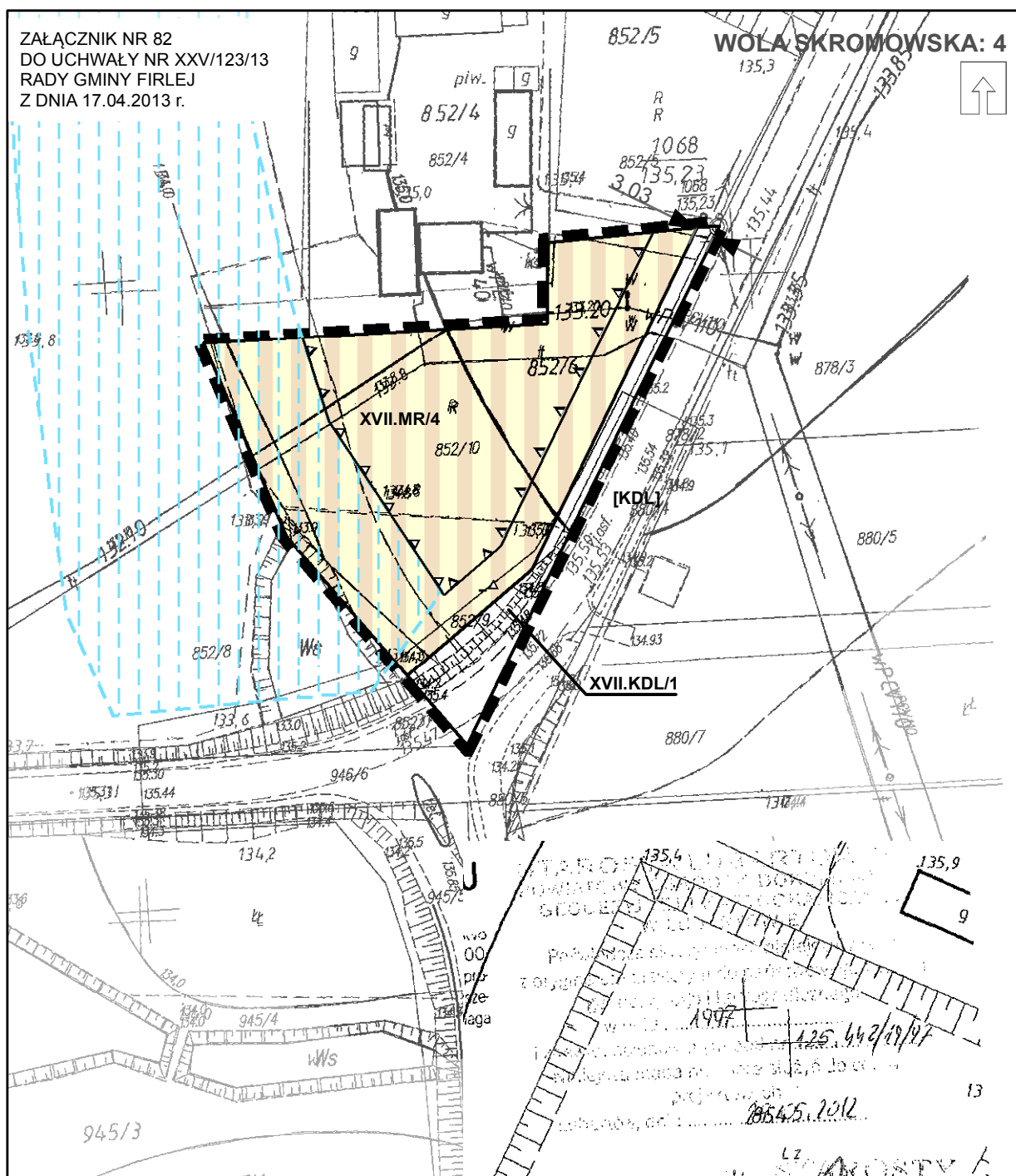
SKALA 1 : 1 000



- OZNACZENIA OBOWIĄZUJĄCE:**
- GRANICA OBSZARU OBJĘTEGO ZMIANĄ PLANU
 - LINIE ROZGRANICZAJĄCE TERENY O RÓŻNYM PRZEZNACZENIU
LUB RÓŻNYCH ZASADACH ZAGOSPODAROWANIA
 - NIEPRZEKACZALNE LINIE ZABUDOWY
- PRZEZNACZENIE TERENÓW:**
- TERENY ZAINWESTOWANIA:
- P/UC - TERENY OBIEKTÓW PRODUKCYJNYCH I USŁUG KOMERCYJNYCH
- TERENY UŻYTKOWANE ROLNICZO:
- MR - TERENY ZABUDOWY ZAGRODOWEJ
- TERENY KOMUNIKACJI:
- KDW - TERENY DRÓG WEWNĘTRZNYCH
- OBSZARY CHRONIONE PLANEM:**
- STANOWISKA ARCHEOLOGICZNE UJĘTE W WOJEWÓDZKIEJ EWIDENCJI
ZABYTKÓW ARCHEOLOGICZNYCH
 - STREFA OCHRONY KONSERWATORSKIEJ ZABYTKÓW ARCHEOLOGICZNYCH "OW"
- OZNACZENIA INFORMACYJNE:**
- OBSZARY CHRONIONE NA PODSTAWIE PRZEPISÓW ODREBNYCH:**
- OBSZARY LEŻĄ W GRANICACH OBSZARU GŁÓWNEGO ZBIORNIKA WÓD PODZIEMNYCH GZWP 407
- GRANICE STREF OCHRONNYCH LUB UCIAŻLIWOŚCI :**
- GRANICA STREFY PONADNORMATYWNEGO ODDZIAŁYWANIA DROGI EKSPRESOWEJ S19
(PROGNOZOWANA IZOFONA 50dB W PORZE NOCNEJ W 2030R.)
- OZNACZENIA KLASY DROGI LEŻĄCEJ POZA OBSZAREM ZMIANY PLANU:**
- [KDZ] - DROGA PUBLICZNA KLASY DROGI ZBIORCZEJ
 - [KDD] - DROGA PUBLICZNA KLASY DROGI DOJAZDOWEJ

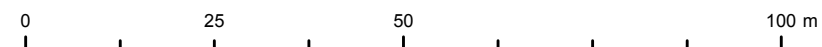
WYRYS ZE STUDIUM UWARUNKOWAŃ I KIERUNKÓW ZAGOSPODAROWANIA PRZESTRZENNEGO GMINY FIRLEJ (uchwała Nr XIV/62/12 Rady Gminy Firlej z dnia 27 marca 2012 r.)







ZMIANA MIEJSCOWEGO PLANU ZAGOSPODAROWANIA PRZESTRZENNEGO GMINY FIRLEJ

SKALA 1 : 1 000



OZNACZENIA OBOWIAZUJĄCE:

-  GRANICA OBSZARU OBJĘTEGO ZMIANĄ PLANU
-  LINIE ROZGRANICZAJĄCE TERENY O RÓŻNYM PRZEZNACZENIU
LUB RÓŻNYCH ZASADACH ZAGOSPODAROWANIA


 NIEPRZEKRACZALNE LINIE ZABUDOWY

PRZEZNACZENIE TERENÓW:

TERENY UŻYTKOWANE ROLNICZO:


 MR - TERENY ZABUDOWY ZAGRODOWEJ

TERENY KOMUNIKACJI:

 KDL - TERENY DRÓG PUBLICZNYCH KLASY DROGI LOKALNEJ
(POSZERZENIE ISTNIEJĄCEJ DROGI PUBLICZNEJ KLASY LOKALNEJ NR 1536L)

OZNACZENIA INFORMACYJNE:

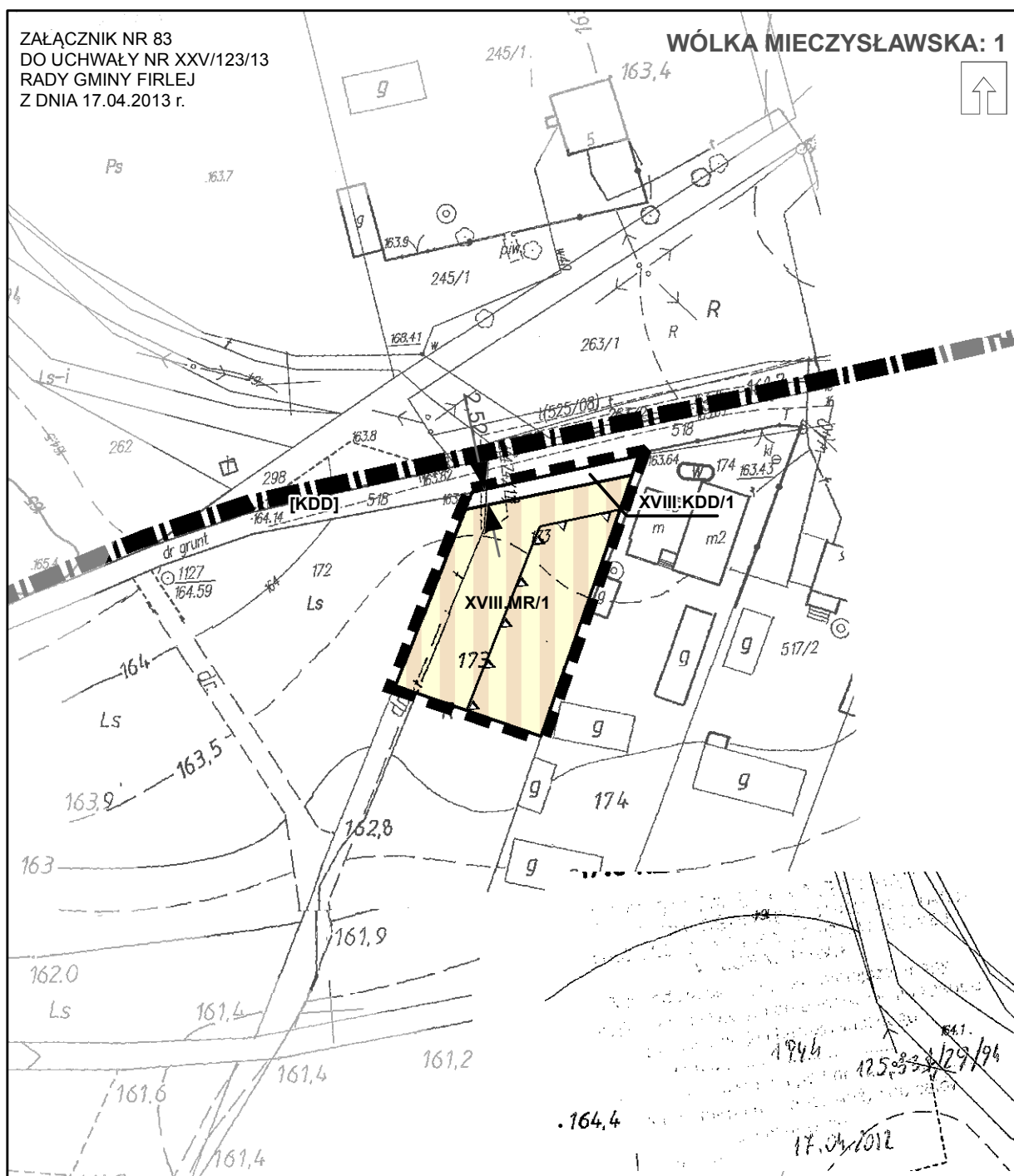
OBSZARY CHRONIONE NA PODSTAWIE PRZEPISÓW ODREBNYCH:

 ZASIĘG OBSZARU SZCZEGÓLNEGO ZAGROŻENIA POWODZIĄ
OBSZAR LEŻY W GRANICACH OBSZARU GŁÓWNEGO ZBIORNIKA WÓD PODZIEMNYCH
GZWP 407

OZNACZENIA KLASY DROGI LEŻĄCEJ POZA OBSZAREM ZMIANY PLANU:

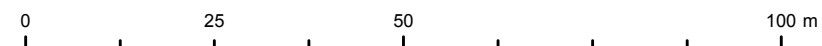
[KDL] - DROGA PUBLICZNA KLASY DROGI LOKALNEJ





ZMIANA MIEJSCOWEGO PLANU ZAGOSPODAROWANIA PRZESTRZENNEGO GMINY FIRLEJ

SKALA 1 : 1 000



OZNACZENIA OBOWIĄZUJĄCE:

- GRANICA OBSZARU OBJĘTEGO ZMIANĄ PLANU
- LINIE ROZGRANICZAJĄCE TERENY O RÓŻNYM PRZEZNACZENIU
LUB RÓŻNYCH ZASADACH ZAGOSPODAROWANIA

- NIEPRZEKRACZALNE LINIE ZABUDOWY

PRZEZNACZENIE TERENÓW:

TERENY UŻYTKOWANE ROLNICZO:

- MR - TERENY ZABUDOWY ZAGRODOWEJ

TERENY KOMUNIKACJI:

- KDD - TERENY DRÓG PUBLICZNYCH KLASY DROGI DOJAZDOWEJ
(POSZERZENIE ISTNIEJĄCEJ DROGI PUBLICZNEJ KLASY DOJAZDOWEJ NR 103661L)

OZNACZENIA INFORMACYJNE:

- GRANICA OBRĘBU GEODEZYJNEGO

OBSZARY CHRONIONE NA PODSTAWIE PRZEPISÓW ODREBNYCH:

OBSZAR LEŻY W GRANICACH OBSZARU GŁÓWNEGO ZBIORNIKA

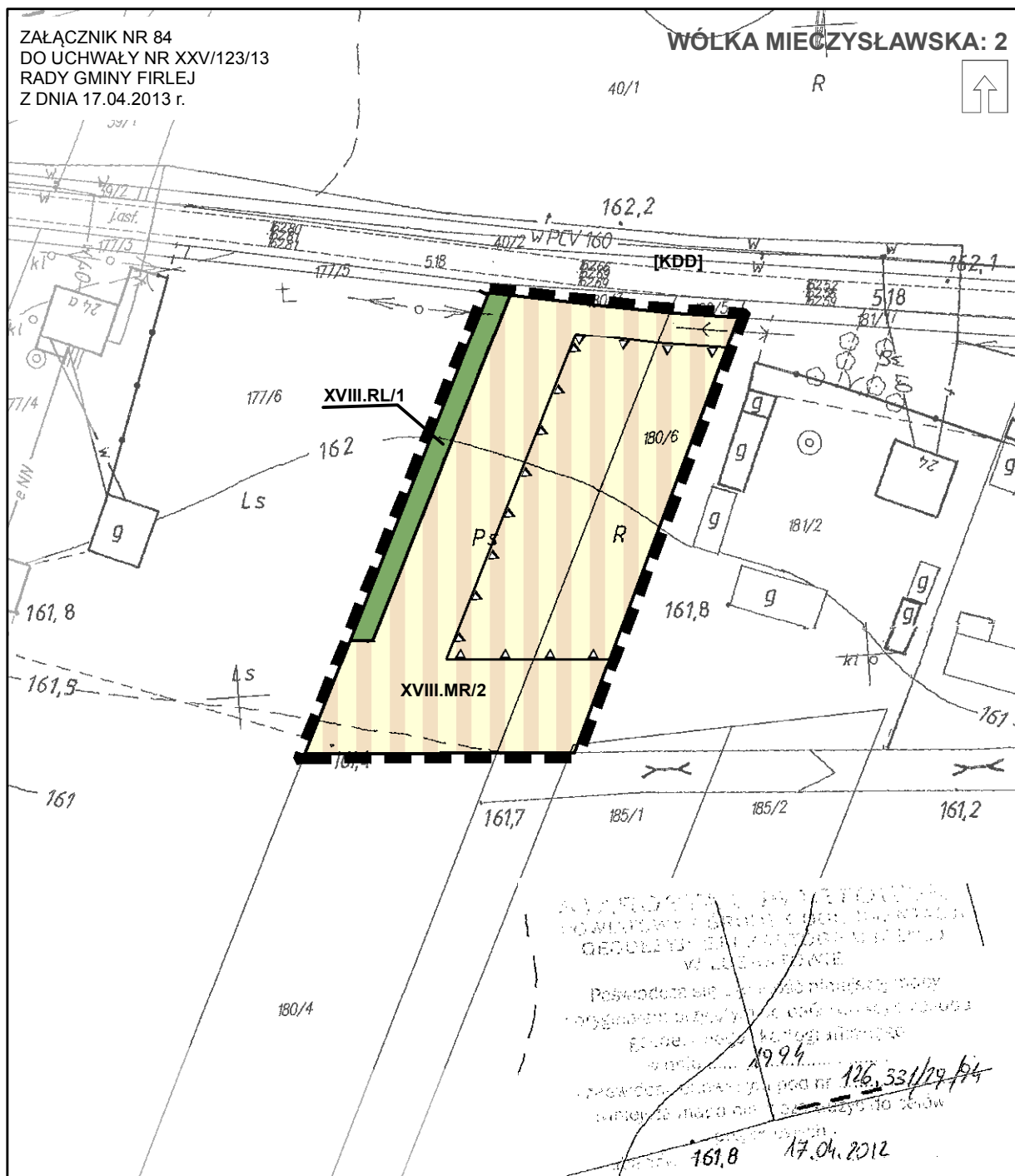
WÓD PODZIEMNYCH GZWP 406

OBSZAR LEŻY W GRANICACH OBSZARU ZŁOŻA PROGNOSTYCZNEGO

OZNACZENIA KLASY DROGI LEŻĄCEJ POZA OBSZAREM ZMIANY PLANU:

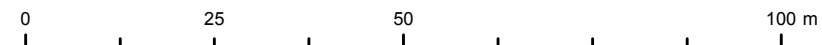
[KDD] - DROGA PUBLICZNA KLASY DROGI DOJAZDOWEJ





ZMIANA MIEJSCOWEGO PLANU ZAGOSPODAROWANIA PRZESTRZENNEGO GMINY FIRLEJ

SKALA 1 : 1 000



OZNACZENIA OBOWIĄZUJĄCE:

- GRANICA OBSZARU OBJĘTEGO ZMIANĄ PLANU
- LINIE ROZGRANICZAJĄCE TERENY O RÓŻNYM PRZEZNACZENIU
LUB RÓŻNYCH ZASADACH ZAGOSPODAROWANIA
- NIEPRZEKRACZALNE LINIE ZABUDOWY

PRZEZNACZENIE TERENÓW:

TERENY ZIELENI I WÓD:

RL - TERENY LASÓW

TERENY UŻYTKOWANE ROLNICZO:

MR - TERENY ZABUDOWY ZAGRODOWEJ

OZNACZENIA INFORMACYJNE:

OBSZARY CHRONIONE NA PODSTAWIE PRZEPISÓW ODREBNYCH:

OBSZAR LEŻY W GRANICACH OBSZARU GŁÓWNEGO ZBIORNIKA

WÓD PODZIEMNYCH GZWP 406

OBSZAR LEŻY W GRANICY OBSZARU ZŁOŻA PROGNOSTYCZNEGO

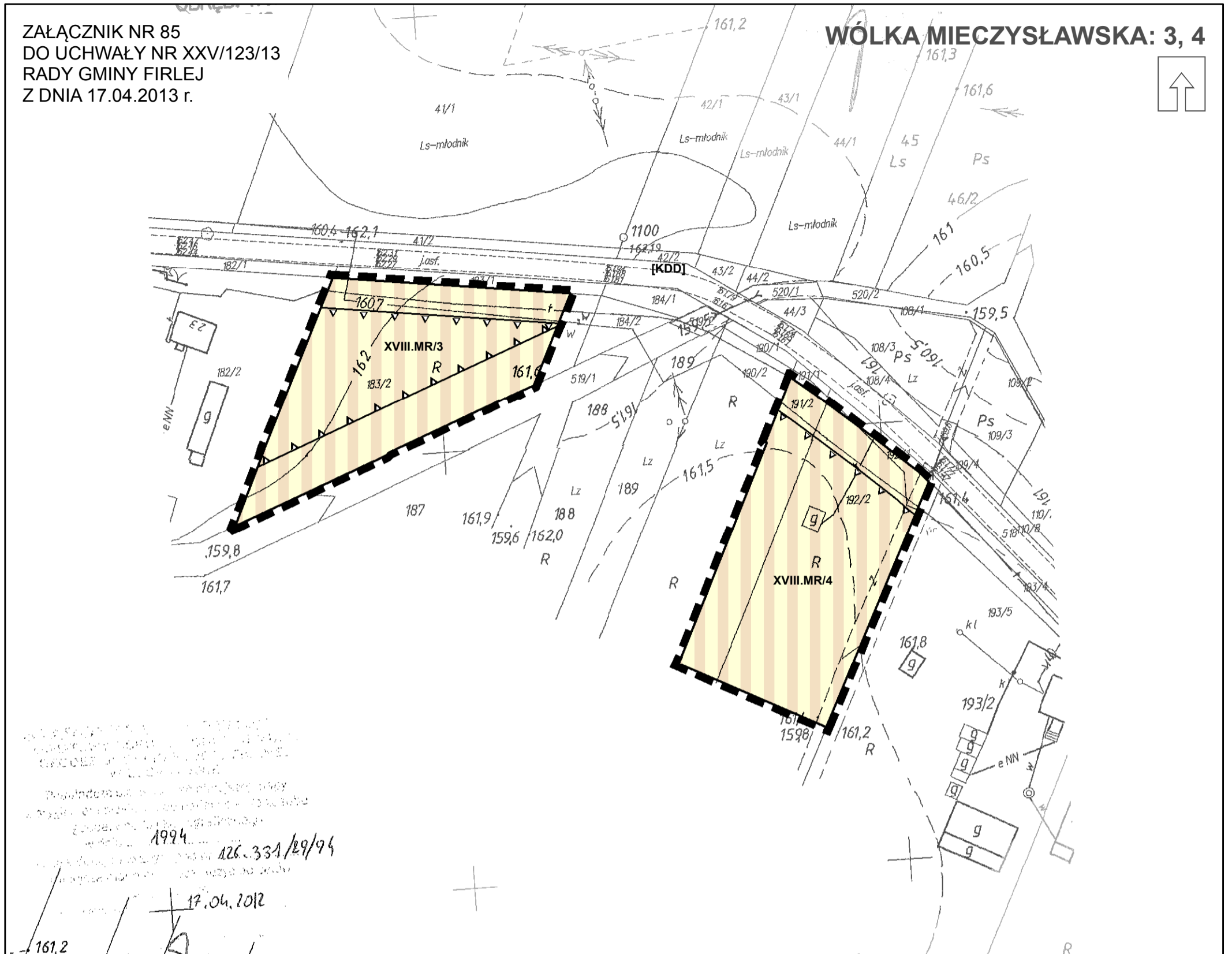
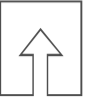
OZNACZENIA KLASY DROGI LEŻĄCEJ POZA OBSZAREM ZMIANY PLANU:

[KDD] - DROGA PUBLICZNA KLASY DROGI DOJAZDOWEJ



ZAŁĄCZNIK NR 85
DO UCHWAŁY NR XXV/123/13
RADY GMINY FIRLEJ
Z DNIA 17.04.2013 r.

WÓLKA MIECZYŚLAWSKA: 3, 4



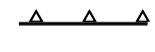


ZMIANA MIEJSCOWEGO PLANU ZAGOSPODAROWANIA PRZESTRZENNEGO GMINY FIRLEJ

SKALA 1 : 1 000

0 25 50 100 m

OZNACZENIA OBOWIĄZUJĄCE:

-  GRANICA OBSZARU OBJĘTEGO ZMIANĄ PLANU
-  LINIE ROZGRANICZAJĄCE TERENY O RÓŻNYM PRZEZNACZENIU
LUB RÓŻNYCH ZASADACH ZAGOSPODAROWANIA
-  NIEPRZEKRACZALNE LINIE ZABUDOWY

PRZEZNACZENIE TERENÓW:

TERENY UŻYTKOWANE ROLNICZO:

-  MR - TERENY ZABUDOWY ZAGRODOWEJ

OZNACZENIA INFORMACYJNE:

OBSZARY CHRONIONE NA PODSTAWIE PRZEPISÓW ODREBNYCH:

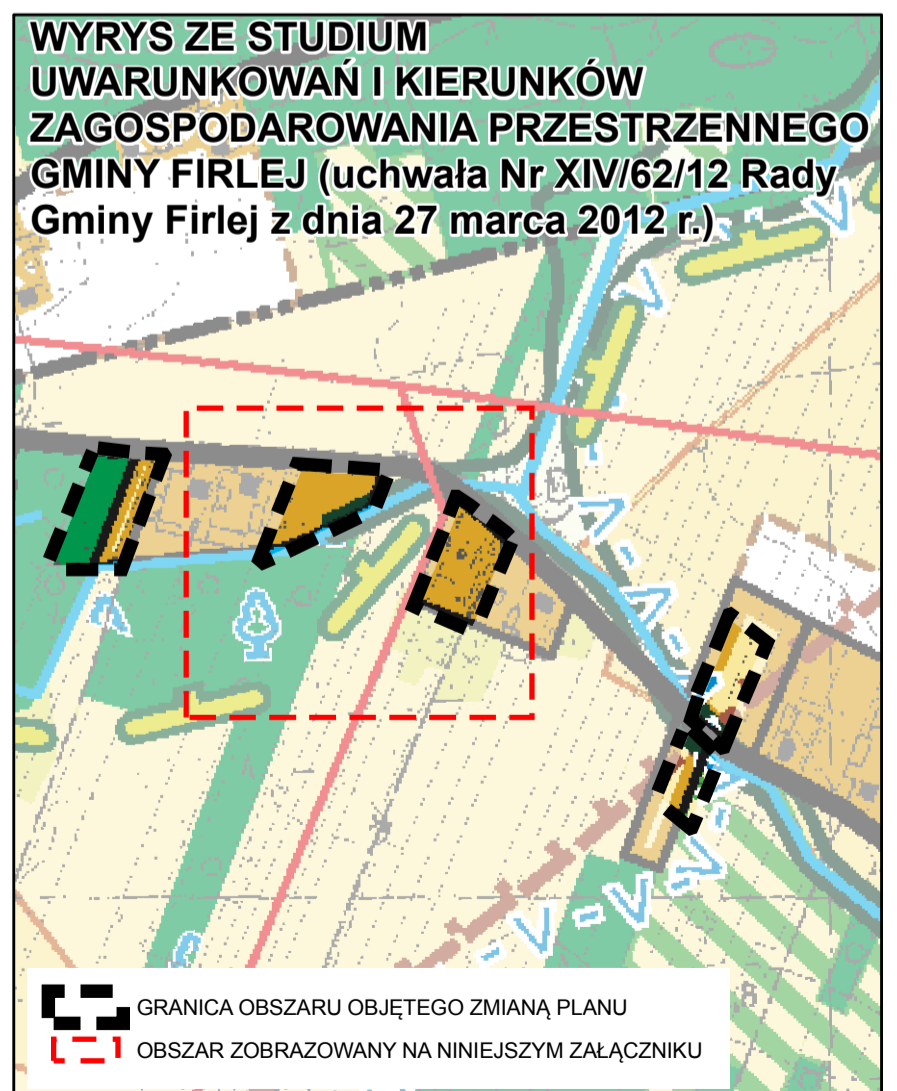
OBSZARY LEŻĄ W GRANICACH OBSZARU GŁÓWNEGO ZBIORNIKA
WÓD PODZIEMNYCH GZWP 406


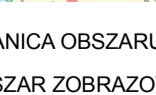
OBSZARY LEŻĄ W GRANICACH OBSZARU ZŁOŻA PROGNOSTYCZNEGO

OZNACZENIA KLASY DROGI LEŻĄCEJ POZA OBSZAREM ZMIANY PLANU:

[KDD] - DROGA PUBLICZNA KLASY DROGI DOJAZDOWEJ

WYRYS ZE STUDIUM
UWARUNKOWAŃ I KIERUNKÓW
ZAGOSPODAROWANIA PRZESTRZENNEGO
GMINY FIRLEJ (uchwała Nr XIV/62/12 Rady
Gminy Firlej z dnia 27 marca 2012 r.)



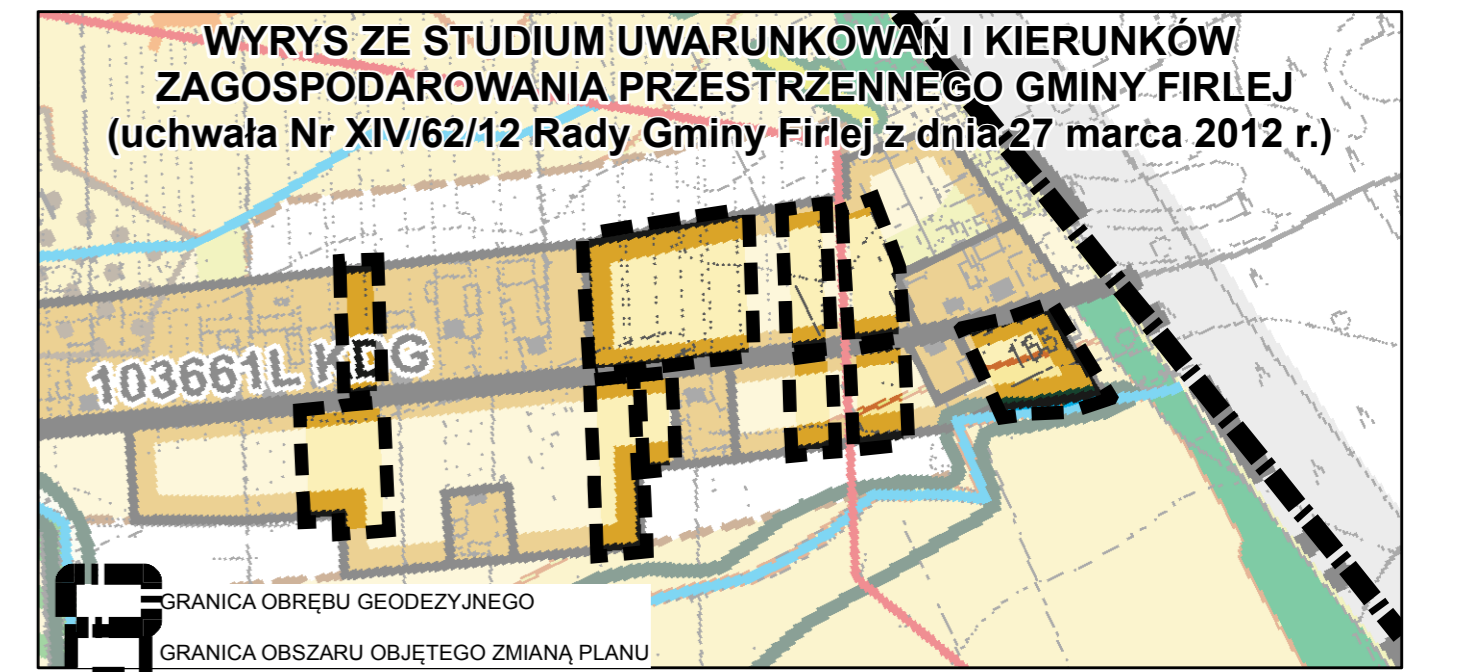
-  GRANICA OBSZARU OBJĘTEGO ZMIANĄ PLANU
-  OBSZAR ZOBRAZOWANY NA NINIEJSZYM ZAŁĄCZNIKU

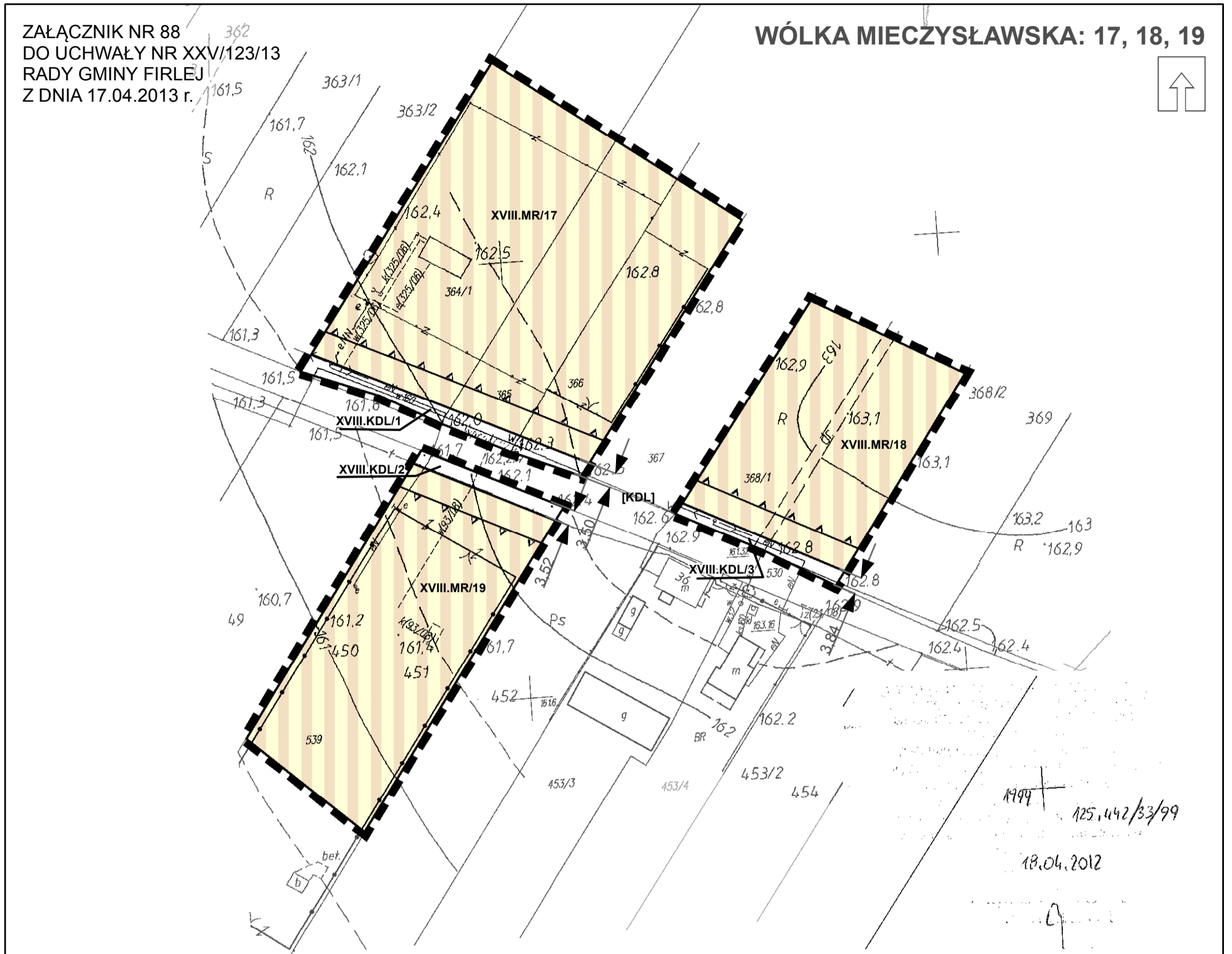


**ZMIANA MIEJSCOWEGO PLANU
ZAGOSPODAROWANIA PRZESTRZENNEGO
GMINY FIRLEJ**

SKALA 1 : 1 000

- GRANICA OBSZARU OBJĘTEGO ZMIANĄ PLANU
- LINIE ROZGRANICZAJĄCE TERENY O RÓŻNYM PRZEZNACZENIU
LUB RÓŻNYCH ZASADACH ZAGOSPODAROWANIA
- NIEPRZEKRACZALNE LINIE ZABUDOWY
- PRZEZNACZENIE TERENÓW:**
- TERENY UŻYTKOWANE ROLNICZO:
- MR - TERENY ZABUDOWY ZAGRODOWEJ
- OZNACZENIA INFORMACYJNE:**
- GRANICA OBRĘBU GEODEZYJNEGO
- OBSZARY CHRONIONE NA PODSTAWIE PRZEPISÓW ODREBNYCH:**
- OBSZARY LEŻĄ W GRANICACH OBSZARU GŁÓWNEGO ZBIORNIKA
WÓD PODZIEMNYCH GZWP 406
- INFRASTRUKTURA TECHNICZNA:**
- ISTNIEJĄCE NAPOWIETRZNE LINIE ELEKTROENERGETYCZNE ŚREDNIEGO NAPIĘCIA 15 KV
- GRANICE STREF OCHRONNYCH LUB UCIAŻLIWOŚCI:**
- GRANICA STREF OCHRONNYCH OD NAPOWIETRZNYCH SIECI ENERGETYCZNYCH
- OZNACZENIA KLASY DROGI LEŻĄCEJ POZA OBSZAREM ZMIANY PLANU:**
- [KDD] - DROGA PUBLICZNA KLASY DROGI DOJAZDOWEJ





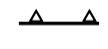




ZMIANA MIEJSCOWEGO PLANU ZAGOSPODAROWANIA PRZESTRZENNEGO GMINY FIRLEJ

SKALA 1 : 1 000

0 25 50 100 m

OZNACZENIA OBOWIAZUJĄCE:

-  GRANICA OBSZARU OBJĘTEGO ZMIANĄ PLANU
 -  LINIE ROZGRANICZAJĄCE TERENY O RÓŻNYM PRZEZNACZENIU
LUB RÓŻNYCH ZASADACH ZAGOSPODAROWANIA
 -  NIEPRZEKRACZALNE LINIE ZABUDOWY
- PRZEZNACZENIE TERENÓW:**
- TERENY UŻYTKOWANE ROLNICZO:
-  MR - TERENY ZABUDOWY ZAGRODOWEJ
- TERENY KOMUNIKACJI:
-  KDL - TERENY DRÓG PUBLICZNYCH KLASY DROGI LOKALNEJ
(POSZERZENIE ISTNIEJĄCEJ DROGI PUBLICZNEJ KLASY LOKALNEJ NR 1541L)

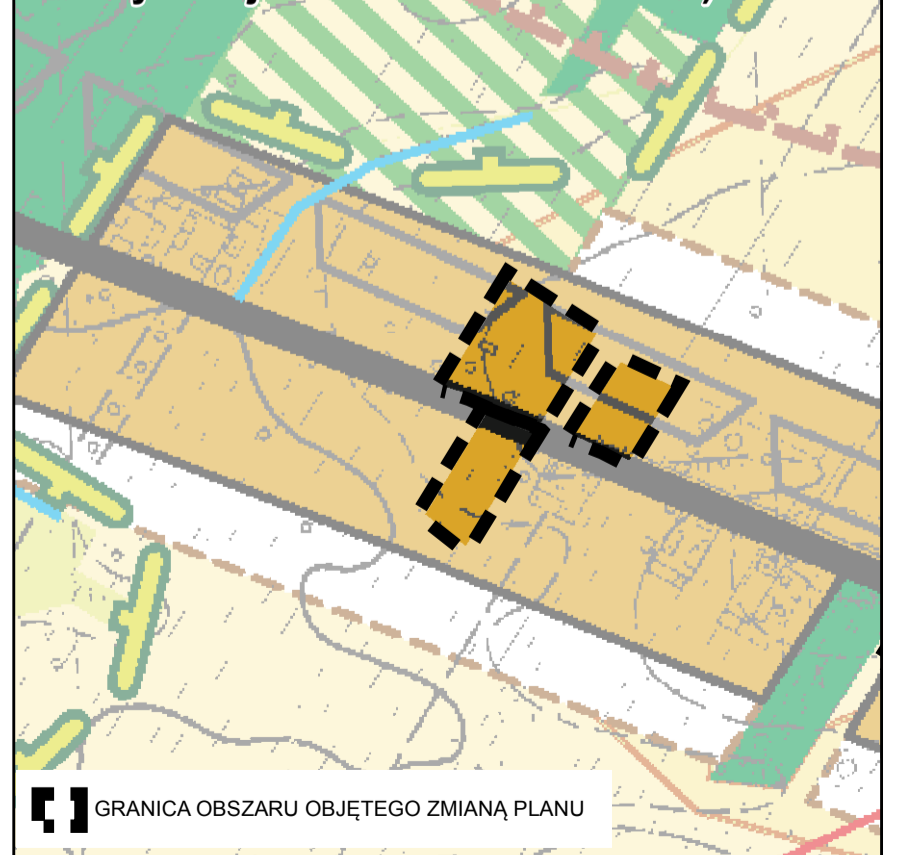
OZNACZENIA INFORMACYJNE:**OBSZARY CHRONIONE NA PODSTAWIE PRZEPISÓW ODREBNYCH:**

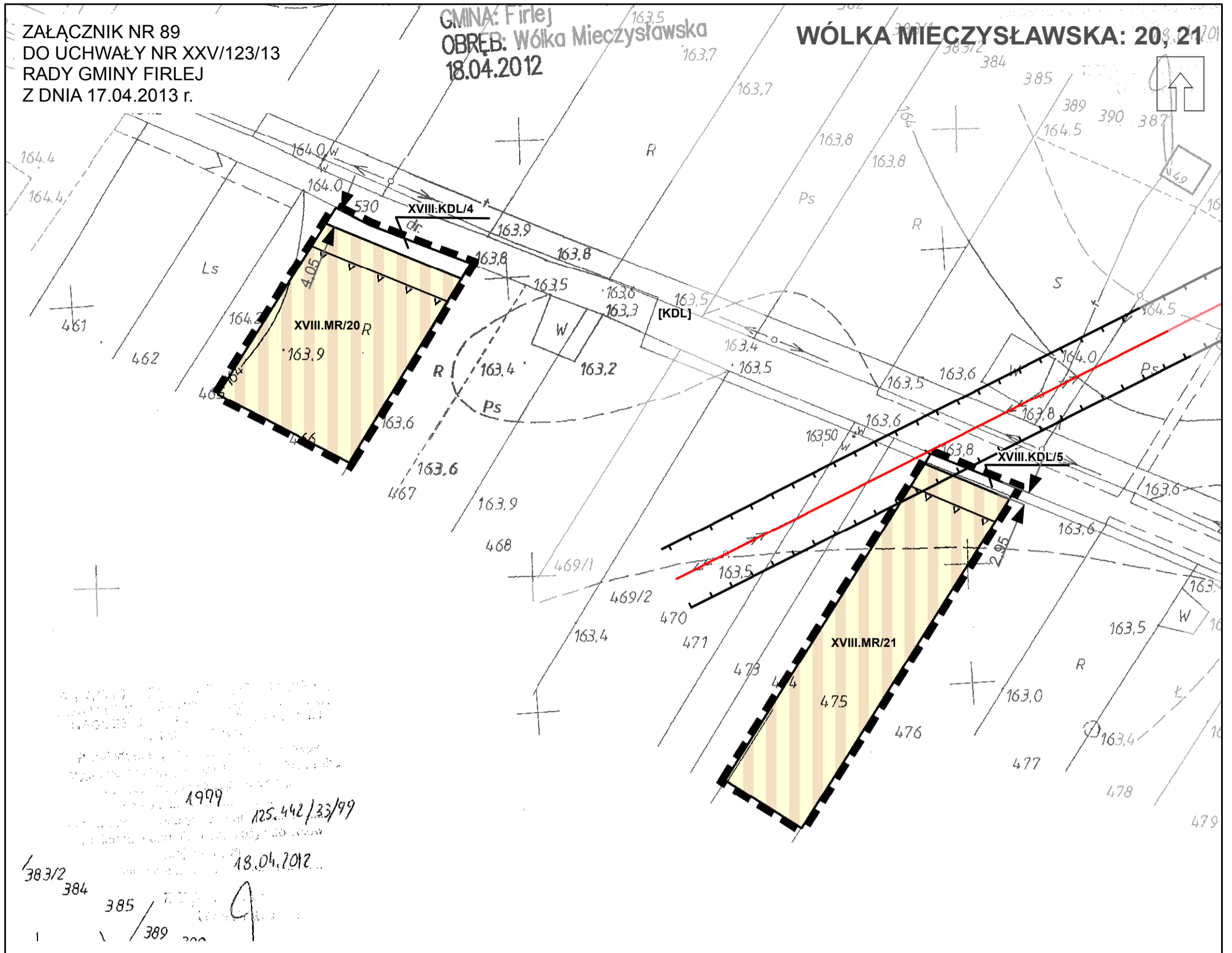
- OBSZARY LEŻĄ W GRANICACH OBSZARU GŁÓWNEGO ZBIORNIKA
WÓD PODZIEMNYCH GZWP 406

OZNACZENIA KLASY DROGI LEŻĄCEJ POZA OBSZAREM ZMIANY PLANU:

- [KDL] - DROGA PUBLICZNA KLASY DROGI LOKALNEJ

WYRYS ZE STUDIUM UWARUNKOWAŃ I KIERUNKÓW ZAGOSPODAROWANIA PRZESTRZENNEGO GMINY FIRLEJ (uchwała Nr XIV/62/12 Rady Gminy Firlej z dnia 27 marca 2012 r.)










ZMIANA MIEJSCOWEGO PLANU ZAGOSPODAROWANIA PRZESTRZENNEGO GMINY FIRLEJ

SKALA 1 : 1 000

0 25 50 100 m

OZNACZENIA OBOWIAZUJĄCE:

-  GRANICA OBSZARU OBJĘTEGO ZMIANĄ PLANU
 -  LINIE ROZGRANICZAJĄCE TERENY O RÓŻNYM PRZEZNACZENIU
LUB RÓŻNYCH ZASADACH ZAGOSPODAROWANIA
 -  NIEPRZEKRACZALNE LINIE ZABUDOWY
- PRZEZNACZENIE TERENÓW:
- TERENY UŻYTKOWANE ROLNICZO:
-  MR - TERENY ZABUDOWY ZAGRODOWEJ
- TERENY KOMUNIKACJI:
-  KDL - TERENY DRÓG PUBLICZNYCH KLASY DROGI LOKALNEJ
(POSZERZENIE ISTNIEJĄCEJ DROGI PUBLICZNEJ KLASY LOKALNEJ NR 1541L)

OZNACZENIA INFORMACYJNE:

OBSZARY CHRONIONE NA PODSTAWIE PRZEPISÓW ODREBNYCH:

- OBSZARY LEŻĄ W GRANICACH OBSZARU GŁÓWNEGO ZBIORNIKA
WÓD PODZIEMNYCH GZWP 406

INFRASTRUKTURA TECHNICZNA:

-  ISTNIEJĄCE NAWIETRZNE LINIE ELEKTROENERGETYCZNE ŚREDNIEGO NAPIĘCIA 15 kV

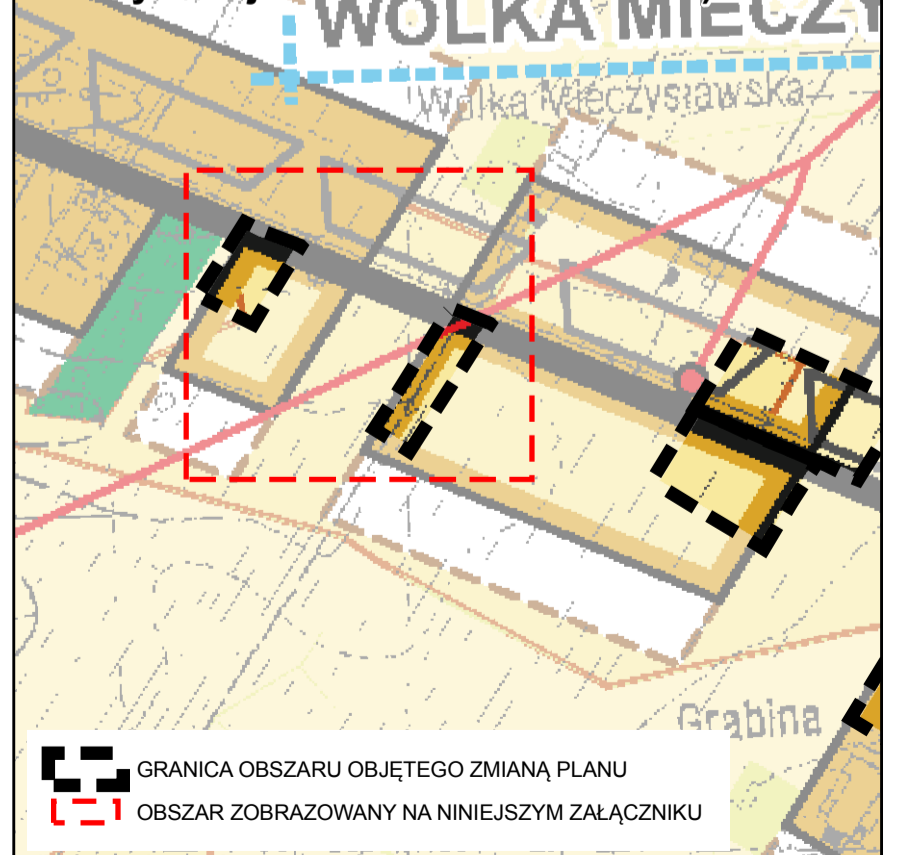
GRANICE STREF OCHRONNYCH LUB UCIAŹLIWOŚCI:

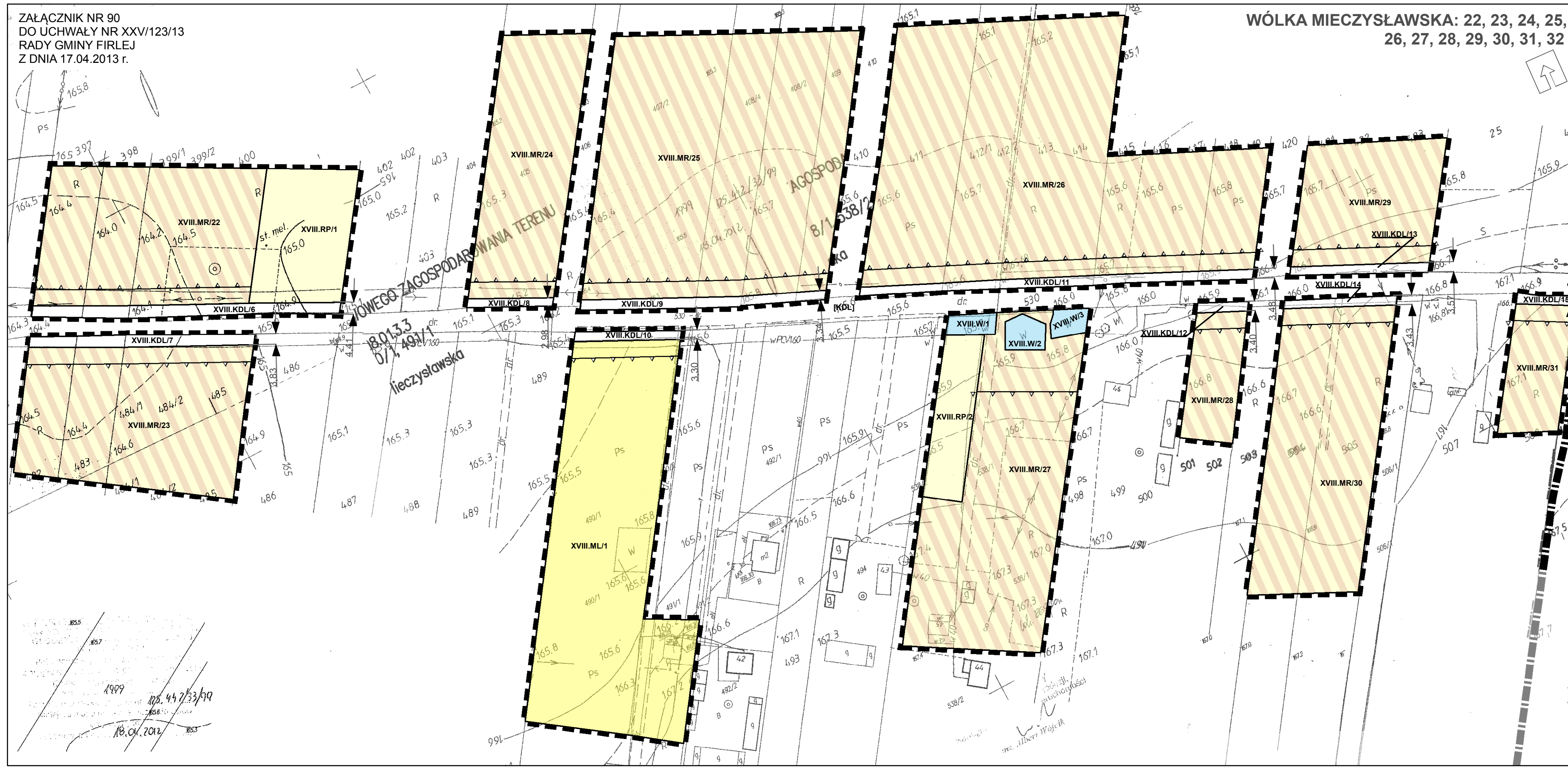
-  GRANICA STREF OCHRONNYCH OD NAWIETRZNYCH SIECI ENERGETYCZNYCH

OZNACZENIA KLASY DROGI LEŻĄCEJ POZA OBSZAREM ZMIANY PLANU:

- [KDL] - DROGA PUBLICZNA KLASY DROGI LOKALNEJ


WYRYS ZE STUDIUM UWARUNKOWAŃ I KIERUNKÓW ZAGOSPODAROWANIA PRZESTRZENNEGO GMINY FIRLEJ (uchwała Nr XIV/62/12 Rady Gminy Firlej z dnia 27 marca 2012 r.)





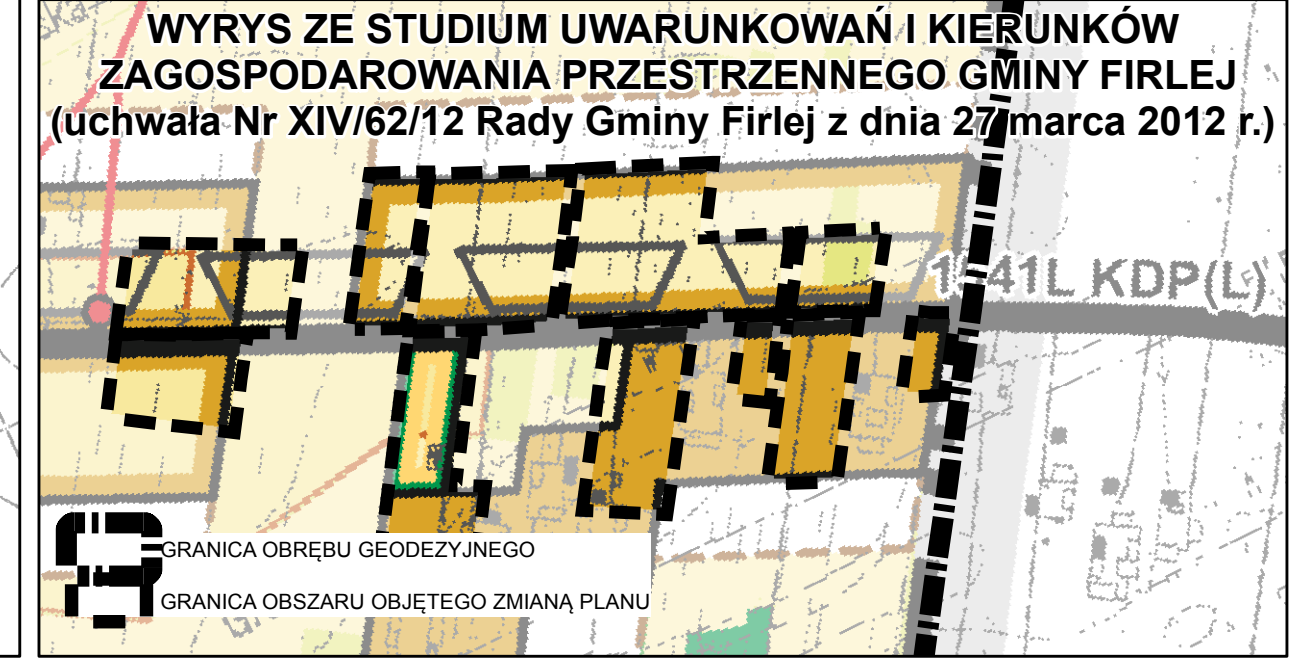
WÓLKA MIECZYŚLAWSKA: 22, 23, 24, 25, 26, 27, 28, 29, 30, 31, 32

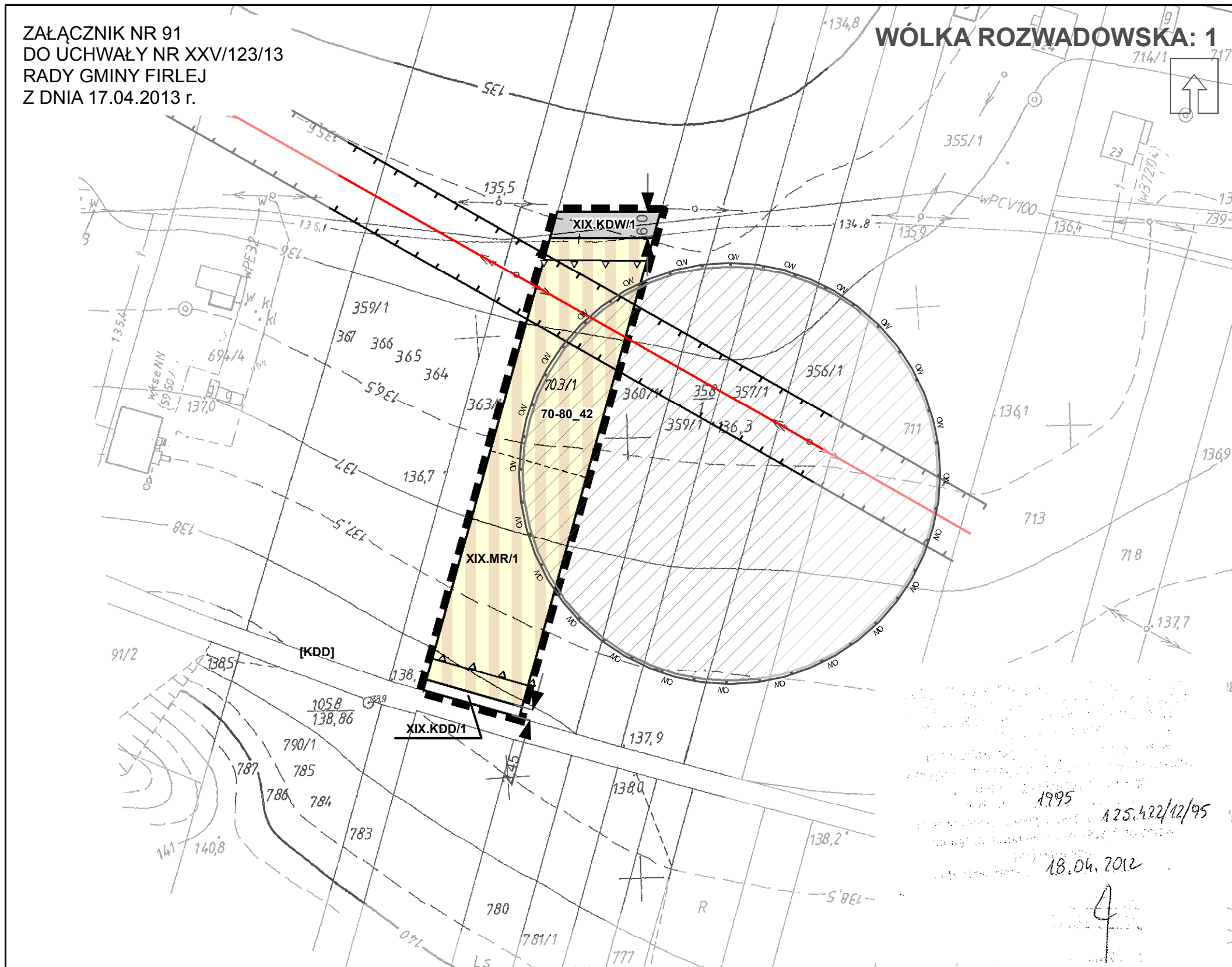
ZMIANA MIEJSCOWEGO PLANU ZAGOSPODAROWANIA PRZESTRZENNEGO GMINY FIRLEJ



- OZNACZENIA OBOWIĄZUJĄCE:**
- GRANICA OBRĘBU GEODEZYJNEGO
 - GRANICA OBSZARU OBJĘTEGO ZMIANĄ PLANU
 - LINIE ROZGRANICZAJĄCE TERENY O RÓŻNYM PRZEZNACZENIU LUB RÓŻNYCH ZASADACH ZAGOSPODAROWANIA
 - NIEPRZEKRACZALNE LINIE ZABUDOWY
- PRZEZNACZENIE TERENÓW:**
- TERENY ZABUDOWY:
- ML - TERENY ZABUDOWY REKREACJI INDYWIDUALNEJ
- TERENY ZIELENI I WÓD:
- W - TERENY WÓD POWIERZCHNIOWYCH ŚRÓDLĄDOWYCH
- TERENY UŻYTKOWANE ROLNICZO:
- MR - TERENY ZABUDOWY ZAGRODOWEJ
 - RP - TERENY ROLNICZE
- TERENY KOMUNIKACJI:
- KDL - TERENY DRÓG PUBLICZNYCH KLASY DROGI LOKALNEJ (POSZERZENIA ISTNIEJĄCEJ DROGI PUBLICZNEJ KLASY LOKALNEJ NR 1541L)

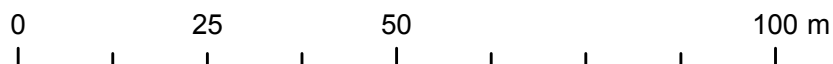
- OZNACZENIA INFORMACYJNE:**
- OBSZARY CHRONIONE NA PODSTAWIE PRZEPISÓW ODREBNYCH:**
- OBSZARY LEŻĄ W GRANICACH OBSZARU GŁÓWNEGO ZBIORNIKA WÓD PODZIEMNYCH GZWP 406
- OZNACZENIA KLASY DROGI LEŻĄCEJ POZA OBSZAREM ZMIANY PLANU:**
- [KDL] - DROGA PUBLICZNA KLASY DROGI LOKALNEJ





ZMIANA MIEJSCOWEGO PLANU ZAGOSPODAROWANIA PRZESTRZENNEGO GMINY FIRLEJ

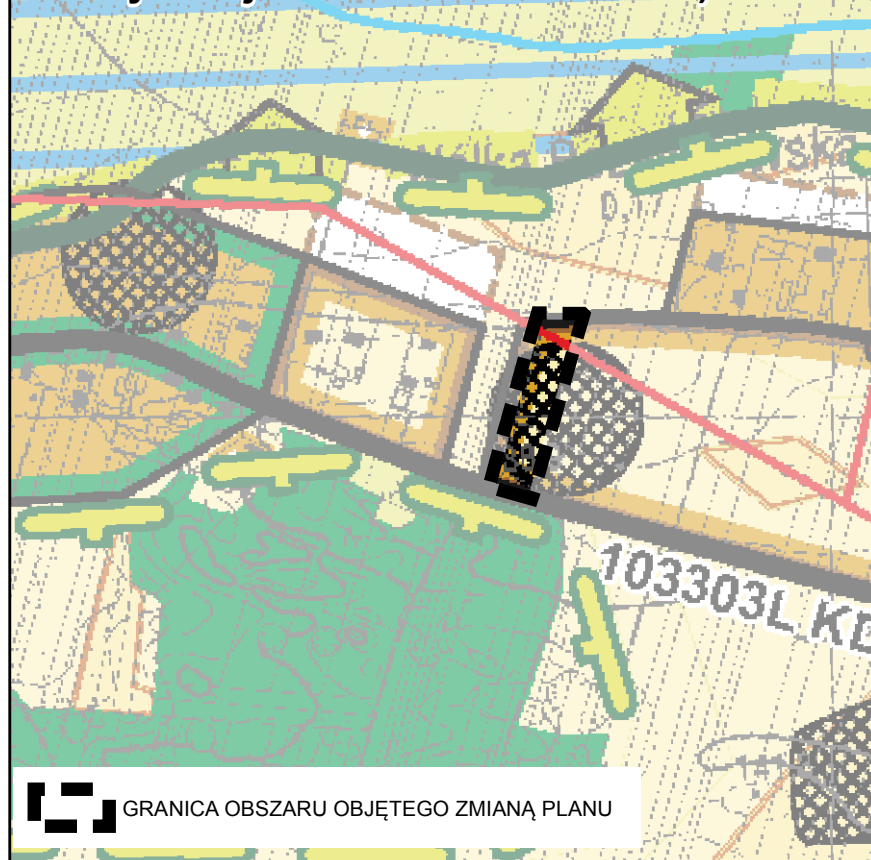
SKALA 1 : 1 000

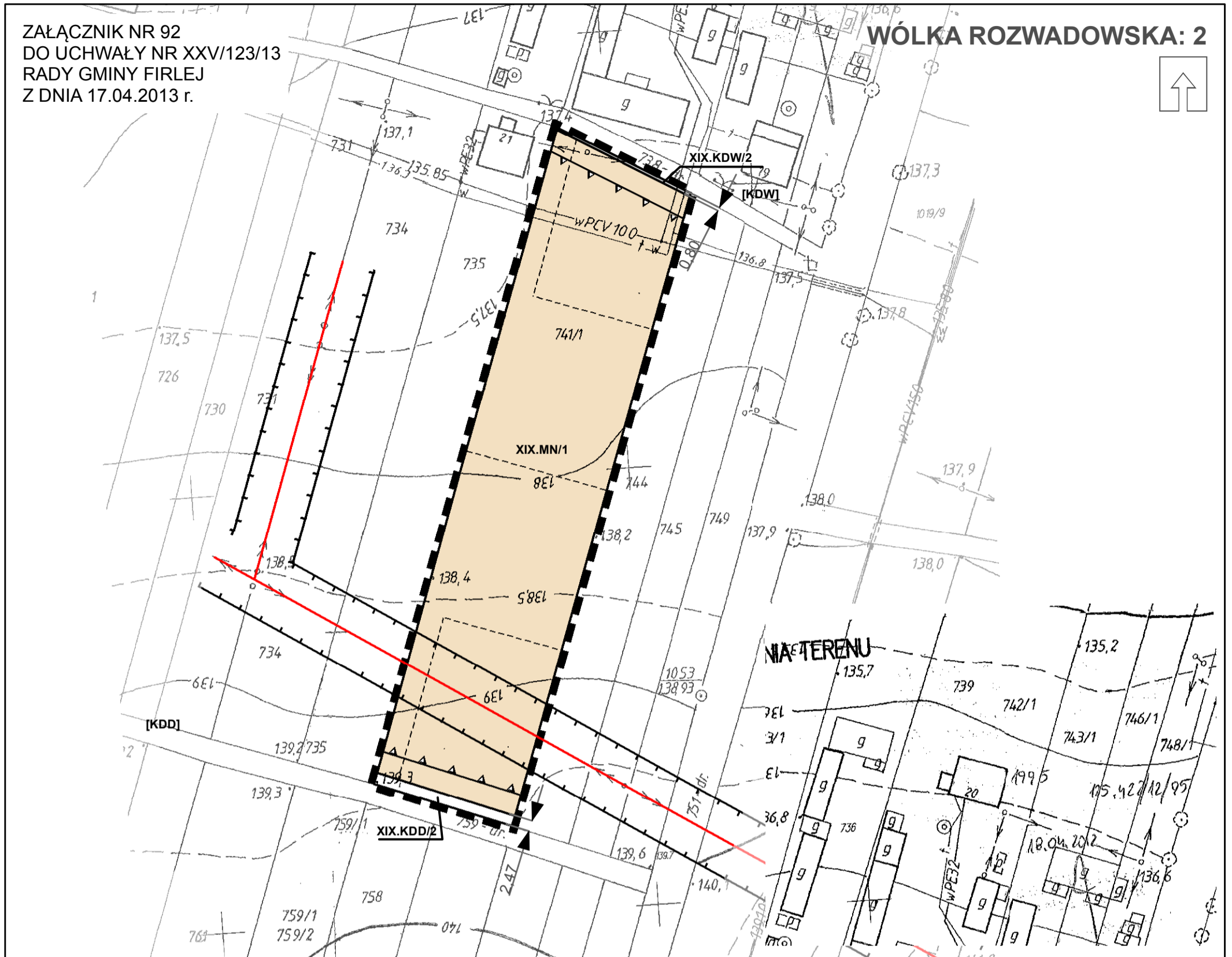


OZNACZENIA OBOWIAZUJĄCE:

- GRANICA OBSZARU OBJĘTEGO ZMIANĄ PLANU
- LINIE ROZGRANICZAJĄCE TERENY O RÓŻNYM PRZEZNACZENIU
LUB RÓŻNYCH ZASADACH ZAGOSPODAROWANIA
- NIEPRZEKRACZALNE LINIE ZABUDOWY
- PRZEZNACZENIE TERENÓW:**
- TERENY UŻYTKOWANE ROLNICZO:
- MR - TERENY ZABUDOWY ZAGRODOWEJ
- TERENY KOMUNIKACJI:
- KDD - TERENY DRÓG PUBLICZNYCH KLASY DROGI DOJAZDOWEJ
(POSZERZENIE ISTNIEJĄCEJ DROGI PUBLICZNEJ KLASY DOJAZDOWEJ NR 103303L)
- KDW - TERENY DRÓG WEWNĘTRZNYCH
- OBSZARY CHRONIONE PLANEM:**
- STANOWISKA ARCHEOLOGICZNE UJĘTE W WOJEWÓDZKIEJ EWIDENCJI ZABYTKÓW ARCHEOLOGICZNYCH
- STREFA OCHRONY KONSERWATORSKIEJ ZABYTKÓW ARCHEOLOGICZNYCH "OW"
- OZNACZENIA INFORMACYJNE:**
- PROPONOWANY PODZIAŁ NA DZIAŁKI BUDOWLANE
- OBSZARY CHRONIONE NA PODSTAWIE PRZEPISÓW ODREBNYCH:**
- OBZAR LEŻY W GRANICY OBSZARU CHRONIONEGO KRAJOBRAZU PRADOLINA WIEPRZA
- OBZAR LEŻY W GRANICACH OBSZARU GŁÓWNEGO ZBIORNIKA
- WÓD PODZIEMNYCH GZWP 406
- INFRASTRUKTURA TECHNICZNA:**
- ISTNIEJĄCE NAWIETRZNE LINIE ELEKTROENERGETYCZNE ŚREDNIEGO NAPIĘCIA 15 kV
- GRANICE STREF OCHRONNYCH LUB UCIAŻLIWOŚCI :**
- GRANICA STREF OCHRONNYCH OD NAWIETRZNYCH SIECI ENERGETYCZNYCH
- OZNACZENIA KLASY DROGI LEŻĄCEJ POZA OBSZAREM ZMIANY PLANU:**
- [KDD] - DROGA PUBLICZNA KLASY DROGI DOJAZDOWEJ

**WYRYS ZE STUDIUM
UWARUNKOWAŃ I KIERUNKÓW
ZAGOSPODAROWANIA PRZESTRZENNEGO
GMINY FIRLEJ (uchwała Nr XIV/62/12 Rady
Gminy Firlej z dnia 27 marca 2012 r.)**





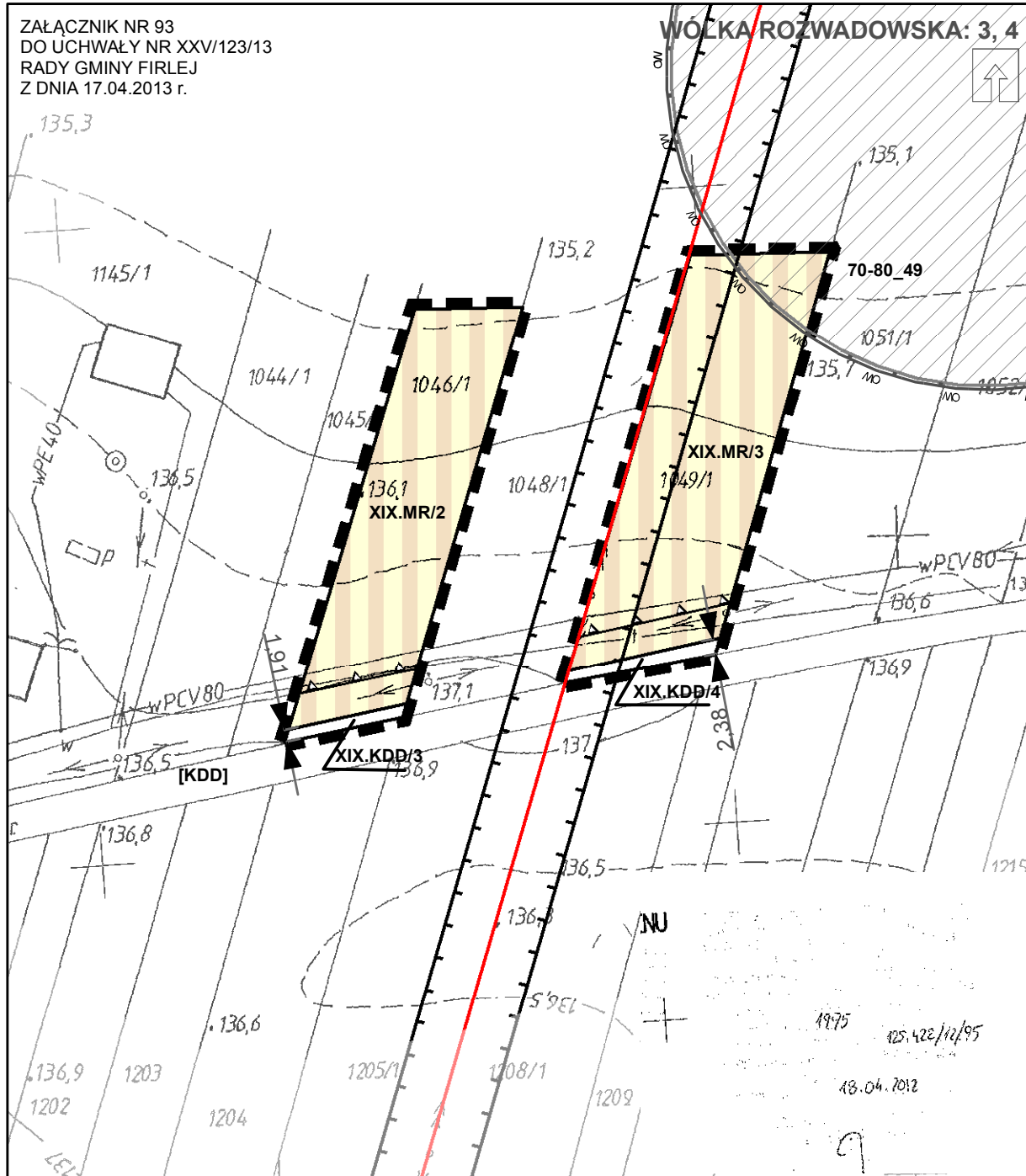
ZMIANA MIEJSCOWEGO PLANU ZAGOSPODAROWANIA PRZESTRZENNEGO GMINY FIRLEJ

SKALA 1 : 1 000

OZNACZENIA OBOWIAZUJĄCE:

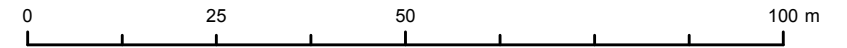
- GRANICA OBSZARU OBJĘTEGO ZMIANĄ PLANU
- LINIE ROZGRANICZAJĄCE TERENY O RÓŻNYM PRZEZNACZENIU LUB RÓŻNYCH ZASADACH ZAGOSPODAROWANIA
- NIEPRZEKRACZALNE LINIE ZABUDOWY
- PRZEZNACZENIE TERENÓW:**
- TERENY ZABUDOWY:**
- MN - TERENY ZABUDOWY MIESZKANIOWEJ JEDNORODZINNEJ
- TERENY KOMUNIKACJI:**
- KDD - TERENY DRÓG PUBLICZNYCH KLASY DROGI DOJAZDOWEJ (POSZERZENIE ISTNIEJĄCEJ DROGI PUBLICZNEJ KLASY DOJAZDOWEJ NR 103303L)
- KDW - TERENY DRÓG WEWNĘTRZNYCH (POSZERZENIE ISTNIEJĄCEJ DROGI WEWNĘTRZNEJ)
- OZNACZENIA INFORMACYJNE:**
- PROPONOWANY PODZIAŁ NA DZIAŁKI BUDOWLANE
- OBSZARY CHRONIONE NA PODSTAWIE PRZEPISÓW ODREBNYCH:**
- OBSZAR LEŻY W GRANICACH OBSZARU CHRONIONEGO KRAJOBRAZU PRADOLINA WIEPRZA
- OBSZAR LEŻY W GRANICACH OBSZARU GŁÓWNEGO ZBIORNIKA
- WÓD PODZIEMNYCH GZWP 406
- INFRASTRUKTURA TECHNICZNA:**
- ISTNIEJĄCE NAWIETRZNE LINIE ELEKTROENERGETYCZNE ŚREDNIEGO NAPIĘCIA 15 kV
- GRANICE STREF OCHRONNYCH LUB UCIAŻLIWOŚCI :**
- GRANICA STREF OCHRONNYCH OD NAWIETRZNYCH SIECI ENERGETYCZNYCH
- OZNACZENIA KLASY DROGI LEŻĄCEJ POZA OBSZAREM ZMIANY PLANU:**
- [KDD] - DROGA PUBLICZNA KLASY DROGI DOJAZDOWEJ
- [KDW] - DROGA WEWNĘTRZNA





ZMIANA MIEJSCOWEGO PLANU ZAGOSPODAROWANIA PRZESTRZENNEGO GMINY FIRLEJ

SKALA 1 : 1 000



OZNACZENIA OBOWIAZUJĄCE:

- GRANICA OBSZARU OBJĘTEGO ZMIANĄ PLANU
- LINIE ROZGRANICZAJĄCE TERENY O RÓŻNYM PRZEZNACZENIU LUB RÓŻNYCH ZASADACH ZAGOSPODAROWANIA

- NIEPRZEKRACZALNE LINIE ZABUDOWY

PRZEZNACZENIE TERENÓW:

- TERENY UŻYTKOWANE ROLNICZO:
- MR - TERENY ZABUDOWY ZAGRODOWEJ

TERENY KOMUNIKACJI:

- KDD - TERENY DRÓG PUBLICZNYCH KLASY DROGI DOJAZDOWEJ (POSZERZENIE ISTNIEJĄCEJ DROGI PUBLICZNEJ KLASY DOJAZDOWEJ NR 103304L)

OBSZARY CHRONIONE PLANEM:

- STANOWISKA ARCHEOLOGICZNE UJĘTE W WOJEWÓDZKIEJ EWIDENCJI ZABYTKÓW ARCHEOLOGICZNYCH
- STREFA OCHRONY KONSERWATORSKIEJ ZABYTKÓW ARCHEOLOGICZNYCH "OW"

OZNACZENIA INFORMACYJNE:

OBSZARY CHRONIONE NA PODSTAWIE PRZEPISÓW ODREBNYCH:

- OBSZARY LEŻĄ W GRANICY OBSZARU CHRONIONEGO KRAJOBRAZU PRADOLINA WIEPRZA
- OBSZARY LEŻĄ W GRANICACH OBSZARU GŁÓWNEGO ZBIORNIKA WÓD PODZIEMNYCH GZWP 406

INFRASTRUKTURA TECHNICZNA:

- ISTNIEJĄCE NAWIETRZNE LINIE ELEKTROENERGETYCZNE ŚREDNIEGO NAPIĘCIA 15 KV

GRANICE STREF OCHRONNYCH LUB UCIAŹLIWOŚCI:

- GRANICA STREF OCHRONNYCH OD NAWIETRZNYCH SIECI ENERGETYCZNYCH

OZNACZENIA KLASY DROGI LEŻĄCEJ POZA OBSZAREM ZMIANY PLANU:

- [KDD] - DROGA PUBLICZNA KLASY DROGI DOJAZDOWEJ





ZMIANA MIEJSCOWEGO PLANU ZAGOSPODAROWANIA PRZESTRZENNEGO GMINY FIRLEJ

SKALA 1 : 1 000

OZNACZENIA OBOWIAZUJĄCE:

- GRANICA OBSZARU OBJĘTEGO ZMIANĄ PLANU
- LINIE ROZGRANICZAJĄCE TERENY O RÓŻNYM PRZEZNACZENIU LUB RÓŻNYCH ZASADACH ZAGOSPODAROWANIA
- NIEPRZEKRACZALNE LINIE ZABUDOWY

PRZEZNACZENIE TERENÓW:

TERENY ZABUDOWY:

- UC - TERENY ZABUDOWY USŁUG KOMERCYJNYCH
- UT - TERENY USŁUG TURYSTYKI

OZNACZENIA INFORMACYJNE:

- GRANICA OBRĘBU GEODEZYJNEGO

OBSZARY CHRONIONE NA PODSTAWIE PRZEPISÓW ODREBNYCH:

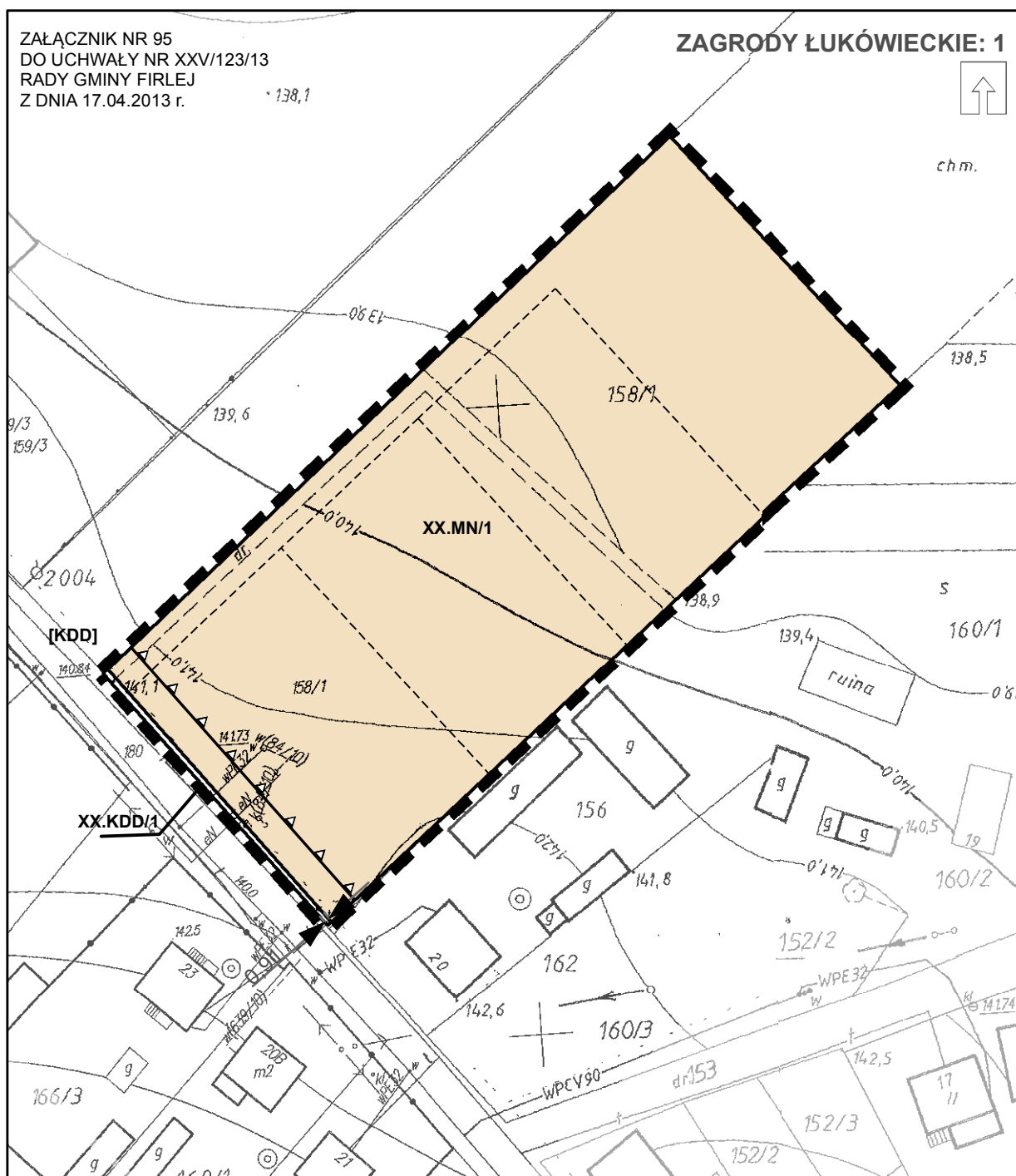
- OBSZARY LEŻĄ W GRANICACH OBSZARU GŁÓWNEGO ZBIORNIKA WÓD PODZIEMNYCH GZWP 406
- OBSZARY LEŻĄ W GRANICACH OBSZARU CHRONIONEGO KRAJOBRAZU PRADOLINA WIEPRZA

- GRANICA OBSZARU CHRONIONEGO KRAJOBRAZU PRADOLINA WIEPRZA

OZNACZENIA KLASY DROGI LEŻĄCEJ POZA OBSZAREM ZMIANY PLANU:


- [KDD] - DROGA PUBLICZNA KLASY DROGI DOJAZDOWEJ





ZMIANA MIEJSCOWEGO PLANU ZAGOSPODAROWANIA PRZESTRZENNEGO GMINY FIRLEJ

SKALA 1 : 1 000



- GRANICA OBSZARU OBJĘTEGO ZMIANĄ PLANU
 - LINIE ROZGRANICZAJĄCE TERENY O RÓŻNYM PRZEZNACZENIU
LUB RÓŻNYCH ZASADACH ZAGOSPODAROWANIA
 - NIEPRZEKRACZALNE LINIE ZABUDOWY
- PRZEZNACZENIE TERENÓW:
- TERENY ZABUDOWY:
- MN - TERENY ZABUDOWY MIESZKANIOWEJ JEDNORODZINNEJ
- TERENY KOMUNIKACJI:
- KDD - TERENY DRÓG PUBLICZNYCH KLASY DROGI DOJAZDOWEJ
(POSZERZENIE ISTNIEJĄCEJ DROGI PUBLICZNEJ
KLASY DOJAZDOWEJ NR 103313L)

OZNACZENIA INFORMACYJNE:

- PROPONOWANY PODZIAŁ NA DZIAŁKI BUDOWLANE

OBSZARY CHRONIONE NA PODSTAWIE PRZEPISÓW ODREBNYCH:

- OBSZAR LEŻY W GRANICACH OBSZARU GŁÓWNEGO ZBIORNIKA
WÓD PODZIEMNYCH GZWP 406

OZNACZENIA KLASY DROGI LEŻĄCEJ POZA OBSZAREM ZMIANY PLANU:

- [KDD] - DROGA PUBLICZNA KLASY DROGI DOJAZDOWEJ



ZAŁĄCZNIK NR 96
DO UCHWAŁY NR XXV/123/13
RADY GMINY FIRLEJ
Z DNIA 17.04.2013 r.

BARAN KOLONIA: 8

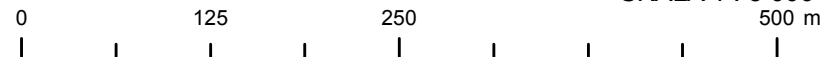
STAROSTWO POWIATOWE
W LUBARTOWIE
21-100 Lubartów, ul. Słowackiego 8
tel. 81 855 28 65, fax 81 854 33 24

Stwierdzam zgodność niniejszego wypisu:
wypisu z danymi zawartymi w operacie
ewidencji gruntów wg stanu z roku 2012
wsi Baran Kolonia
L. d. ... 6.6.2012... 16.4.2012
Lubartów, dnia 27.04.2012



ZMIANA MIEJSCOWEGO PLANU ZAGOSPODAROWANIA PRZESTRZENNEGO GMINY FIRLEJ

SKALA 1 : 5 000



OZNACZENIA OBOWIĄZUJĄCE:

- GRANICA OBRĘBU GEODEZYJNEGO
- GRANICA OBSZARU OBJĘTEGO ZMIANĄ PLANU
- LINIE ROZGRANICZAJĄCE TERENY O RÓŻNYM PRZEZNACZENIU
LUB RÓŻNYCH ZASADACH ZAGOSPODAROWANIA

PRZEZNACZENIE TERENÓW:

TERENY ZIELENI I WÓD:

- RL - TERENY LASÓW
- RLn - TERENY ZALESIEŃ
- W - TERENY WÓD POWIERZCHNIOWYCH ŚRÓDLĄDOWYCH

TERENY UŻYTKOWANE ROLNICZO:

- RP - TERENY ROLNICZE

OZNACZENIA INFORMACYJNE:

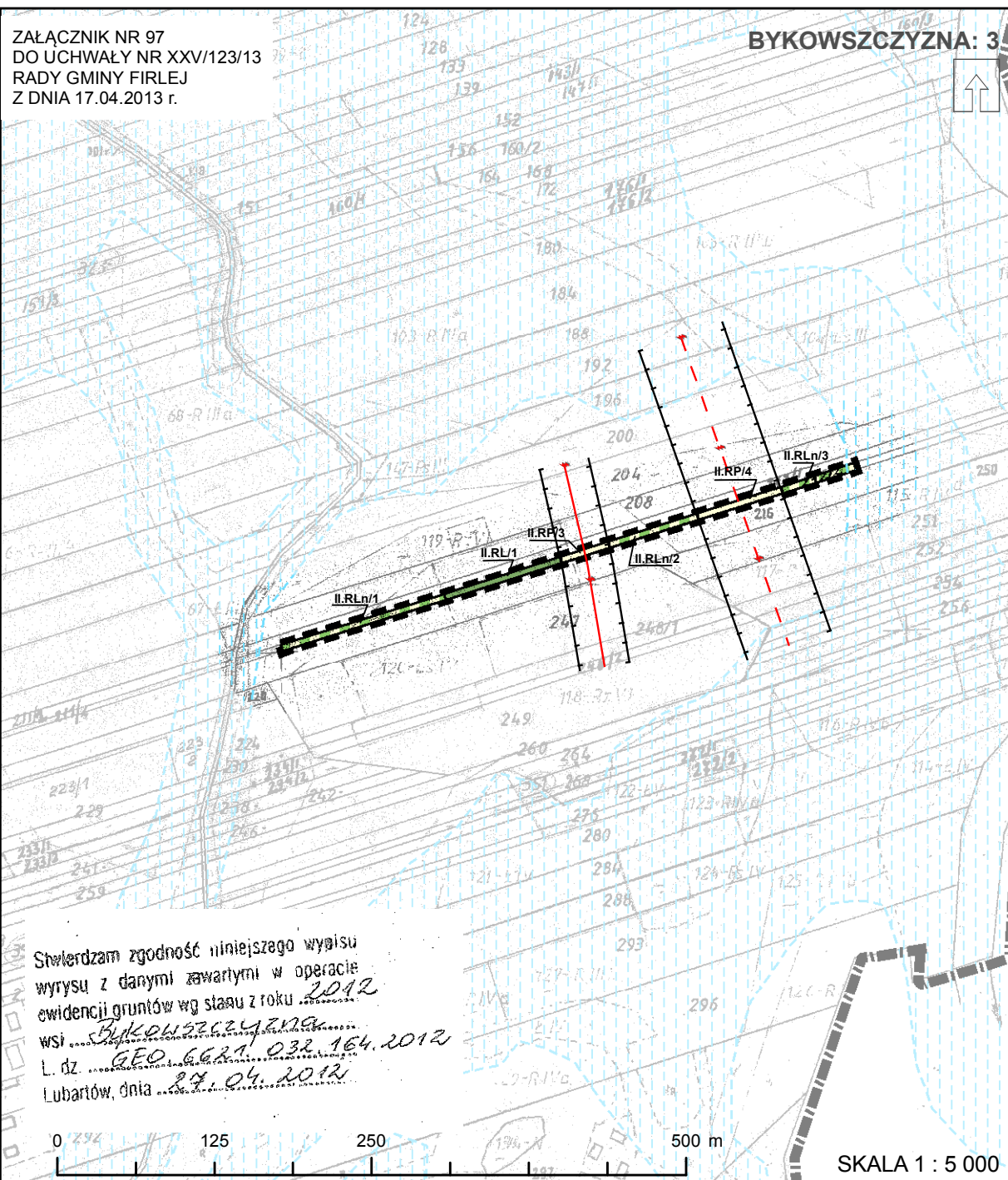
OBSZARY CHRONIONE NA PODSTAWIE PRZEPISÓW ODREBNYCH:

- OBSZAR LEŻY W GRANICACH OBSZARU GŁÓWNEGO ZBIORNIKA
- WÓD PODZIEMNYCH GZWP 406
- INFRASTRUKTURA TECHNICZNA:**
- ISTNIEJĄCE NAWIETRZNE LINIE ELEKTROENERGETYCZNE ŚRĘDNEGO
NAPIĘCIA 15 kV
- GRANICE STREF OCHRONNYCH LUB UCIAŻLIWOŚCI :**
- GRANICA STREF OCHRONNYCH OD NAWIETRZNYCH SIECI ENERGETYCZNYCH



ZAŁĄCZNIK NR 97
DO UCHWAŁY NR XXV/123/13
RADY GMINY FIRLEJ
Z DNIA 17.04.2013 r.

BYKOWSZCZYŻNA: 3



Świadczy zgodność niniejszego wypisu
wyrysu z danymi zawartymi w operacie
ewidencji gruntów wg stanu z roku 2012
wsi Bykowszczyżna
L. dz. GEO. 6621. 032. 164. 2012
Lubartów, dnia 24.04.2012.

ZMIANA MIEJSCOWEGO PLANU ZAGOSPODAROWANIA PRZESTRZENNEGO GMINY FIRLEJ

OZNACZENIA OBOWIĄZUJĄCE:

- GRANICA OBSZARU OBJĘTEGO ZMIANĄ PLANU
- LINIE ROZGRANICZAJĄCE TERENY O RÓŻNYM PRZEZNACZENIU
LUB RÓŻNYCH ZASADACH ZAGOSPODAROWANIA

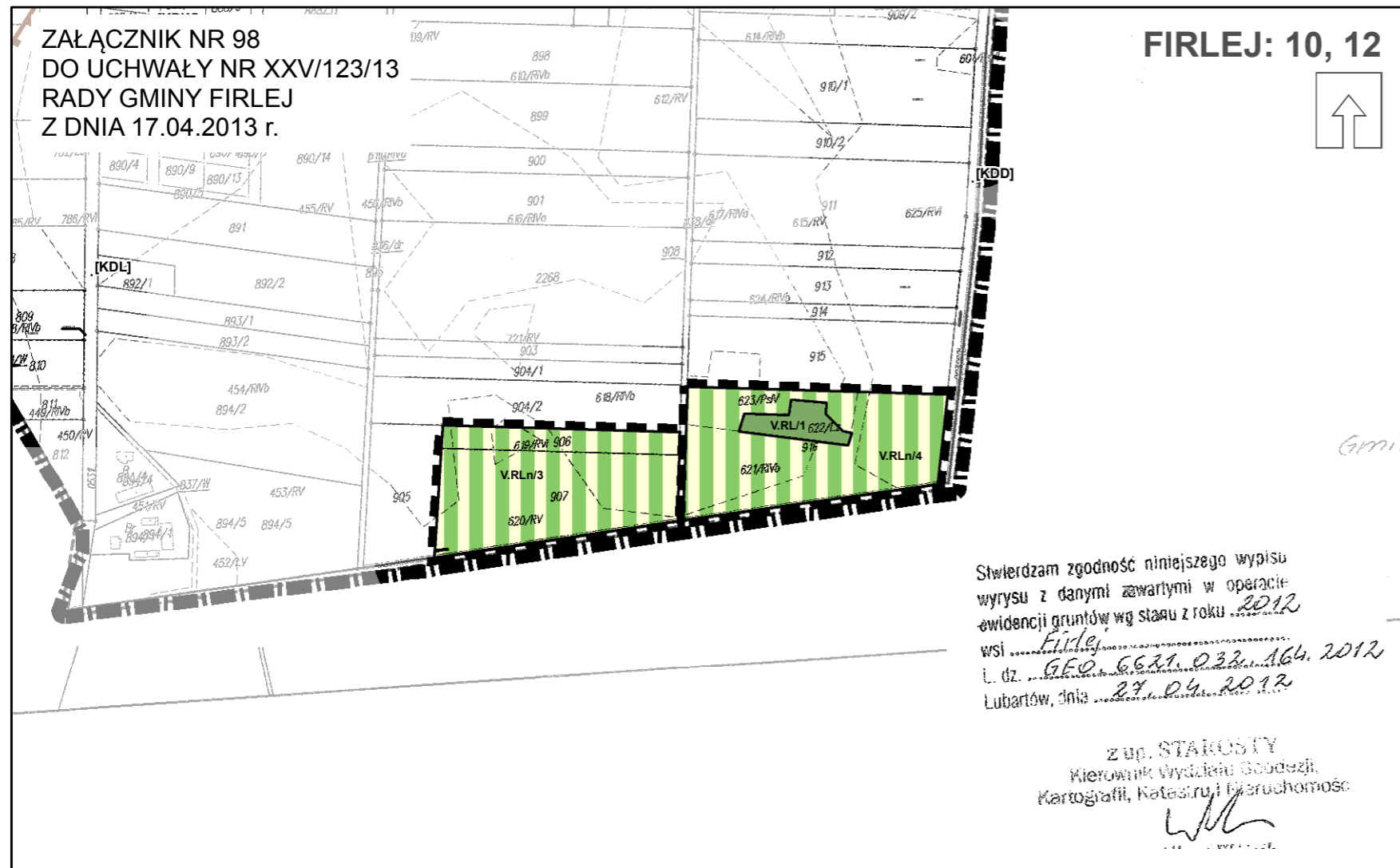
PRZEZNACZENIE TERENÓW:

- TERENY ZIELENI I WÓD:
- RL - TERENY LASÓW
- RLn - TERENY ZALESIEN
- TERENY UŻYTKOWANE ROLNICZO:
- RP - TERENY ROLNICZE

OZNACZENIA INFORMACYJNE:

- GRANICA OBRĘBU GEODEZYJNEGO
- OBSZARY CHRONIONE NA PODSTAWIE PRZEPISÓW ODREBNYCH:
- OBSZARY SZCZEGÓLNEGO ZAGROŻENIA POWODZIOWEGO
- OBSZAR LEŻY W GRANICACH OBSZARU GŁÓWNEGO ZBIORNIKA WÓD PODZIEMNYCH GZWP
- INFRASTRUKTURA TECHNICZNA:
- ISTNIEJĄCE NAPOWIETRZNE LINIE ELEKTROENERGETYCZNE WYSOKIEGO NAPIĘCIA 110 KV
- PROJEKTOWANA 2 - TOROWA LINIA ELEKTROENERGETYCZNA WYSOKIEGO NAPIĘCIA 400 KV
- GRANICE STREF OCHRONNYCH LUB UCIAŻLIWOŚCI :
- GRANICA STREF OCHRONNYCH OD NAPOWIETRZNYCH SIECI ENERGETYCZNYCH





ZMIANA MIEJSCOWEGO PLANU ZAGOSPODAROWANIA PRZESTRZENNEGO GMINY FIRLEJ

SKALA 1 : 5 000

OZNACZENIA OBOWIĄZUJĄCE:

- GRANICA OBRĘBU GEODEZYJNEGO
- GRANICA OBSZARU OBJĘTEGO ZMIANĄ PLANU
- LINIE ROZGRANICZAJĄCE TERENY O RÓŻNYM PRZEZNACZENIU
LUB RÓŻNYCH ZASADACH ZAGOSPODAROWANIA

PRZEZNACZENIE TERENÓW:

TERENY ZIELENI I WÓD:

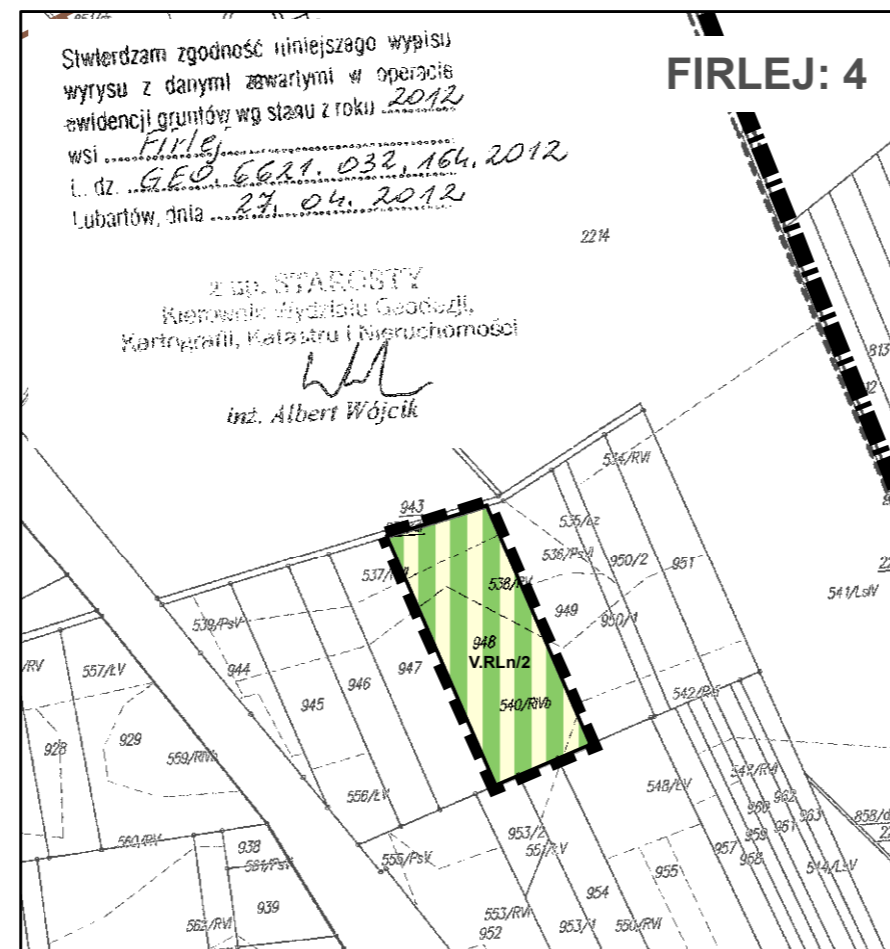
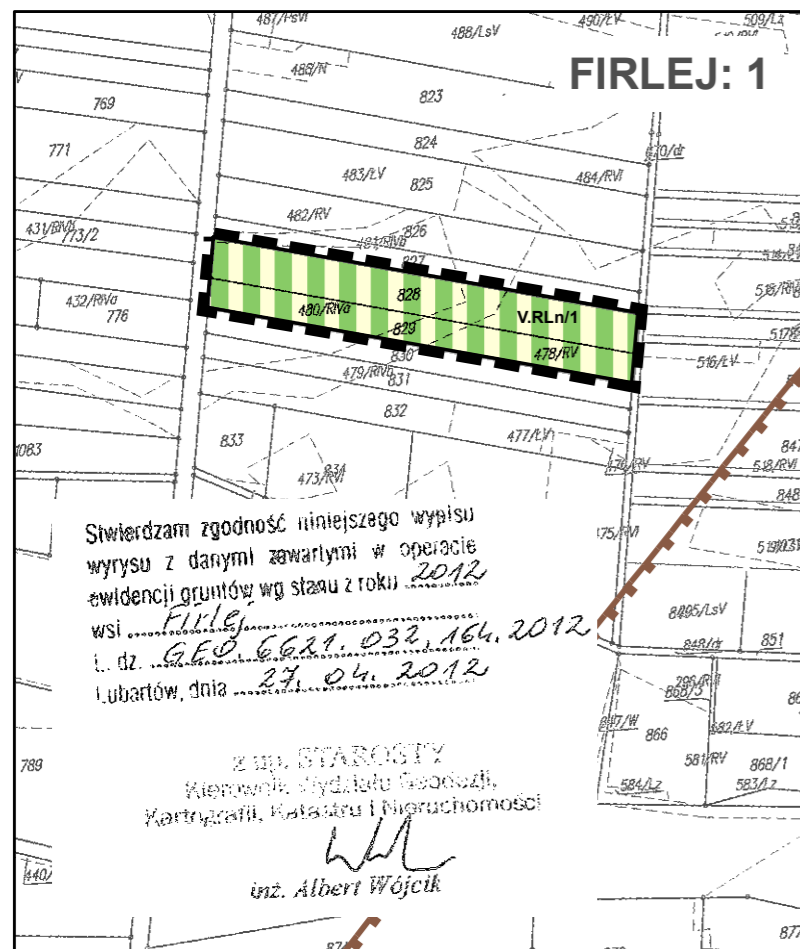
- RL - TERENY LASÓW
- RLn - TERENY ZALESIEŃ

OZNACZENIA INFORMACYJNE:

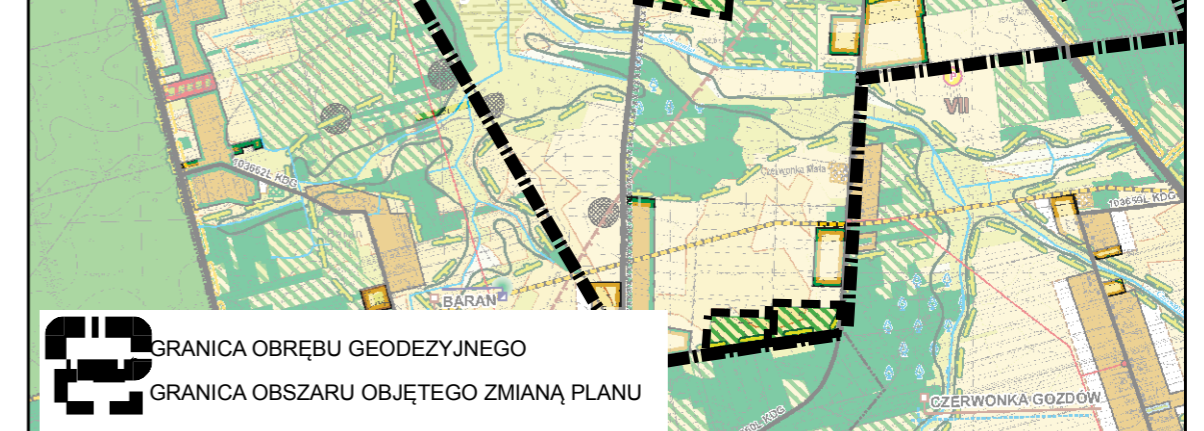
OBSZARY CHRONIONE NA PODSTAWIE PRZEPISÓW ODREBNYCH:

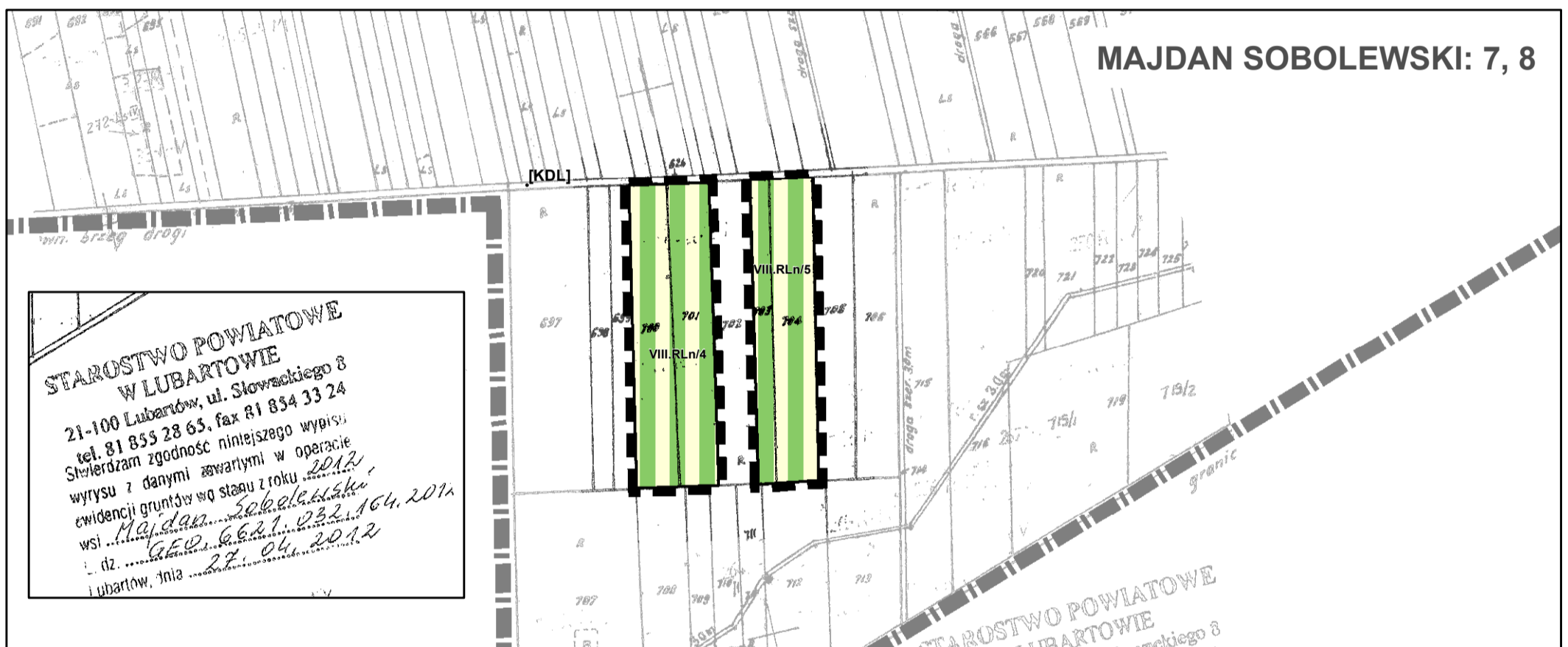
- OBSZARY LEŻĄ W GRANICACH OBSZARU GŁÓWNEGO ZBIORNIKA
WÓD PODZIEMNYCH GZWP 406
- OBSZARY LEŻĄ W GRANICACH OBSZARU ZŁOŻA PROGNOSTYCZNEGO

- GRANICA OBSZARU ZŁOŻA PROGNOSTYCZNEGO,



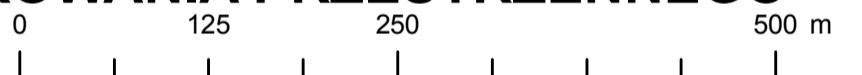
WYRYS ZE STUDIUM UWARUNKOWAŃ I KIERUNKÓW ZAGOSPODAROWANIA PRZESTRZENNEGO GMINY FIRLEJ (uchwała Nr XIV/62/12 Rady Gminy Firlej z dnia 27 marca 2012 r.)





**ZMIANA MIEJSCOWEGO PLANU ZAGOSPODAROWANIA PRZESTRZENNEGO
GMINY FIRLEJ**

SKALA 1 : 5 000



OZNACZENIA OBOWIAZUJĄCE:

- GRANICA OBRĘBU GEODEZYJNEGO
- GRANICA OBSZARU OBJĘTEGO ZMIANĄ PLANU
- LINIE ROZGRANICZAJĄCE TERENY O RÓŻNYM PRZEZNACZENIU
LUB RÓŻNYCH ZASADACH ZAGOSPODAROWANIA

PRZEZNACZENIE TERENÓW:

TERENY UŻYTKOWANE ROLNICZO:

RP - TERENY ROLNICZE

TERENY ZIELENI I WÓD:

RLn - TERENY ZALESIEN

W - TERENY WÓD POWIERZCHNIOWYCH ŚRÓDLĄDOWYCH

OZNACZENIA INFORMACYJNE:

OBSZARY CHRONIONE NA PODSTAWIE PRZEPISÓW ODREBYNYCH:

OBSZARY LEŻĄ W GRANICACH OBSZARU GŁÓWNEGO ZBIORNIKA WÓD

PODZIEMNYCH GZWP 406

OBSZARY BEZPOŚREDNIO SĄSIADUJĄ Z OBSZAREM CHRONIONEGO KRAJOBRAZU

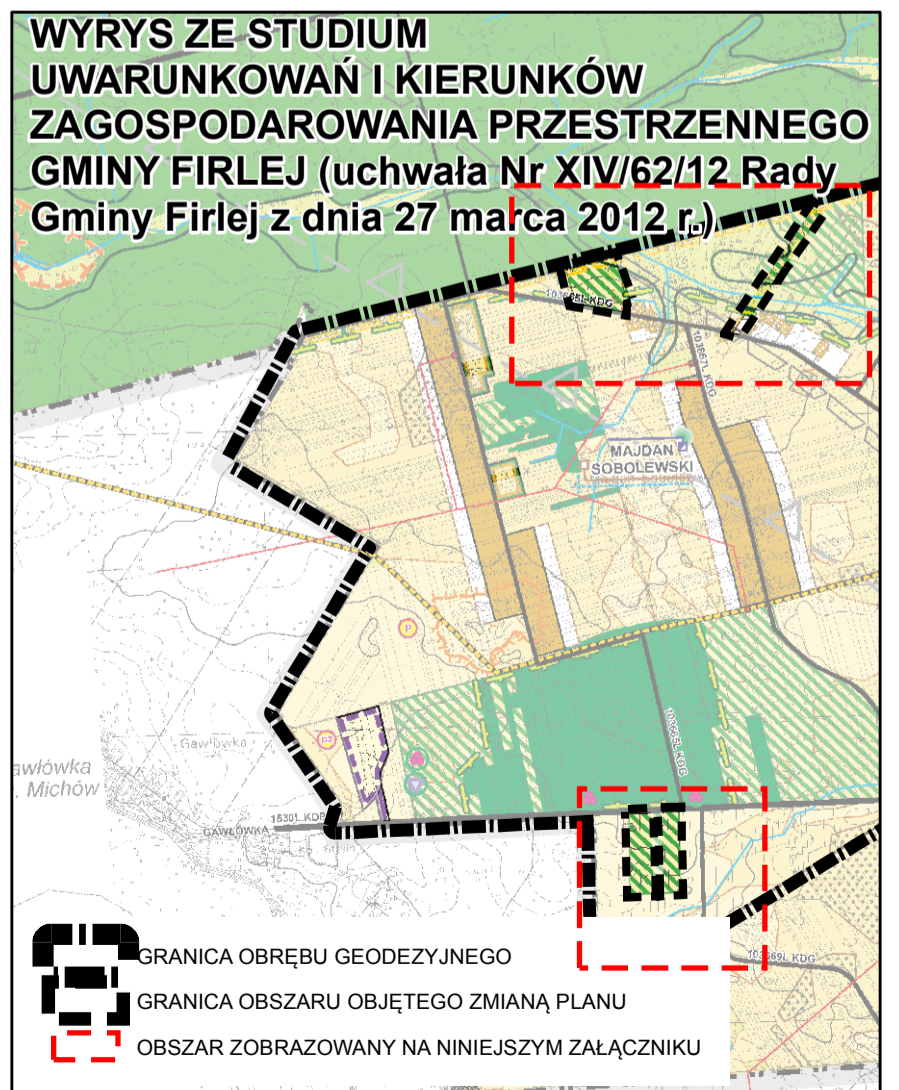
PRADOLINA WIEPRZA

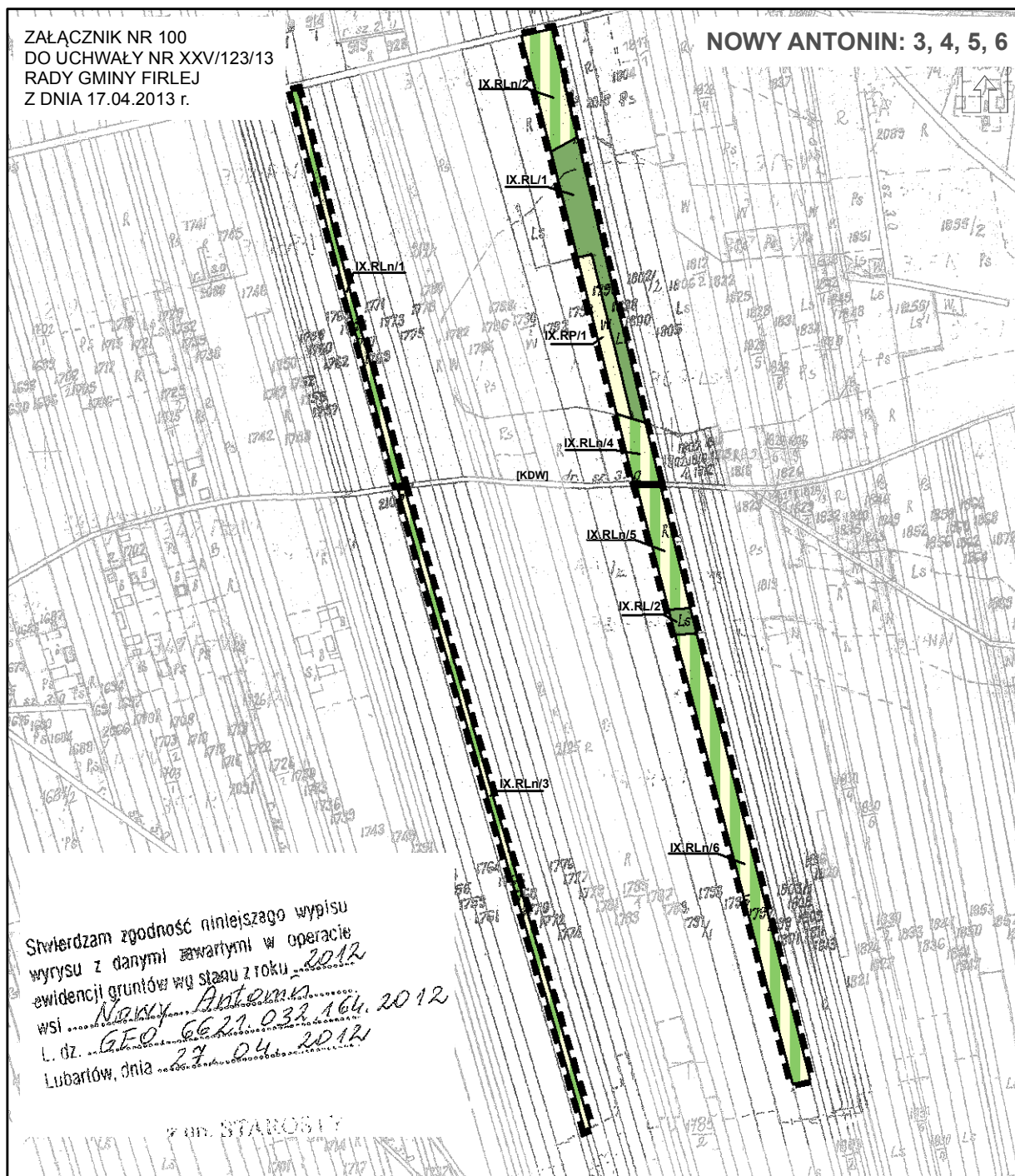
GRANICA OBSZARU CHRONIONEGO KRAJOBRAZU PRADOLINA WIEPRZA

OZNACZENIA KLASY DROGI LEŻĄCEJ POZA OBSZAREM ZMIANY PLANU:

[KDL] - DROGA PUBLICZNA KLASY DROGI LOKALNEJ

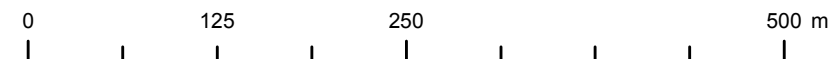
[KDD] - DROGA PUBLICZNA KLASY DROGI DOJAZDOWEJ





ZMIANA MIEJSCOWEGO PLANU ZAGOSPODAROWANIA PRZESTRZENNEGO GMINY FIRLEJ

SKALA 1 : 5 000



OZNACZENIA OBOWIAZUJĄCE:

- GRANICA OBSZARU OBJĘTEGO ZMIANĄ PLANU
- LINIE ROZGRANICZAJĄCE TERENY O RÓŻNYM PRZEZNACZENIU
LUB RÓŻNYCH ZASADACH ZAGOSPODAROWANIA

PRZEZNACZENIE TERENÓW:

TERENY ZIELENI I WÓD:

- RL - TERENY LASÓW
- RLn - TERENY ZALESIEŃ

TERENY UŻYTKOWANE ROLNICZO:

- RP - TERENY ROLNICZE

OZNACZENIA INFORMACYJNE:

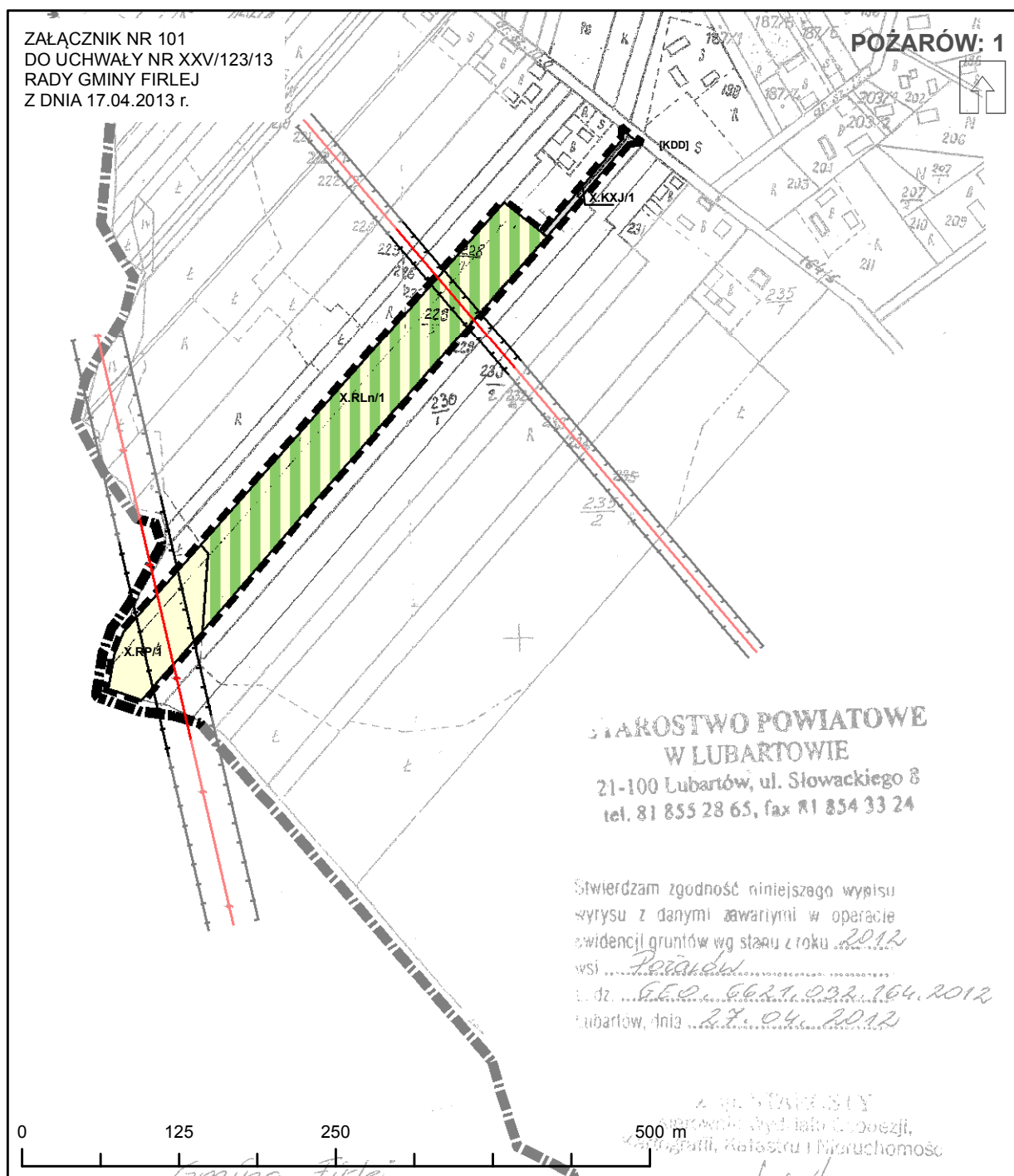
OBSZARY CHRONIONE NA PODSTAWIE PRZEPISÓW ODREBYNYCH:

- OBSZARY LEŻĄ W GRANICACH OBSZARU CHRONIONEGO KRAJOBRAZU PRADOLINA WIEPRZA
- OBSZARY LEŻĄ W GRANICACH OBSZARU GŁÓWNEGO ZBIORNIKA WÓD PODZIEMNYCH GZWP 406

OZNACZENIA KLASY DROGI LEŻĄCEJ POZA OBSZAREM ZMIANY PLANU:

- [KDWJ] - DROGA WEWNĘTRZNA





ZMIANA MIEJSCOWEGO PLANU ZAGOSPODAROWANIA PRZESTRZENNEGO GMINY FIRLEJ

SKALA 1 : 5 000

OZNACZENIA OBOWIAZUJĄCE:

- GRANICA OBRĘBU GEODEZYJNEGO
- GRANICA OBSZARU OBJĘTEGO ZMIANĄ PLANU
- LINIE ROZGRANICZAJĄCE TERENY O RÓŻNYM PRZEZNACZENIU
LUB RÓŻNYCH ZASADACH ZAGOSPODAROWANIA

PRZEZNACZENIE TERENÓW:

TERENY ZIELENI I WÓD:

RLn - TERENY ZALESIEŃ

TERENY UŻYTKOWANE ROLNICZO:

RP - TERENY ROLNICZE

TERENY KOMUNIKACJI:

KXJ - TERENY CIĄGÓW PIESZO - JEZDNYCH

OZNACZENIA INFORMACYJNE:

OBSZARY CHRONIONE NA PODSTAWIE PRZEPISÓW ODREBNYCH:

— OBSZAR LEŻY W GRANICACH OBSZARU GŁÓWNEGO ZBIORNIKA WÓD PODZIEMNYCH GZWP 407

INFRASTRUKTURA TECHNICZNA:

ISTNIEJĄCE NAWIETRZNE LINIE ELEKTROENERGETYCZNE ŚREDNIEGO NAPIĘCIA 15 KV

ISTNIEJĄCE NAWIETRZNE LINIE ELEKTROENERGETYCZNE WYSOKIEGO NAPIĘCIA 110 KV

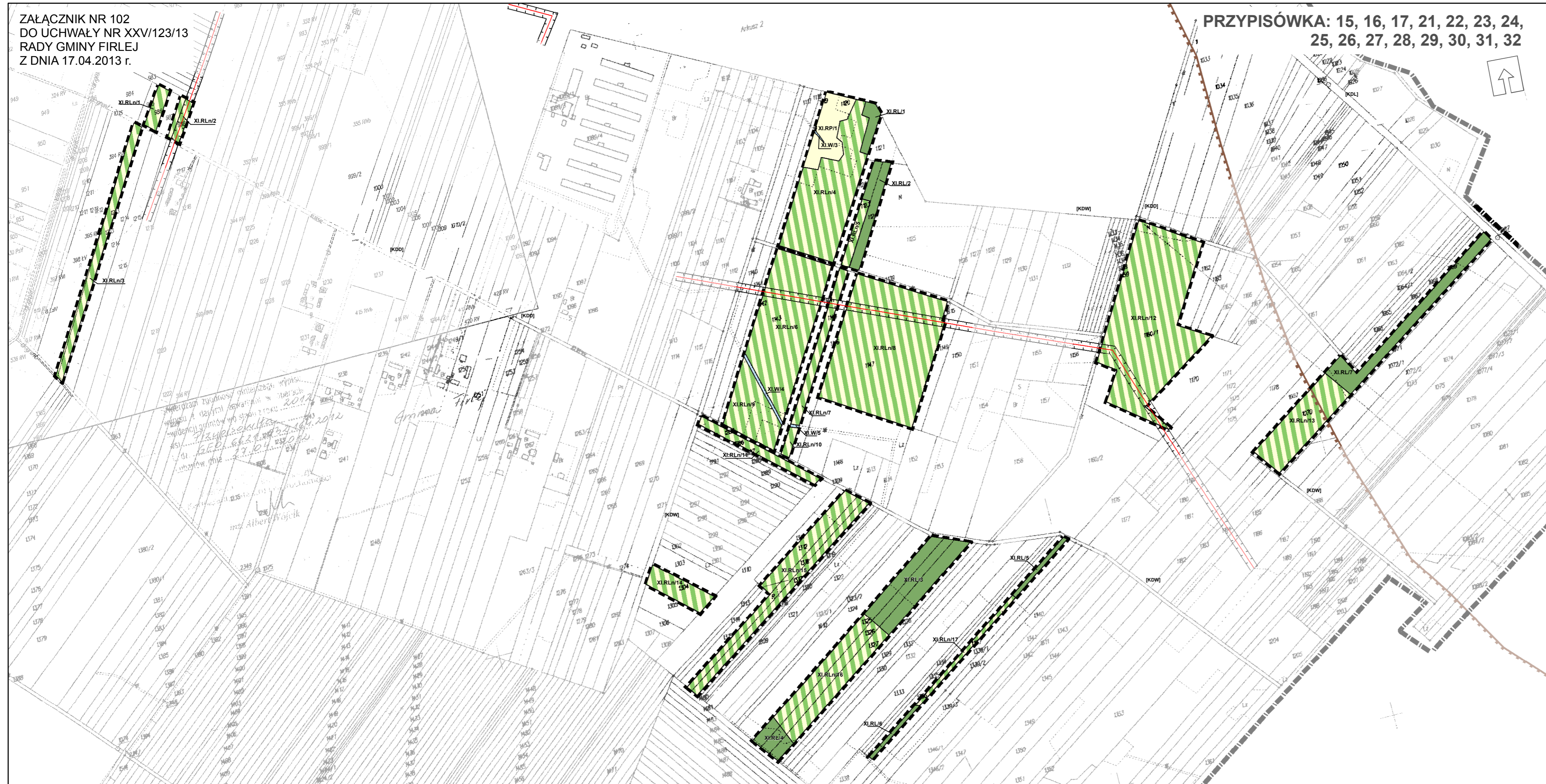
GRANICE STREF OCHRONNYCH LUB UCIAŹLIWOŚCI:

GRANICA STREF OCHRONNYCH OD NAWIETRZNYCH SIECI ENERGETYCZNYCH

OZNACZENIA KLASY DROGI LEŻĄCEJ POZA OBSZAREM ZMIANY PLANU:

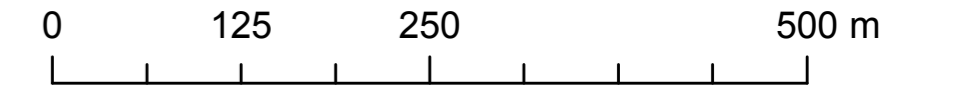
[KDDJ] - DROGA PUBLICZNA KLASY DROGI DOJAZDOWEJ



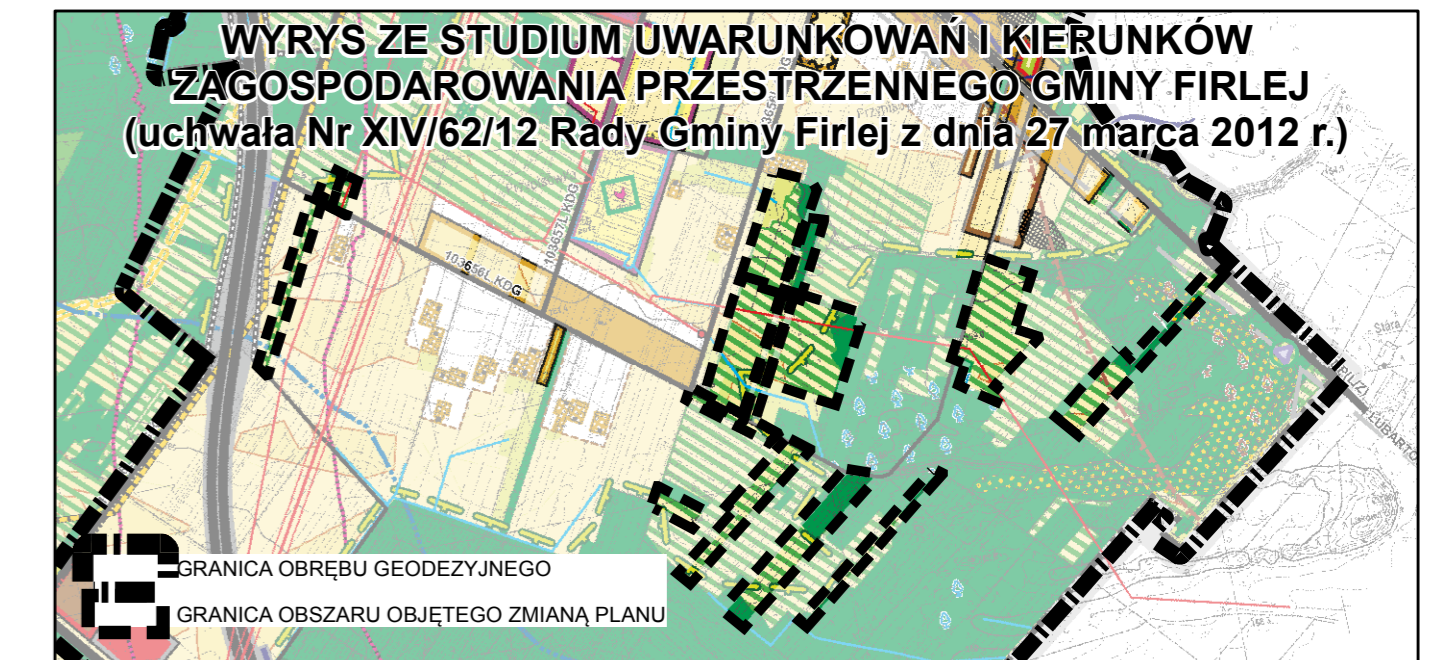


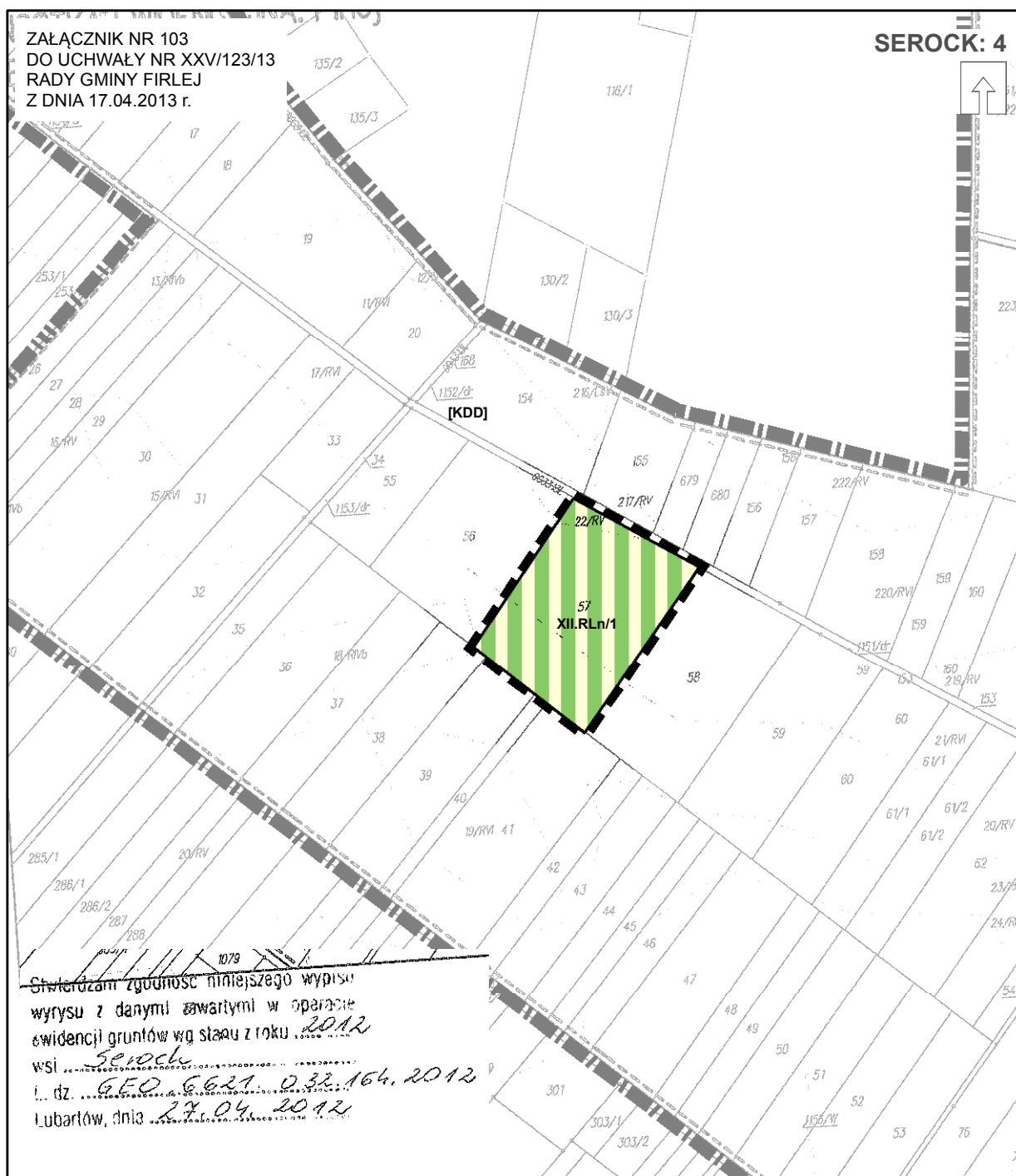
ZMIANA MIEJSCOWEGO PLANU ZAGOSPODAROWANIA PRZESTRZENNEGO GMINY FIRLEJ

SKALA 1 : 5 000



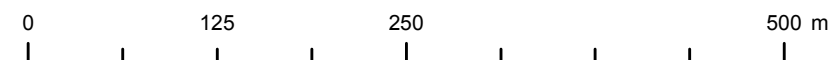
- GRANICA OBSZARU OBJĘTEGO ZMIANĄ PLANU
- LINIE ROZGRANICZAJĄCE TERENY O RÓŻNYM PRZEZNACZENIU LUB RÓŻNYCH ZASADACH ZAGOSPODAROWANIA
- PRZEZNACZENIE TERENÓW:**
- TERENY ZIELENI I WÓD:**
- RL - TERENY LASÓW
- RLn - TERENY ZALESIEN
- W - TERENY WÓD POWIERZCHNIOWYCH ŚRÓDLĄDOWYCH
- TERENY UŻYTKOWANE ROLNICZO:**
- RP - TERENY ROLNICZE
- OZNACZENIA INFORMACYJNE:**
- GRANICA OBRĘBU GEODEZYJNEGO
- OBSZARY CHRONIONE NA PODSTAWIE PRZEPISÓW ODREBYNYCH:**
- OBSZARY LEŻĄ W GRANICACH OBSZARU GŁÓWNEGO ZBIORNIKA WÓD PODZIEMNYCH GZWP 406
- OBSZARY LEŻĄ W GRANICACH OBSZARU ŻŁOŻA PROGNOSTYCZNEGO
- GRANICA OBSZARU ŻŁOŻA PROGNOSTYCZNEGO
- INFRASTRUKTURA TECHNICZNA:**
- ISTNIEJĄCE NAPIĘTRZNE LINIE ELEKTROENERGETYCZNE ŚREDNIEGO NAPIĘCIA 15 kV
- GRANICE STREF OCHRONNYCH LUB UCIAŻLIWOŚCI:**
- GRANICA STREF OCHRONNYCH OD NAPIĘTRZNYCH SIECI ENERGETYCZNYCH
- OZNACZENIA KLASY DROGI LEŻĄCEJ POZA OBSZAREM ZMIANY PLANU:**
- [KDD] - DROGA PUBLICZNA KLASY DROGI DOJAZDOWEJ
- [KDW] - DROGA WEWNĘTRZNA







ZMIANA MIEJSCOWEGO PLANU ZAGOSPODAROWANIA PRZESTRZENNEGO GMINY FIRLEJ

SKALA 1 : 5 000



OZNACZENIA OBOWIĄZUJĄCE:

-  GRANICA OBSZARU OBJĘTEGO ZMIANĄ PLANU
-  LINIE ROZGRANICZAJĄCE TERENY O RÓŻNYM PRZEZNACZENIU
LUB RÓŻNYCH ZASADACH ZAGOSPODAROWANIA

PRZEZNACZENIE TERENÓW:

TERENY ZIELENI I WÓD:

-  RLn - TERENY ZALESIEŃ

OZNACZENIA INFORMACYJNE:

-  GRANICA OBRĘBU GEODEZYJNEGO

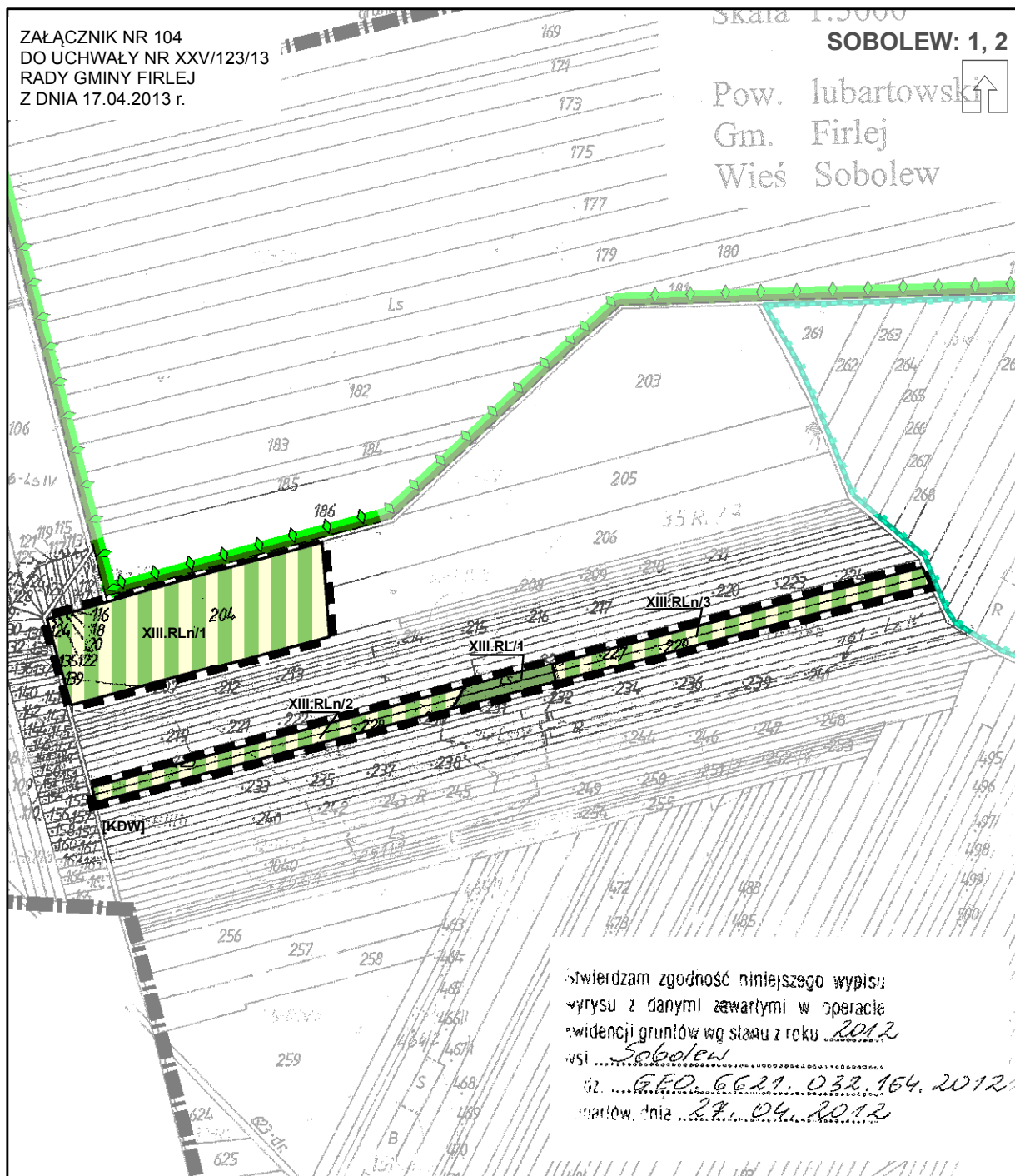
OBSZARY CHRONIONE NA PODSTAWIE PRZEPISÓW ODREBNYCH:

OBSZAR LEŻY W GRANICACH OBSZARU GŁÓWNEGO ZBIORNIKA WÓD
PODZIEMNYCH GZWP 406

OZNACZENIA KLASY DROGI LEŻĄCEJ POZA OBSZAREM ZMIANY PLANU:

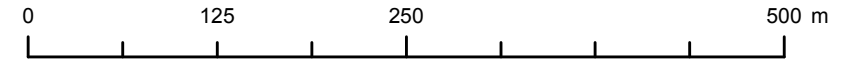
[KDL] - DROGA PUBLICZNA KLASY DROGI LOKALNEJ





ZMIANA MIEJSCOWEGO PLANU ZAGOSPODAROWANIA PRZESTRZENNEGO GMINY FIRLEJ

SKALA 1 : 5 000



OZNACZENIA OBOWIĄZUJĄCE:

- GRANICA OBSZARU OBJĘTEGO ZMIANĄ PLANU
- LINIE ROZGRANICZAJĄCE TERENY O RÓŻNYM PRZEZNACZENIU
LUB RÓŻNYCH ZASADACH ZAGOSPODAROWANIA

PRZEZNACZENIE TERENÓW:

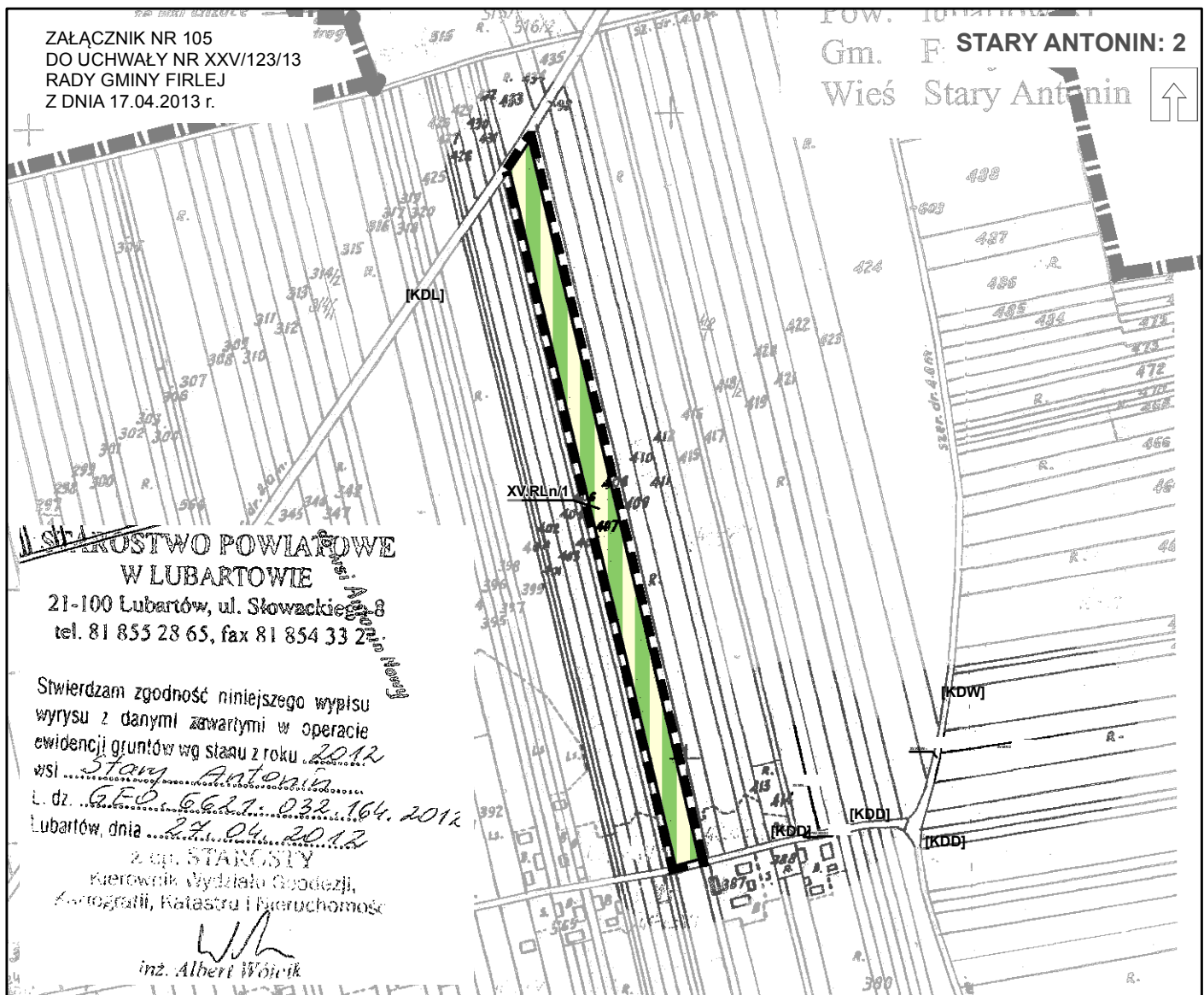
TERENY ZIELENI I WÓD:

- RL - TERENY LASÓW
- RLn - TERENY ZALESIEN


OZNACZENIA INFORMACYJNE:

- GRANICA OBRĘBU GEODEZYJNEGO
- OBZARY CHRONIONE NA PODSTAWIE PRZEPISÓW ODREBNYCH:**
 - OBZARY LEŻĄ W GRANICACH OBSZARU GŁÓWNEGO ZBIORNIKA WÓD
PODZIEMNYCH GZWP 406
 - OBZAR LEŻY W BEZPOŚREDNIM SĄSIĘDZTWIE OBSZARU
CHRONIONEGO KRAJOBRAZU PRADOLINA WIEPRZA
- GRANICA OBSZARU CHRONIONEGO KRAJOBRAZU PRADOLINA WIEPRZA
- OBZAR LEŻY W BEZPOŚREDNIM SĄSIĘDZTWIE OBSZARU
PROJEKTOWANEGO UŻYTKU EKOLOGICZNEGO "JEZIORKO W POBLIŻU SOBOLEWA"
- GRANICA PROJEKTOWANEGO UŻYTKU EKOLOGICZNEGO "JEZIORKO W POBLIŻU SOBOLEWA"
- OZNACZENIA KLASY DROGI LEŻĄCEJ POZA OBSZAREM ZMIANY PLANU:**
 - [KDW] - DROGA WEWNĘTRZNA





ZMIANA MIEJSCOWEGO PLANU ZAGOSPODAROWANIA PRZESTRZENNEGO GMINY FIRLEJ SKALA 1 : 5 000



OZNACZENIA OBOWIAZUJĄCE:

- GRANICA OBSZARU OBJĘTEGO ZMIANĄ PLANU
- LINIE ROZGRANICZAJĄCE TERENY O RÓŻNYM PRZEZNACZENIU LUB RÓŻNYCH ZASADACH ZAGOSPODAROWANIA

PRZEZNACZENIE TERENÓW:

- TERENY ZIELENI I WÓD:
- RLn - TERENY ZALESIEN

OZNACZENIA INFORMACYJNE:

- GRANICA OBRĘBU GEODEZYJNEGO

OBSZARY CHRONIONE NA PODSTAWIE PRZEPISÓW ODREBYNYCH:

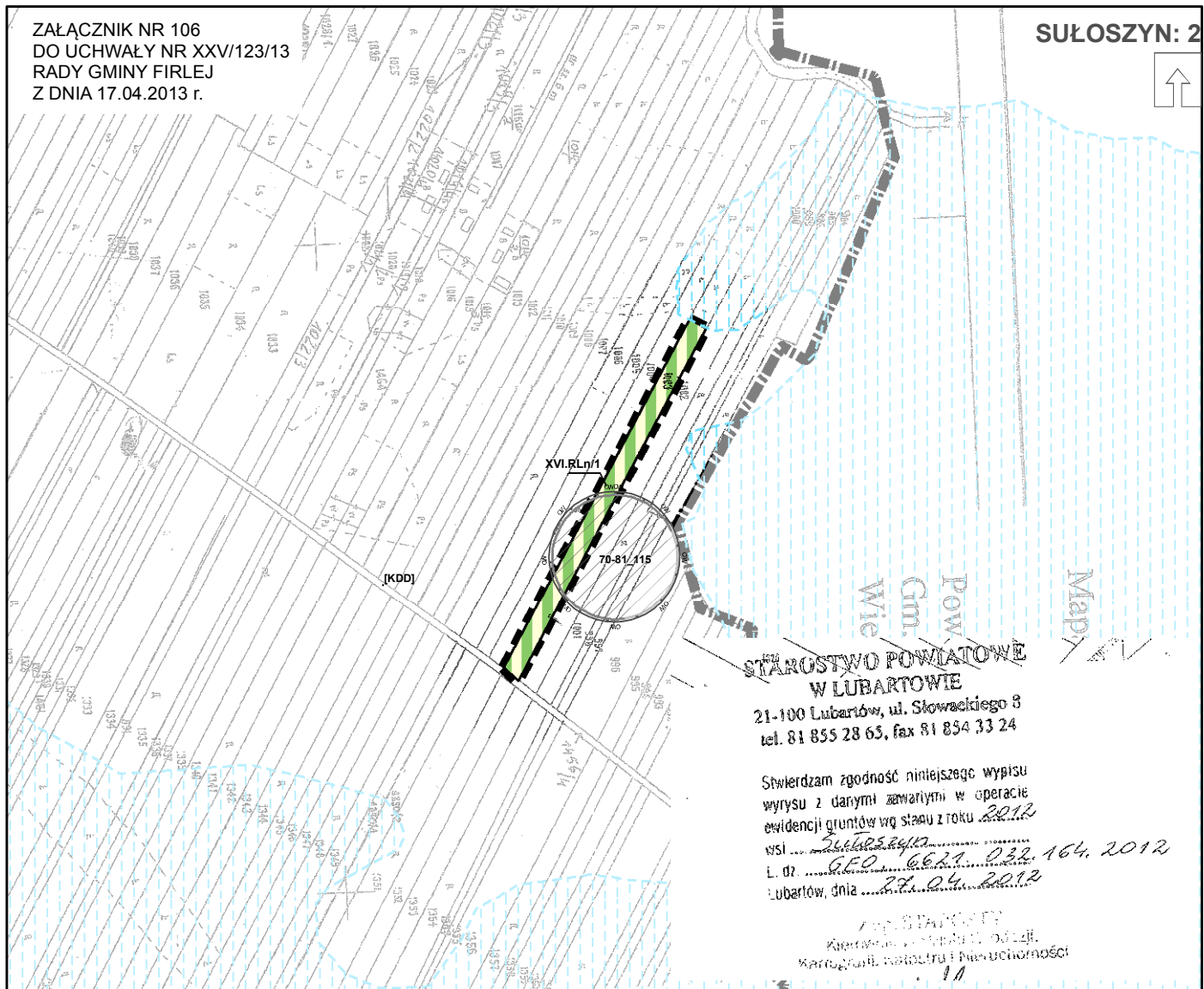
- OBSZAR LEŻY W GRANICACH OBSZARU GŁÓWNEGO ZBIORNIKA WÓD PODZIEMNYCH GZWP 406
- OBSZAR LEŻY W GRANICY OBSZARU CHRONIONEGO KRAJOBRAZU PRADOLINA WIEPRZA

OZNACZENIA KLASY DROGI LEŻĄCEJ POZA OBSZAREM ZMIANY PLANU:

- [KDL] - DROGA PUBLICZNA KLASY DROGI LOKALNEJ
- [KDD] - DROGA PUBLICZNA KLASY DROGI DOJAZDOWEJ




- GRANICA OBRĘBU GEODEZYJNEGO
- GRANICA OBSZARU OBJĘTEGO ZMIANĄ PLANU
- OBSZAR ZOBRAZOWANY NA NINIEJSZYM ZAŁĄCZNIKU



ZMIANA MIEJSCOWEGO PLANU ZAGOSPODAROWANIA PRZESTRZENNEGO GMINY FIRLEJ

SKALA 1 : 5 000



OZNACZENIA OBOWIĄZUJĄCE:

- GRANICA OBSZARU OBJĘTEGO ZMIANĄ PLANU
- LINIE ROZGRANICZAJĄCE TERENY O RÓŻNYM PRZEZNACZENIU
LUB RÓŻNYCH ZASADACH ZAGOSPODAROWANIA

PRZEZNACZENIE TERENÓW:

TERENY ZIELENI I WÓD:

- RLn - TERENY ZALESIEN

OBSZARY CHRONIONE PLANEM:

- STANOWISKA ARCHEOLOGICZNE UJĘTE W WOJEWÓDZKIEJ EWIDENCJI ZABYTKÓW
ARCHEOLOGICZNYCH
- STREFA OCHRONY KONSERWATORSKIEJ ZABYTKÓW ARCHEOLOGICZNYCH "OW"

OZNACZENIA INFORMACYJNE:

- GRANICA OBRĘBU GEODEZYJNEGO
- OBSZARY CHRONIONE NA PODSTAWIE PRZEPISÓW ODREBNYCH:**
 - OBSZARY SZCZEGÓLNEGO ZAGROŻENIA POWODZIOWEGO
OBSZAR LEŻY W GRANICACH OBSZARU GŁÓWNEGO ZBIORNIKA WÓD PODZIEMNYCH GZWP 407
- OZNACZENIA KLASY DROGI LEŻĄCEJ POZA OBSZAREM ZMIANY PLANU:**
 - [KDD] - DROGA PUBLICZNA KLASY DROGI DOJAZDOWEJ

