MIEJSCOWY PLAN ZAGOSPODAROWANIA PRZESTRZENNEGO TERENÓW NA OBSZARZE GMINY ABRAMÓW

Załącznik nr 1
do Uchwały Nr V/22/2024
Rady Gminy Abramów
z dnia 26 czerwca 2024 r.

obręb: Dębiny

Skala 1:1000

0 10 20 30 40 50 m

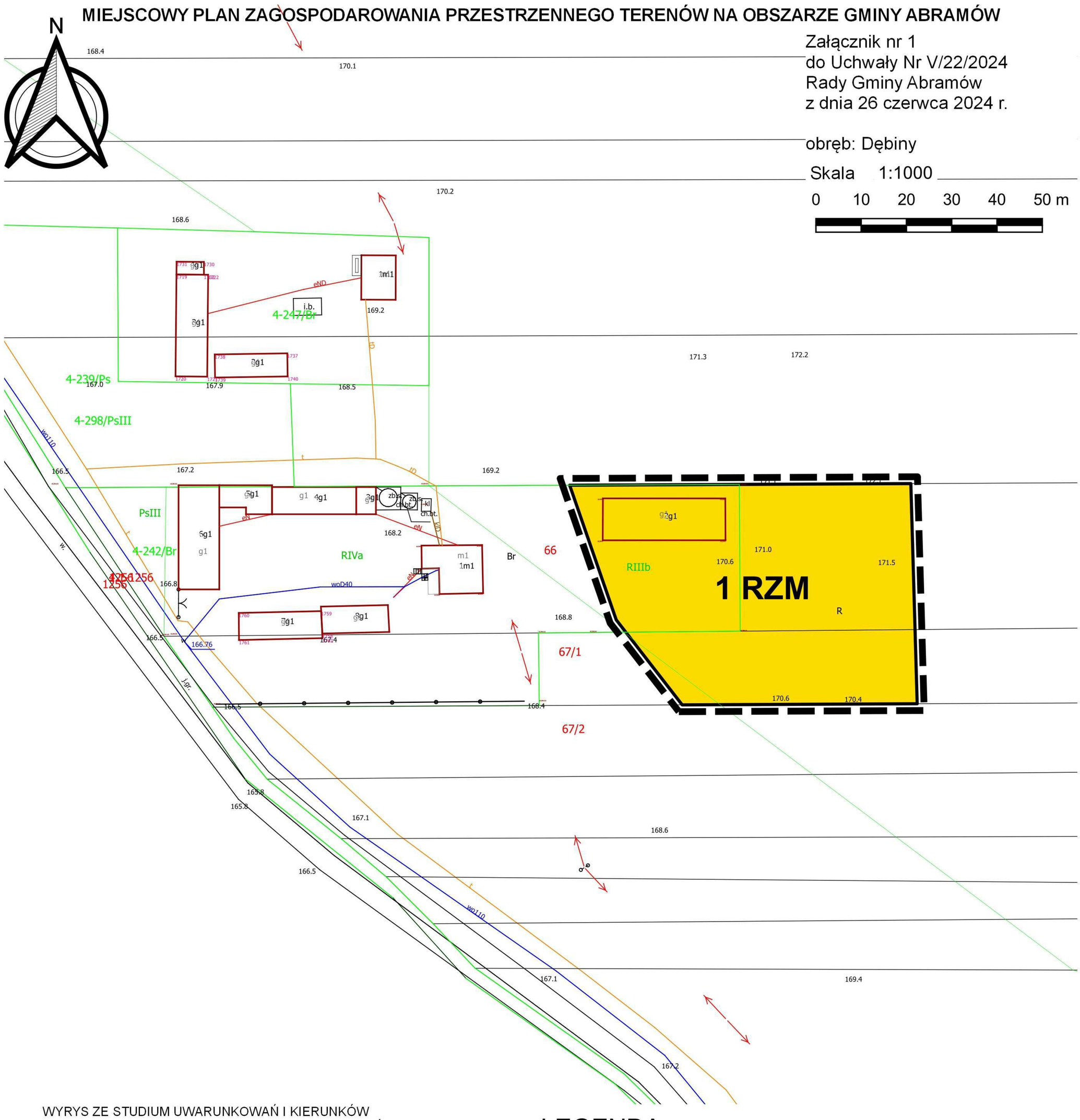

WYRYS ZE STUDIUM UWARUNKOWAŃ I KIERUNKÓW ZAGOSPODAROWANIA PRZESTRZENNEGO GMINY ABRAMÓW
zatwierdzonego uchwałą Nr IX/32/2003 Rady Gminy Abramów
z dnia 10 lipca 2003 r. z późn. zm wraz z objaśnieniem oznaczeń
Skala 1:25 000

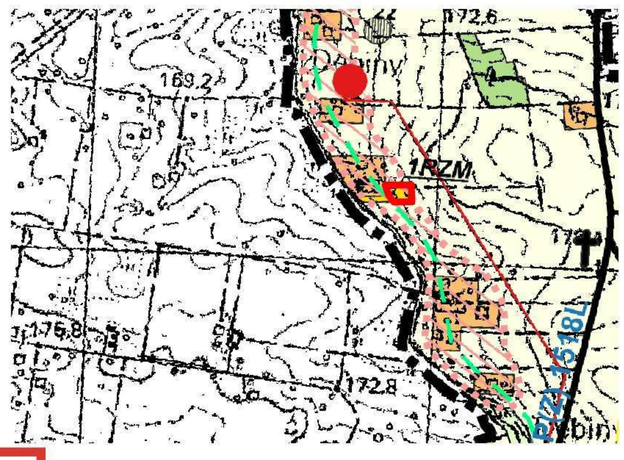

- granica obszaru objętego planem miejscowym
- ekologiczny system obszarów chronionych rangi lokalnej
- obszary zabudowy zagrodowej rozproszonej
- RZM — tereny zabudowy związanej z rolnictwem (zabudowa zagrodowa)

LEGENDA:

obowiązujące ustalenia planu:

- granica obszaru objętego planem miejscowym
- linie rozgraniczające tereny o różnym przeznaczeniu
- RZM — tereny zabudowy zagrodowej

Rysunek sporządzono na mapie zasadniczej z państwowego zasobu geodezyjnego i kartograficznego wydanej przez Powiatowy Ośrodek Dokumentacji Geodezyjnej i Kartograficznej Starostwa Powiatowego w Lubartowie. Mapa w Państwowym Układzie Współrzędnych Geodezyjnych 2000 strefa 8.

MIEJSCOWY PLAN ZAGOSPODAROWANIA PRZESTRZENNEGO TERENÓW NA OBSZARZE GMINY ABRAMÓW

Załącznik nr 2
do Uchwały Nr V/22/2024
Rady Gminy Abramów
z dnia 26 czerwca 2024 r.

obręb: Dębiny

Skala 1:1000

0 10 20 30 40 50 m

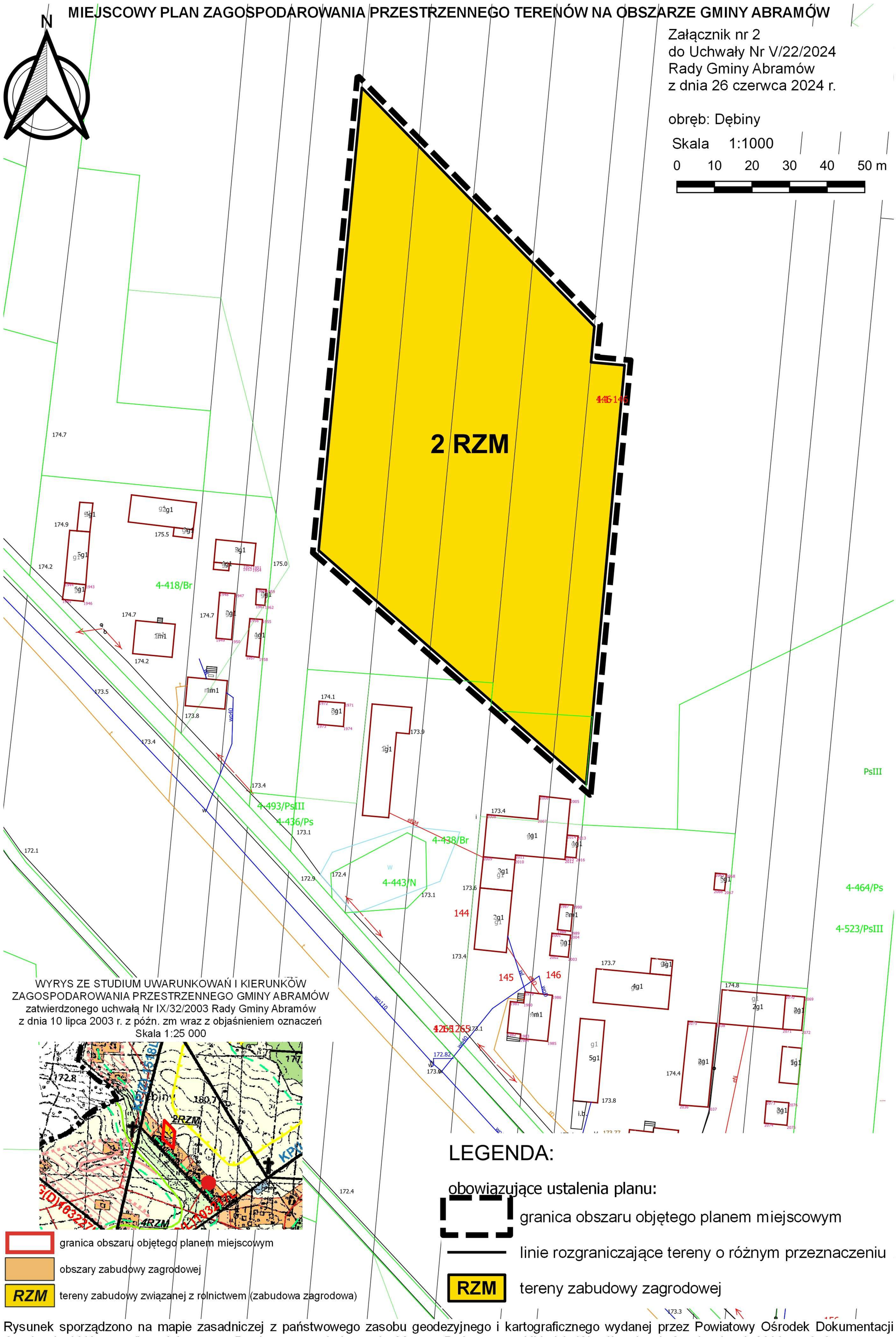

Rysunek sporządzono na mapie zasadniczej z państwowego zasobu geodezyjnego i kartograficznego wydanej przez Powiatowy Ośrodek Dokumentacji Geodezyjnej i Kartograficznej Starostwa Powiatowego w Lubartowie. Mapa w Państwowym Układzie Współrzędnych Geodezyjnych 2000 strefa 8.

MIEJSCOWY PLAN ZAGOSPODAROWANIA PRZESTRZENNEGO TERENÓW NA OBSZARZE GMINY ABRAMÓW

Załącznik nr 3
do Uchwały Nr V/22/2024
Rady Gminy Abramów
z dnia 26 czerwca 2024 r.

obręb: Dębiny

Skala 1:1000

0 10 20 30 40 50 m

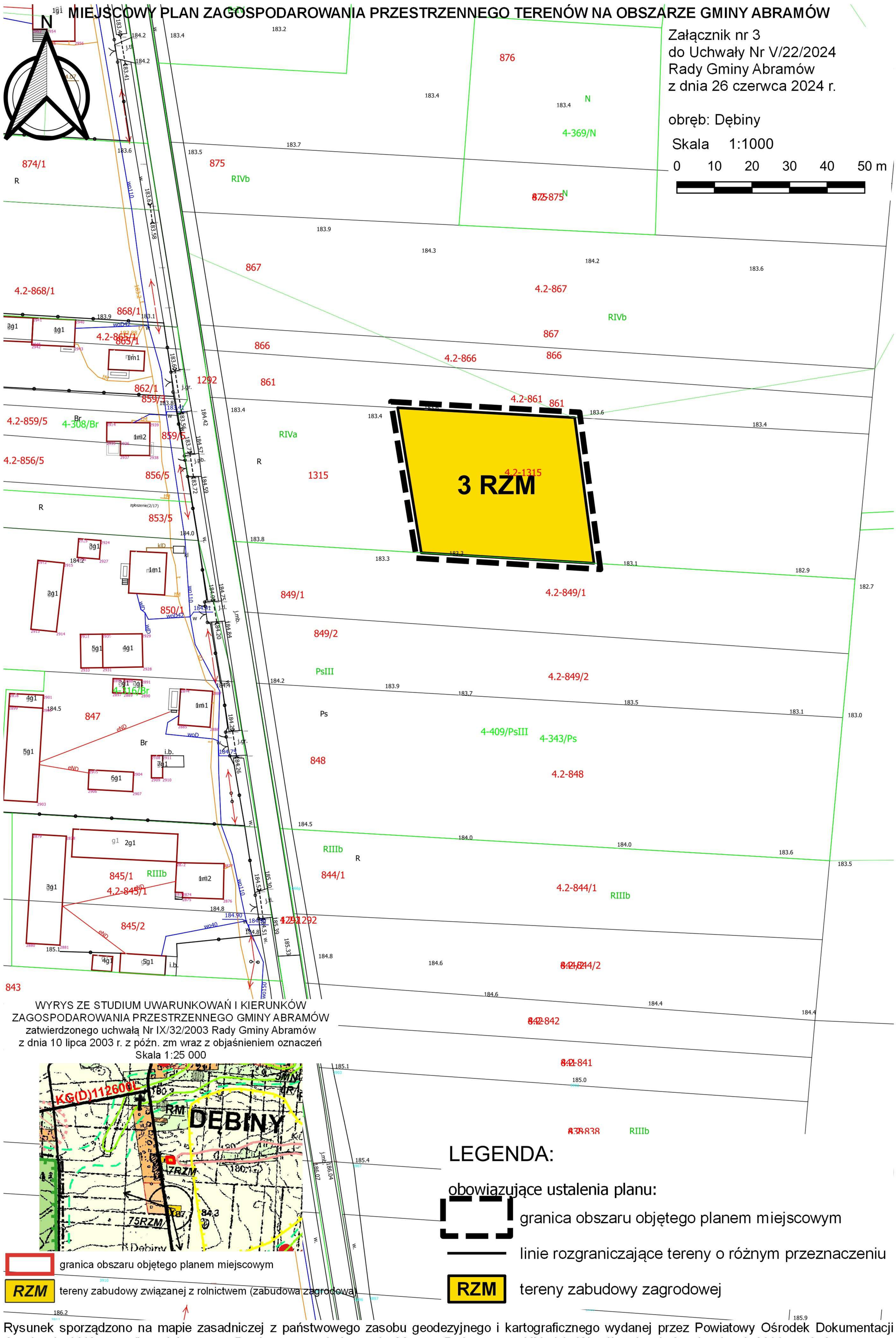

WYRYS ZE STUDIUM UWARUNKOWAŃ I KIERUNKÓW ZAGOSPODAROWANIA PRZESTRZENNEGO GMINY ABRAMÓW
zatwierdzonego uchwałą Nr IX/32/2003 Rady Gminy Abramów
z dnia 10 lipca 2003 r. z późn. zm wraz z objaśnieniem oznaczeń
Skala 1:25 000

granica obszaru objętego planem miejscowym

RZM tereny zabudowy związanej z rolnictwem (zabudowa zagrodowa)

LEGENDA:

obowiązujące ustalenia planu:

granica obszaru objętego planem miejscowym

linie rozgraniczające tereny o różnym przeznaczeniu

RZM tereny zabudowy zagrodowej

Rysunek sporządzono na mapie zasadniczej z państwowego zasobu geodezyjnego i kartograficznego wydanej przez Powiatowy Ośrodek Dokumentacji Geodezyjnej i Kartograficznej Starostwa Powiatowego w Lubartowie. Mapa w Państwowym Układzie Współrzędnych Geodezyjnych 2000 strefa 8.

MIEJSCOWY PLAN ZAGOSPODAROWANIA PRZESTRZENNEGO TERENÓW NA OBSZARZE GMINY ABRAMÓW

Załącznik nr 4
do Uchwały Nr V/22/2024
Rady Gminy Abramów
z dnia 26 czerwca 2024 r.

obręb: Dębiny

Skala 1:1000

0 10 20 30 40 50 m

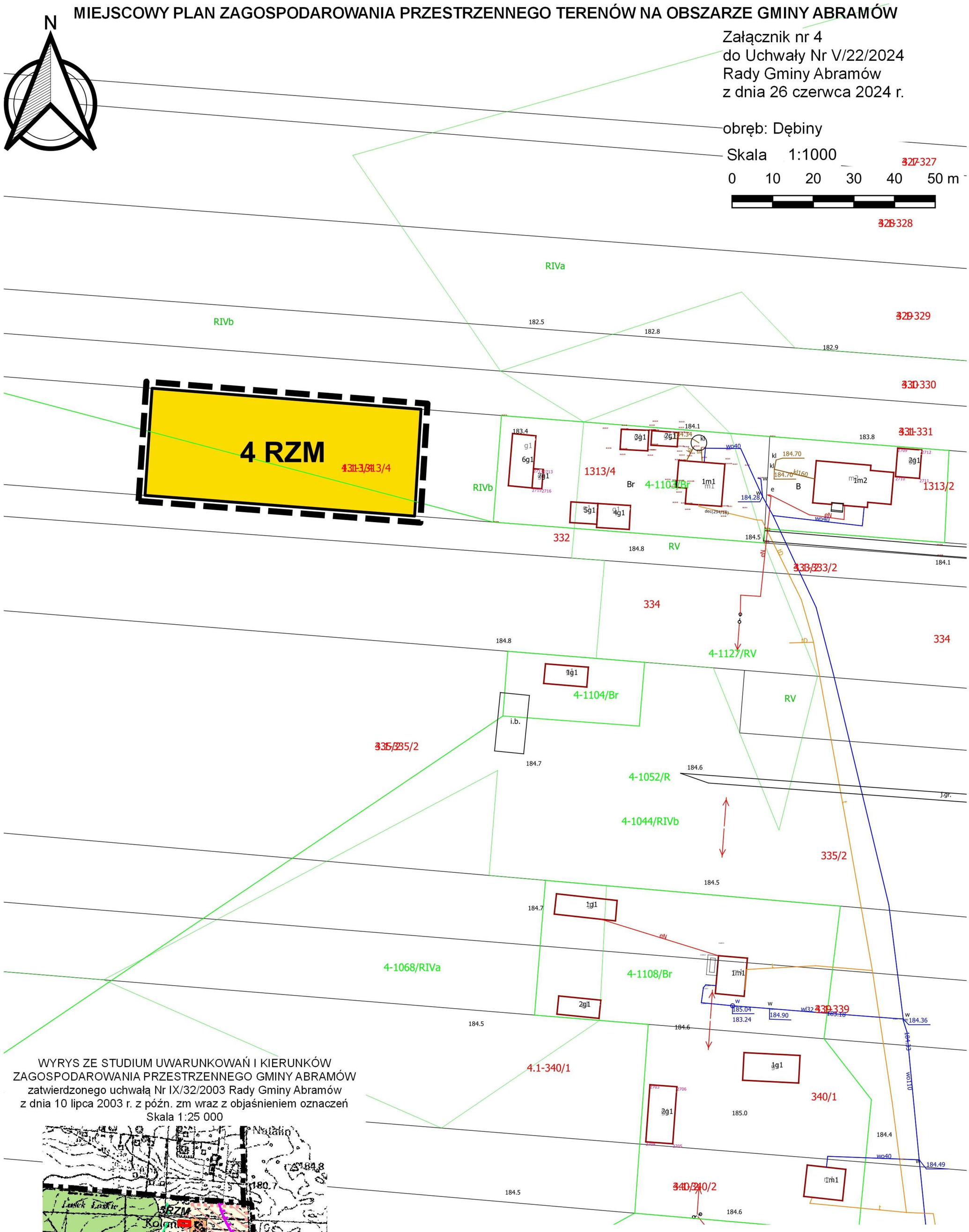

WYRYS ZE STUDIUM UWARUNKOWAŃ I KIERUNKÓW
ZAGOSPODAROWANIA PRZESTRZENNEGO GMINY ABRAMÓW
zatwierdzonego uchwałą Nr IX/32/2003 Rady Gminy Abramów
z dnia 10 lipca 2003 r. z późn. zm wraz z objaśnieniem oznaczeń
Skala 1:25 000

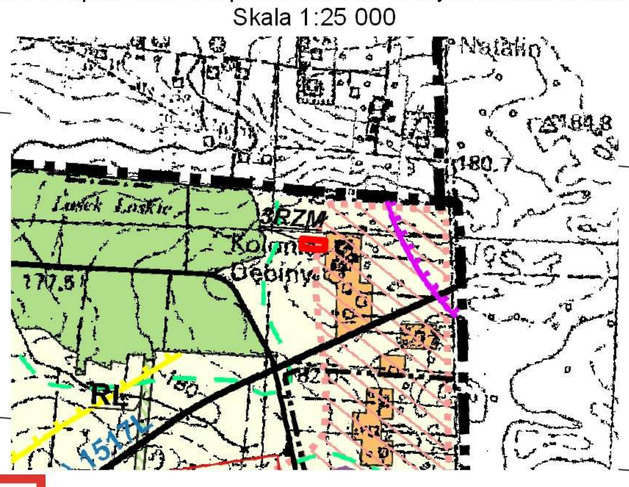

granica obszaru objętego planem miejscowym

obszary zabudowy zagrodowej rozproszonej

RZM tereny zabudowy związanej z rolnictwem (zabudowa zagrodowa)

LEGENDA:

obowiązujące ustalenia planu:

granica obszaru objętego planem miejscowym

linie rozgraniczające tereny o różnym przeznaczeniu

RZM tereny zabudowy zagrodowej

Rysunek sporządzono na mapie zasadniczej z państwowego zasobu geodezyjnego i kartograficznego wydanej przez Powiatowy Ośrodek Dokumentacji Geodezyjnej i Kartograficznej Starostwa Powiatowego w Lubartowie. Mapa w Państwowym Układzie Współrzędnych Geodezyjnych 2000 strefa 8.

MIEJSCOWY PLAN ZAGOSPODAROWANIA PRZESTRZENNEGO TERENÓW NA OBSZARZE GMINY ABRAMÓW

Załącznik nr 5
do Uchwały Nr V/22/2024
Rady Gminy Abramów
z dnia 26 czerwca 2024 r.

obręb: Wielkolas

Skala 1:1000

0 10 20 30 40 50 m

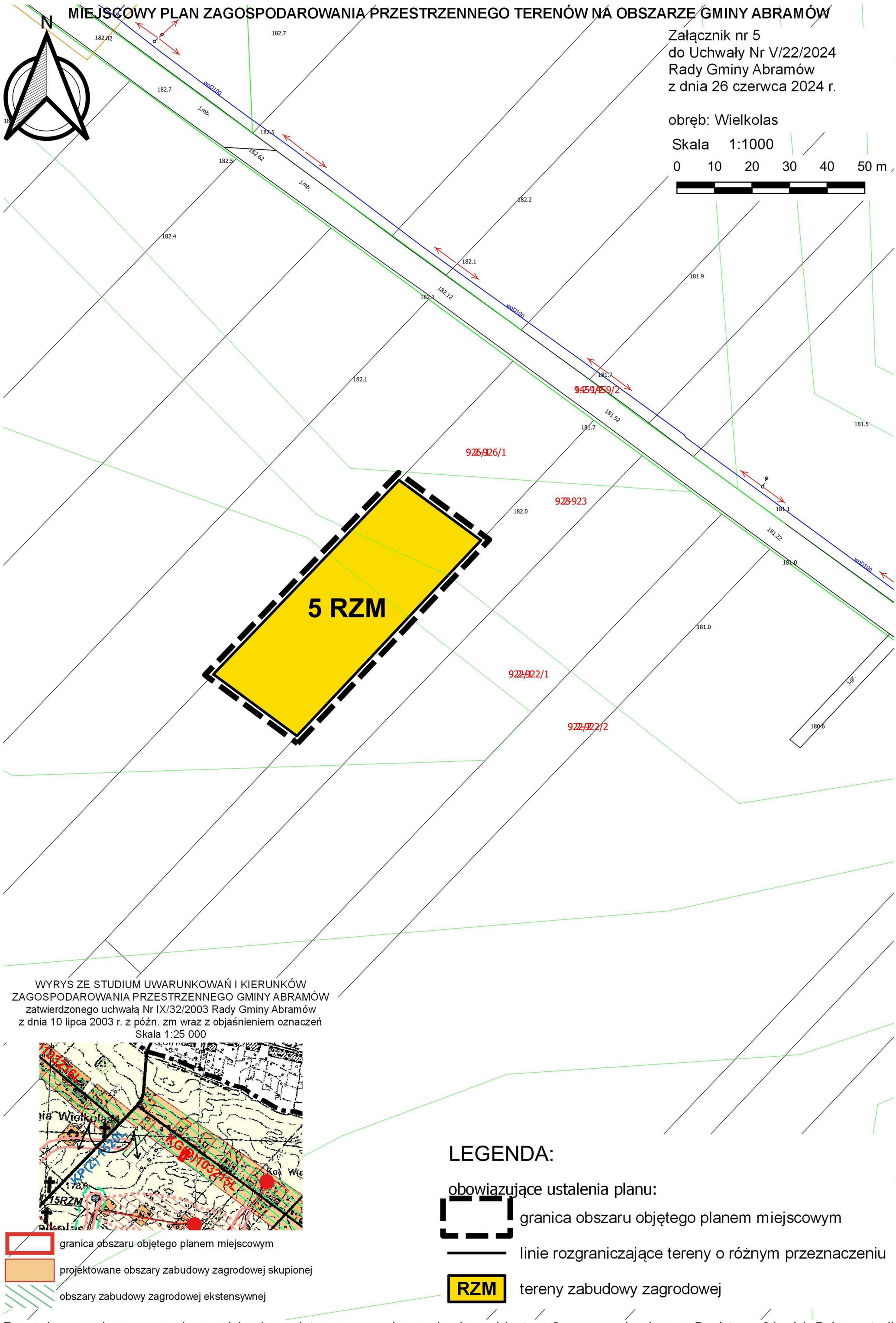

WYRYS ZE STUDIUM UWARUNKOWAŃ I KIERUNKÓW
ZAGOSPODAROWANIA PRZESTRZENNEGO GMINY ABRAMÓW
zatwierdzonego uchwałą Nr IX/32/2003 Rady Gminy Abramów
z dnia 10 lipca 2003 r. z późn. zm wraz z objaśnieniem oznaczeń
Skala 1:25 000

granica obszaru objętego planem miejscowym

projektowane obszary zabudowy zagrodowej skupionej

obszary zabudowy zagrodowej ekstensywnej

LEGENDA:

obowiązujące ustalenia planu:

granica obszaru objętego planem miejscowym

linie rozgraniczające tereny o różnym przeznaczeniu

RZM tereny zabudowy zagrodowej

Rysunek sporządzono na mapie zasadniczej z państwowego zasobu geodezyjnego i kartograficznego wydanej przez Powiatowy Ośrodek Dokumentacji Geodezyjnej i Kartograficznej Starostwa Powiatowego w Lubartowie. Mapa w Państwowym Układzie Współrzędnych Geodezyjnych 2000 strefa 8.

MIEJSCOWY PLAN ZAGOSPODAROWANIA PRZESTRZENNEGO TERENÓW NA OBSZARZE GMINY ABRAMÓW

Załącznik nr 6
do Uchwały Nr V/22/2024
Rady Gminy Abramów
z dnia 26 czerwca 2024 r.

obręb: Wielkolas

Skala 1:1000

0 10 20 30 40 50 m

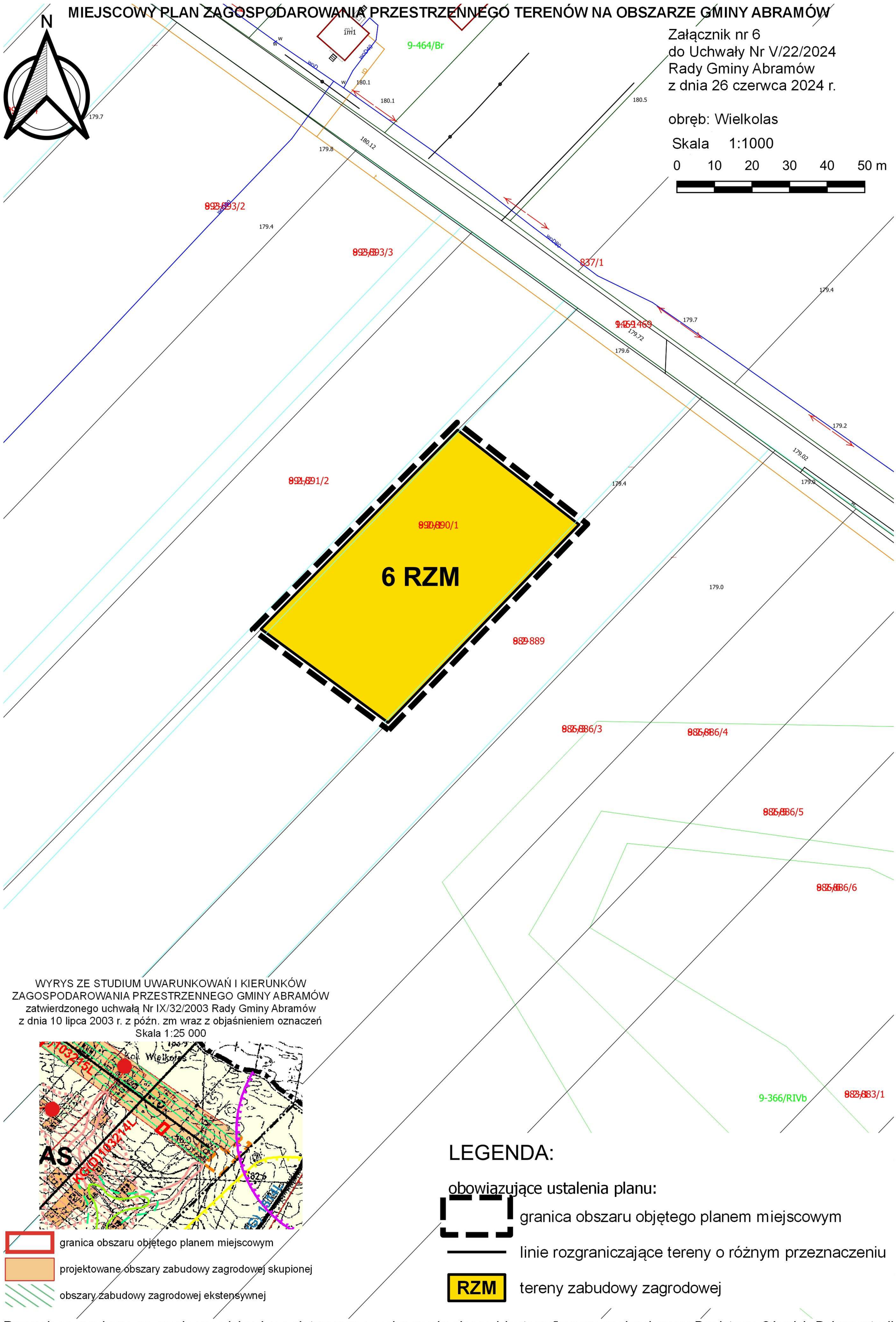

WYRYS ZE STUDIUM UWARUNKOWAŃ I KIERUNKÓW ZAGOSPODAROWANIA PRZESTRZENNEGO GMINY ABRAMÓW zatwierdzonego uchwałą Nr IX/32/2003 Rady Gminy Abramów z dnia 10 lipca 2003 r. z późn. zm wraz z objaśnieniem oznaczeń
Skala 1:25 000

granica obszaru objętego planem miejscowym

projektowane obszary zabudowy zagrodowej skupionej

obszary zabudowy zagrodowej ekstensywnej

LEGENDA:

obowiązujące ustalenia planu:

granica obszaru objętego planem miejscowym

linie rozgraniczające tereny o różnym przeznaczeniu

RZM tereny zabudowy zagrodowej

Rysunek sporządzono na mapie zasadniczej z państwowego zasobu geodezyjnego i kartograficznego wydanej przez Powiatowy Ośrodek Dokumentacji Geodezyjnej i Kartograficznej Starostwa Powiatowego w Lubartowie. Mapa w Państwowym Układzie Współrzędnych Geodezyjnych 2000 strefa 8.

MIEJSCOWY PLAN ZAGOSPODAROWANIA PRZESTRZENNEGO TERENÓW NA OBSZARZE GMINY ABRAMÓW

Załącznik nr 7
do Uchwały Nr V/22/2024
Rady Gminy Abramów
z dnia 26 czerwca 2024 r.

obręb: Wielkolas

Skala 1:1000

0 10 20 30 40 50 m

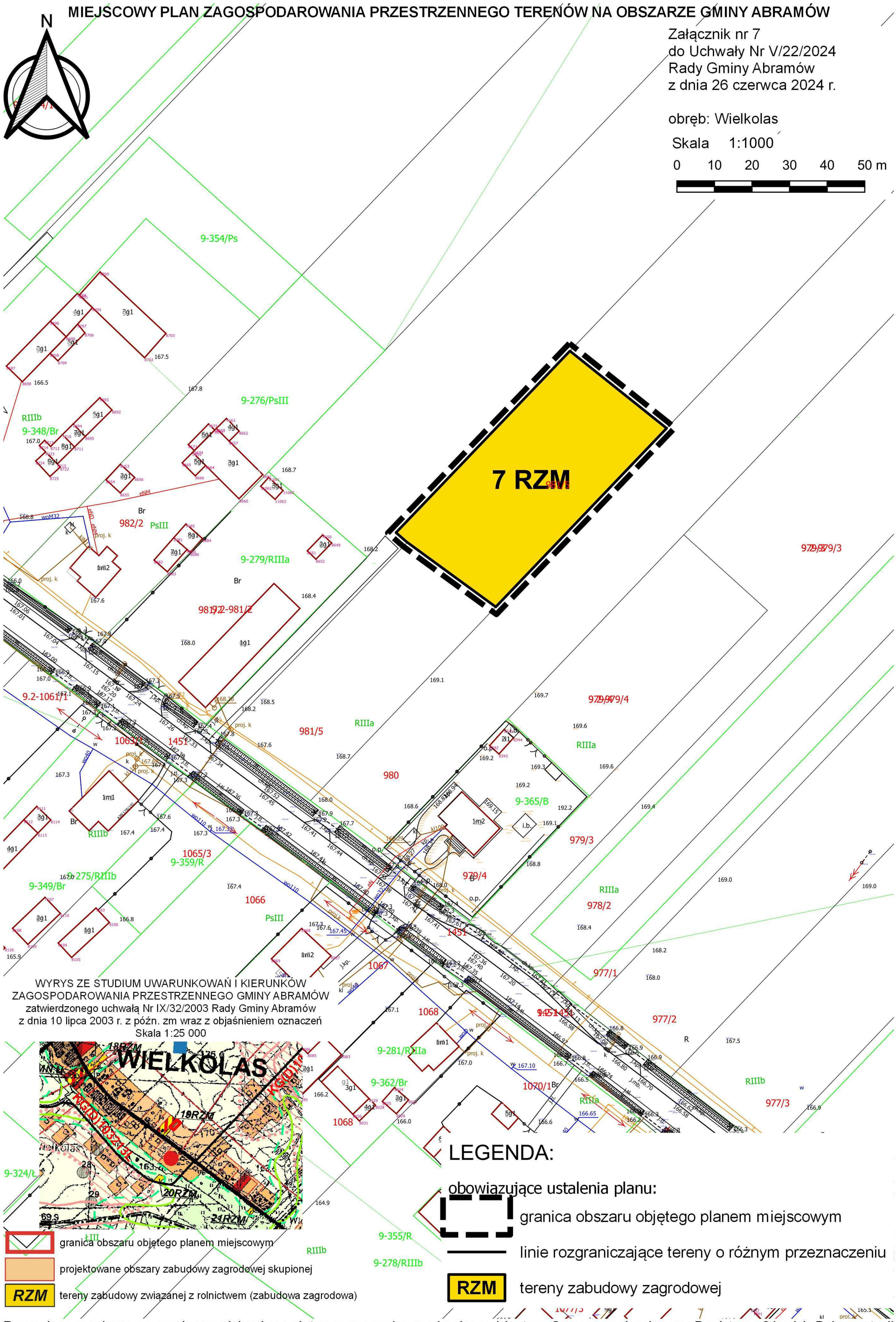

WYRYS ZE STUDIUM UWARUNKOWAŃ I KIERUNKÓW ZAGOSPODAROWANIA PRZESTRZENNEGO GMINY ABRAMÓW zatwierdzonego uchwałą Nr IX/32/2003 Rady Gminy Abramów z dnia 10 lipca 2003 r. z późn. zm wraz z objaśnieniem oznaczeń

Skala 1:25 000

granica obszaru objętego planem miejscowym

projektowane obszary zabudowy zagrodowej skupionej

RZM tereny zabudowy związanej z rolnictwem (zabudowa zagrodowa)

LEGENDA:

obowiązujące ustalenia planu:

granica obszaru objętego planem miejscowym

linie rozgraniczające tereny o różnym przeznaczeniu

RZM tereny zabudowy zagrodowej

Rysunek sporządzono na mapie zasadniczej z państwowego zasobu geodezyjnego i kartograficznego wydanej przez Powiatowy Ośrodek Dokumentacji Geodezyjnej i Kartograficznej Starostwa Powiatowego w Lubartowie. Mapa w Państwowym Układzie Współrzędnych Geodezyjnych 2000 strefa 8.

MIEJSCOWY PLAN ZAGOSPODAROWANIA PRZESTRZENNEGO TERENÓW NA OBSZARZE GMINY ABRAMÓW

Załącznik nr 8
do Uchwały Nr V/22/2024
Rady Gminy Abramów
z dnia 26 czerwca 2024 r.

obręb: Wielkolas

Skala 1:1000

0 10 20 30 40 50 m

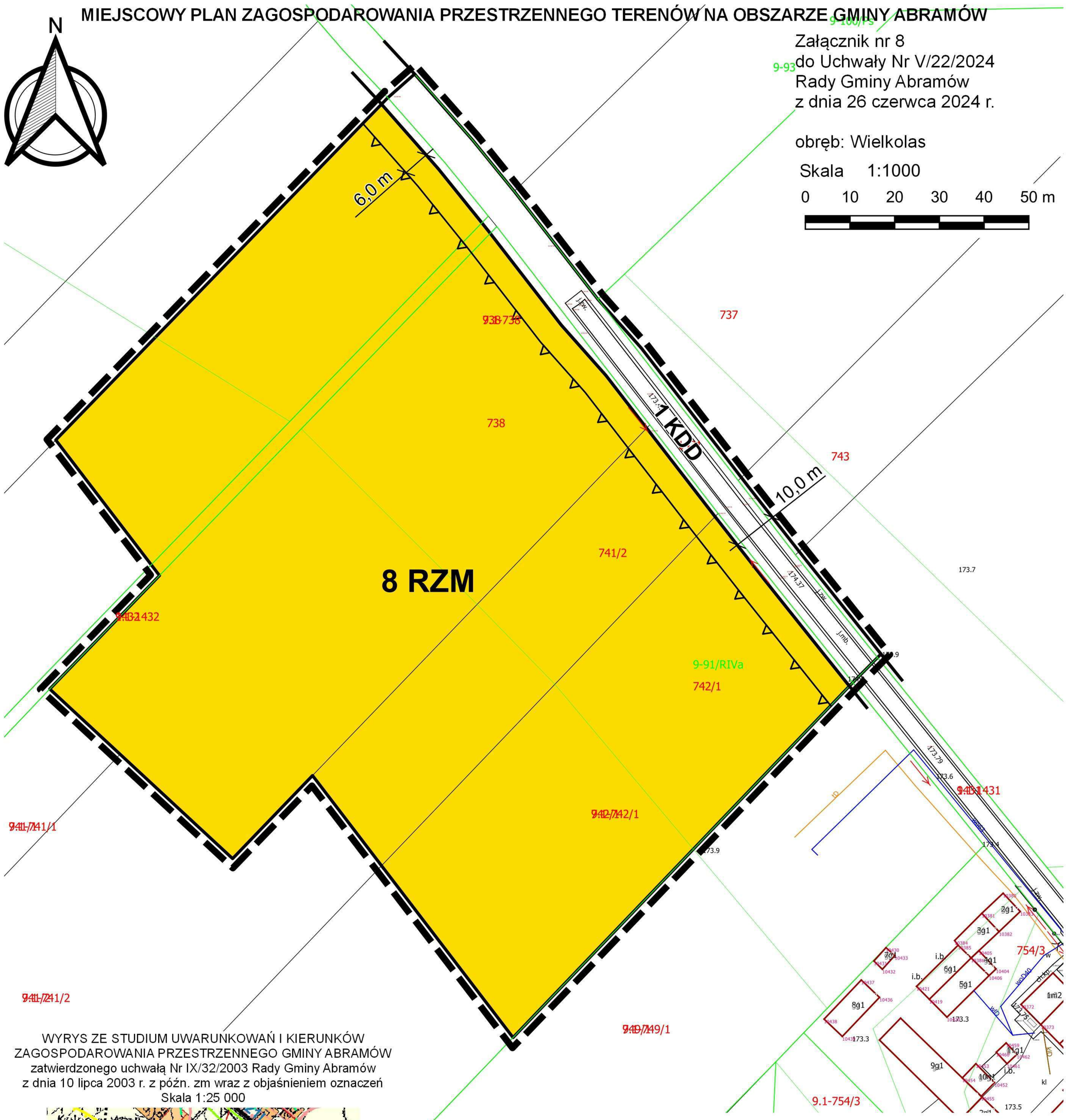

WYRYS ZE STUDIUM UWARUNKOWAŃ I KIERUNKÓW ZAGOSPODAROWANIA PRZESTRZENNEGO GMINY ABRAMÓW
zatwierdzonego uchwałą Nr IX/32/2003 Rady Gminy Abramów
z dnia 10 lipca 2003 r. z późn. zm wraz z objaśnieniem oznaczeń
Skala 1:25 000

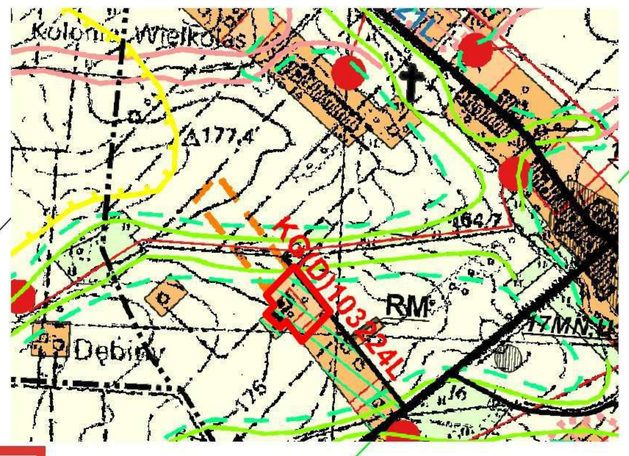

- granica obszaru objętego planem miejscowym
- granice den dolin rzecznych
- ekologiczny system obszarów chronionych rangi lokalnej
- obszary zabudowy zagrodowej
- projektowane obszary zabudowy zagrodowej skupionej
- obszary zabudowy zagrodowej ekstensywnej
- KG drogi gminne

LEGENDA:

obowiązujące ustalenia planu:

- granica obszaru objętego planem miejscowym
- linie rozgraniczające tereny o różnym przeznaczeniu
- nieprzekraczalne linie zabudowy
- RZM tereny zabudowy zagrodowej
- KDD tereny dróg dojazdowych

oznaczenia informacyjne:

- 6,0 m wymiarowanie

Rysunek sporządzono na mapie zasadniczej z państwowego zasobu geodezyjnego i kartograficznego wydanej przez Powiatowy Ośrodek Dokumentacji Geodezyjnej i Kartograficznej Starostwa Powiatowego w Lubartowie. Mapa w Państwowym Układzie Współrzędnych Geodezyjnych 2000 strefa 8.

MIEJSCOWY PLAN ZAGOSPODAROWANIA PRZESTRZENNEGO TERENÓW NA OBSZARZE GMINY ABRAMÓW

Załącznik nr 9
do Uchwały Nr V/22/2024
Rady Gminy Abramów
z dnia 26 czerwca 2024 r.

obręb: Wielkolas

Skala 1:1000

0 10 20 30 40 50 m

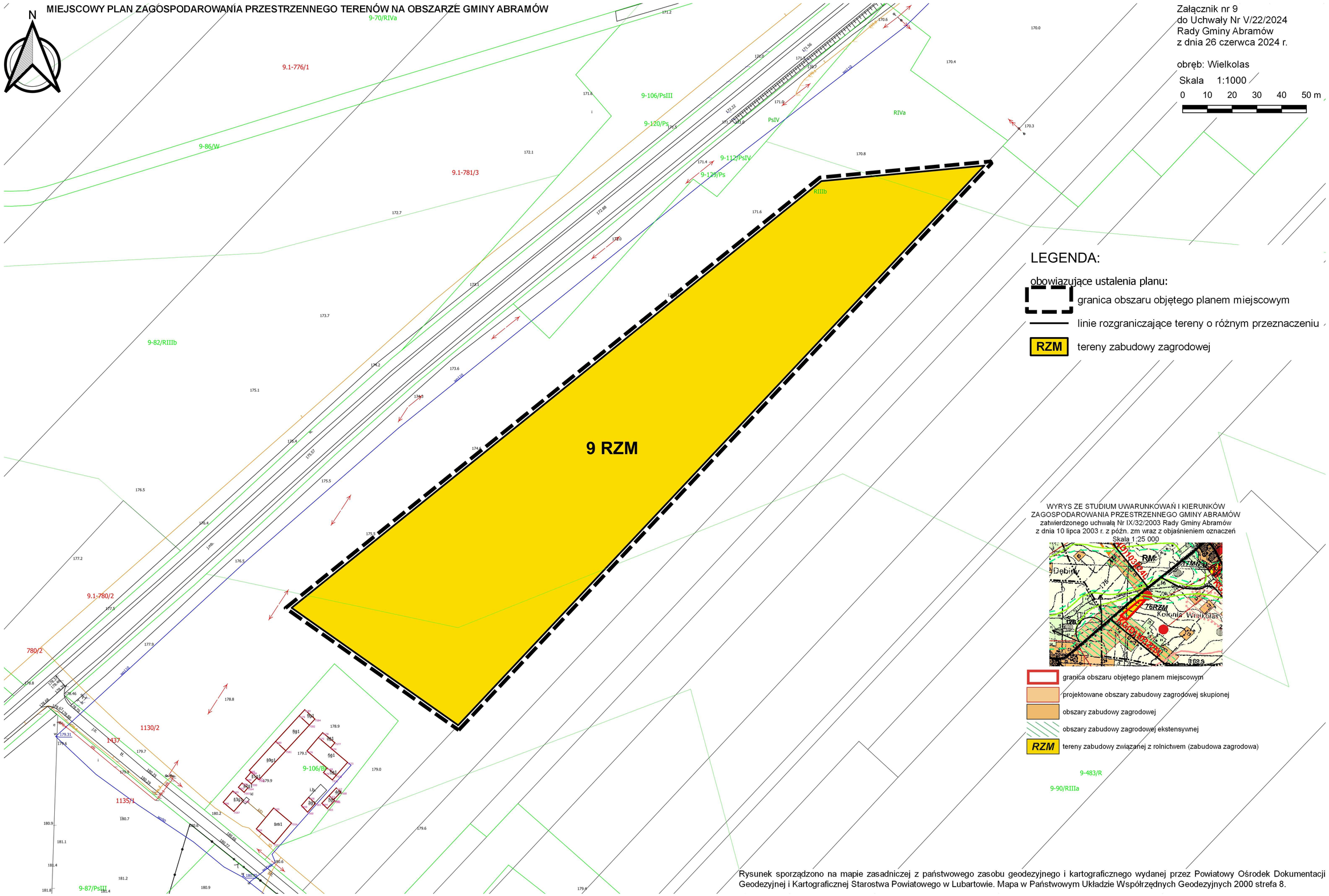

LEGENDA:

obowiązujące ustalenia planu:

- granica obszaru objętego planem miejscowym
- linie rozgraniczające tereny o różnym przeznaczeniu
- **RZM** tereny zabudowy zagrodowej

WYRYS ZE STUDIUM UWARUNKOWAŃ I KIERUNKÓW
ZAGOSPODAROWANIA PRZESTRZENNEGO GMINY ABRAMÓW
zatwierdzonego uchwałą Nr IX/32/2003 Rady Gminy Abramów
z dnia 10 lipca 2003 r. z późn. zm wraz z objaśnieniem oznaczeń
Skala 1:25 000

- granica obszaru objętego planem miejscowym
- projektowane obszary zabudowy zagrodowej skupionej
- obszary zabudowy zagrodowej
- obszary zabudowy zagrodowej ekstensywnej
- **RZM** tereny zabudowy związanej z rolnictwem (zabudowa zagrodowa)

9-483/R

9-90/RIIIa

Rysunek sporządzono na mapie zasadniczej z państwowego zasobu geodezyjnego i kartograficznego wydanej przez Powiatowy Ośrodek Dokumentacji Geodezyjnej i Kartograficznej Starostwa Powiatowego w Lubartowie. Mapa w Państwowym Układzie Współrzędnych Geodezyjnych 2000 strefa 8.

MIEJSCOWY PLAN ZAGOSPODAROWANIA PRZESTRZENNEGO TERENÓW NA OBSZARZE GMINY ABRAMÓW

Załącznik nr 10
do Uchwały Nr V/22/2024
Rady Gminy Abramów
z dnia 26 czerwca 2024 r.

obręb: Wolica

Skala 1:1000

0 10 20 30 40 50 m

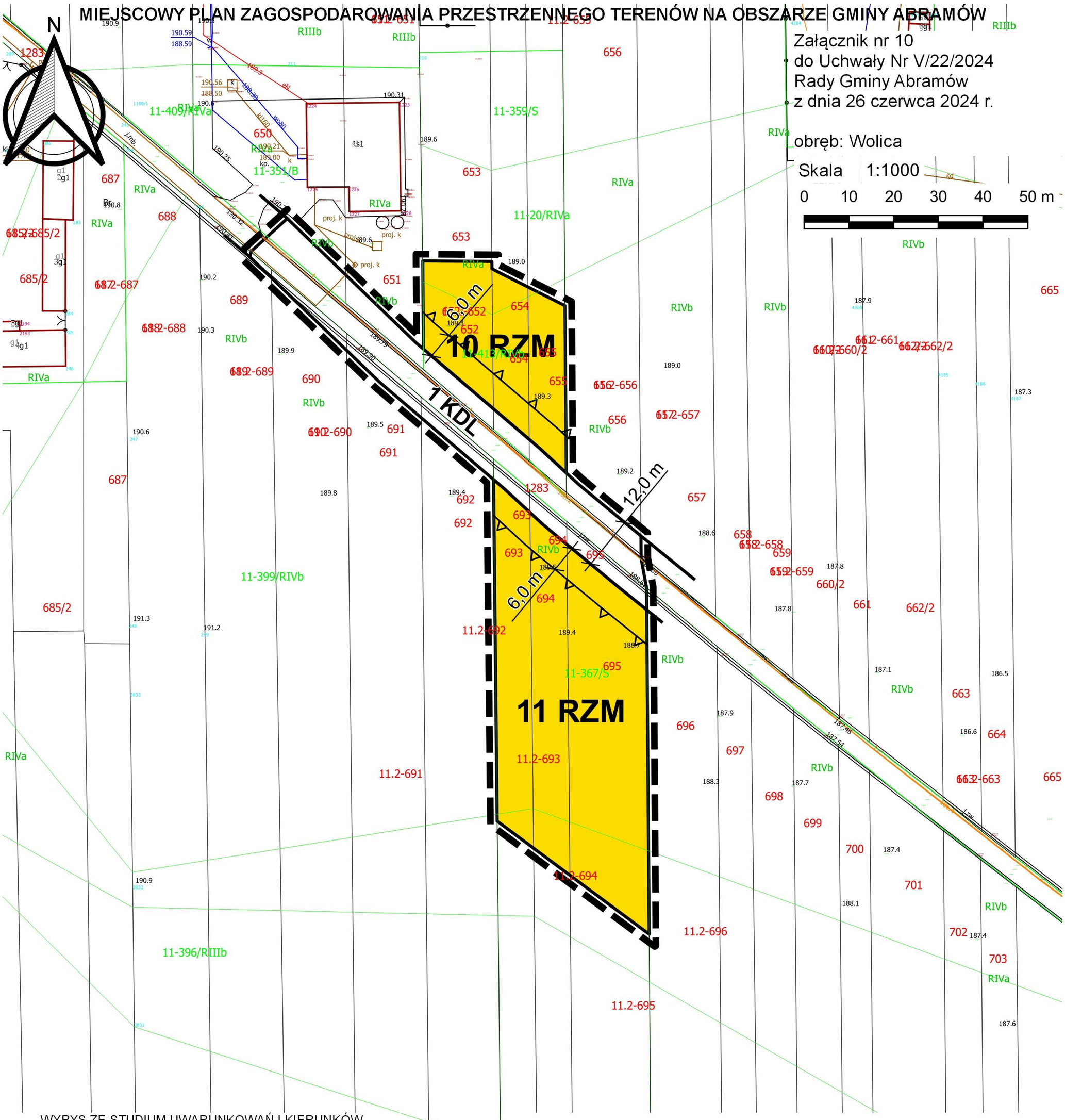

WYRYS ZE STUDIUM UWARUNKOWAŃ I KIERUNKÓW ZAGOSPODAROWANIA PRZESTRZENNEGO GMINY ABRAMÓW
zatwierdzonego uchwałą Nr IX/32/2003 Rady Gminy Abramów
z dnia 10 lipca 2003 r. z późn. zm wraz z objaśnieniem oznaczeń
Skala 1:25 000

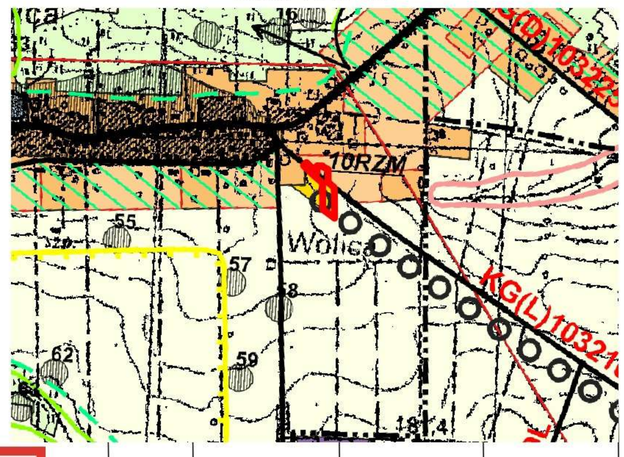

granica obszaru objętego planem miejscowym

projektowane obszary zabudowy zagrodowej skupionej

RZM tereny zabudowy związanej z rolnictwem (zabudowa zagrodowa)

proponowane trasy ścieżek rowerowych

KG drogi gminne

LEGENDA:

obowiązujące ustalenia planu:

granica obszaru objętego planem miejscowym

linie rozgraniczające tereny o różnym przeznaczeniu

nieprzekraczalne linie zabudowy

RZM tereny zabudowy zagrodowej

KDL tereny dróg lokalnych

oznaczenia informacyjne:

6,0 m wymiarowanie

Rysunek sporządzono na mapie zasadniczej z państwowego zasobu geodezyjnego i kartograficznego wydanej przez Powiatowy Ośrodek Dokumentacji Geodezyjnej i Kartograficznej Starostwa Powiatowego w Lubartowie. Mapa w Państwowym Układzie Współrzędnych Geodezyjnych 2000 strefa 8.

MIEJSCOWY PLAN ZAGOSPODAROWANIA PRZESTRZENNEGO TERENÓW NA OBSZARZE GMINY ABRAMÓW

Załącznik nr 11
do Uchwały Nr V/22/2024
Rady Gminy Abramów
z dnia 26 czerwca 2024 r.

obręb: Wolica

Skala 1:1000

0 10 20 30 40 50 m

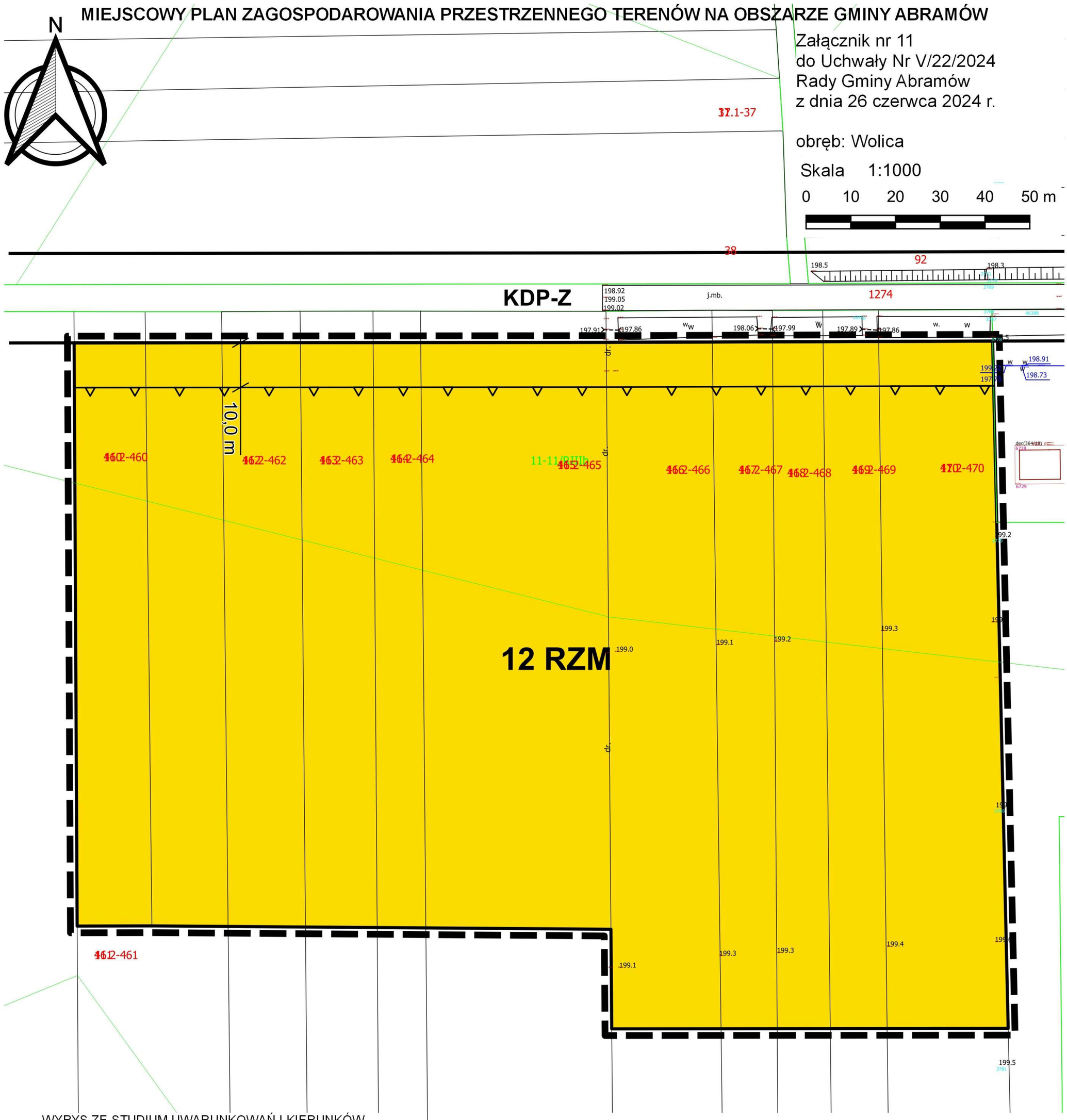

WYRYS ZE STUDIUM UWARUNKOWAŃ I KIERUNKÓW ZAGOSPODAROWANIA PRZESTRZENNEGO GMINY ABRAMÓW
zatwierdzonego uchwałą Nr IX/32/2003 Rady Gminy Abramów
z dnia 10 lipca 2003 r. z późn. zm wraz z objaśnieniem oznaczeń
Skala 1:25 000

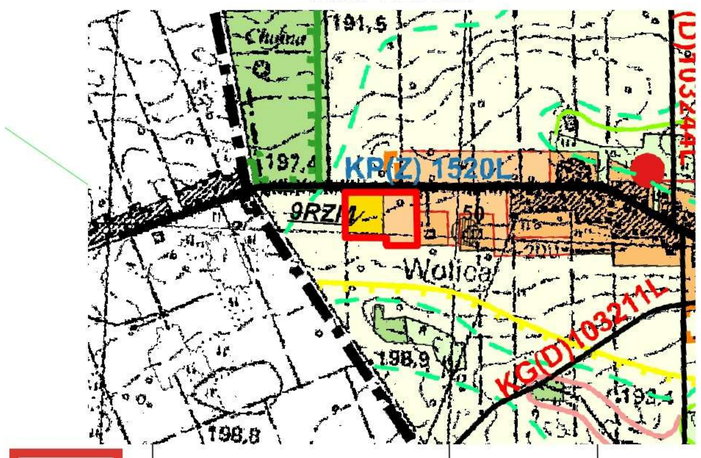

- granica obszaru objętego planem miejscowym
- projektowane obszary zabudowy zagrodowej skupionej
- RZM tereny zabudowy związanej z rolnictwem (zabudowa zagrodowa)
- KP drogi powiatowe

LEGENDA:

obowiązujące ustalenia planu:

- granica obszaru objętego planem miejscowym
- linie rozgraniczające tereny o różnym przeznaczeniu
- nieprzekraczalne linie zabudowy
- RZM tereny zabudowy zagrodowej

oznaczenia informacyjne:

- KDP-Z drogi powiatowe zbiorcze
- 6,0 m wymiarowanie

Rysunek sporządzono na mapie zasadniczej z państwowego zasobu geodezyjnego i kartograficznego wydanej przez Powiatowy Ośrodek Dokumentacji Geodezyjnej i Kartograficznej Starostwa Powiatowego w Lubartowie. Mapa w Państwowym Układzie Współrzędnych Geodezyjnych 2000 strefa 8.

MIEJSCOWY PLAN ZAGOSPODAROWANIA PRZESTRZENNEGO TERENÓW NA OBSZARZE GMINY ABRAMÓW

Załącznik nr 12
do Uchwały Nr V/22/2024
Rady Gminy Abramów
z dnia 26 czerwca 2024 r.

obręb: Izabelmont

Skala 1:1000

0 10 20 30 40 50 m

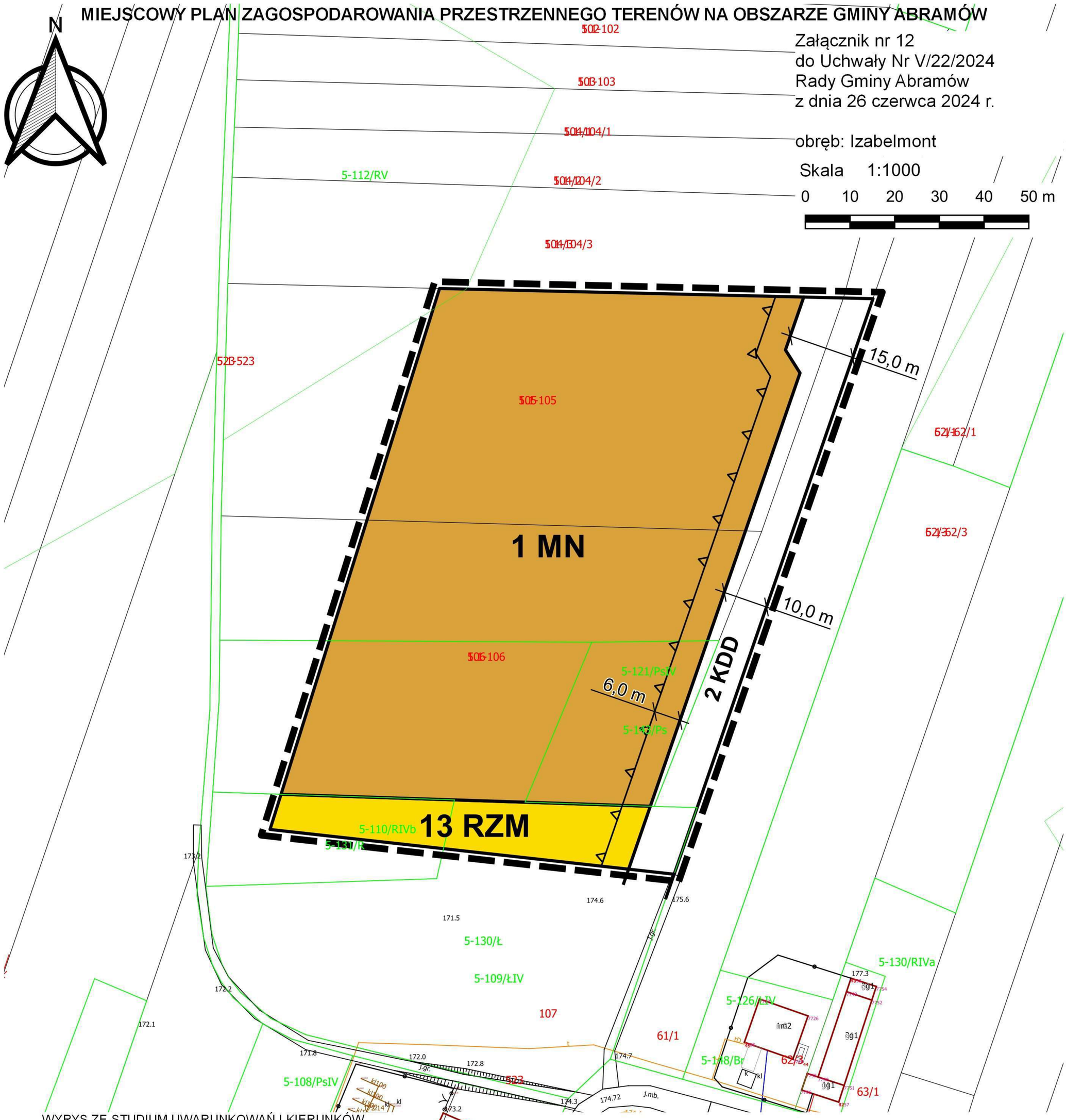

WYRYS ZE STUDIUM UWARUNKOWAŃ I KIERUNKÓW ZAGOSPODAROWANIA PRZESTRZENNEGO GMINY ABRAMÓW
zatwierdzonego uchwałą Nr IX/32/2003 Rady Gminy Abramów
z dnia 10 lipca 2003 r. z późn. zm wraz z objaśnieniem oznaczeń
Skala 1:25 000

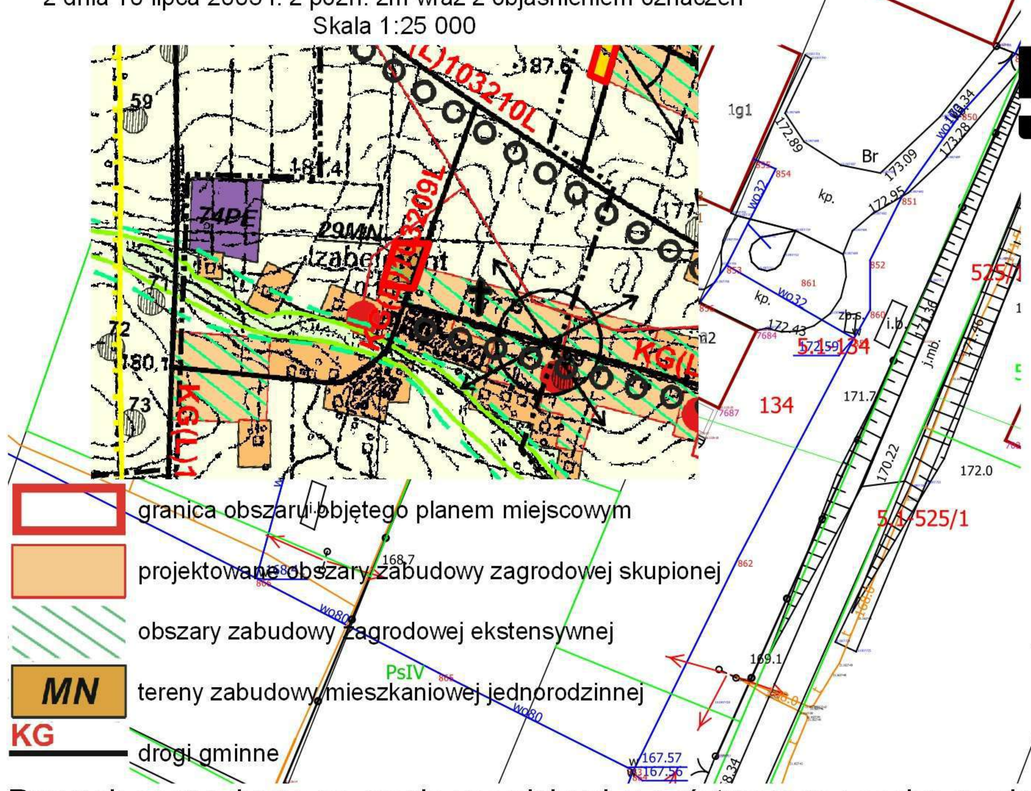

granica obszaru objętego planem miejscowym

projektowane obszary zabudowy zagrodowej skupionej

obszary zabudowy zagrodowej ekstensywnej

MN tereny zabudowy mieszkaniowej jednorodzinnej

KG drogi gminne

LEGENDA:

obowiązujące ustalenia planu:

- granica obszaru objętego planem miejscowym
- linie rozgraniczające tereny o różnym przeznaczeniu
- nieprzekraczalne linie zabudowy
- RZM tereny zabudowy zagrodowej
- MN tereny zabudowy mieszkaniowej jednorodzinnej
- KDD tereny dróg dojazdowych

oznaczenia informacyjne:

- 6,0 m wymiarowanie

Rysunek sporządzono na mapie zasadniczej z państwowego zasobu geodezyjnego i kartograficznego wydanej przez Powiatowy Ośrodek Dokumentacji Geodezyjnej i Kartograficznej Starostwa Powiatowego w Lubartowie. Mapa w Państwowym Układzie Współrzędnych Geodezyjnych 2000 strefa 8.

MIEJSCOWY PLAN ZAGOSPODAROWANIA PRZESTRZENNEGO TERENÓW NA OBSZARZE GMINY ABRAMÓW

Załącznik nr 13
do Uchwały Nr V/22/2024
Rady Gminy Abramów
z dnia 26 czerwca 2024 r.

obręb: Izabelmont

Skala 1:1000

0 10 20 30 40 50 m

N

WYRYS ZE STUDIUM UWARUNKOWAŃ I KIERUNKÓW
ZAGOSPODAROWANIA PRZESTRZENNEGO GMINY ABRAMÓW
zatwierdzonego uchwałą Nr IX/32/2003 Rady Gminy Abramów
z dnia 10 lipca 2003 r. z późn. zm wraz z objaśnieniem oznaczeń
Skala 1:25 000

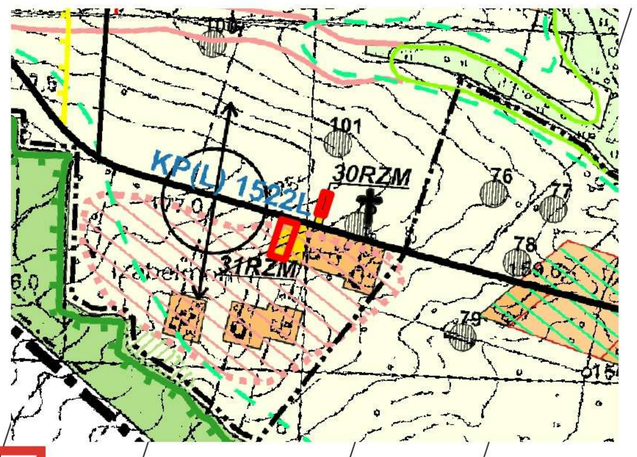

granica obszaru objętego planem miejscowym

obszary zabudowy zagrodowej rozproszonej

RZM tereny zabudowy zagrodowej

KP drogi powiatowe

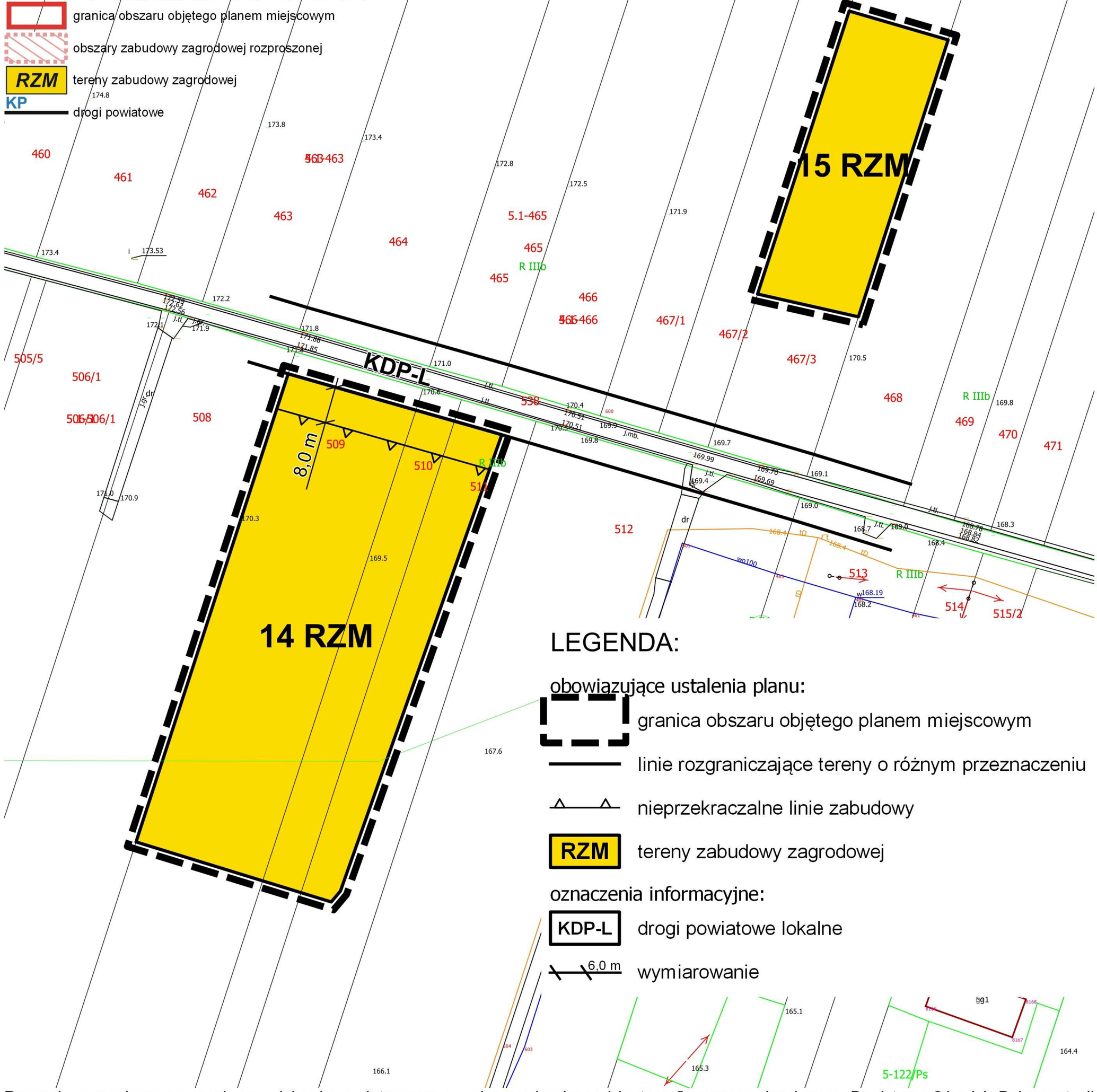

LEGENDA:

obowiązujące ustalenia planu:

granica obszaru objętego planem miejscowym

linie rozgraniczające tereny o różnym przeznaczeniu

nieprzekraczalne linie zabudowy

RZM tereny zabudowy zagrodowej

oznaczenia informacyjne:

KDP-L drogi powiatowe lokalne

6,0 m wymiarowanie

Rysunek sporządzono na mapie zasadniczej z państwowego zasobu geodezyjnego i kartograficznego wydanej przez Powiatowy Ośrodek Dokumentacji Geodezyjnej i Kartograficznej Starostwa Powiatowego w Lubartowie. Mapa w Państwowym Układzie Współrzędnych Geodezyjnych 2000 strefa 8.

MIEJSCOWY PLAN ZAGOSPODAROWANIA PRZESTRZENNEGO TERENÓW NA OBSZARZE GMINY ABRAMÓW

Załącznik nr 14
do Uchwały Nr V/22/2024
Rady Gminy Abramów
z dnia 26 czerwca 2024 r.

obręb: Glinnik

Skala 1:1000

0 10 20 30 40 50 m

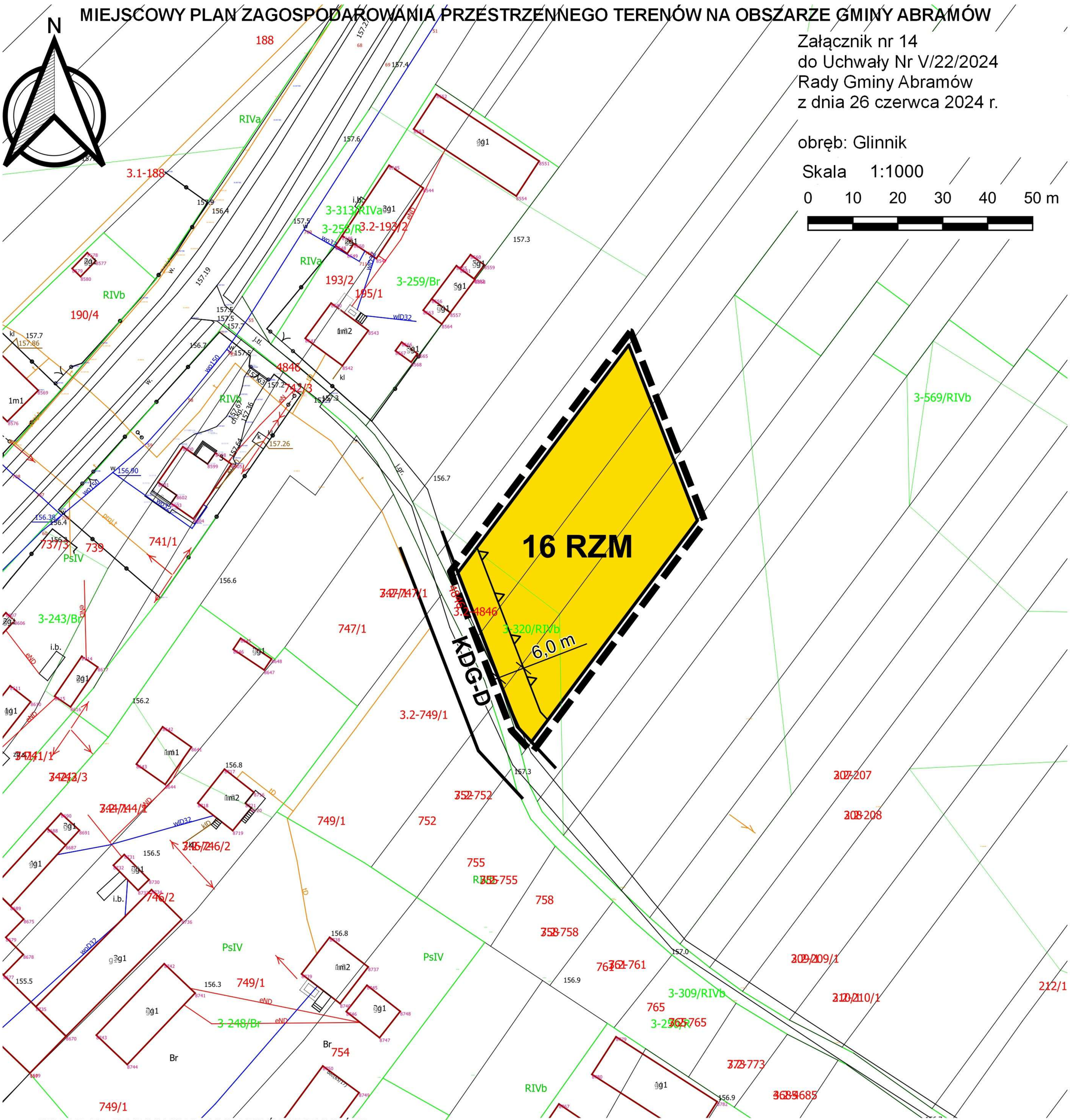

WYRYS ZE STUDIUM UWARUNKOWAŃ I KIERUNKÓW ZAGOSPODAROWANIA PRZESTRZENNEGO GMINY ABRAMÓW
zatwierdzonego uchwałą Nr IX/32/2003 Rady Gminy Abramów
z dnia 10 lipca 2003 r. z późn. zm wraz z objaśnieniem oznaczeń
Skala 1:25 000

granica obszaru objętego planem miejscowym

ekologiczny system obszarów chronionych rangi lokalnej

RZM tereny zabudowy związanej z rolnictwem (zabudowa zagrodowa)

KG drogi gminne

LEGENDA:

obowiązujące ustalenia planu:

granica obszaru objętego planem miejscowym

linie rozgraniczające tereny o różnym przeznaczeniu

nieprzekraczalne linie zabudowy

RZM tereny zabudowy zagrodowej

oznaczenia informacyjne:

KDG-D drogi gminne dojazdowe

6,0 m wymiarowanie

Rysunek sporządzono na mapie zasadniczej z państwowego zasobu geodezyjnego i kartograficznego wydanej przez Powiatowy Ośrodek Dokumentacji Geodezyjnej i Kartograficznej Starostwa Powiatowego w Lubartowie. Mapa w Państwowym Układzie Współrzędnych Geodezyjnych 2000 strefa 8.

MIEJSCOWY PLAN ZAGOSPODAROWANIA PRZESTRZENNEGO TERENÓW NA OBSZARZE GMINY ABRAMÓW

Załącznik nr 15
do Uchwały Nr V/22/2024
Rady Gminy Abramów
z dnia 26 czerwca 2024 r.

obręb: Glinnik

Skala 1:1000

0 10 20 30 40 50 m

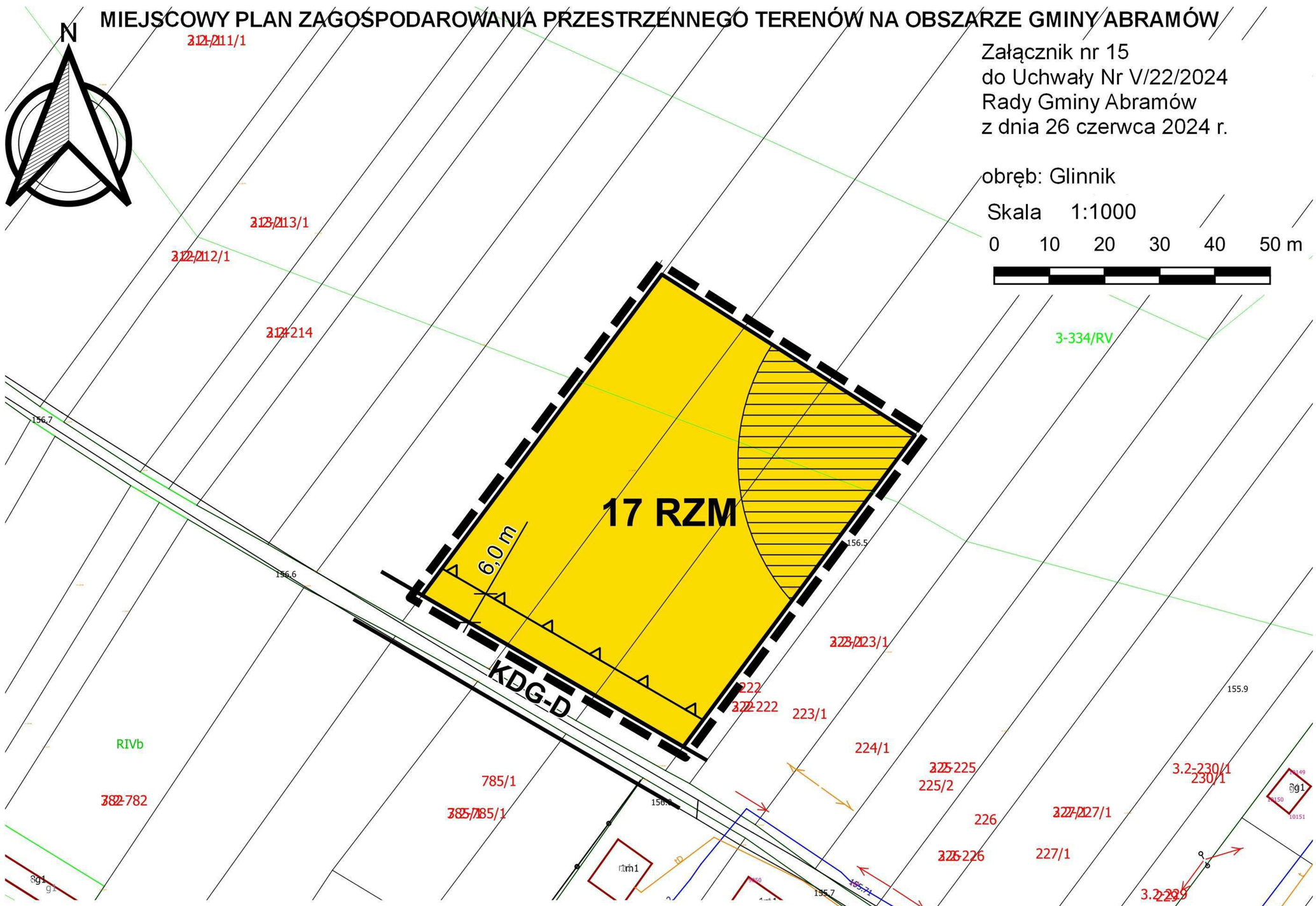

LEGENDA:

obowiązujące ustalenia planu:

- granica obszaru objętego planem miejscowym
- linie rozgraniczające tereny o różnym przeznaczeniu
- nieprzekraczalne linie zabudowy
- RZM — tereny zabudowy zagrodowej
- stanowiska archeologiczne figurujące w gminnej ewidencji zabytków

oznaczenia informacyjne:

- KDG-D — drogi gminne dojazdowe
- 6,0 m — wymiarowanie

WYRYS ZE STUDIUM UWARUNKOWAŃ I KIERUNKÓW ZAGOSPODAROWANIA PRZESTRZENNEGO GMINY ABRAMÓW
zatwierdzonego uchwałą Nr IX/32/2003 Rady Gminy Abramów
z dnia 10 lipca 2003 r. z późn. zm wraz z objaśnieniem oznaczeń
Skala 1:25 000

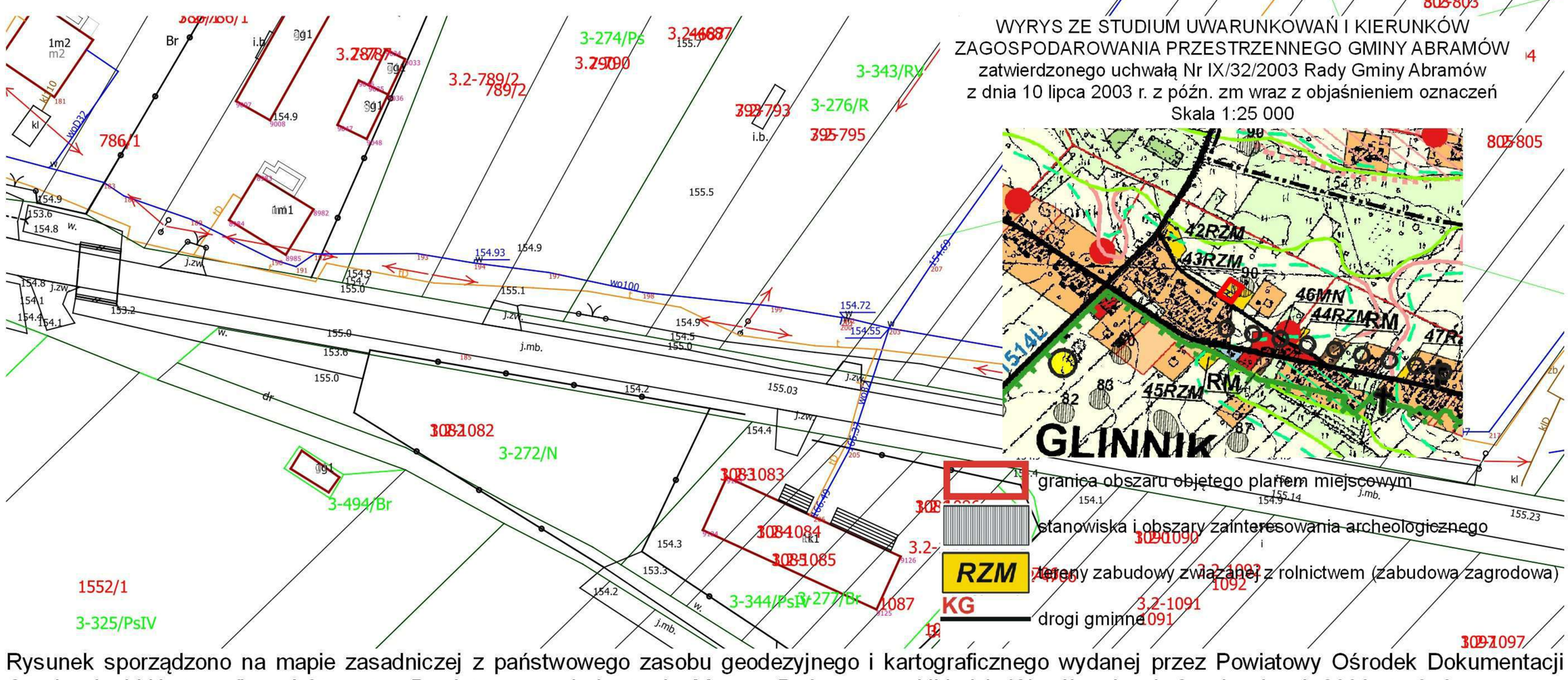

granica obszaru objętego planem miejscowym

stanowiska i obszary zainteresowania archeologicznego

RZM — tereny zabudowy związanej z rolnictwem (zabudowa zagrodowa)

KG — drogi gminne

Rysunek sporządzono na mapie zasadniczej z państwowego zasobu geodezyjnego i kartograficznego wydanej przez Powiatowy Ośrodek Dokumentacji Geodezyjnej i Kartograficznej Starostwa Powiatowego w Lubartowie. Mapa w Państwowym Układzie Współrzędnych Geodezyjnych 2000 strefa 8.

MIEJSCOWY PLAN ZAGOSPODAROWANIA PRZESTRZENNEGO TERENÓW NA OBSZARZE GMINY ABRAMÓW

Załącznik nr 16
do Uchwały Nr V/22/2024
Rady Gminy Abramów
z dnia 26 czerwca 2024 r.

obręb: Glinnik

Skala 1:1000

0 10 20 30 40 50 m

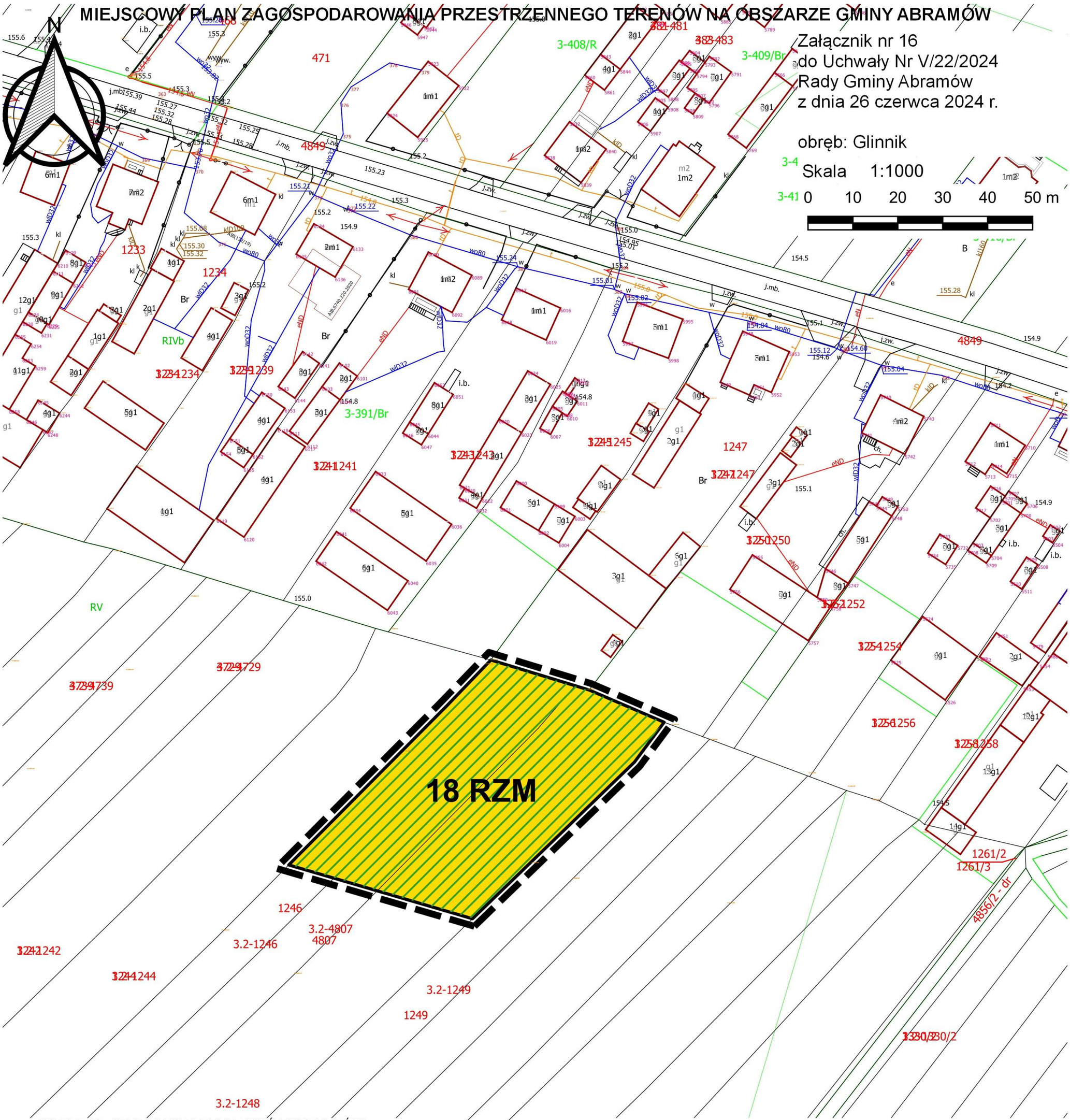

WYRYS ZE STUDIUM UWARUNKOWAŃ I KIERUNKÓW ZAGOSPODAROWANIA PRZESTRZENNEGO GMINY ABRAMÓW
zatwierdzonego uchwałą Nr IX/32/2003 Rady Gminy Abramów
z dnia 10 lipca 2003 r. z późn. zm wraz z objaśnieniem oznaczeń
Skala 1:25 000

granica obszaru objętego planem miejscowym

granice obszaru chronionego krajobrazu

obszary zabudowy zagrodowej

LEGENDA:

obowiązujące ustalenia planu:

granica obszaru objętego planem miejscowym

linie rozgraniczające tereny o różnym przeznaczeniu

RZM — tereny zabudowy zagrodowej

Obszar Chronionego Krajobrazu

Rysunek sporządzono na mapie zasadniczej z państwowego zasobu geodezyjnego i kartograficznego wydanej przez Powiatowy Ośrodek Dokumentacji Geodezyjnej i Kartograficznej Starostwa Powiatowego w Lubartowie. Mapa w Państwowym Układzie Współrzędnych Geodezyjnych 2000 strefa 8.

MIEJSCOWY PLAN ZAGOSPODAROWANIA PRZESTRZENNEGO TERENÓW NA OBSZARZE GMINY ABRAMÓW

Załącznik nr 17
do Uchwały Nr V/22/2024
Rady Gminy Abramów
z dnia 26 czerwca 2024 r.

obręb: Glinnik

Skala 1:1000

0 10 20 30 40 50 m

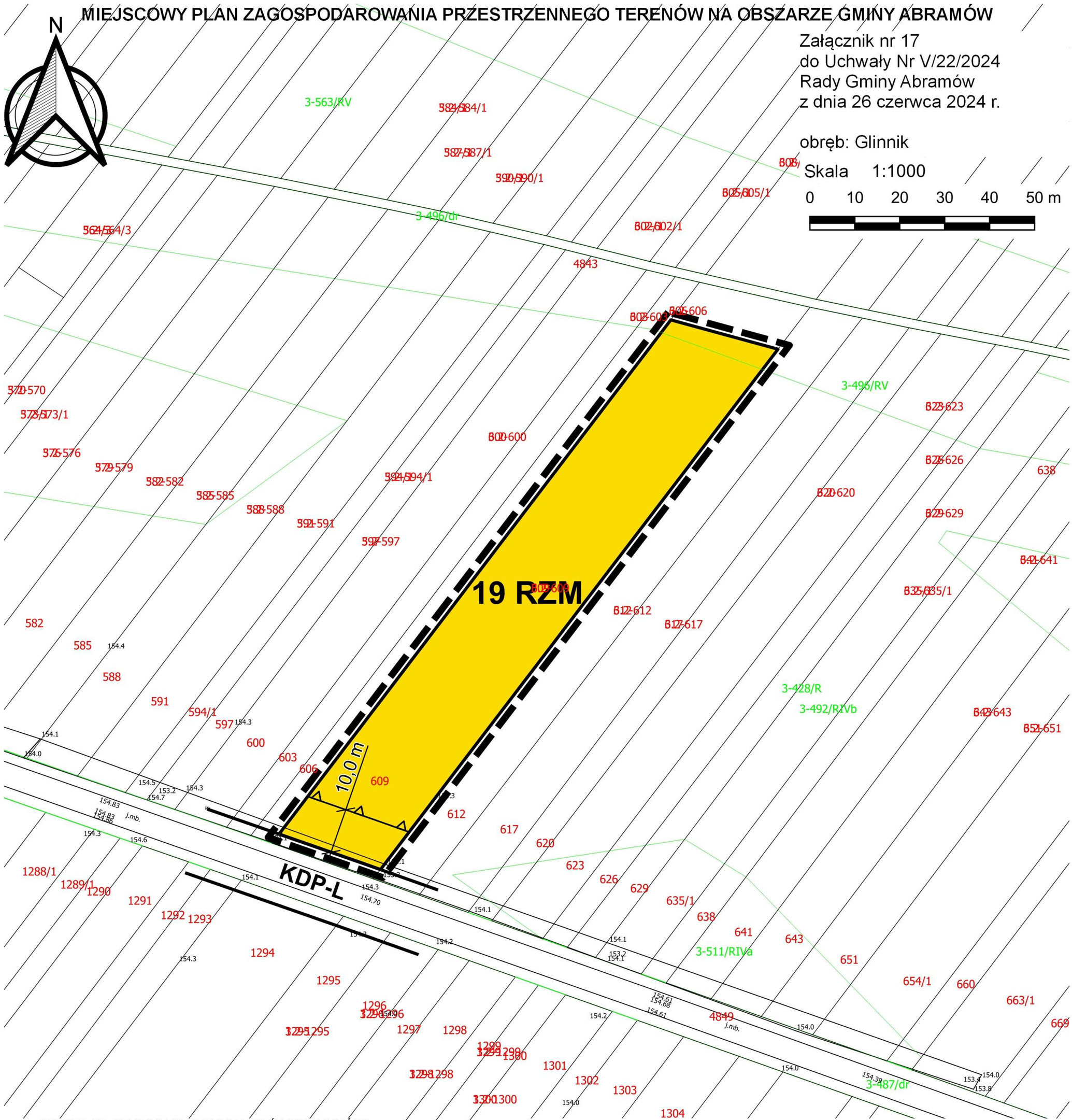

WYRYS ZE STUDIUM UWARUNKOWAŃ I KIERUNKÓW ZAGOSPODAROWANIA PRZESTRZENNEGO GMINY ABRAMÓW
zatwierdzonego uchwałą Nr IX/32/2003 Rady Gminy Abramów
z dnia 10 lipca 2003 r. z późn. zm wraz z objaśnieniem oznaczeń
Skala 1:25 000

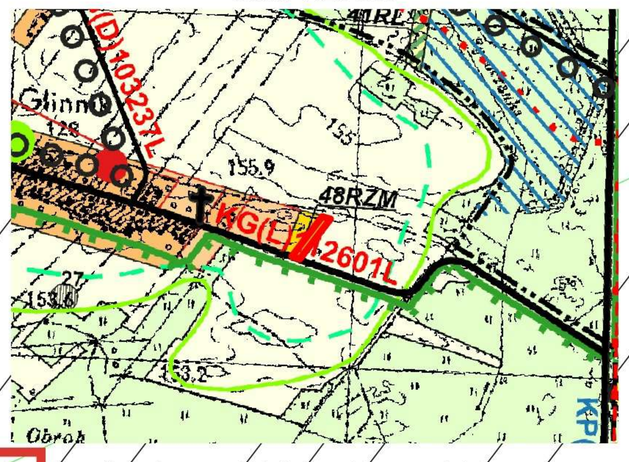

granica obszaru objętego planem miejscowym

RZM tereny zabudowy związanej z rolnictwem (zabudowa zagrodowa)

KP drogi powiatowe

LEGENDA:

obowiązujące ustalenia planu:

granica obszaru objętego planem miejscowym

linie rozgraniczające tereny o różnym przeznaczeniu

nieprzekraczalne linie zabudowy

RZM tereny zabudowy zagrodowej

oznaczenia informacyjne:

KDP-L drogi powiatowe lokalne

6,0 m wymiarowanie

Rysunek sporządzono na mapie zasadniczej z państwowego zasobu geodezyjnego i kartograficznego wydanej przez Powiatowy Ośrodek Dokumentacji Geodezyjnej i Kartograficznej Starostwa Powiatowego w Lubartowie. Mapa w Państwowym Układzie Współrzędnych Geodezyjnych 2000 strefa 8.

MIEJSCOWY PLAN ZAGOSPODAROWANIA PRZESTRZENNEGO TERENÓW NA OBSZARZE GMINY ABRAMÓW

Załącznik nr 18
do Uchwały Nr V/22/2024
Rady Gminy Abramów
z dnia 26 czerwca 2024 r.

obręb: Wielkie

Skala 1:1000

0 10 20 30 40 50 m

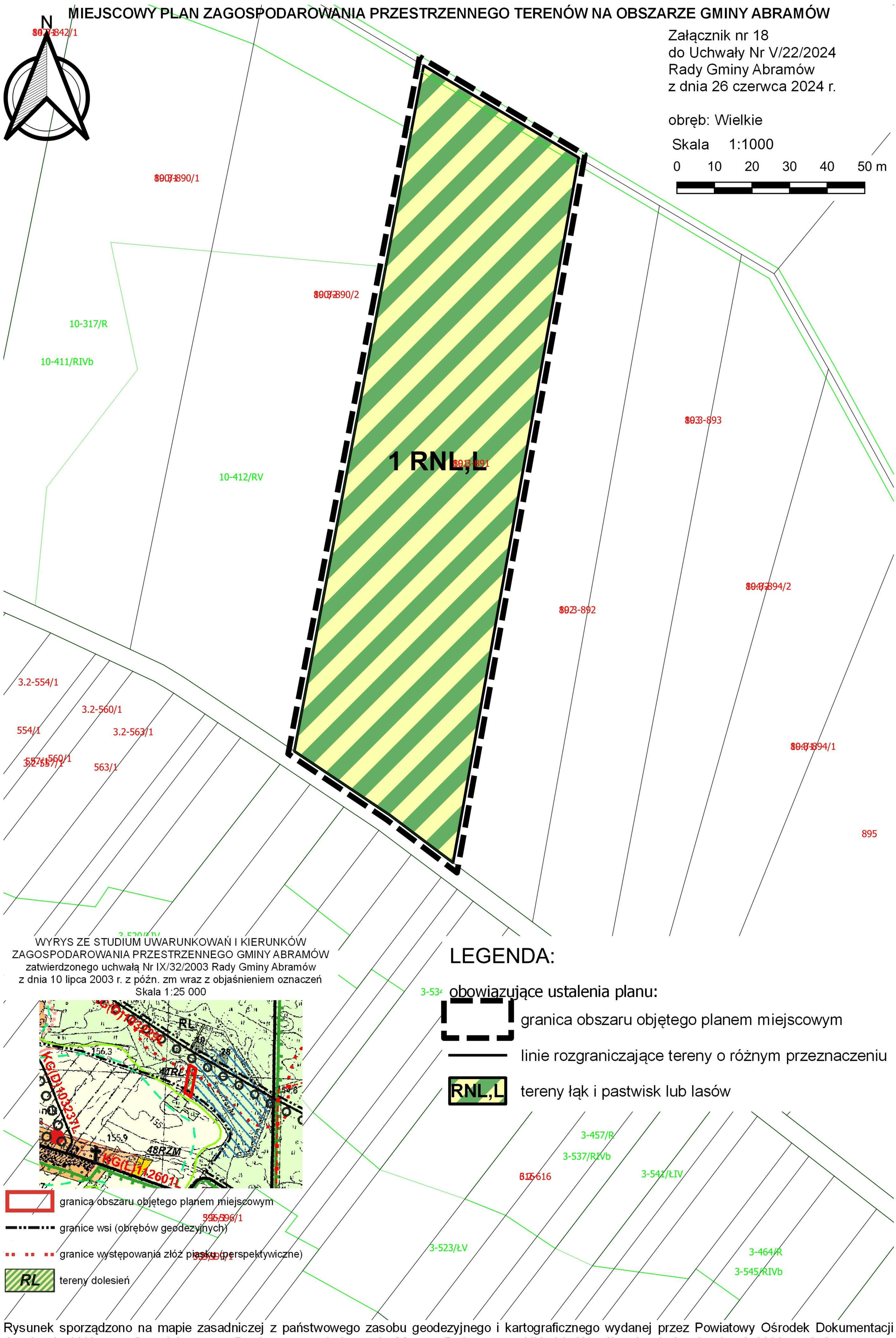

WYRYS ZE STUDIUM UWARUNKOWAŃ I KIERUNKÓW ZAGOSPODAROWANIA PRZESTRZENNEGO GMINY ABRAMÓW
zatwierdzonego uchwałą Nr IX/32/2003 Rady Gminy Abramów
z dnia 10 lipca 2003 r. z późn. zm wraz z objaśnieniem oznaczeń
Skala 1:25 000

granica obszaru objętego planem miejscowym

granice wsi (obrębów geodezyjnych)

granice występowania złóż piasku (perspektywiczne)

RL tereny dolesień

LEGENDA:

obowiązujące ustalenia planu:

granica obszaru objętego planem miejscowym

linie rozgraniczające tereny o różnym przeznaczeniu

RNL,L tereny łąk i pastwisk lub lasów

Rysunek sporządzono na mapie zasadniczej z państwowego zasobu geodezyjnego i kartograficznego wydanej przez Powiatowy Ośrodek Dokumentacji Geodezyjnej i Kartograficznej Starostwa Powiatowego w Lubartowie. Mapa w Państwowym Układzie Współrzędnych Geodezyjnych 2000 strefa 8.

MIEJSCOWY PLAN ZAGOSPODAROWANIA PRZESTRZENNEGO TERENÓW NA OBSZARZE GMINY ABRAMÓW

Załącznik nr 19
do Uchwały Nr V/22/2024
Rady Gminy Abramów
z dnia 26 czerwca 2024 r.

obręb: Wielkie

Skala 1:1000

0 10 20 30 40 50 m

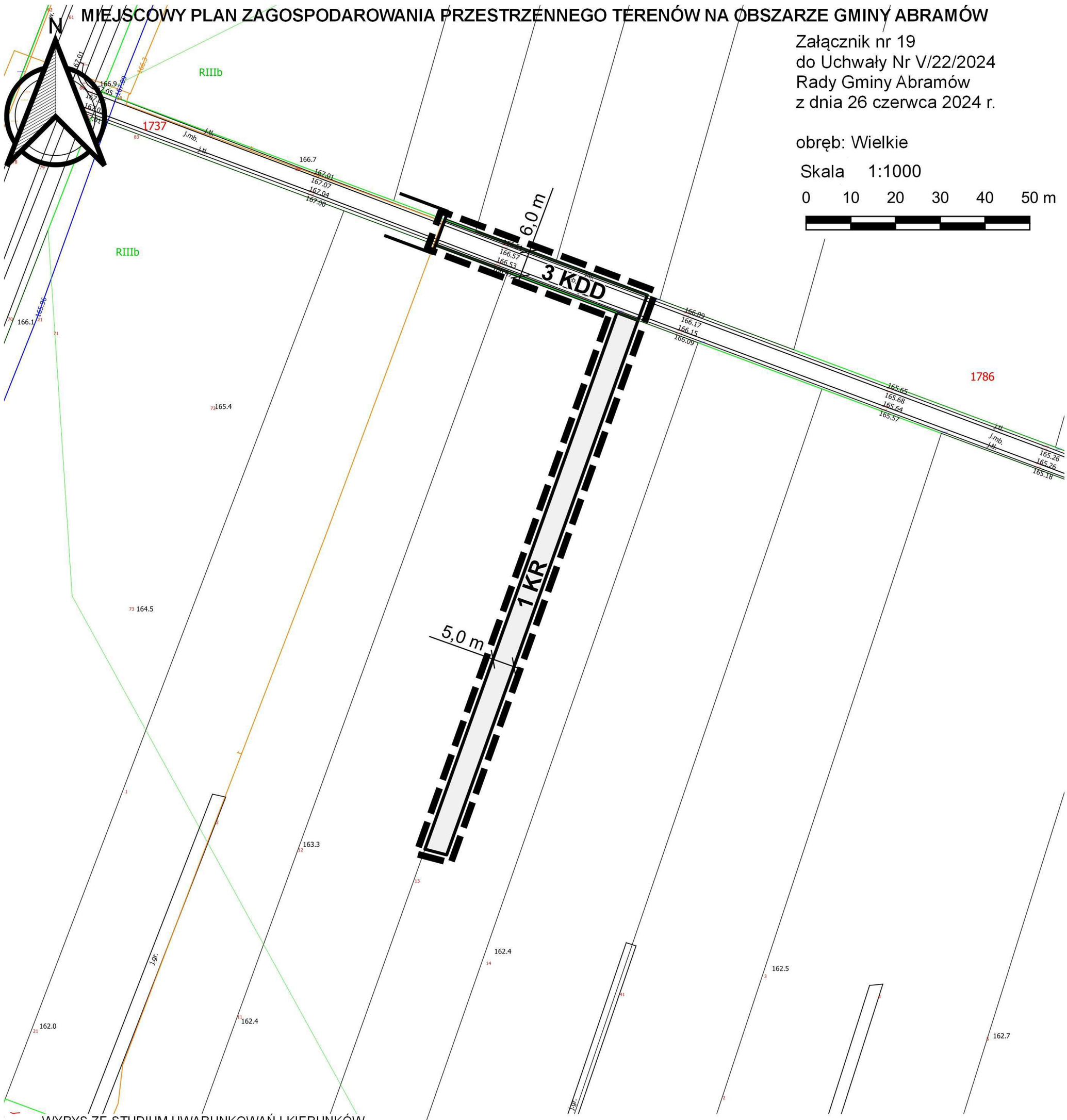

WYRYS ZE STUDIUM UWARUNKOWAŃ I KIERUNKÓW ZAGOSPODAROWANIA PRZESTRZENNEGO GMINY ABRAMÓW
zatwierdzonego uchwałą Nr IX/32/2003 Rady Gminy Abramów
z dnia 10 lipca 2003 r. z późn. zm wraz z objaśnieniem oznaczeń
Skala 1:25 000

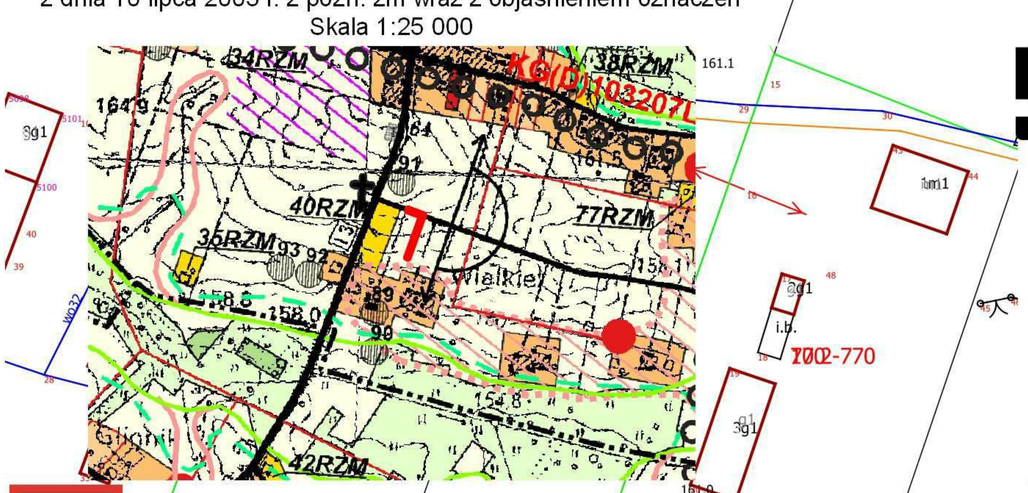

granica obszaru objętego planem miejscowym

obszary rolniczej przestrzeni produkcyjnej o ograniczonych prawach zabudowy

KG drogi gminne

LEGENDA:

obowiązujące ustalenia planu:

- granica obszaru objętego planem miejscowym
- linie rozgraniczające tereny o różnym przeznaczeniu
- KDD tereny dróg dojazdowych
- KR tereny komunikacji drogowej wewnętrznej

oznaczenia informacyjne:

- 6,0 m wymiarowanie

Rysunek sporządzono na mapie zasadniczej z państwowego zasobu geodezyjnego i kartograficznego wydanej przez Powiatowy Ośrodek Dokumentacji Geodezyjnej i Kartograficznej Starostwa Powiatowego w Lubartowie. Mapa w Państwowym Układzie Współrzędnych Geodezyjnych 2000 strefa 8.

MIEJSCOWY PLAN ZAGOSPODAROWANIA PRZESTRZENNEGO TERENÓW NA OBSZARZE GMINY ABRAMÓW

Załącznik nr 20
do Uchwały Nr V/22/2024
Rady Gminy Abramów
z dnia 26 czerwca 2024 r.

obręb: Wielkie

Skala 1:1000

0 10 20 30 40 50 m

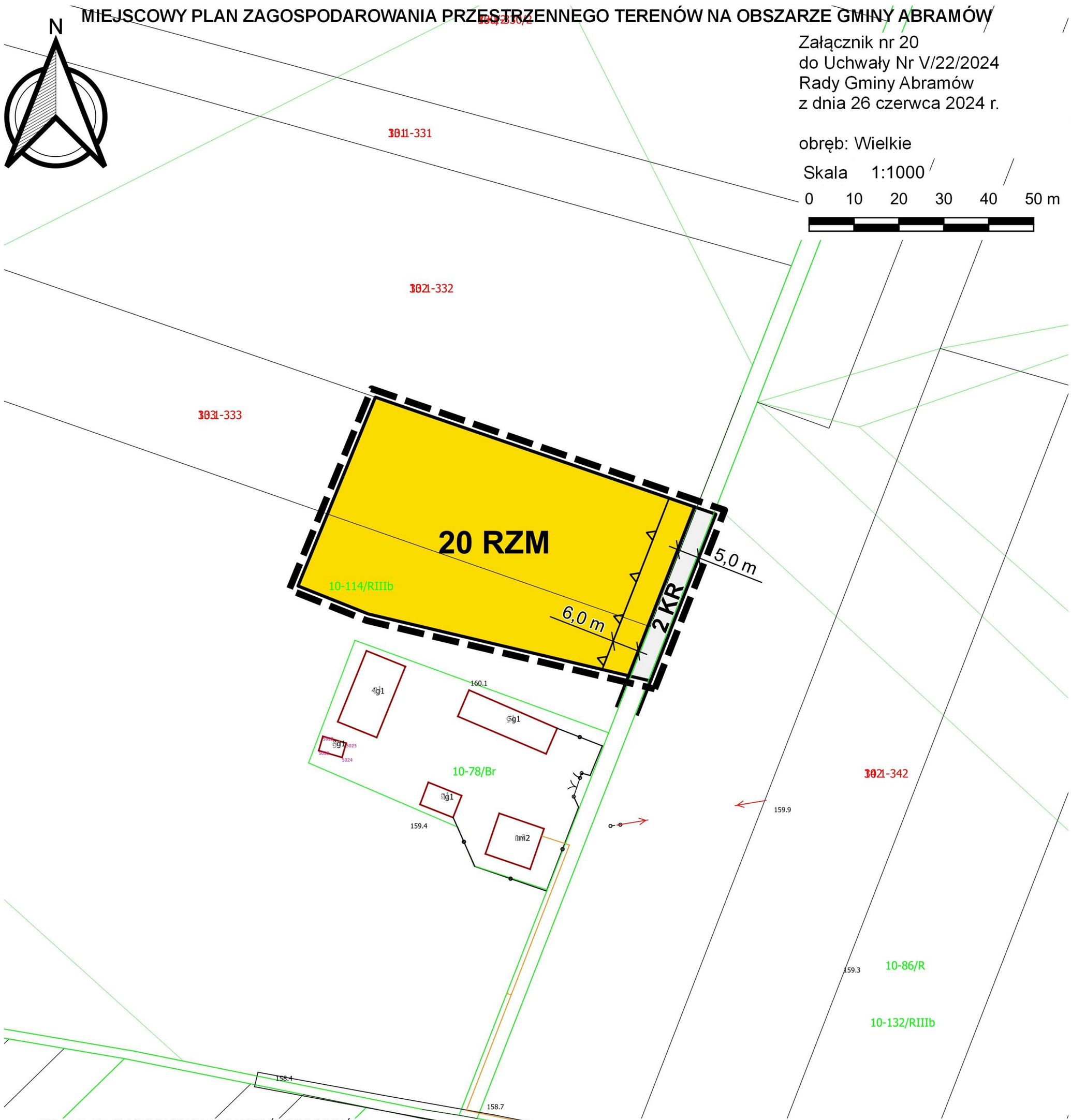

WYRYS ZE STUDIUM UWARUNKOWAŃ I KIERUNKÓW ZAGOSPODAROWANIA PRZESTRZENNEGO GMINY ABRAMÓW
zatwierdzonego uchwałą Nr IX/32/2003 Rady Gminy Abramów
z dnia 10 lipca 2003 r. z późn. zm wraz z objaśnieniem oznaczeń
Skala 1:25 000

granica obszaru objętego planem miejscowym

RZM tereny zabudowy związanej z rolnictwem (zabudowa zagrodowa)

LEGENDA:

obowiązujące ustalenia planu:

- granica obszaru objętego planem miejscowym
- linie rozgraniczające tereny o różnym przeznaczeniu
- nieprzekraczalne linie zabudowy
- RZM tereny zabudowy zagrodowej
- KR tereny komunikacji drogowej wewnętrznej

oznaczenia informacyjne:

- 6,0 m wymiarowanie

Rysunek sporządzono na mapie zasadniczej z państwowego zasobu geodezyjnego i kartograficznego wydanej przez Powiatowy Ośrodek Dokumentacji Geodezyjnej i Kartograficznej Starostwa Powiatowego w Lubartowie. Mapa w Państwowym Układzie Współrzędnych Geodezyjnych 2000 strefa 8.

MIEJSCOWY PLAN ZAGOSPODAROWANIA PRZESTRZENNEGO TERENÓW NA OBSZARZE GMINY ABRAMÓW

Załącznik nr 21
do Uchwały Nr V/22/2024
Rady Gminy Abramów
z dnia 26 czerwca 2024 r.

obręb: Wielkie

Skala 1:1000

0 10 20 30 40 50 m

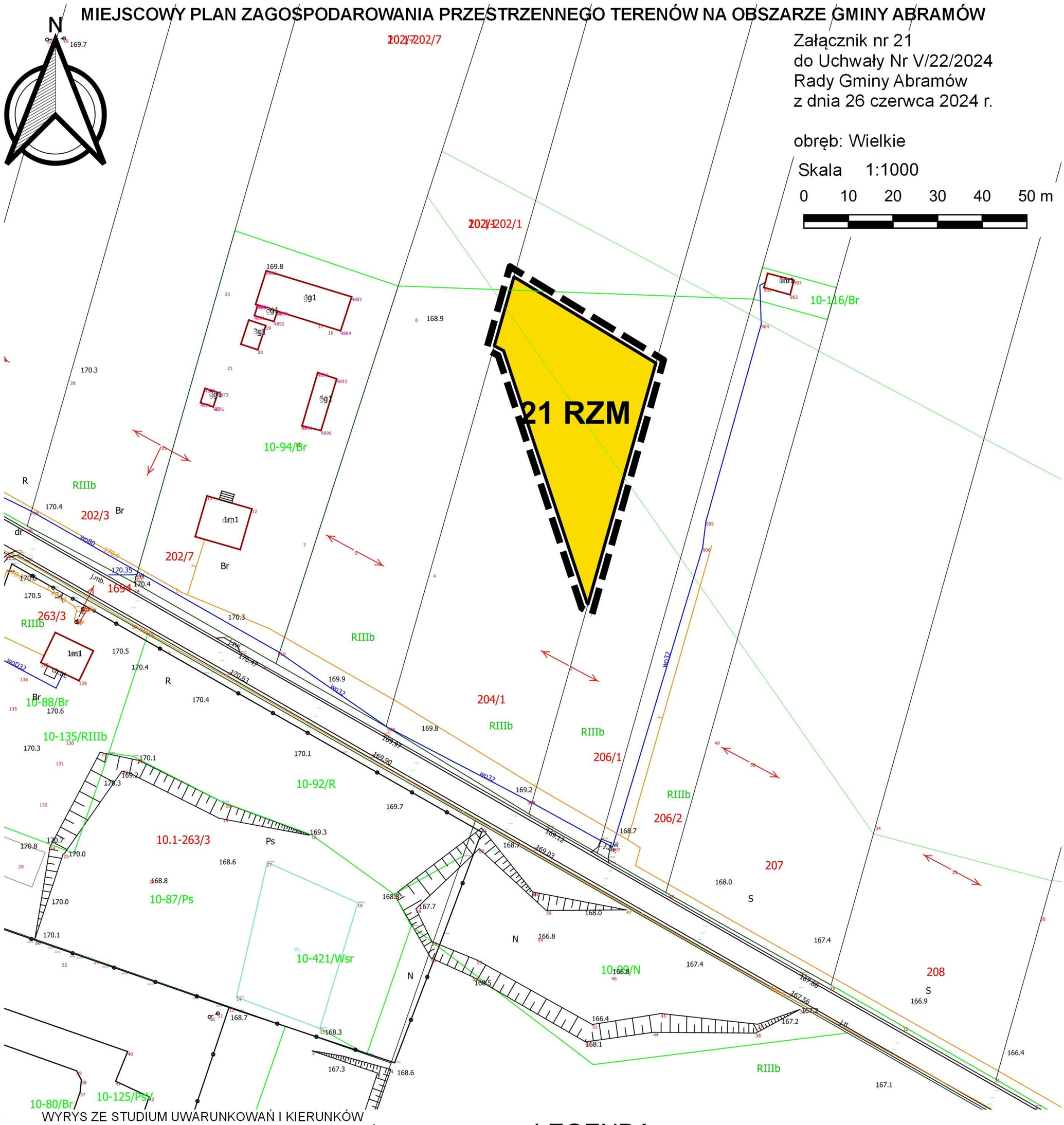

WYRYS ZE STUDIUM UWARUNKOWAŃ I KIERUNKÓW ZAGOSPODAROWANIA PRZESTRZENNEGO GMINY ABRAMÓW
zatwierdzonego uchwałą Nr IX/32/2003 Rady Gminy Abramów
z dnia 10 lipca 2003 r. z późn. zm wraz z objaśnieniem oznaczeń
Skala 1:25 000

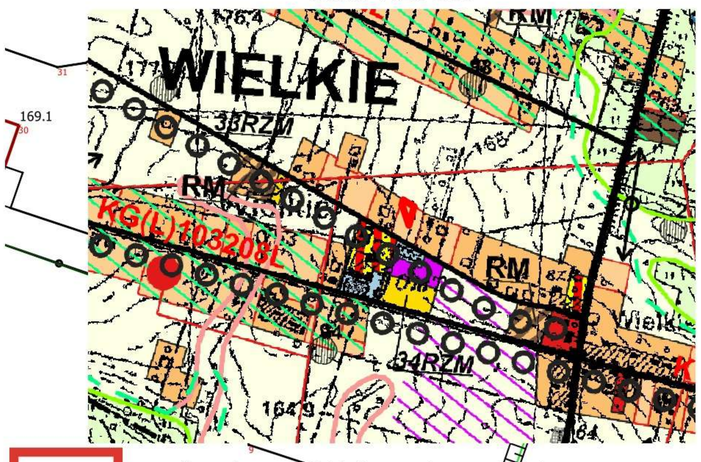

granica obszaru objętego planem miejscowym

obszary zabudowy zagrodowej skupionej

LEGENDA:

obowiązujące ustalenia planu:

- granica obszaru objętego planem miejscowym
- linie rozgraniczające tereny o różnym przeznaczeniu
- RZM — tereny zabudowy zagrodowej

Rysunek sporządzono na mapie zasadniczej z państwowego zasobu geodezyjnego i kartograficznego wydanej przez Powiatowy Ośrodek Dokumentacji Geodezyjnej i Kartograficznej Starostwa Powiatowego w Lubartowie. Mapa w Państwowym Układzie Współrzędnych Geodezyjnych 2000 strefa 8.

MIEJSCOWY PLAN ZAGOSPODAROWANIA PRZESTRZENNEGO TERENÓW NA OBSZARZE GMINY ABRAMÓW

Załącznik nr 22
do Uchwały Nr V/22/2024
Rady Gminy Abramów
z dnia 26 czerwca 2024 r.

obręb: Wielkie

Skala 1:1000

0 10 20 30 40 50 m

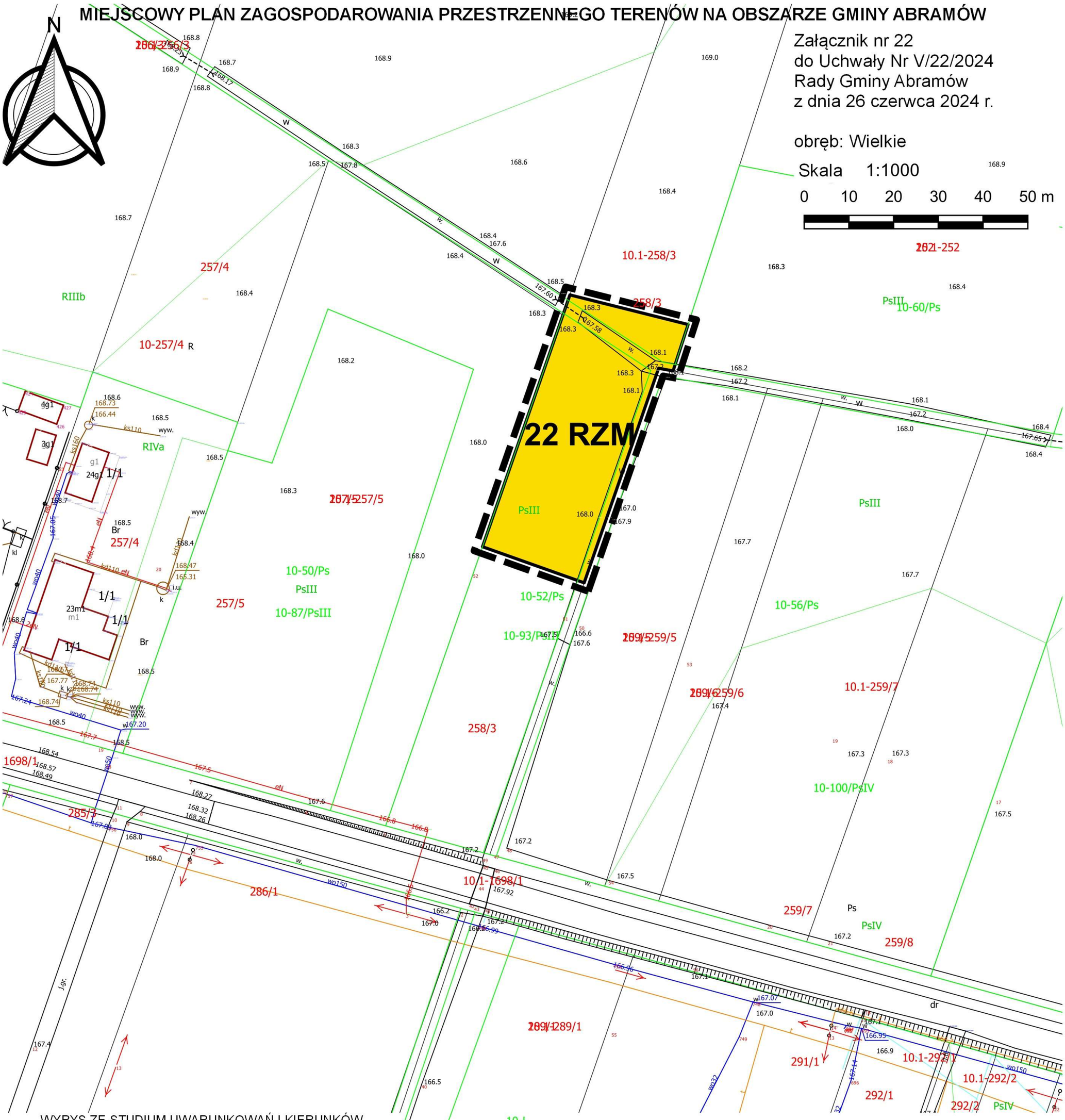

WYRYS ZE STUDIUM UWARUNKOWAŃ I KIERUNKÓW ZAGOSPODAROWANIA PRZESTRZENNEGO GMINY ABRAMÓW
zatwierdzonego uchwałą Nr IX/32/2003 Rady Gminy Abramów
z dnia 10 lipca 2003 r. z późn. zm wraz z objaśnieniem oznaczeń
Skala 1:25 000

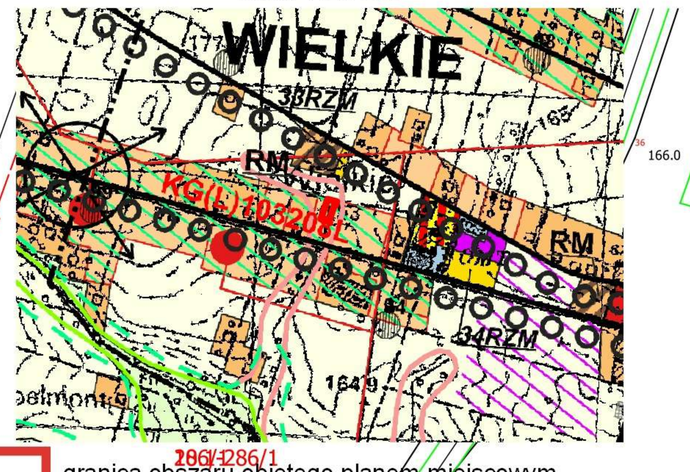

- granica obszaru objętego planem miejscowym
- obszary zabudowy zagrodowej skupionej
- obszary zabudowy zagrodowej ekstensywnej

LEGENDA:

obowiązujące ustalenia planu:

- granica obszaru objętego planem miejscowym
- linie rozgraniczające tereny o różnym przeznaczeniu
- RZM — tereny zabudowy zagrodowej

Rysunek sporządzono na mapie zasadniczej z państwowego zasobu geodezyjnego i kartograficznego wydanej przez Powiatowy Ośrodek Dokumentacji Geodezyjnej i Kartograficznej Starostwa Powiatowego w Lubartowie. Mapa w Państwowym Układzie Współrzędnych Geodezyjnych 2000 strefa 8.

MIEJSCOWY PLAN ZAGOSPODAROWANIA PRZESTRZENNEGO TERENÓW NA OBSZARZE GMINY ABRAMÓW

Załącznik nr 23
do Uchwały Nr V/22/2024
Rady Gminy Abramów
z dnia 26 czerwca 2024 r.

obręb: Wielkie

Skala 1:1000

0 10 20 30 40 50 m

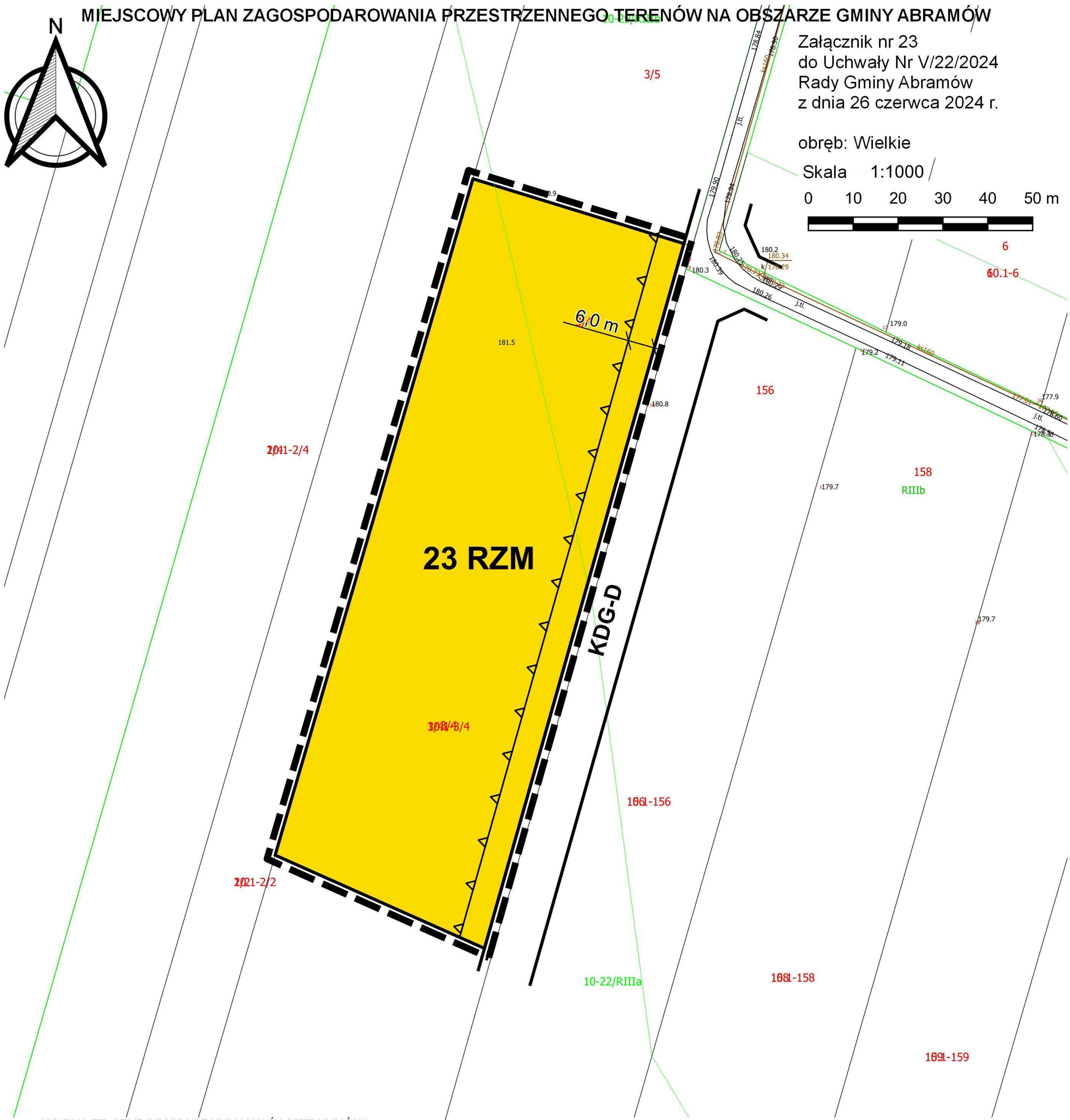

WYRYS ZE STUDIUM UWARUNKOWAŃ I KIERUNKÓW ZAGOSPODAROWANIA PRZESTRZENNEGO GMINY ABRAMÓW
zatwierdzonego uchwałą Nr IX/32/2003 Rady Gminy Abramów
z dnia 10 lipca 2003 r. z późn. zm wraz z objaśnieniem oznaczeń
Skala 1:25 000

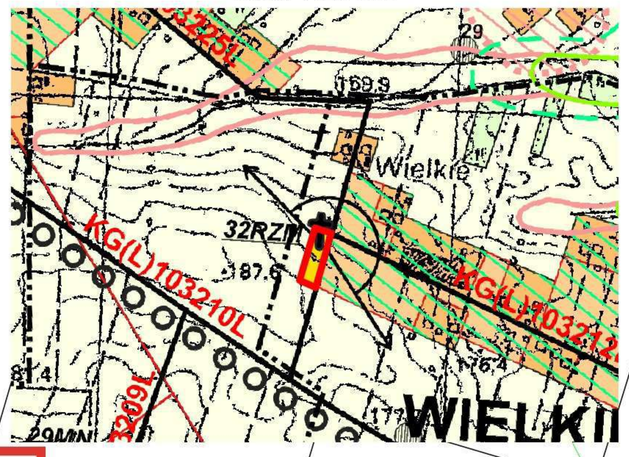

granica obszaru objętego planem miejscowym

punkty i ciągi widokowe

RZM tereny zabudowy związanej z rolnictwem (zabudowa zagrodowa)

KG drogi gminne

LEGENDA:

obowiązujące ustalenia planu:

granica obszaru objętego planem miejscowym

linie rozgraniczające tereny o różnym przeznaczeniu

nieprzekraczalne linie zabudowy

RZM tereny zabudowy zagrodowej

oznaczenia informacyjne:

KDG-D drogi gminne dojazdowe

6,0 m wymiarowanie

Rysunek sporządzono na mapie zasadniczej z państwowego zasobu geodezyjnego i kartograficznego wydanej przez Powiatowy Ośrodek Dokumentacji Geodezyjnej i Kartograficznej Starostwa Powiatowego w Lubartowie. Mapa w Państwowym Układzie Współrzędnych Geodezyjnych 2000 strefa 8.

MIEJSCOWY PLAN ZAGOSPODAROWANIA PRZESTRZENNEGO TERENÓW NA OBSZARZE GMINY ABRAMÓW

Załącznik nr 24
do Uchwały Nr V/22/2024
Rady Gminy Abramów
z dnia 26 czerwca 2024 r.

obręb: Abramów

Skala 1:1000

0 10 20 30 40 50 m

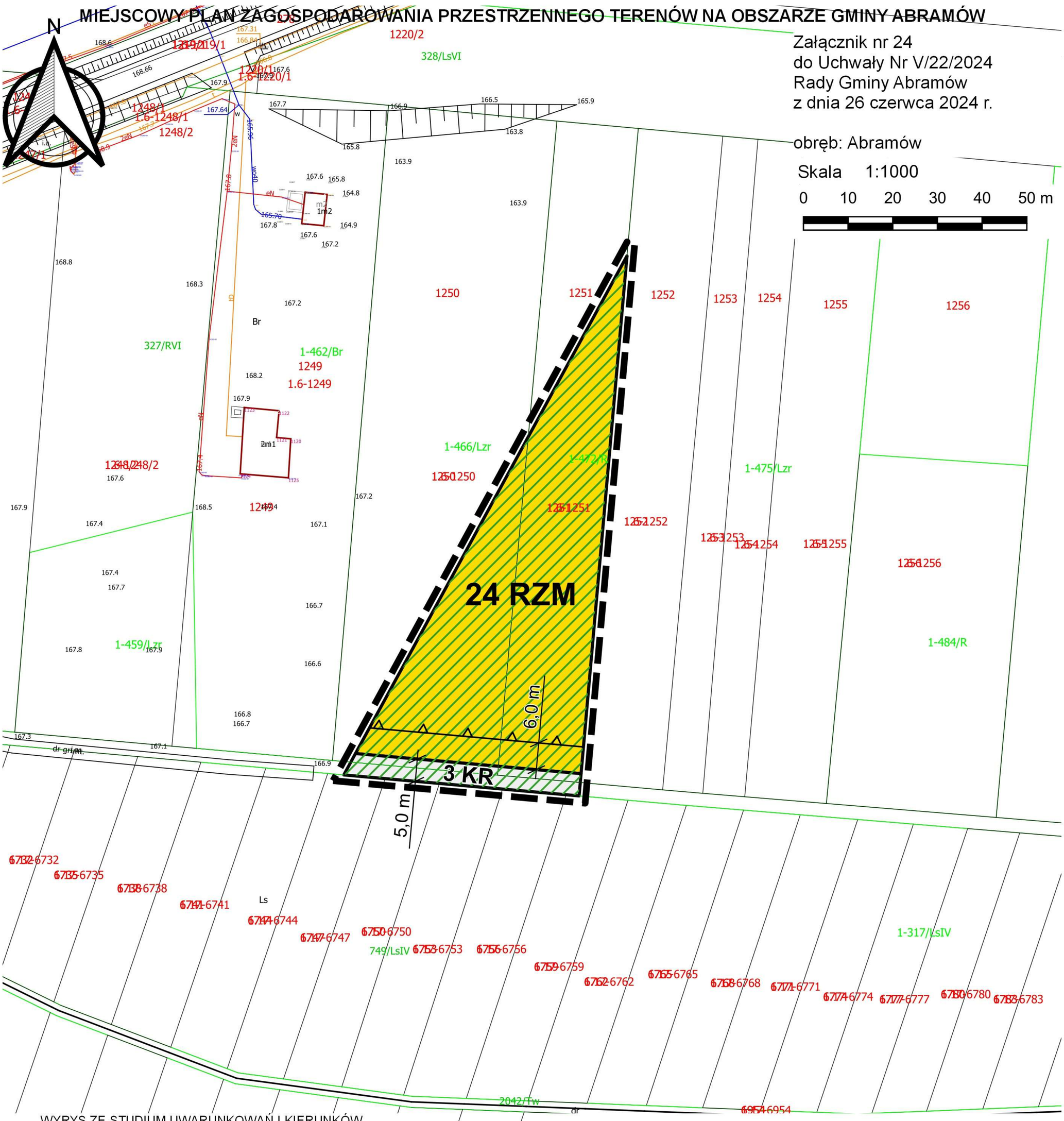

WYRYS ZE STUDIUM UWARUNKOWAŃ I KIERUNKÓW ZAGOSPODAROWANIA PRZESTRZENNEGO GMINY ABRAMÓW
zatwierdzonego uchwałą Nr IX/32/2003 Rady Gminy Abramów
z dnia 10 lipca 2003 r. z późn. zm wraz z objaśnieniem oznaczeń
Skala 1:25 000

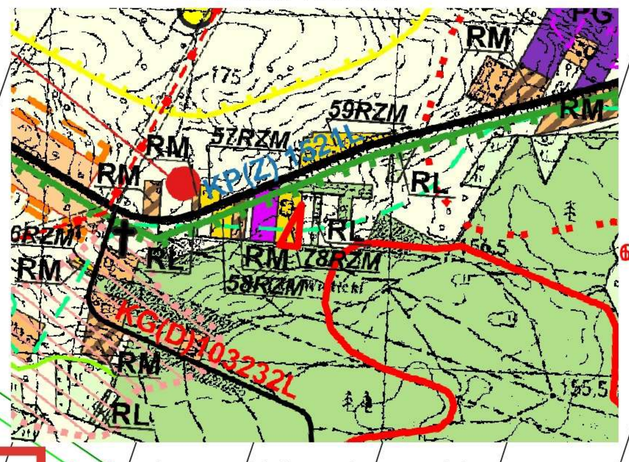

- granica obszaru objętego planem miejscowym
- granice obszaru chronionego krajobrazu
- ekologiczny system obszarów chronionych rangi lokalnej
- RZM – tereny zabudowy związanej z rolnictwem (zabudowa zagrodowa)

LEGENDA:

obowiązujące ustalenia planu:

- granica obszaru objętego planem miejscowym
- linie rozgraniczające tereny o różnym przeznaczeniu
- nieprzekraczalne linie zabudowy
- RZM – tereny zabudowy zagrodowej
- KR – tereny komunikacji drogowej wewnętrznej
- Obszar Chronionego Krajobrazu

oznaczenia informacyjne:

- 6,0 m – wymiarowanie

Rysunek sporządzono na mapie zasadniczej z państwowego zasobu geodezyjnego i kartograficznego wydanej przez Powiatowy Ośrodek Dokumentacji Geodezyjnej i Kartograficznej Starostwa Powiatowego w Lubartowie. Mapa w Państwowym Układzie Współrzędnych Geodezyjnych 2000 strefa 8.

MIEJSCOWY PLAN ZAGOSPODAROWANIA PRZESTRZENNEGO TERENÓW NA OBSZARZE GMINY ABRAMÓW

Załącznik nr 25
do Uchwały Nr V/22/2024
Rady Gminy Abramów
z dnia 26 czerwca 2024 r.

obręb: Marcinów

Skala 1:1000

0 10 20 30 40 50 m

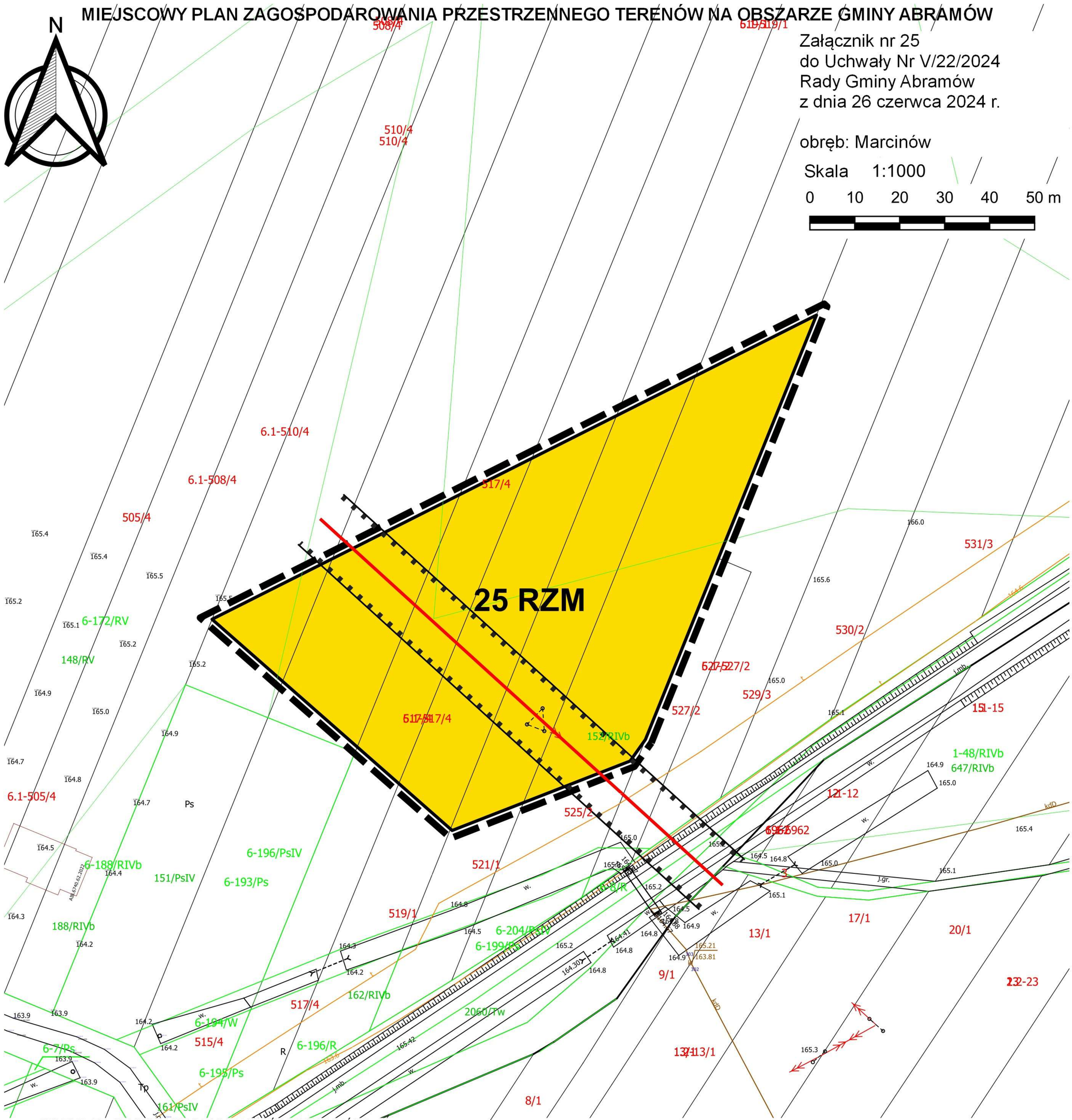

WYRYS ZE STUDIUM UWARUNKOWAŃ I KIERUNKÓW ZAGOSPODAROWANIA PRZESTRZENNEGO GMINY ABRAMÓW
zatwierdzonego uchwałą Nr IX/32/2003 Rady Gminy Abramów
z dnia 10 lipca 2003 r. z późn. zm wraz z objaśnieniem oznaczeń
Skala 1:25 000

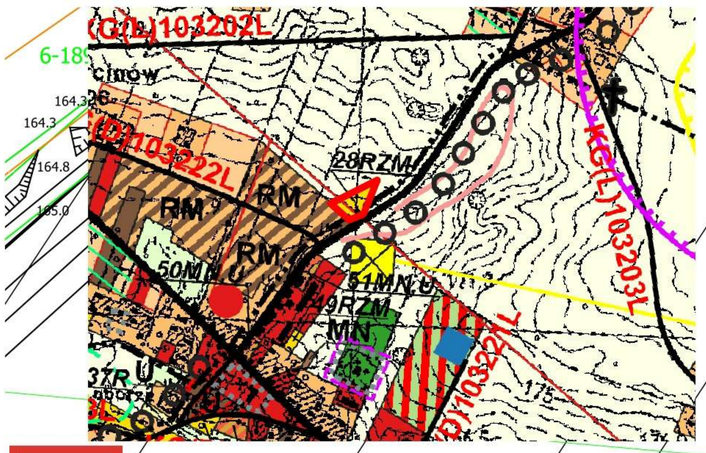

- granica obszaru objętego planem miejscowym
- granice wsi (obrębów geodezyjnych)
- istniejące linie elektroenergetyczne 15 kV
- RZM — tereny zabudowy związanej z rolnictwem (zabudowa zagrodowa)
- KP — drogi powiatowe

LEGENDA:

obowiązujące ustalenia planu:

- granica obszaru objętego planem miejscowym
- linie rozgraniczające tereny o różnym przeznaczeniu
- RZM — tereny zabudowy zagrodowej
- linie elektroenergetyczne średniego napięcia
- granica pasa technologicznego linii średniego napięcia

Rysunek sporządzono na mapie zasadniczej z państwowego zasobu geodezyjnego i kartograficznego wydanej przez Powiatowy Ośrodek Dokumentacji Geodezyjnej i Kartograficznej Starostwa Powiatowego w Lubartowie. Mapa w Państwowym Układzie Współrzędnych Geodezyjnych 2000 strefa 8.

MIEJSCOWY PLAN ZAGOSPODAROWANIA PRZESTRZENNEGO TERENÓW NA OBSZARZE GMINY ABRAMÓW

Załącznik nr 26
do Uchwały Nr V/22/2024
Rady Gminy Abramów
z dnia 26 czerwca 2024 r.

obręb: Marcinów

Skala 1:1000

0 10 20 30 40 50 m

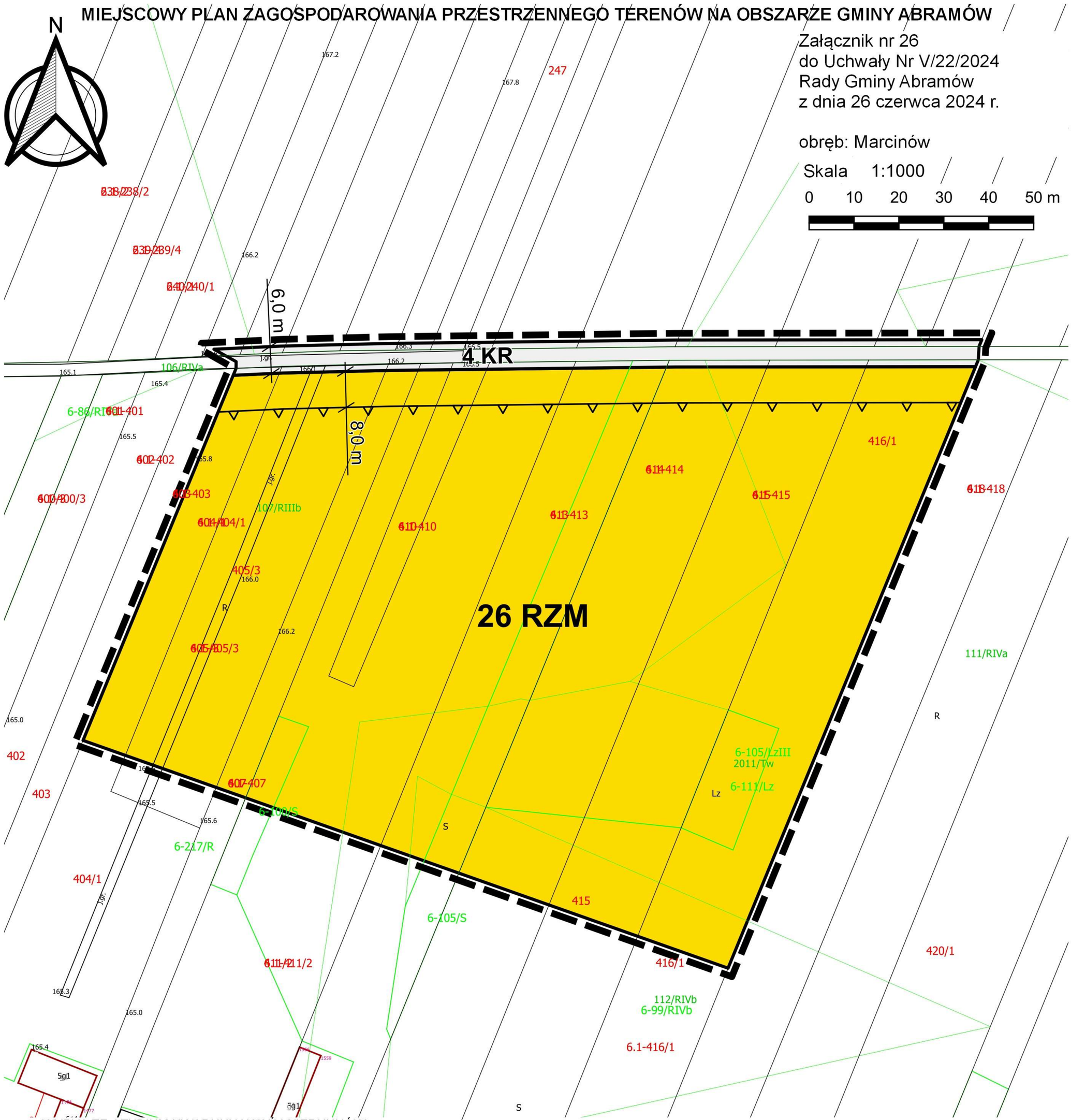

WYRYS ZE STUDIUM UWARUNKOWAŃ I KIERUNKÓW ZAGOSPODAROWANIA PRZESTRZENNEGO GMINY ABRAMÓW
zatwierdzonego uchwałą Nr IX/32/2003 Rady Gminy Abramów
z dnia 10 lipca 2003 r. z późn. zm wraz z objaśnieniem oznaczeń
Skala 1:25 000

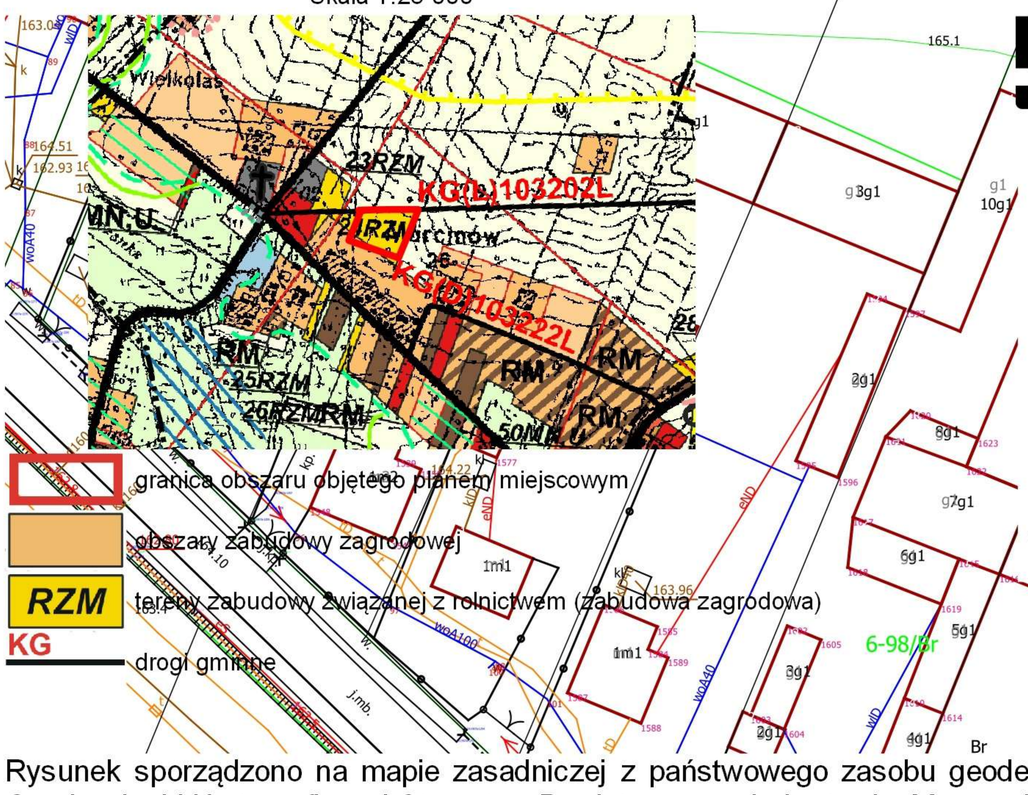

LEGENDA:

obowiązujące ustalenia planu:

- granica obszaru objętego planem miejscowym
- linie rozgraniczające tereny o różnym przeznaczeniu
- nieprzekraczalne linie zabudowy
- RZM — tereny zabudowy zagrodowej
- KR — tereny komunikacji drogowej wewnętrznej

oznaczenia informacyjne:

- 6,0 m — wymiarowanie

Rysunek sporządzono na mapie zasadniczej z państwowego zasobu geodezyjnego i kartograficznego wydanej przez Powiatowy Ośrodek Dokumentacji Geodezyjnej i Kartograficznej Starostwa Powiatowego w Lubartowie. Mapa w Państwowym Układzie Współrzędnych Geodezyjnych 2000 strefa 8.

MIEJSCOWY PLAN ZAGOSPODAROWANIA PRZESTRZENNEGO TERENÓW NA OBSZARZE GMINY ABRAMÓW

Załącznik nr 27
do Uchwały Nr V/22/2024
Rady Gminy Abramów
z dnia 26 czerwca 2024 r.

obręb: Marcinów

Skala 1:1000

0 10 20 30 40 50 m

N

27 RZM

28 RZM

LEGENDA:

obowiązujące ustalenia planu:

- granica obszaru objętego planem miejscowym
- linie rozgraniczające tereny o różnym przeznaczeniu
- RZM — tereny zabudowy zagrodowej

WYRYS ZE STUDIUM UWARUNKOWAŃ I KIERUNKÓW
ZAGOSPODAROWANIA PRZESTRZENNEGO GMINY ABRAMÓW
zatwierdzonego uchwałą Nr IX/32/2003 Rady Gminy Abramów
z dnia 10 lipca 2003 r. z późn. zm wraz z objaśnieniem oznaczeń
Skala 1:25 000

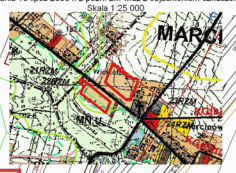

- granica obszaru objętego planem miejscowym
- granice wsi (obręby geodezyjne)
- ekologiczny system obszarów chronionych rangi lokalnej
- granice rzeki dolin rzecznych
- projektowane obszary zabudowy zagrodowej skupionej
- obszary zabudowy zagrodowej
- obszary zabudowy zagrodowej ekstensywnej
- RZM tereny zabudowy związanej z rolnictwem (zabudowa zagrodowa)
- istniejące linie elektroenergetyczne 15 kV

Rysunek sporządzono na mapie zasadniczej z państwowego zasobu geodezyjnego i kartograficznego wydanej przez Powiatowy Ośrodek Dokumentacji Geodezyjnej i Kartograficznej Starostwa Powiatowego w Lubartowie. Mapa w Państwowym Układzie Współrzędnych Geodezyjnych 2000 strefa 8.

MIEJSCOWY PLAN ZAGOSPODAROWANIA PRZESTRZENNEGO TERENÓW NA OBSZARZE GMINY ABRAMÓW

Załącznik nr 28
do Uchwały Nr V/22/2024
Rady Gminy Abramów
z dnia 26 czerwca 2024 r.

obręb: Ciotcza

Skala 1:1000

0 10 20 30 40 50 m

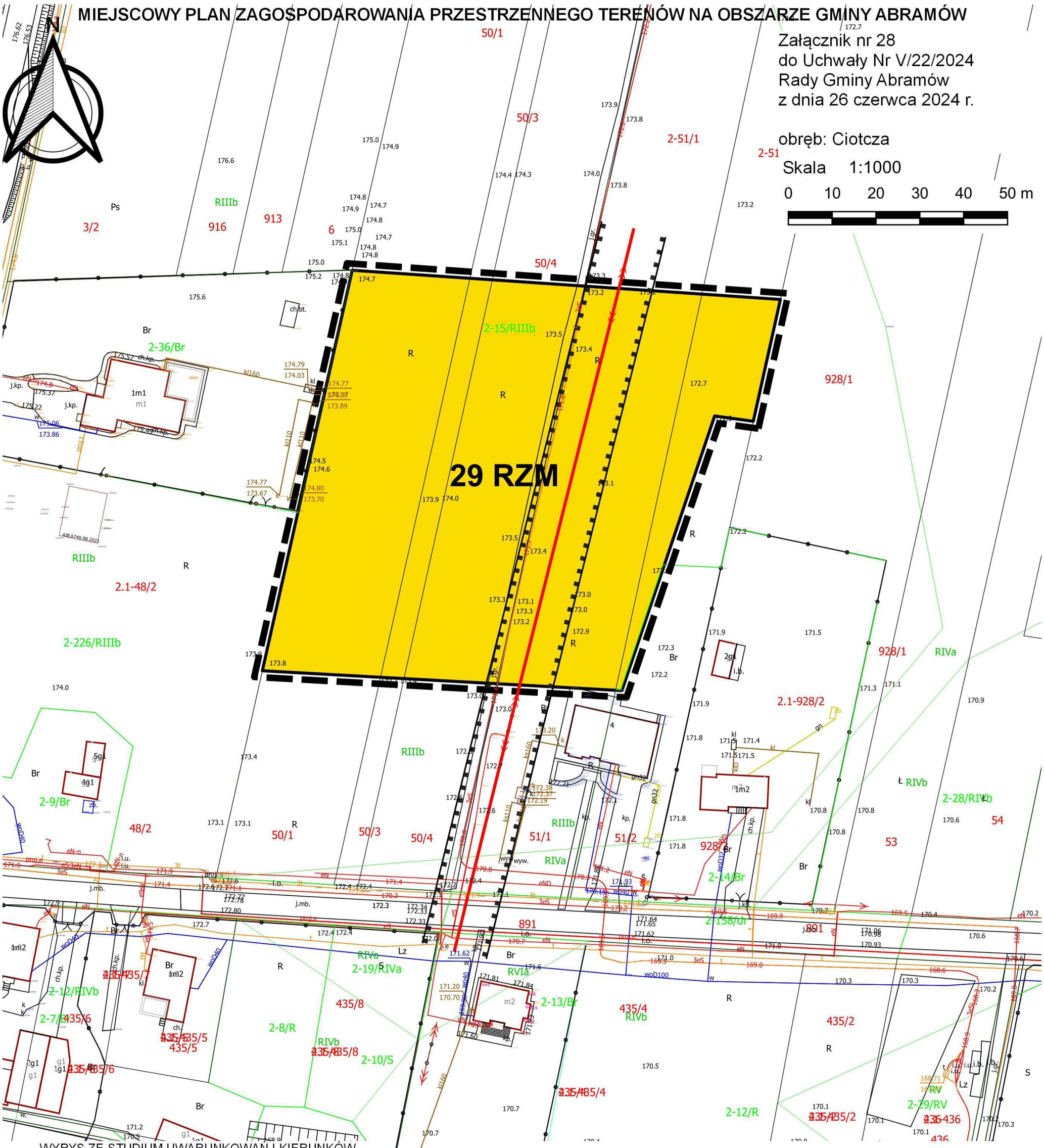

WYRYS ZE STUDIUM UWARUNKOWAŃ I KIERUNKÓW ZAGOSPODAROWANIA PRZESTRZENNEGO GMINY ABRAMÓW
zatwierdzonego uchwałą Nr IX/32/2003 Rady Gminy Abramów
z dnia 10 lipca 2003 r. z późn. zm wraz z objaśnieniem oznaczeń
Skala 1:25 000

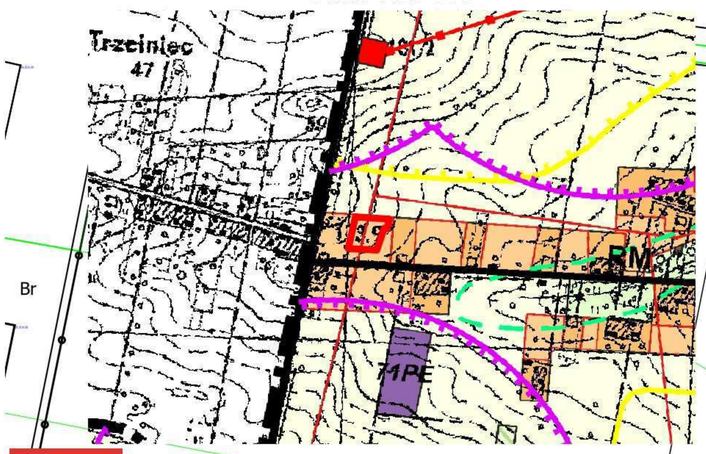

granica obszaru objętego planem miejscowym

projektowane obszary zabudowy zagrodowej skupionej

istniejące linie elektroenergetyczne 15 kV

LEGENDA:

obowiązujące ustalenia planu:

- granica obszaru objętego planem miejscowym
- linie rozgraniczające tereny o różnym przeznaczeniu
- RZM — tereny zabudowy zagrodowej
- linie elektroenergetyczne średniego napięcia
- granica pasa technologicznego linii średniego napięcia

Rysunek sporządzono na mapie zasadniczej z państwowego zasobu geodezyjnego i kartograficznego wydanej przez Powiatowy Ośrodek Dokumentacji Geodezyjnej i Kartograficznej Starostwa Powiatowego w Lubartowie. Mapa w Państwowym Układzie Współrzędnych Geodezyjnych 2000 strefa 8.

MIEJSCOWY PLAN ZAGOSPODAROWANIA PRZESTRZENNEGO TERENÓW NA OBSZARZE GMINY ABRAMÓW

Załącznik nr 29
do Uchwały Nr V/22/2024
Rady Gminy Abramów
z dnia 26 czerwca 2024 r.

obręb: Sosnówka

Skala 1:1000

0 10 20 30 40 50 m

N

2 RNR,L

3 RNR,L

WYRYS ZE STUDIUM UWARUNKOWAŃ I KIERUNKÓW
ZAGOSPODAROWANIA PRZESTRZENNEGO GMINY ABRAMÓW
zatwierdzonego uchwałą Nr IX/32/2003 Rady Gminy Abramów
z dnia 10 lipca 2003 r. z późn. zm wraz z objaśnieniem oznaczeń
Skala 1:25 000

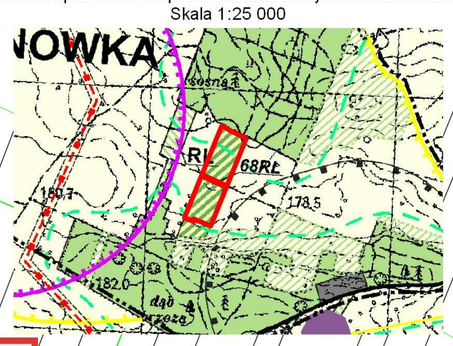

granica obszaru objętego planem miejscowym

ekologiczny system obszarów chronionych rangi lokalnej

RL tereny dolesień

Rysunek sporządzono na mapie zasadniczej z państwowego zasobu geodezyjnego i kartograficznego wydanej przez Powiatowy Ośrodek Dokumentacji Geodezyjnej i Kartograficznej Starostwa Powiatowego w Lubartowie. Mapa w Państwowym Układzie Współrzędnych Geodezyjnych 2000 strefa 8.

LEGENDA:

obowiązujące ustalenia planu:

- granica obszaru objętego planem miejscowym
- linie rozgraniczające tereny o różnym przeznaczeniu
- RNR,L tereny gruntów ornych oraz upraw lub lasów

MIEJSCOWY PLAN ZAGOSPODAROWANIA PRZESTRZENNEGO TERENÓW NA OBSZARZE GMINY ABRAMÓW

Załącznik nr 30
do Uchwały Nr V/22/2024
Rady Gminy Abramów
z dnia 26 czerwca 2024 r.

obręb: Michałówka

Skala 1:1000

0 10 20 30 40 50 m

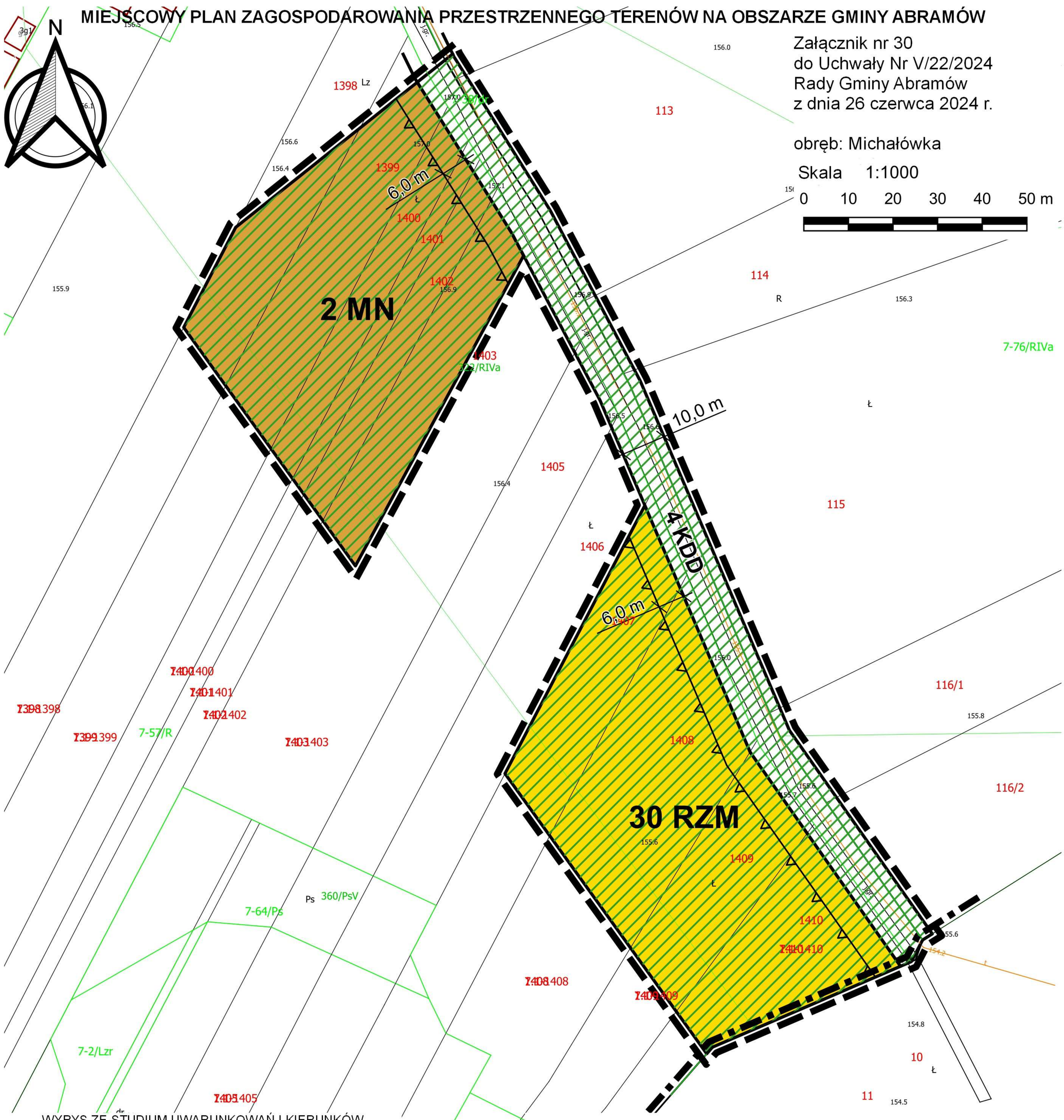

WYRYS ZE STUDIUM UWARUNKOWAŃ I KIERUNKÓW ZAGOSPODAROWANIA PRZESTRZENNEGO GMINY ABRAMÓW
zatwierdzonego uchwałą Nr IX/32/2003 Rady Gminy Abramów
z dnia 10 lipca 2003 r. z późn. zm wraz z objaśnieniem oznaczeń
Skala 1:25 000

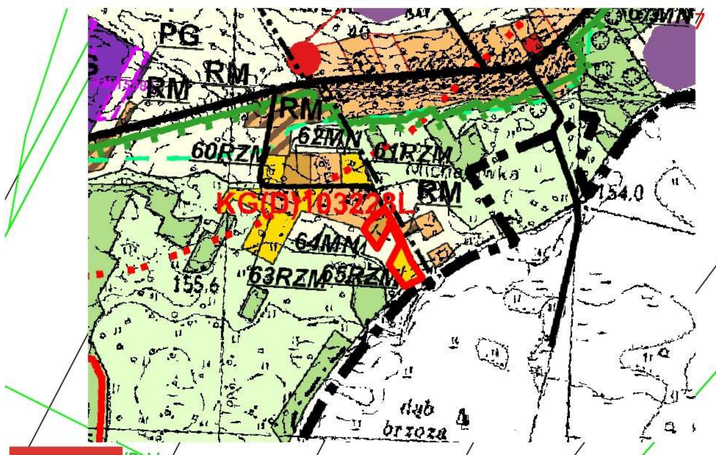

- granica obszaru objętego planem miejscowym
- granice obszaru chronionego krajobrazu
- MN – tereny zabudowy mieszkaniowej jednorodzinnej
- RZM – tereny zabudowy związanej z rolnictwem (zabudowa zagrodowa)
- KG – drogi gminne

LEGENDA:

obowiązujące ustalenia planu:

- granica obszaru objętego planem miejscowym
- linie rozgraniczające tereny o różnym przeznaczeniu
- nieprzekraczalne linie zabudowy
- RZM – tereny zabudowy zagrodowej
- MN – tereny zabudowy mieszkaniowej jednorodzinnej
- KDD – tereny dróg dojazdowych
- Obszar Chronionego Krajobrazu

oznaczenia informacyjne:

- 6,0 m – wymiarowanie

Rysunek sporządzono na mapie zasadniczej z państwowego zasobu geodezyjnego i kartograficznego wydanej przez Powiatowy Ośrodek Dokumentacji Geodezyjnej i Kartograficznej Starostwa Powiatowego w Lubartowie. Mapa w Państwowym Układzie Współrzędnych Geodezyjnych 2000 strefa 8.