

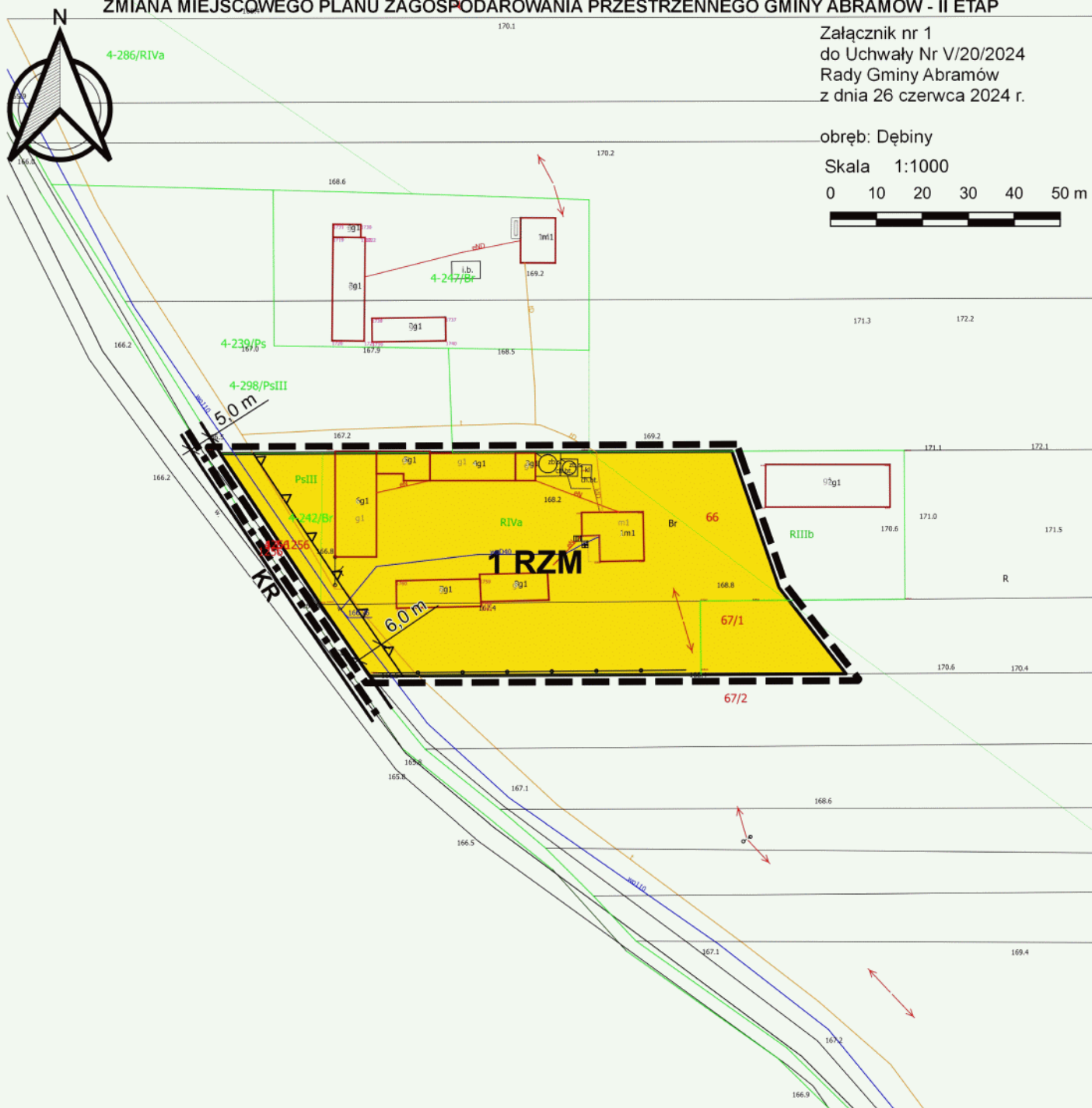
ZMIANA MIEJSCOWEGO PLANU ZAGOSPODAROWANIA PRZESTRZENNEGO GMINY ABRAMÓW - II ETAP

Załącznik nr 1
do Uchwały Nr V/20/2024
Rady Gminy Abramów
z dnia 26 czerwca 2024 r.

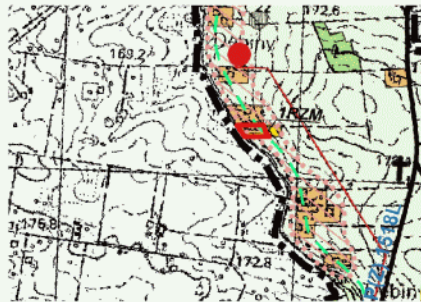
obręb: Dębiny

Skala 1:1000

0 10 20 30 40 50 m



WYRYS ZE STUDIUM UWARUNKOWAŃ I KIERUNKÓW ZAGOSPODAROWANIA PRZESTRZENNEGO GMINY ABRAMÓW zatwierdzonego uchwałą Nr IX/32/2003 Rady Gminy Abramów z dnia 10 lipca 2003 r. z późn. zm wraz z objaśnieniem oznaczeń Skala 1:25 000



- granica obszaru objętego zmianą planu miejscowego
- ekologiczny system obszarów chronionych rangi lokalnej
- obszary zabudowy zagrodowej rozproszonej
- obszary zabudowy zagrodowej
- RZM** tereny zabudowy związanej z rolnictwem (zabudowa zagrodowa)

LEGENDA:

obowiązujące ustalenia zmiany planu:

- granica obszaru objętego zmianą planu
 - linie rozgraniczające tereny o różnym przeznaczeniu
 - nieprzekraczalne linie zabudowy
 - RZM** tereny zabudowy zagrodowej
- oznaczenia informacyjne:
- granica gminy
 - 6,0 m wymiarowanie
 - KR** drogi wewnętrzne

Rysunek sporządzono na mapie zasadniczej z państwowego zasobu geodezyjnego i kartograficznego wydanej przez Powiatowy Ośrodek Dokumentacji Geodezyjnej i Kartograficznej Starostwa Powiatowego w Lubartowie. Mapa w Państwowym Układzie Współrzędnych Geodezyjnych 2000 strefa 8.

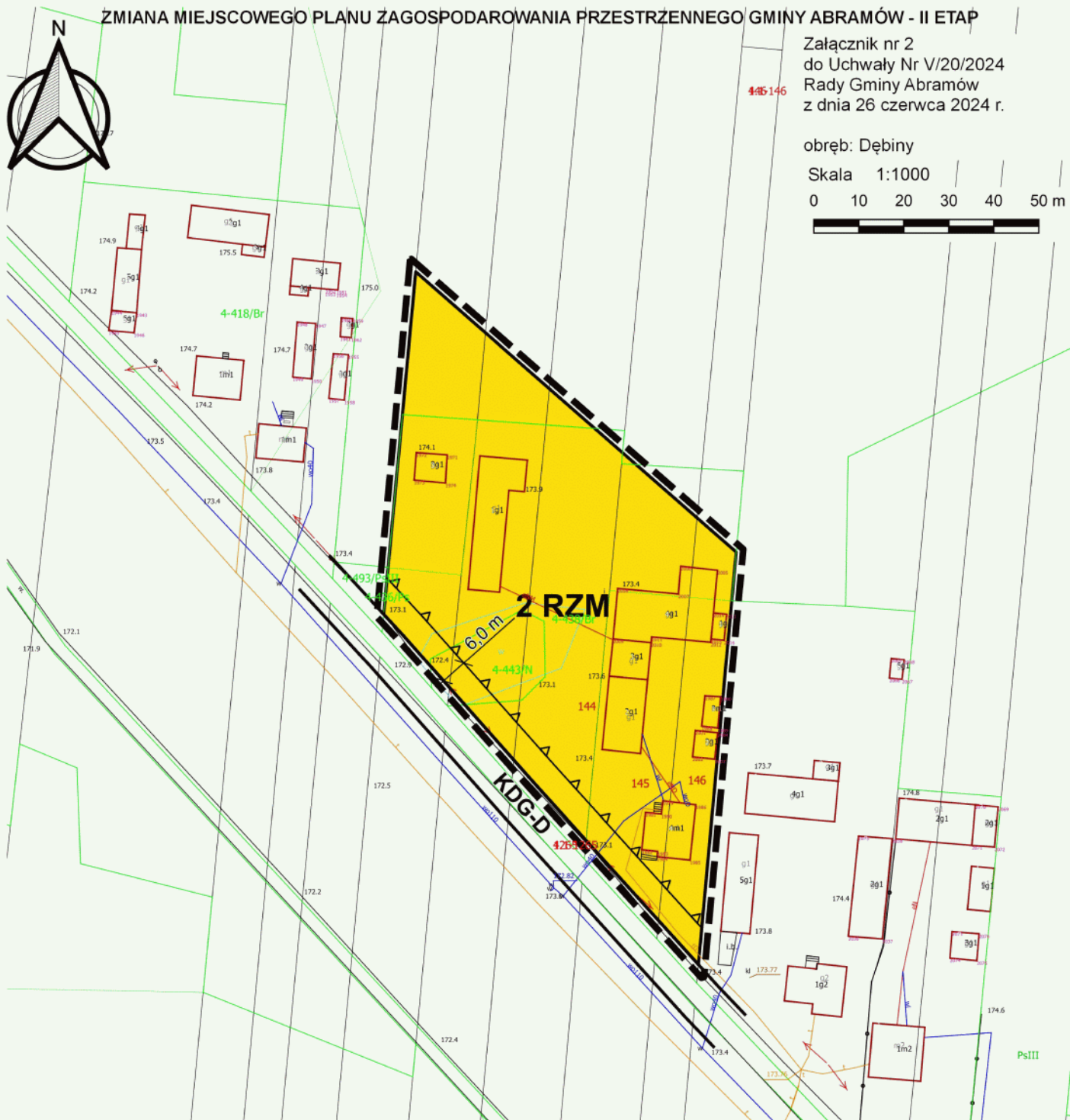
ZMIANA MIEJSCOWEGO PLANU ZAGOSPODAROWANIA PRZESTRZENNEGO GMINY ABRAMÓW - II ETAP

Załącznik nr 2
do Uchwały Nr V/20/2024
Rady Gminy Abramów
z dnia 26 czerwca 2024 r.

obręb: Dębiny

Skala 1:1000

0 10 20 30 40 50 m



WYRYS ZE STUDIUM UWARUNKOWAŃ I KIERUNKÓW
ZAGOSPODAROWANIA PRZESTRZENNEGO GMINY ABRAMÓW
zatwierdzonego uchwałą Nr IX/32/2003 Rady Gminy Abramów
z dnia 10 lipca 2003 r. z późn. zm wraz z objaśnieniem oznaczeń
Skala 1:25 000



- granica obszaru objętego zmianą planu miejscowego
- ekologiczny system obszarów chronionych rangi lokalnej
- obszary zabudowy zagrodowej
- KG** drogi gminne

LEGENDA:

obowiązujące ustalenia zmiany planu:

- granica obszaru objętego zmianą planu
- linie rozgraniczające tereny o różnym przeznaczeniu
- nieprzekraczalne linie zabudowy

RZM tereny zabudowy zagrodowej

oznaczenia informacyjne:

- KDG-D drogi gminne dojazdowe
- 6,0 m wymiarowanie

Rysunek sporządzono na mapie zasadniczej z państwowego zasobu geodezyjnego i kartograficznego wydanej przez Powiatowy Ośrodek Dokumentacji Geodezyjnej i Kartograficznej Starostwa Powiatowego w Lubartowie. Mapa w Państwowym Układzie Współrzędnych Geodezyjnych 2000 strefa 8.

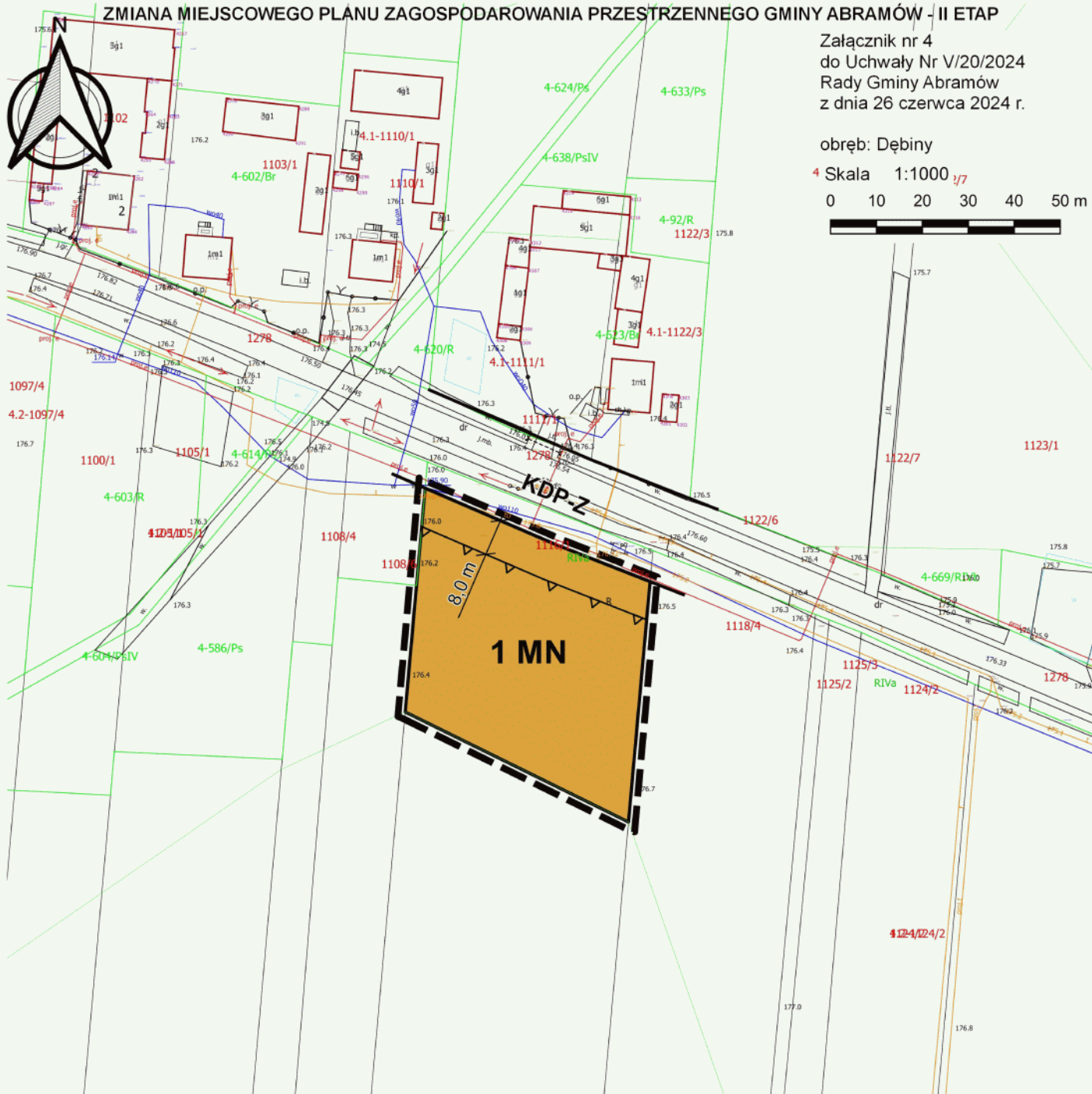
ZMIANA MIEJSCOWEGO PLANU ZAGOSPODAROWANIA PRZESTRZENNEGO GMINY ABRAMÓW - II ETAP

Załącznik nr 4
do Uchwały Nr V/20/2024
Rady Gminy Abramów
z dnia 26 czerwca 2024 r.

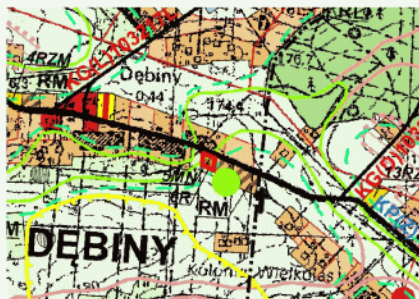
obręb: Dębiny

Skala 1:1000

0 10 20 30 40 50 m



WYRYS ZE STUDIUM UWARUNKOWAŃ I KIERUNKÓW
ZAGOSPODAROWANIA PRZESTRZENNEGO GMINY ABRAMÓW
zatwierdzonego uchwałą Nr IX/32/2003 Rady Gminy Abramów
z dnia 10 lipca 2003 r. z późn. zm wraz z objaśnieniem oznaczeń
Skala 1:25 000



- granica obszaru objętego zmianą planu miejscowego
- ekologiczny system obszarów chronionych rangi lokalnej
- granice den dolin rzecznych
- MN tereny zabudowy mieszkaniowej jednorodzinnej
- KP drogi powiatowe

LEGENDA:

obowiązujące ustalenia zmiany planu:

- granica obszaru objętego zmianą planu
- linie rozgraniczające tereny o różnym przeznaczeniu
- nieprzekraczalne linie zabudowy
- MN tereny zabudowy mieszkaniowej jednorodzinnej
- KDP-Z drogi powiatowe zbiorcze
- 8,0 m wymiarowanie

Rysunek sporządzono na mapie zasadniczej z państwowego zasobu geodezyjnego i kartograficznego wydanej przez Powiatowy Ośrodek Dokumentacji Geodezyjnej i Kartograficznej Starostwa Powiatowego w Lubartowie. Mapa w Państwowym Układzie Współrzędnych Geodezyjnych 2000 strefa 8.

ZMIANA MIEJSCOWEGO PLANU ZAGOSPODAROWANIA PRZESTRZENNEGO GMINY ABRAMÓW - II ETAP

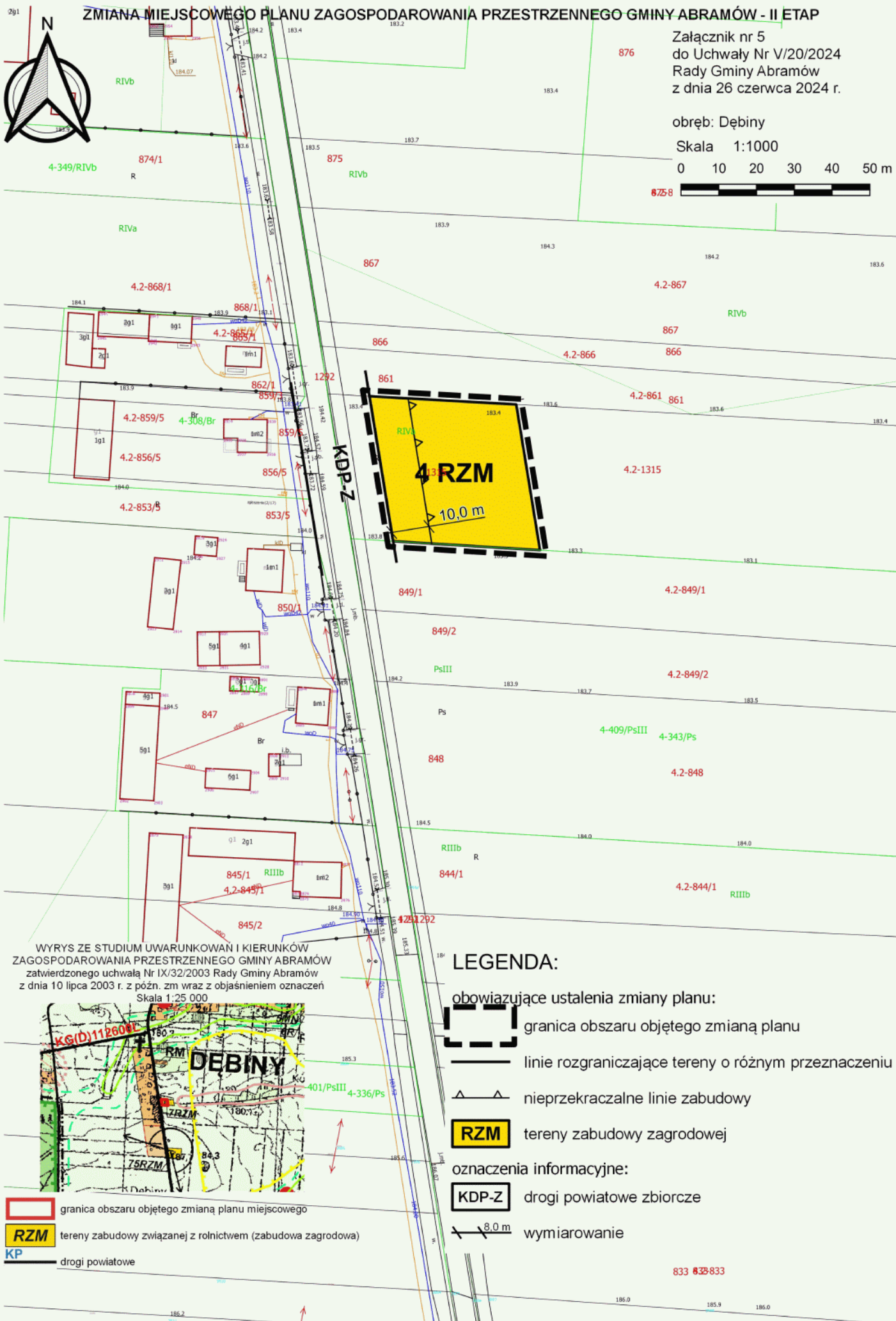
Załącznik nr 5
do Uchwały Nr V/20/2024
Rady Gminy Abramów
z dnia 26 czerwca 2024 r.

obręb: Dębiny

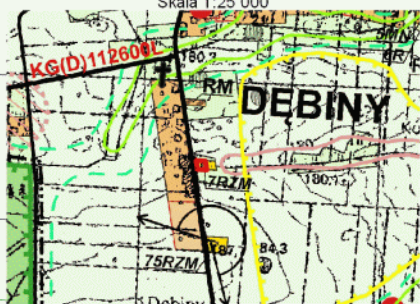
Skala 1:1000

0 10 20 30 40 50 m

8758



WYRYS ZE STUDIUM UWARUNKOWAN I KIERUNKÓW
ZAGOSPODAROWANIA PRZESTRZENNEGO GMINY ABRAMÓW
zatwierdzonego uchwałą Nr IX/32/2003 Rady Gminy Abramów
z dnia 10 lipca 2003 r. z późn. zm wraz z objaśnieniem oznaczeń
Skala 1:25 000



- granica obszaru objętego zmianą planu miejscowego
- RZM tereny zabudowy związanej z rolnictwem (zabudowa zagrodowa)
- KP drogi powiatowe

LEGENDA:

obowiązujące ustalenia zmiany planu:

- granica obszaru objętego zmianą planu
- linie rozgraniczające tereny o różnym przeznaczeniu
- nieprzekraczalne linie zabudowy

RZM tereny zabudowy zagrodowej

oznaczenia informacyjne:

- KDP-Z drogi powiatowe zbiorcze
- 8,0 m wymiarowanie

ZMIANA MIEJSCOWEGO PLANU ZAGOSPODAROWANIA PRZESTRZENNEGO GMINY ABRAMÓW - II ETAP

833 832-833

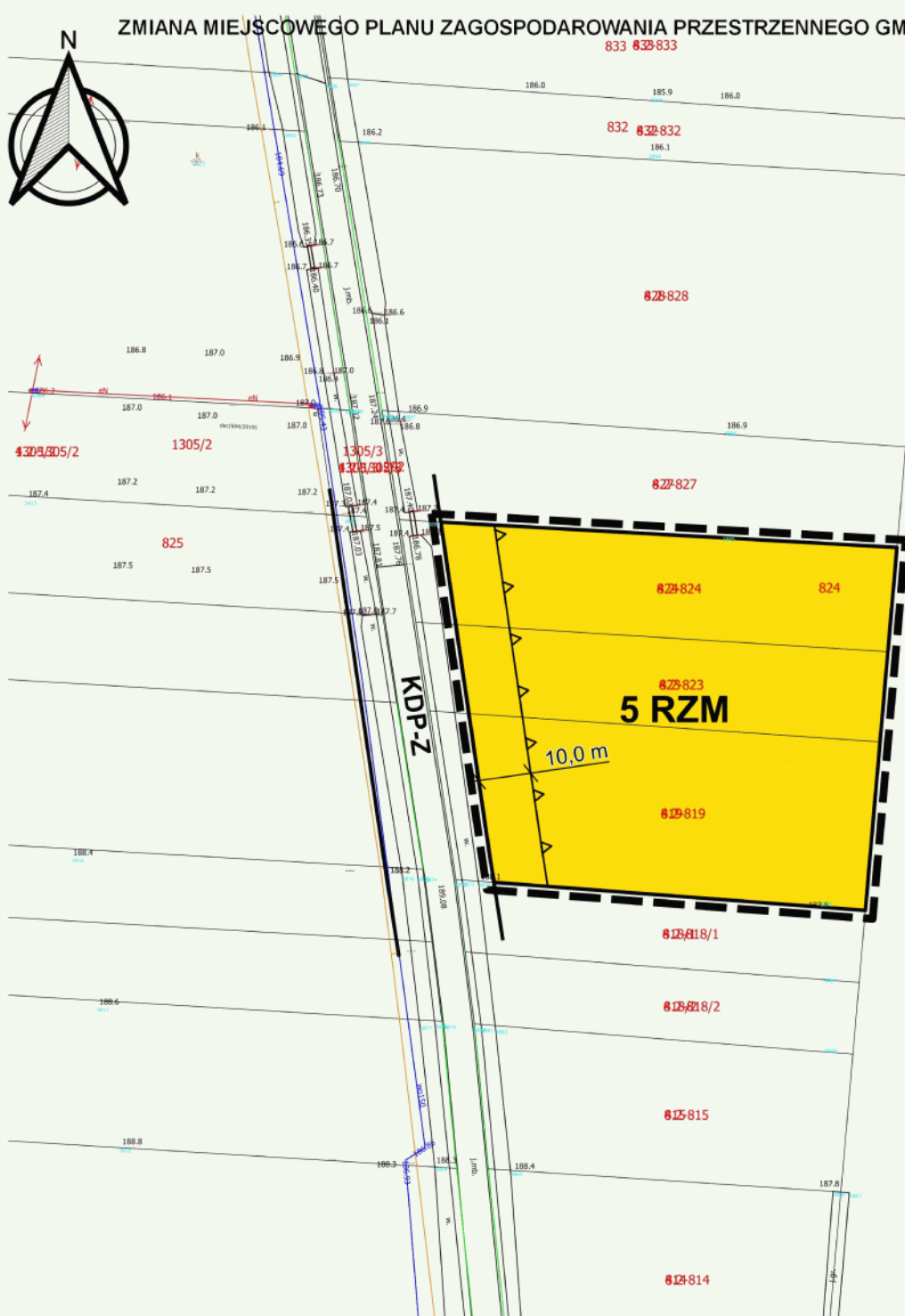
Załącznik nr 6
do Uchwały Nr V/20/2024
Rady Gminy Abramów
z dnia 26 czerwca 2024 r.



obręb: Dębiny

Skala 1:1000

0 10 20 30 40 50 m



WYRYS ZE STUDIUM UWARUNKOWAŃ I KIERUNKÓW
ZAGOSPODAROWANIA PRZESTRZENNEGO GMINY ABRAMÓW
zatwierdzonego uchwałą Nr IX/32/2003 Rady Gminy Abramów
z dnia 10 lipca 2003 r. z późn. zm wraz z objaśnieniem oznaczeń
Skala 1:25 000



granica obszaru objętego zmianą planu miejscowego

punkty i ciągi widokowe

tereny zabudowy związanej z rolnictwem (zabudowa zagrodowa)

drogi powiatowe

LEGENDA:

obowiązujące ustalenia zmiany planu:

granica obszaru objętego zmianą planu
 linie rozgraniczające tereny o różnym przeznaczeniu

nieprzekraczalne linie zabudowy

4-431/ RZM tereny zabudowy zagrodowej

4-3 oznaczenia informacyjne:

KDP-Z drogi powiatowe zbiorcze

8,0 m wymiarowanie

802-802

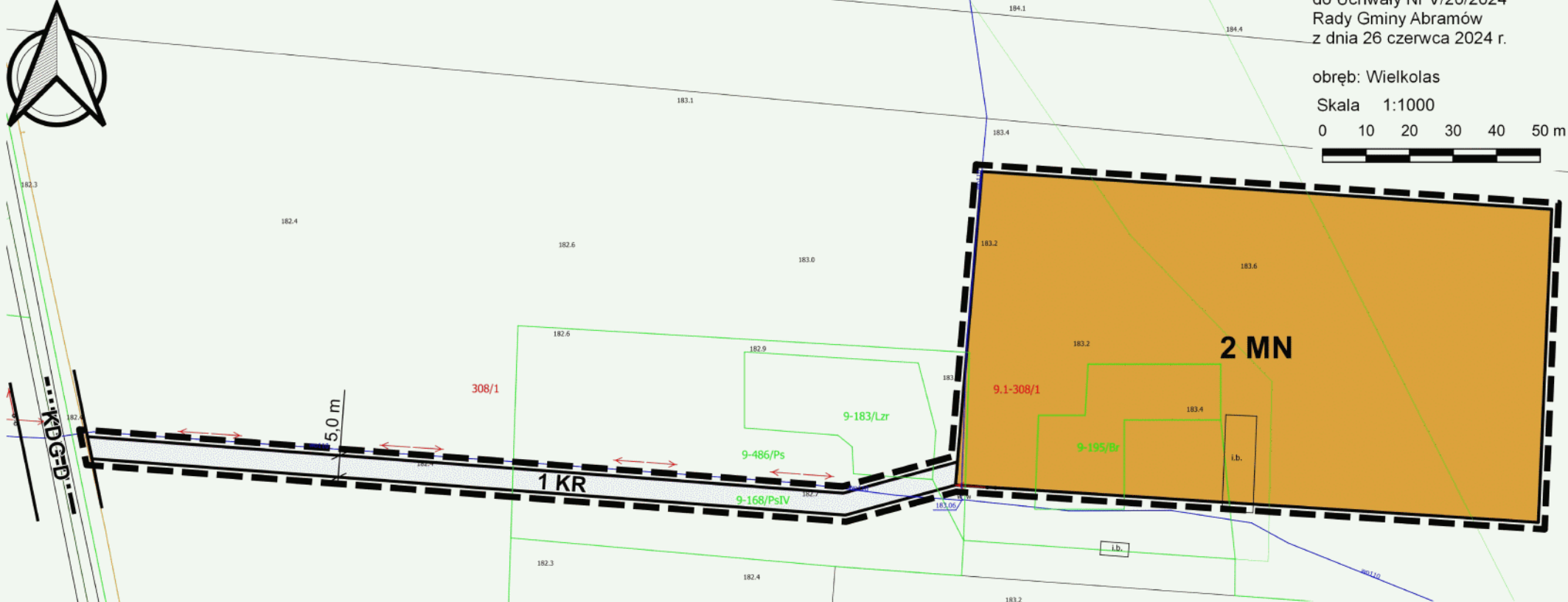
ZMIANA MIEJSCOWEGO PLANU ZAGOSPODAROWANIA PRZESTRZENNEGO GMINY ABRAMÓW - II ETAP

Załącznik nr 8
do Uchwały Nr V/20/2024
Rady Gminy Abramów
z dnia 26 czerwca 2024 r.

obręb: Wielkolasy

Skala 1:1000

0 10 20 30 40 50 m



WYRYS ZE STUDIUM UWARUNKOWAŃ I KIERUNKÓW
ZAGOSPODAROWANIA PRZESTRZENNEGO GMINY ABRAMÓW
zatwierdzonego uchwałą Nr IX/32/2003 Rady Gminy Abramów
z dnia 10 lipca 2003 r. z późn. zm wraz z objaśnieniem oznaczeń
Skala 1:25 000



- granica obszaru objętego zmianą planu miejscowego
- granice wsi (obrębów geodezyjnych)
- obszary zabudowy zagrodowej rozproszonej
- tereny zabudowy mieszkaniowej jednorodzinnej
- drogi gminne
- tereny powierzchniowej eksploatacji złóż

LEGENDA:

obowiązujące ustalenia zmiany planu:

- granica obszaru objętego zmianą planu
- linie rozgraniczające tereny o różnym przeznaczeniu
- tereny zabudowy mieszkaniowej jednorodzinnej
- tereny komunikacji drogowej wewnętrznej

oznaczenia informacyjne:

- drogi gminne dojazdowe
- wymiarowanie
- granice obrębów ewidencyjnych

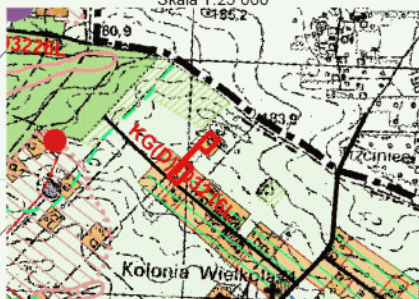
Rysunek sporządzono na mapie zasadniczej z państwowego zasobu geodezyjnego i kartograficznego wydanej przez Powiatowy Ośrodek Dokumentacji Geodezyjnej i Kartograficznej Starostwa Powiatowego w Lubartowie. Mapa w Państwowym Układzie Współrzędnych Geodezyjnych 2000 strefa 8.

ZMIANA MIEJSCOWEGO PLANU ZAGOSPODAROWANIA PRZESTRZENNEGO GMINY ABRAMÓW - II ETAP

Załącznik nr 9
do Uchwały Nr V/20/2024
Rady Gminy Abramów
z dnia 26 czerwca 2024 r.



WYRYS ZE STUDIUM UWARUNKOWAŃ I KIERUNKÓW
ZAGOSPODAROWANIA PRZESTRZENNEGO GMINY ABRAMÓW
zatwierdzonego uchwałą Nr IX/32/2003 Rady Gminy Abramów
z dnia 10 lipca 2003 r. z późn. zm wraz z objaśnieniem oznaczeń
Skala 1:25 000



obręb: Wielkolasy

Skala 1:1000

0 10 20 30 40 50 m



- 92B/52 granica obszaru objętego zmianą planu miejscowego
- obszary rolniczej przestrzeni produkcyjnej o ograniczonych prawach zabudowy
- obszary zabudowy zagrodowej 92B/52/2
- projektowane obszary zabudowy zagrodowej skupionej
- obszary zabudowy zagrodowej ekstensywnej
- KG** drogi gminne



LEGENDA:

obowiązujące ustalenia zmiany planu:

- granica obszaru objętego zmianą planu
- linie rozgraniczające tereny o różnym przeznaczeniu
- nieprzekraczalne linie zabudowy
- RZM tereny zabudowy zagrodowej
- KR tereny komunikacji drogowej wewnętrznej
- oznaczenia informacyjne:
- KDG-D drogi gminne dojazdowe
- 8.0 m wymiarowanie

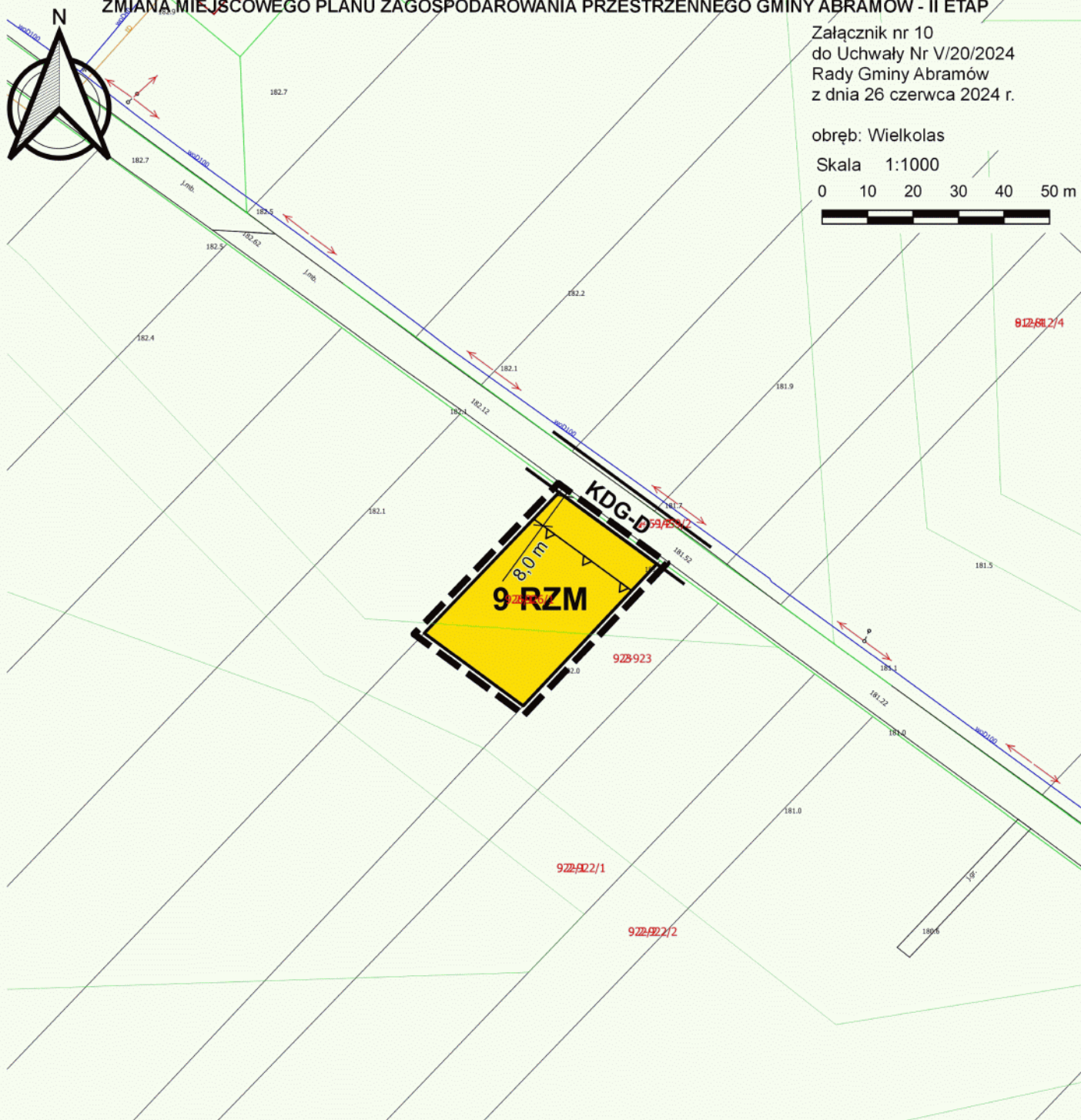
Rysunek sporządzono na mapie zasadniczej z państwowego zasobu geodezyjnego i kartograficznego wydanej przez Powiatowy Ośrodek Dokumentacji Geodezyjnej i Kartograficznej Starostwa Powiatowego w Lubartowie. Mapa w Państwowym Układzie Współrzędnych Geodezyjnych 2000 strefa 8.

ZMIANA MIEJSCOWEGO PLANU ZAGOSPODAROWANIA PRZESTRZENNEGO GMINY ABRAMÓW - II ETAP

Załącznik nr 10
do Uchwały Nr V/20/2024
Rady Gminy Abramów
z dnia 26 czerwca 2024 r.

obręb: Wielkolasy
Skala 1:1000

0 10 20 30 40 50 m



WYRYS ZE STUDIUM UWARUNKOWAŃ I KIERUNKÓW
ZAGOSPODAROWANIA PRZESTRZENNEGO GMINY ABRAMÓW
zatwierdzonego uchwałą Nr IX/32/2003 Rady Gminy Abramów
z dnia 10 lipca 2003 r. z późn. zm wraz z objaśnieniem oznaczeń
Skala 1:25 000



- granica obszaru objętego zmianą planu miejscowego
- projektowane obszary zabudowy zagrodowej skupionej
- obszary zabudowy zagrodowej ekstensywnej
- drogi gminne

LEGENDA:

obowiązujące ustalenia zmiany planu:

- granica obszaru objętego zmianą planu
- linie rozgraniczające tereny o różnym przeznaczeniu
- nieprzekraczalne linie zabudowy

tereny zabudowy zagrodowej

oznaczenia informacyjne:

- drogi gminne dojazdowe
- wymiarowanie

Rysunek sporządzono na mapie zasadniczej z państwowego zasobu geodezyjnego i kartograficznego wydanej przez Powiatowy Ośrodek Dokumentacji Geodezyjnej i Kartograficznej Starostwa Powiatowego w Lubartowie. Mapa w Państwowym Układzie Współrzędnych Geodezyjnych 2000 strefa 8.

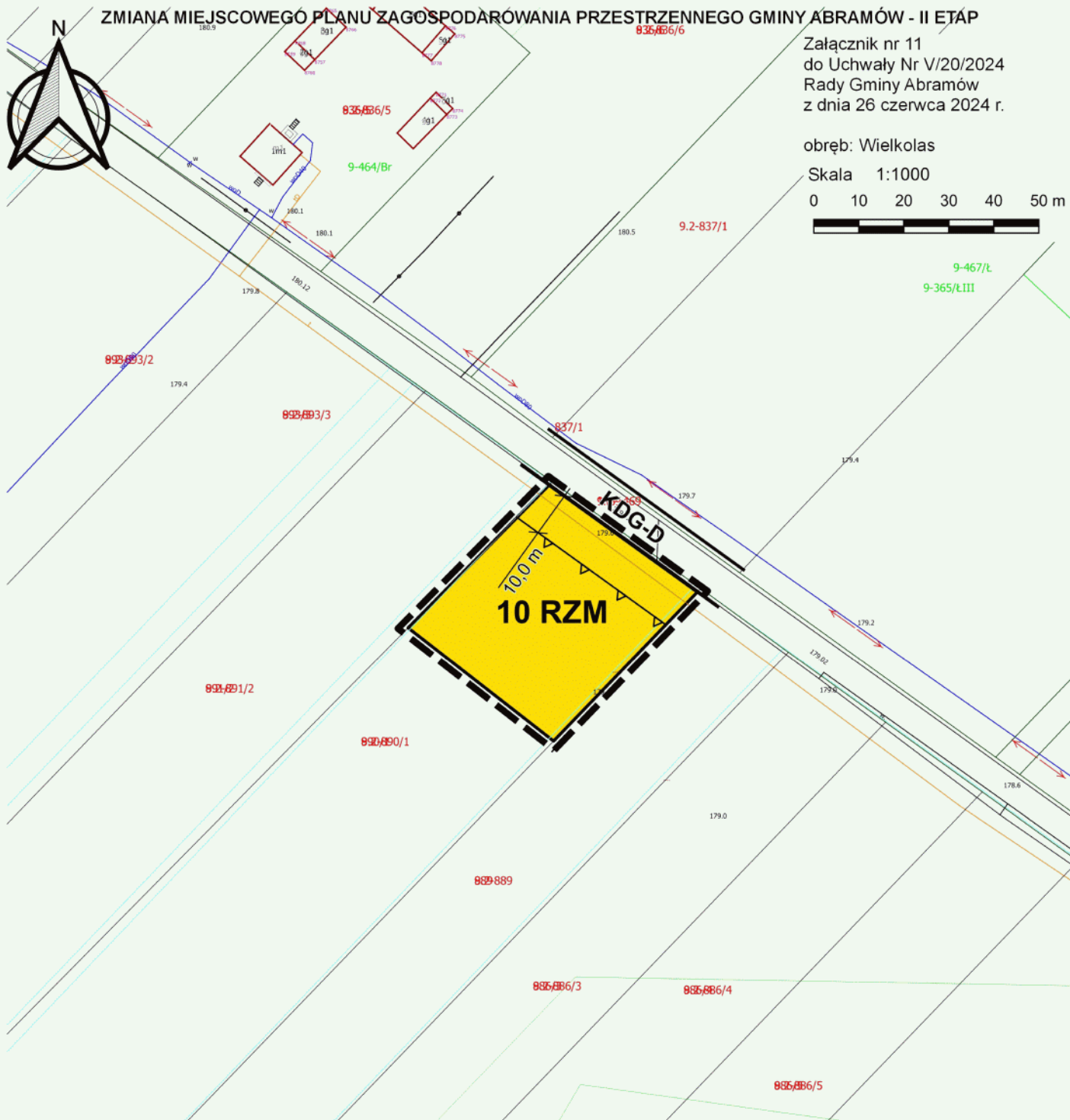
ZMIANA MIEJSCOWEGO PLANU ZAGOSPODAROWANIA PRZESTRZENNEGO GMINY ABRAMÓW - II ETĄP

Załącznik nr 11
do Uchwały Nr V/20/2024
Rady Gminy Abramów
z dnia 26 czerwca 2024 r.

obręb: Wielkolas

Skala 1:1000

0 10 20 30 40 50 m



WYRYS ZE STUDIUM UWARUNKOWAŃ I KIERUNKÓW
ZAGOSPODAROWANIA PRZESTRZENNEGO GMINY ABRAMÓW
zatwierdzonego uchwałą Nr IX/32/2003 Rady Gminy Abramów
z dnia 10 lipca 2003 r. z późn. zm wraz z objaśnieniem oznaczeń
Skala 1:25 000



- granica obszaru objętego zmianą planu miejscowego
- projektowane obszary zabudowy zagrodowej skupionej
- obszary zabudowy zagrodowej ekstensywnej
- drogi gminne

LEGENDA:

obowiązujące ustalenia zmiany planu:

- granica obszaru objętego zmianą planu
 - linie rozgraniczające tereny o różnym przeznaczeniu
 - nieprzekraczalne linie zabudowy
 - tereny zabudowy zagrodowej
- oznaczenia informacyjne:
- drogi gminne dojazdowe
 - wymiarowanie

ZMIANA MIEJSCOWEGO PLANU Zagospodarowania Przestrzennego Gminy Abramów - II ETAP

Załącznik nr 14
do Uchwały Nr V/20/2024
Rady Gminy Abramów
z dnia 26 czerwca 2024 r.

obręb: Wielkolas

Skala 1:1000

0 10 20 30 40 50 m

LEGENDA:


obowiązujące ustalenia zmiany planu:



granica obszaru objętego zmianą planu



linie rozgraniczające tereny o różnym przeznaczeniu



nieprzekraczalne linie zabudowy

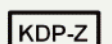


tereny zabudowy zagrodowej




tereny zabudowy mieszkaniowej jednorodzinnej lub zabudowy usługowej


oznaczenia informacyjne:



drogi powiatowe zbiorcze



wymiarowanie



linie elektroenergetyczne średniego napięcia



granica pasa technologicznego linii średniego napięcia



WYRYS ZE STUDIUM UWARUNKOWAŃ I KIERUNKÓW
ZAGOSPODAROWANIA PRZESTRZENNEGO GMINY ABRAMÓW
zatwierdzonego uchwałą Nr IX/32/2003 Rady Gminy Abramów
z dnia 10 lipca 2003 r. z późn. zm wraz z objaśnieniem oznaczeń
Skala 1:25 000



granica obszaru objętego zmianą planu miejscowego



ekologiczny system obszarów chronionych rangi lokalnej



suche obniżenia dolinne



tereny zabudowy związanej z rolnictwem (zabudowa zagrodowa)



tereny zabudowy mieszkaniowej jednorodzinnej oraz usług



drogi powiatowe



istniejące linie elektroenergetyczne 15 kV

Rysunek sporządzono na mapie zasadniczej z państwowego zasobu geodezyjnego i kartograficznego wydanej przez Powiatowy Ośrodek Dokumentacji Geodezyjnej i Kartograficznej Starostwa Powiatowego w Lubartowie. Mapa w Państwowym Układzie Współrzędnych Geodezyjnych 2000 strefa 8.

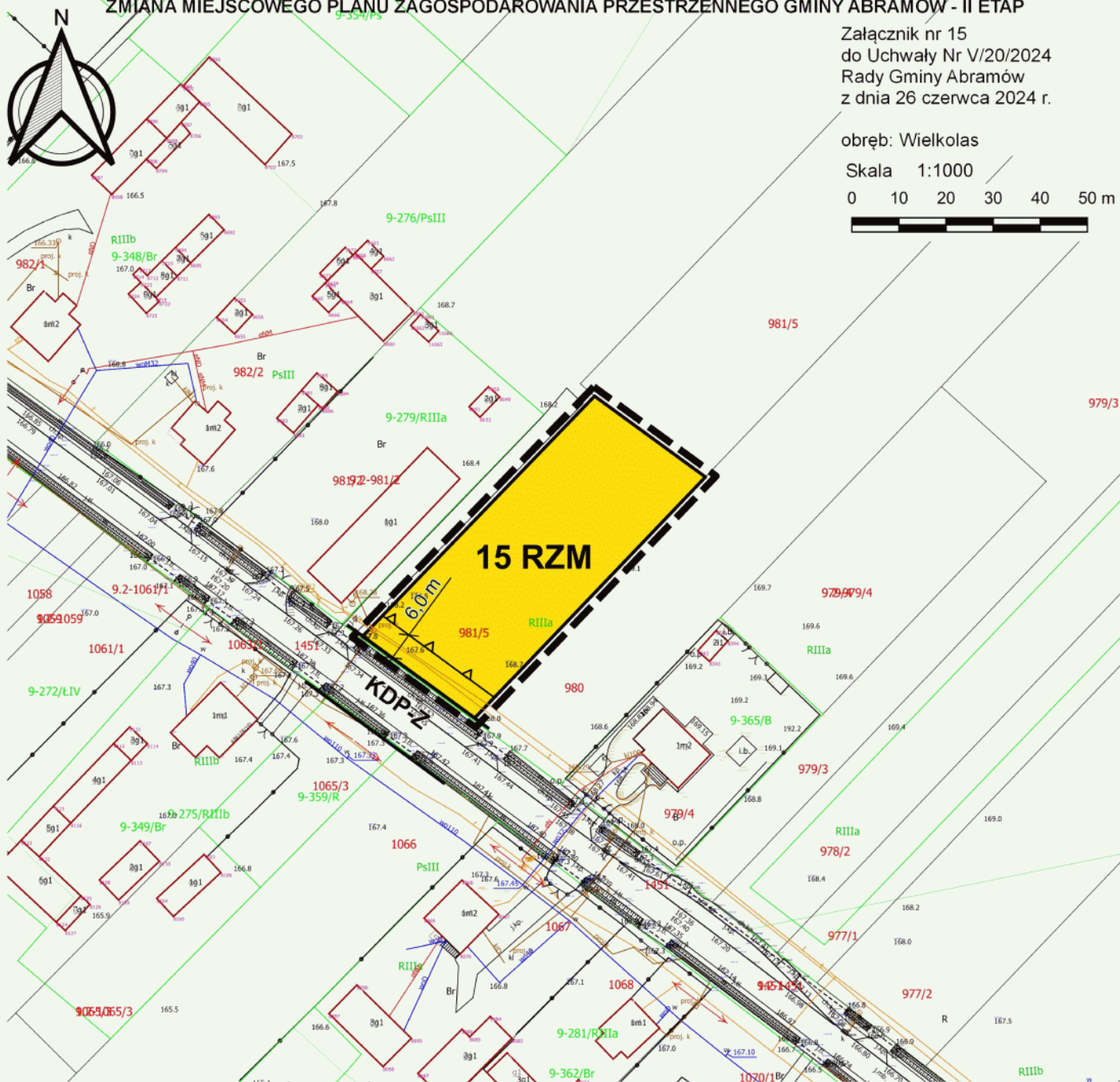
ZMIANA MIEJSCOWEGO PLANU ZAGOSPODAROWANIA PRZESTRZENNEGO GMINY ABRAMÓW - II ETAP

Załącznik nr 15
do Uchwały Nr V/20/2024
Rady Gminy Abramów
z dnia 26 czerwca 2024 r.

obręb: Wielkolas

Skala 1:1000

0 10 20 30 40 50 m



WYRYS ZE STUDIUM UWARUNKOWAŃ I KIERUNKÓW
ZAGOSPODAROWANIA PRZESTRZENNEGO GMINY ABRAMÓW
zatwierdzonego uchwałą Nr IX/32/2003 Rady Gminy Abramów
z dnia 10 lipca 2003 r. z późn. zm wraz z objaśnieniem oznaczeń
Skala 1:25 000



LEGENDA:

obowiązujące ustalenia zmiany planu:

granica obszaru objętego zmianą planu

linie rozgraniczające tereny o różnym przeznaczeniu

nieprzekraczalne linie zabudowy

tereny zabudowy zagrodowej

oznaczenia informacyjne:

drogi powiatowe zbiorcze

wymiarowanie

granica obszaru objętego zmianą planu miejscowego

tereny zabudowy związanej z rolnictwem (zabudowa zagrodowa)

drogi powiatowe

Rysunek sporządzono na mapie zasadniczej z państwowego zasobu geodezyjnego i kartograficznego wydanej przez Powiatowy Ośrodek Dokumentacji Geodezyjnej i Kartograficznej Starostwa Powiatowego w Lubartowie. Mapa w Państwowym Układzie Współrzędnych Geodezyjnych 2000 strefa 8.

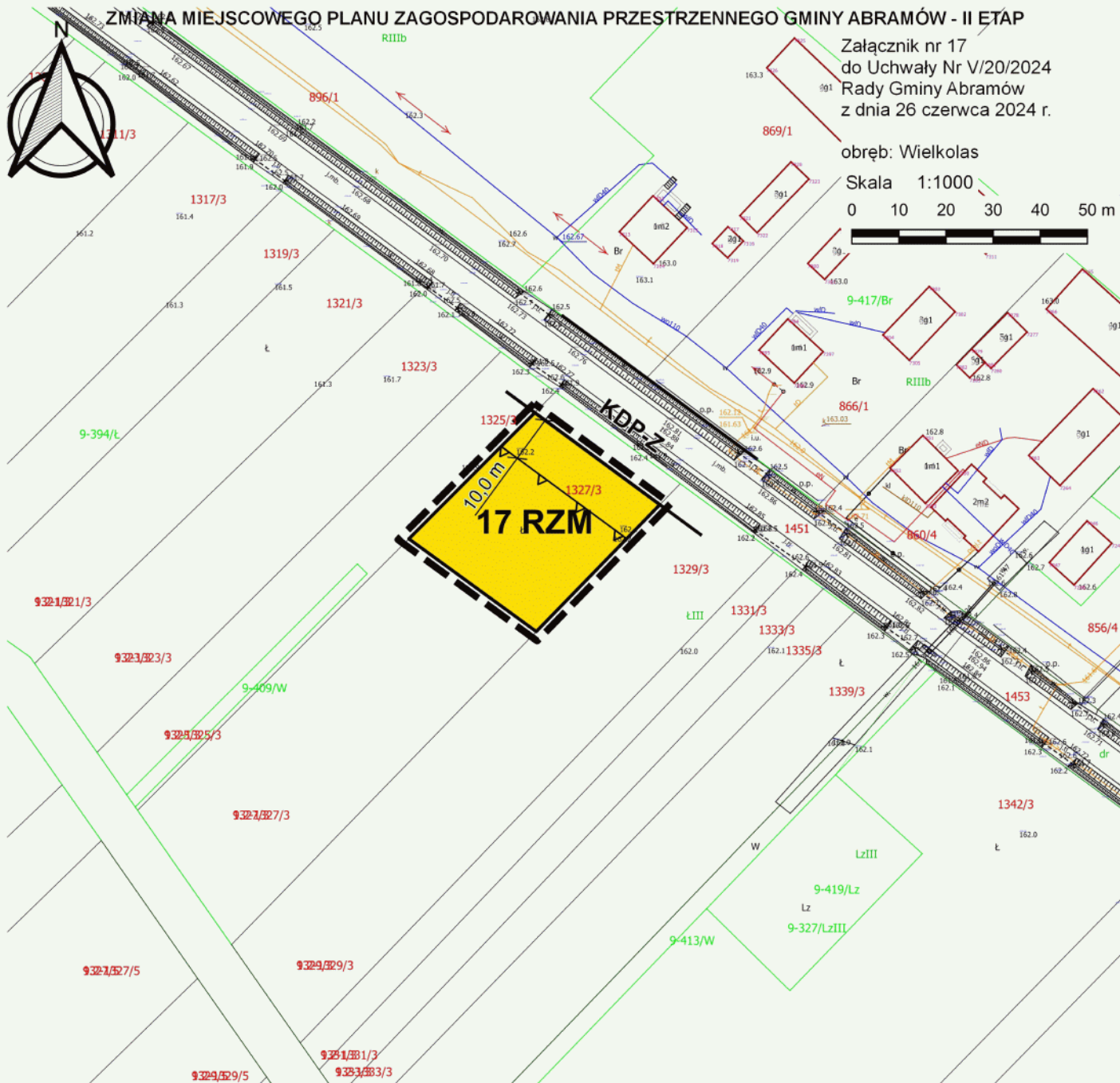
ZMIANA MIEJSCOWEGO PLANU ZAGOSPODAROWANIA PRZESTRZENNEGO GMINY ABRAMÓW - II ETAP

Załącznik nr 17
do Uchwały Nr V/20/2024
Rady Gminy Abramów
z dnia 26 czerwca 2024 r.

obręb: Wielkolasy

Skala 1:1000

0 10 20 30 40 50 m



WYRYS ZE STUDIUM UWARUNKOWAŃ I KIERUNKÓW ZAGOSPODAROWANIA PRZESTRZENNEGO GMINY ABRAMÓW zatwierdzonego uchwałą Nr IX/32/2003 Rady Gminy Abramów z dnia 10 lipca 2003 r. z późn. zm wraz z objaśnieniem oznaczeń Skala 1:25 000



LEGENDA:

obowiązujące ustalenia zmiany planu:

- granica obszaru objętego zmianą planu
- linie rozgraniczające tereny o różnym przeznaczeniu
- nieprzekraczalne linie zabudowy
- tereny zabudowy zagrodowej
- oznaczenia informacyjne:
- drogi powiatowe zbiorcze
- wymiarowanie

- granica obszaru objętego zmianą planu miejscowego
- ekologiczny system obszarów chronionych rangi lokalnej
- tereny zabudowy związanej z rolnictwem (zabudowa zagrodowa)
- drogi powiatowe

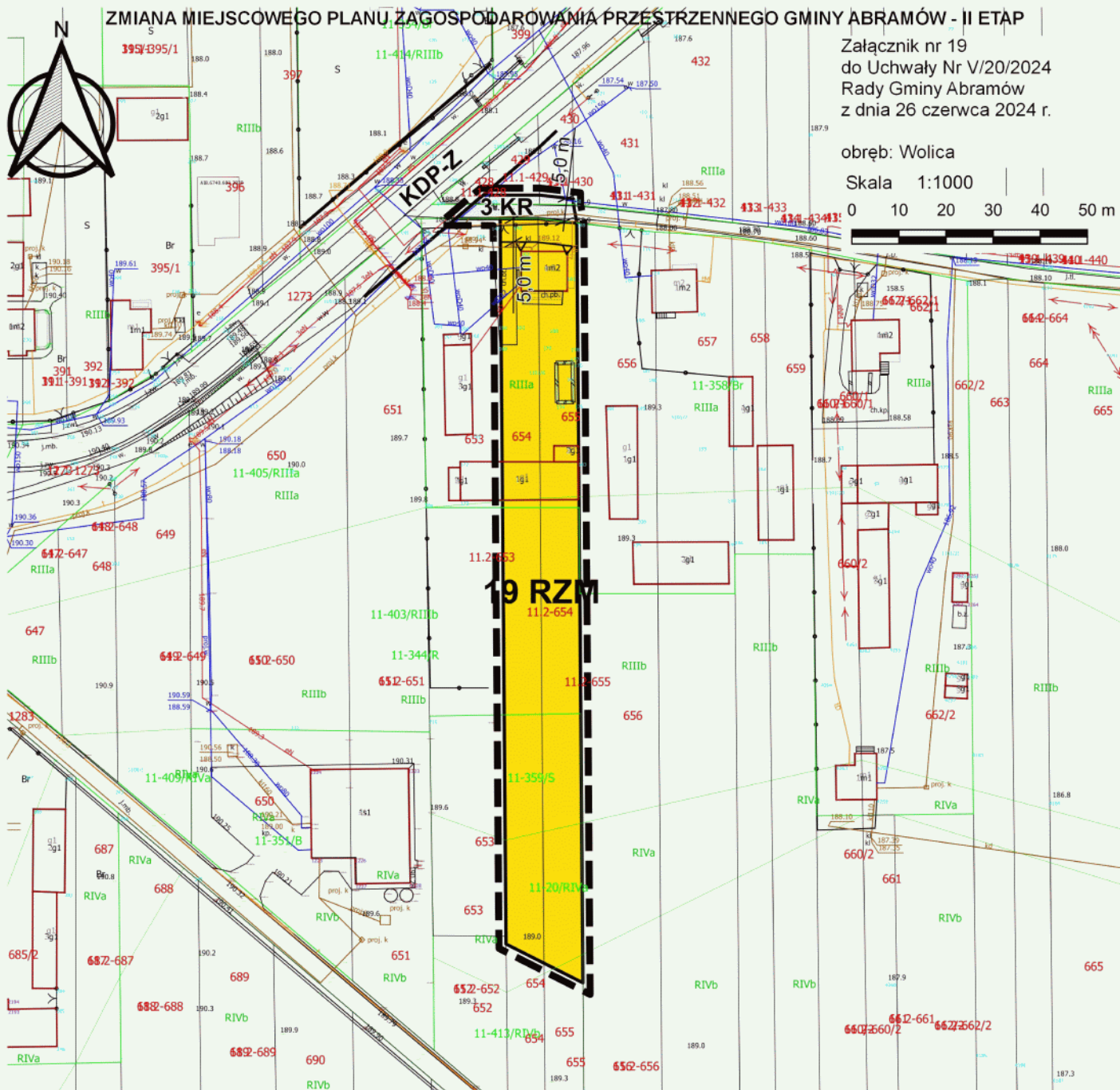
ZMIANA MIEJSCOWEGO PLANU ZAGOSPODAROWANIA PRZESTRZENNEGO GMINY ABRAMÓW - II ETAP

Załącznik nr 19
do Uchwały Nr V/20/2024
Rady Gminy Abramów
z dnia 26 czerwca 2024 r.

obręb: Wolica

Skala 1:1000

0 10 20 30 40 50 m



WYRYS ZE STUDIUM UWARUNKOWAŃ I KIERUNKÓW
ZAGOSPODAROWANIA PRZESTRZENNEGO GMINY ABRAMÓW
zatwierdzonego uchwałą Nr IX/32/2003 Rady Gminy Abramów
z dnia 10 lipca 2003 r. z późn. zm wraz z objaśnieniem oznaczeń
Skala 1:25 000



- granica obszaru objętego zmianą planu miejscowego
- obszary zabudowy zagrodowej
- projektowane obszary zabudowy zagrodowej skupionej
- drogi powiatowe

LEGENDA:

obowiązujące ustalenia zmiany planu:

- granica obszaru objętego zmianą planu
- linie rozgraniczające tereny o różnym przeznaczeniu
- nieprzekraczalne linie zabudowy
- RZM** tereny zabudowy zagrodowej
- KR** tereny komunikacji drogowej wewnętrznej
- oznaczenia informacyjne:
- KDP-Z** drogi powiatowe zbiorcze
- 8,0 m wymiarowanie

Rysunek sporządzono na mapie zasadniczej z państwowego zasobu geodezyjnego i kartograficznego wydanej przez Powiatowy Ośrodek Dokumentacji Geodezyjnej i Kartograficznej Starostwa Powiatowego w Lubartowie. Mapa w Państwowym Układzie Współrzędnych Geodezyjnych 2000 strefa 8.

ZMIANA MIEJSCOWEGO PLANU ZAGOSPODAROWANIA PRZESTRZENNEGO GMINY ABRAMÓW - II ETAP

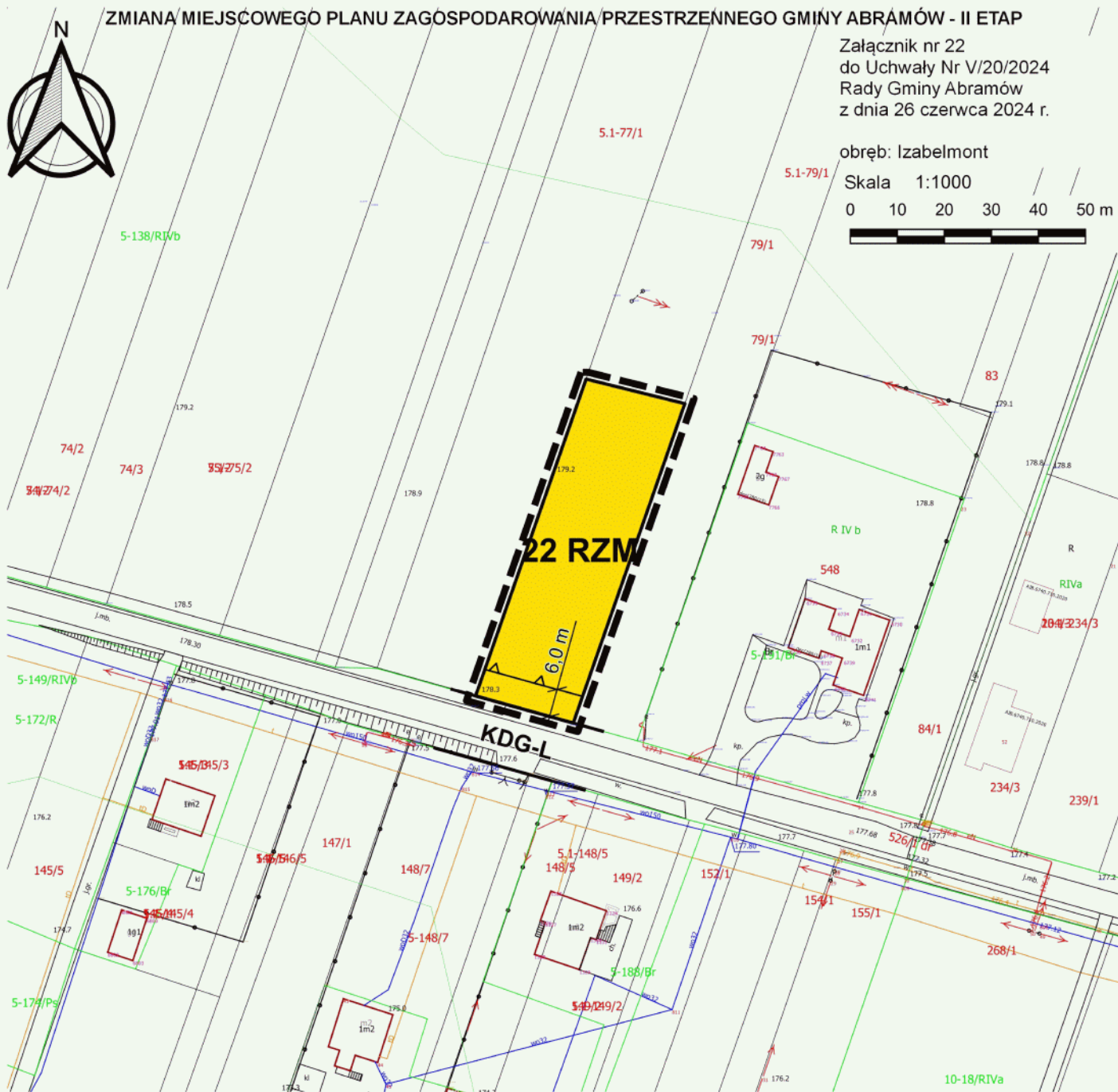
Załącznik nr 22
do Uchwały Nr V/20/2024
Rady Gminy Abramów
z dnia 26 czerwca 2024 r.



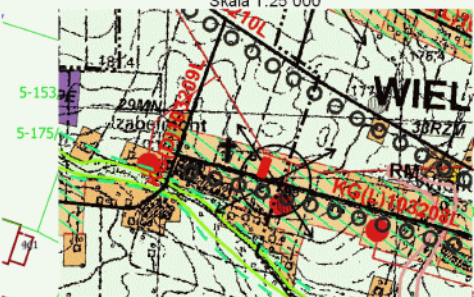
obręb: Izabelmont

Skala 1:1000

0 10 20 30 40 50 m




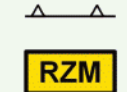

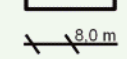


WYRYS ZE STUDIUM UWARUNKOWAN I KIERUNKÓW
ZAGOSPODAROWANIA PRZESTRZENNEGO GMINY ABRAMÓW
zatwierdzonego uchwałą Nr IX/32/2003 Rady Gminy Abramów
z dnia 10 lipca 2003 r. z późn. zm wraz z objaśnieniem oznaczeń
Skala 1:25 000



LEGENDA:

obowiązujące ustalenia zmiany planu:

-  granica obszaru objętego zmianą planu
-  linie rozgraniczające tereny o różnym przeznaczeniu
-  nieprzekraczalne linie zabudowy
-  tereny zabudowy zagrodowej
- oznaczenia informacyjne:**
-  drogi gminne lokalne
-  wymiarowanie

-  granica obszaru objętego zmianą planu miejscowego
-  projektowane obszary zabudowy zagrodowej skupionej
-  obszary zabudowy zagrodowej ekstensywnej
- KG** — drogi gminne

Rysunek sporządzono na mapie zasadniczej z państwowego zasobu geodezyjnego i kartograficznego wydanej przez Powiatowy Ośrodek Dokumentacji Geodezyjnej i Kartograficznej Starostwa Powiatowego w Lubartowie. Mapa w Państwowym Układzie Współrzędnych Geodezyjnych 2000 strefa 8.

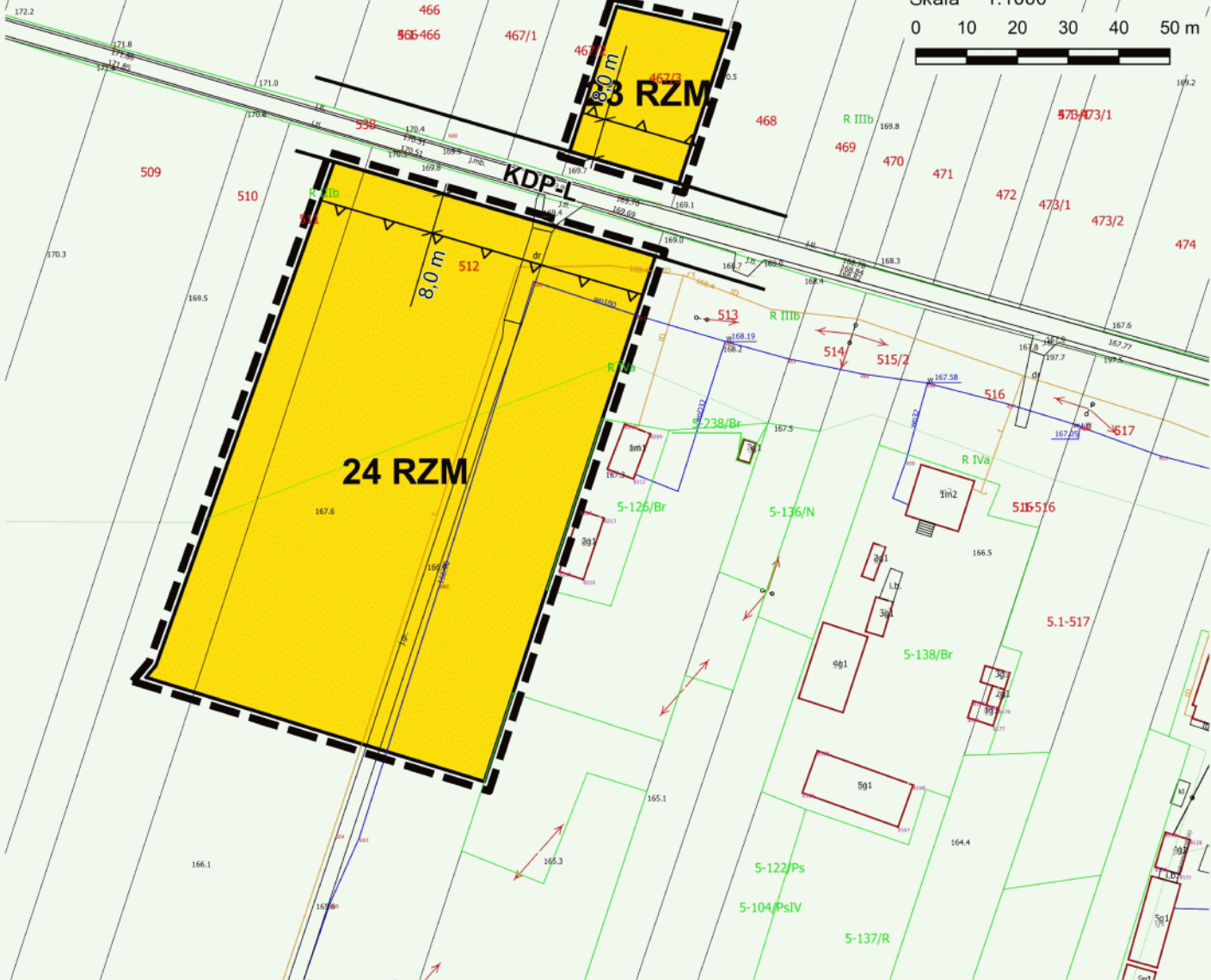
ZMIANA MIEJSCOWEGO PLANU ZAGOSPODAROWANIA PRZESTRZENNEGO GMINY ABRAMÓW/- II ETAP

Załącznik nr 23
do Uchwały Nr V/20/2024
Rady Gminy Abramów
z dnia 26 czerwca 2024 r.

obręb: Izabelmont

Skala 1:1000

0 10 20 30 40 50 m



WYRYS ZE STUDIUM UWARUNKOWAŃ I KIERUNKÓW
ZAGOSPODAROWANIA PRZESTRZENNEGO GMINY ABRAMÓW
zatwierdzonego uchwałą Nr IX/32/2003 Rady Gminy Abramów
z dnia 10 lipca 2003 r. z późn. zm wraz z objaśnieniem oznaczeń
Skala 1:25 000



LEGENDA:

obowiązujące ustalenia zmiany planu:

granica obszaru objętego zmianą planu

linie rozgraniczające tereny o różnym przeznaczeniu

nieprzekraczalne linie zabudowy


tereny zabudowy zagrodowej

oznaczenia informacyjne:

drogi powiatowe lokalne

wymiarowanie

- granica obszaru objętego zmianą miejscowego
- obszary zabudowy zagrodowej rozproszonej
- obszary zabudowy zagrodowej
- tereny zabudowy związanej z rolnictwem (zabudowa zagrodowa)
- drogi powiatowe



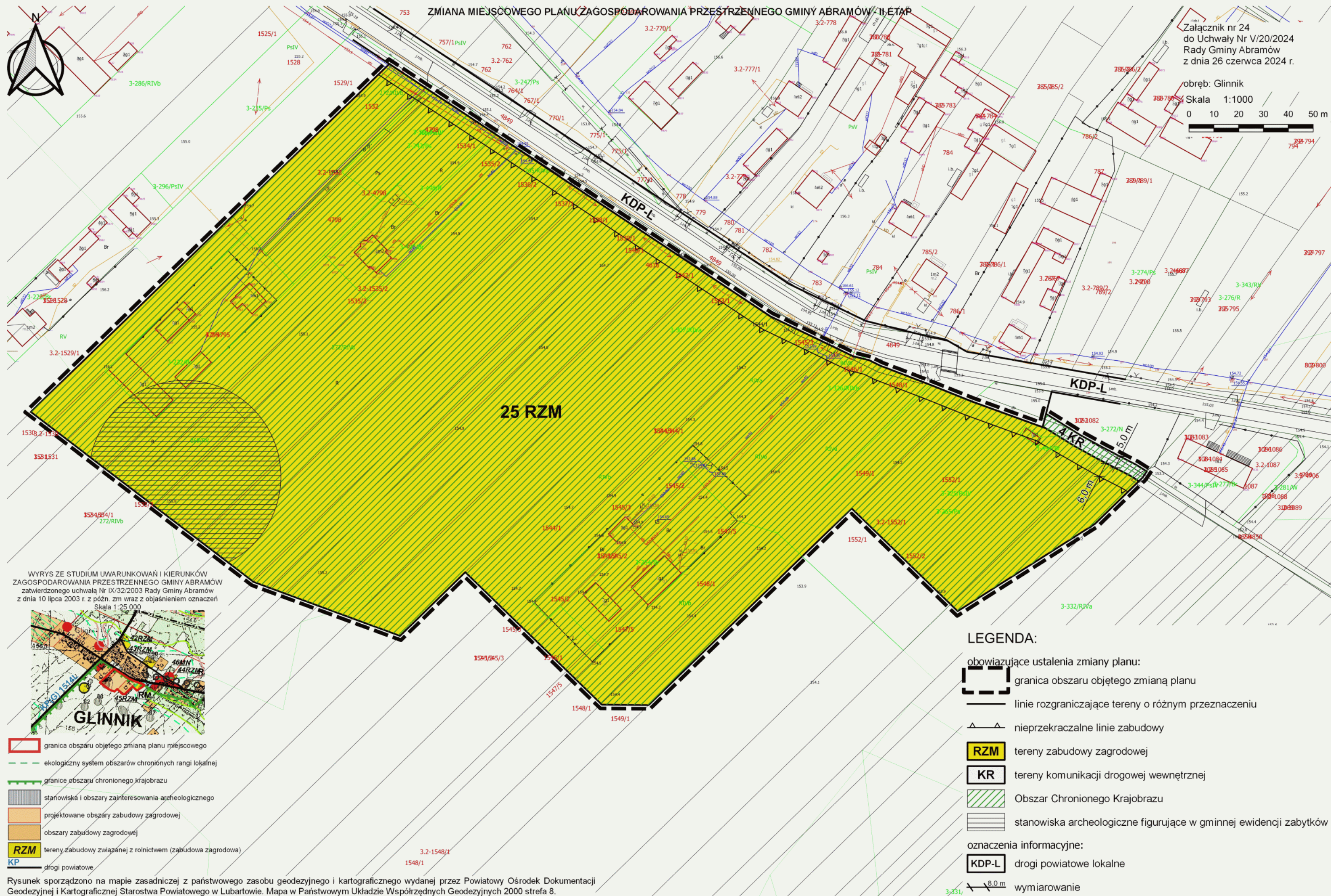
ZMIANA MIEJSCOWEGO PLANU ZAGOSPODAROWANIA PRZESTRZENNEGO GMINY ABRAMÓW - II ETAP

Załącznik nr 24
do Uchwały Nr V/20/2024
Rady Gminy Abramów
z dnia 26 czerwca 2024 r.

obręb: Glinnik

Skala 1:1000

0 10 20 30 40 50 m



WYRYS ZE STUDIUM UWARUNKOWAŃ I KIERUNKÓW
ZAGOSPODAROWANIA PRZESTRZENNEGO GMINY ABRAMÓW
zatwierdzonego uchwałą Nr IX/32/2003 Rady Gminy Abramów
z dnia 10 lipca 2003 r. z późn. zm wraz z objaśnieniem oznaczeń
Skala 1:25 000



- granica obszaru objętego zmianą planu miejscowego
- ekologiczny system obszarów chronionych rangi lokalnej
- granice obszaru chronionego krajobrazu
- stanowiska i obszary zainteresowania archeologicznego
- projektowane obszary zabudowy zagrodowej
- obszary zabudowy zagrodowej
- tereny zabudowy związanej z rolnictwem (zabudowa zagrodowa)
- drogi powiatowe

LEGENDA:

- obowiązujące ustalenia zmiany planu:**
- granica obszaru objętego zmianą planu
- linie rozgraniczające tereny o różnym przeznaczeniu
- nieprzekraczalne linie zabudowy
- tereny zabudowy zagrodowej
- tereny komunikacji drogowej wewnętrznej
- Obszar Chronionego Krajobrazu
- stanowiska archeologiczne figurujące w gminnej ewidencji zabytków
- oznaczenia informacyjne:**
- drogi powiatowe lokalne
- 8.0 m wymiarowanie

Rysunek sporządzono na mapie zasadniczej z państwowego zasobu geodezyjnego i kartograficznego wydanej przez Powiatowy Ośrodek Dokumentacji Geodezyjnej i Kartograficznej Starostwa Powiatowego w Lubartowie. Mapa w Państwowym Układzie Współrzędnych Geodezyjnych 2000 strefa 8.

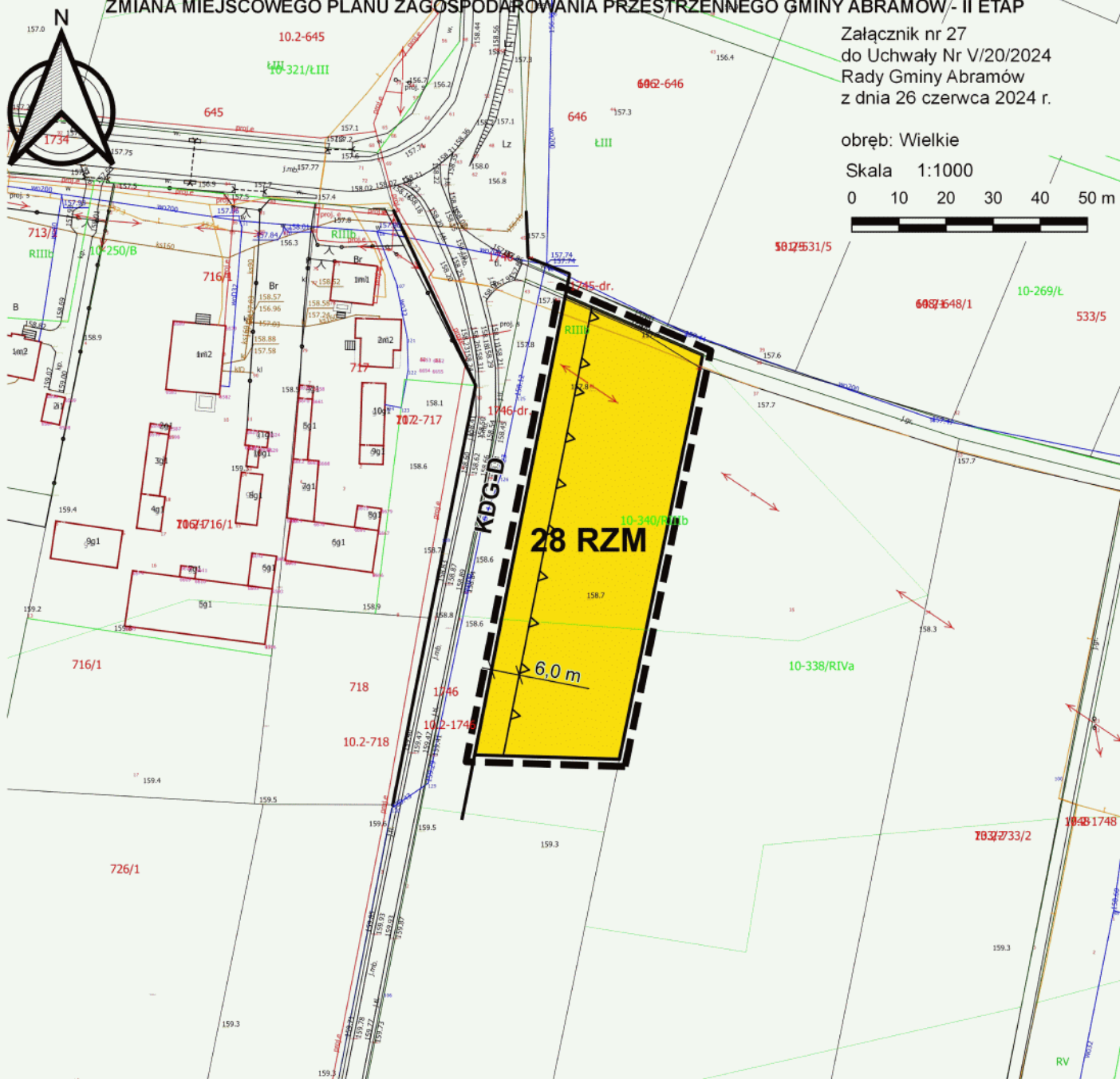
ZMIANA MIEJSCOWEGO PLANU ZAGOSPODAROWANIA PRZESTRZENNEGO GMINY ABRAMÓW/- II ETAP

Załącznik nr 27
do Uchwały Nr V/20/2024
Rady Gminy Abramów
z dnia 26 czerwca 2024 r.

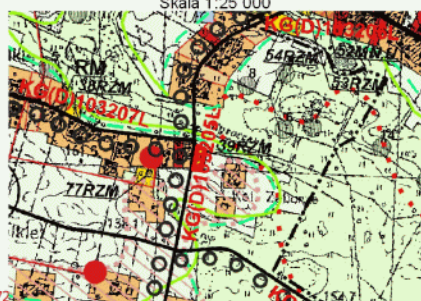
obręb: Wielkie

Skala 1:1000

0 10 20 30 40 50 m



WYRYS ZE STUDIUM UWARUNKOWAŃ I KIERUNKÓW
ZAGOSPODAROWANIA PRZESTRZENNEGO GMINY ABRAMÓW
zatwierdzonego uchwałą Nr IX/32/2003 Rady Gminy Abramów
z dnia 10 lipca 2003 r. z późn. zm wraz z objaśnieniem oznaczeń
Skala 1:25 000



- granica obszaru objętego zmianą planu miejscowego
- RZM tereny zabudowy związanej z rolnictwem (zabudowa zagrodowa)
- KG drogi gminne

LEGENDA:

obowiązujące ustalenia zmiany planu:

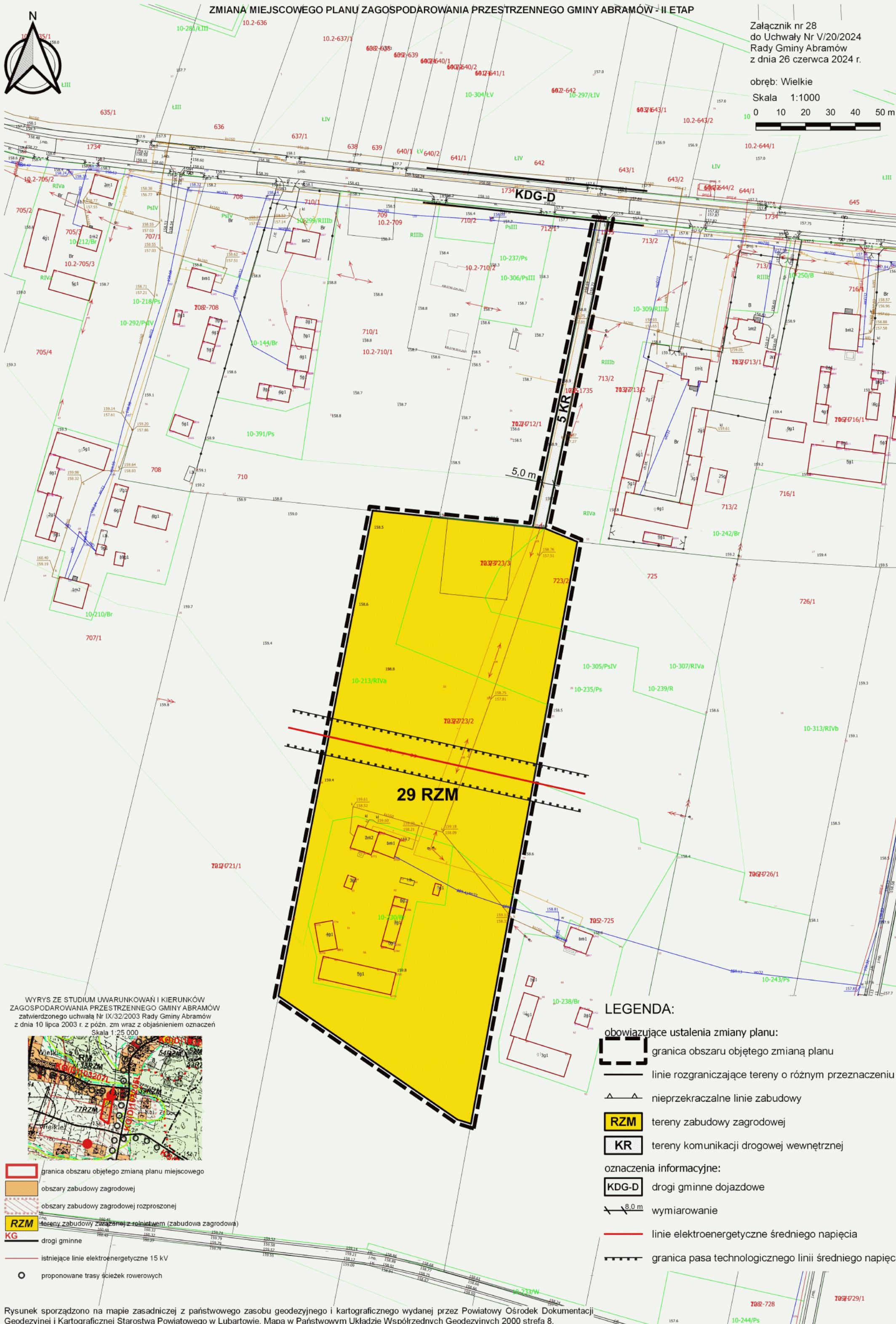
- granica obszaru objętego zmianą planu
- linie rozgraniczające tereny o różnym przeznaczeniu
- nieprzekraczalne linie zabudowy
- RZM tereny zabudowy zagrodowej
- oznaczenia informacyjne:
 - KDG-D drogi gminne dojazdowe
 - 8,0 m wymiarowanie

Rysunek sporządzono na mapie zasadniczej z państwowego zasobu geodezyjnego i kartograficznego wydanej przez Powiatowy Ośrodek Dokumentacji Geodezyjnej i Kartograficznej Starostwa Powiatowego w Lubartowie. Mapa w Państwowym Układzie Współrzędnych Geodezyjnych 2000 strefa 8.

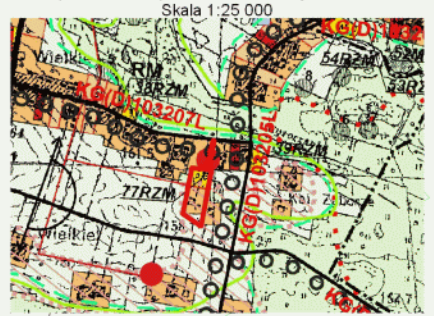
ZMIANA MIEJSCOWEGO PLANU ZAGOSPODAROWANIA PRZESTRZENNEGO GMINY ABRAMÓW - II ETAP

Załącznik nr 28
do Uchwały Nr V/20/2024
Rady Gminy Abramów
z dnia 26 czerwca 2024 r.

obręb: Wielkie
Skala 1:1000



WYRYS ZE STUDIUM UWARUNKOWAŃ I KIERUNKÓW ZAGOSPODAROWANIA PRZESTRZENNEGO GMINY ABRAMÓW zatwierdzonego uchwałą Nr IX/32/2003 Rady Gminy Abramów z dnia 10 lipca 2003 r. z późn. zm wraz z objaśnieniem oznaczeń Skala 1:25 000



- granica obszaru objętego zmianą planu miejscowego
- obszary zabudowy zagrodowej
- obszary zabudowy zagrodowej rozproszonej
- tereny zabudowy związanej z rolnictwem (zabudowa zagrodowa)
- drogi gminne
- istniejące linie elektroenergetyczne 15 kV
- proponowane trasy ścieżek rowerowych

LEGENDA:

- obowiązujące ustalenia zmiany planu:**
- granica obszaru objętego zmianą planu
- linie rozgraniczające tereny o różnym przeznaczeniu
- nieprzekraczalne linie zabudowy
- RZM tereny zabudowy zagrodowej
- KR tereny komunikacji drogowej wewnętrznej
- oznaczenia informacyjne:**
- KDG-D drogi gminne dojazdowe
- 8,0 m wymiarowanie
- linie elektroenergetyczne średniego napięcia
- granica pasa technologicznego linii średniego napięcia

Rysunek sporządzono na mapie zasadniczej z państwowego zasobu geodezyjnego i kartograficznego wydanej przez Powiatowy Ośrodek Dokumentacji Geodezyjnej i Kartograficznej Starostwa Powiatowego w Lubartowie. Mapa w Państwowym Układzie Współrzędnych Geodezyjnych 2000 strefa 8.

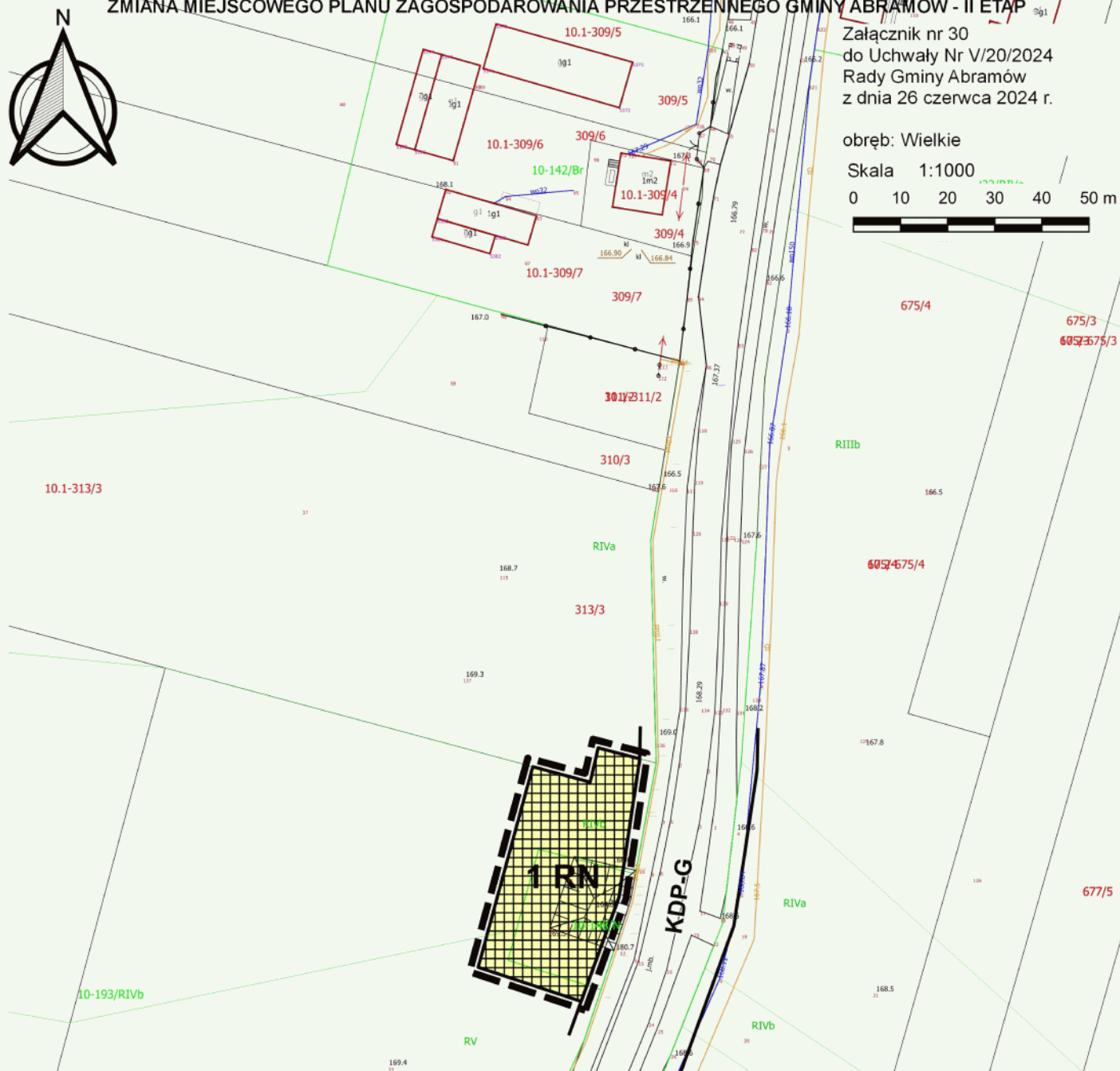
ZMIANA MIEJSCOWEGO PLANU ZAGOSPODAROWANIA PRZESTRZENNEGO GMINY ABRAMÓW - II ETAP

Załącznik nr 30
do Uchwały Nr V/20/2024
Rady Gminy Abramów
z dnia 26 czerwca 2024 r.

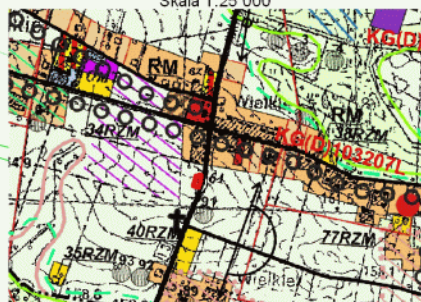
obręb: Wielkie

Skala 1:1000

0 10 20 30 40 50 m












WYRYS ZE STUDIUM UWARUNKOWAŃ I KIERUNKÓW
ZAGOSPODAROWANIA PRZESTRZENNEGO GMINY ABRAMÓW
zatwierdzonego uchwałą Nr IX/32/2003 Rady Gminy Abramów
z dnia 10 lipca 2003 r. z późn. zm wraz z objaśnieniem oznaczeń
Skala 1:25 000



LEGENDA:

obowiązujące ustalenia zmiany planu:

-  granica obszaru objętego zmianą planu
-  linie rozgraniczające tereny o różnym przeznaczeniu
-  tereny rolnictwa z zakazem zabudowy
-  obszar do zbadania pod względem archeologicznym
- oznaczenia informacyjne:
-  drogi powiatowe główne

-  granica obszaru objętego zmianą planu miejscowego
-  obszar do przebadania pod względem archeologicznym
-  obszar rolniczej przestrzeni produkcyjnej o ograniczonych prawach zabudowy
-  drogi powiatowe

Rysunek sporządzono na mapie zasadniczej z państwowego zasobu geodezyjnego i kartograficznego wydanej przez Powiatowy Ośrodek Dokumentacji Geodezyjnej i Kartograficznej Starostwa Powiatowego w Lubartowie. Mapa w Państwowym Układzie Współrzędnych Geodezyjnych 2000 strefa 8.

ZMIANA MIEJSCOWEGO PLANU ZAGOSPODAROWANIA PRZESTRZENNEGO GMINY ABRAMÓW - II ETAP

Załącznik nr 31
do Uchwały Nr V/20/2024
Rady Gminy Abramów
z dnia 26 czerwca 2024 r.

obręb: Wielkie

Skala 1:1000

0 10 20 30 40 50 m



WYRYS ZE STUDIUM UWARUNKOWAŃ I KIERUNKÓW ZAGOSPODAROWANIA PRZESTRZENNEGO GMINY ABRAMÓW zatwierdzonego uchwałą Nr IX/32/2003 Rady Gminy Abramów z dnia 10 lipca 2003 r. z późn. zm wraz z objaśnieniem oznaczeń Skala 1:25 000



- granica obszaru objętego zmianą planu miejscowego
- obszary zabudowy zagrodowej
- obszary zabudowy zagrodowej rozproszonej
- RZM tereny zabudowy związanej z rolnictwem (zabudowa zagrodowa)
- KP drogi powiatowe
- KG drogi gminne
- stanowiska i obszary zainteresowania archeologicznego

LEGENDA:

obowiązujące ustalenia zmiany planu:

- granica obszaru objętego zmianą planu
 - linie rozgraniczające tereny o różnym przeznaczeniu
 - nieprzekraczalne linie zabudowy
 - RZM tereny zabudowy zagrodowej
 - KR tereny komunikacji drogowej wewnętrznej
 - stanowiska archeologiczne figurujące w gminnej ewidencji zabytków
- oznaczenia informacyjne:
- KDP-G drogi powiatowe główne
 - KDG-D drogi gminne dojazdowe
 - 8.0 m wymiarowanie

ZMIANA MIEJSCOWEGO PLANU ZAGOSPODAROWANIA PRZESTRZENNEGO GMINY ABRAMÓW - II ETAP/

Załącznik nr 33
do Uchwały Nr V/20/2024
Rady Gminy Abramów
z dnia 26 czerwca 2024 r.

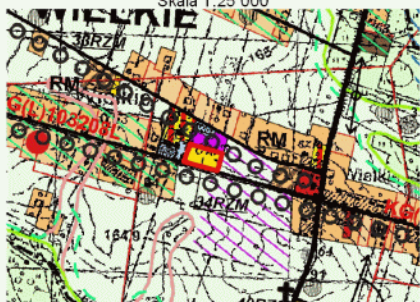
obręb: Wielkie

Skala 1:1000

0 10 20 30 40 50 m



WYRYS ZE STUDIUM UWARUNKOWAŃ I KIERUNKÓW
ZAGOSPODAROWANIA PRZESTRZENNEGO GMINY ABRAMÓW
zatwierdzonego uchwałą Nr IX/32/2003 Rady Gminy Abramów
z dnia 10 lipca 2003 r. z późn. zm wraz z objaśnieniem oznaczeń
Skala 1:25 000



LEGENDA:

obowiązujące ustalenia zmiany planu:

- granica obszaru objętego zmianą planu
- linie rozgraniczające tereny o różnym przeznaczeniu
- nieprzekraczalne linie zabudowy

tereny zabudowy zagrodowej

oznaczenia informacyjne:

drogi gminne lokalne

wymiarowanie

granica obszaru objętego zmianą planu miejscowego

tereny zabudowy związanej z rolnictwem (zabudowa zagrodowa)

drogi gminne

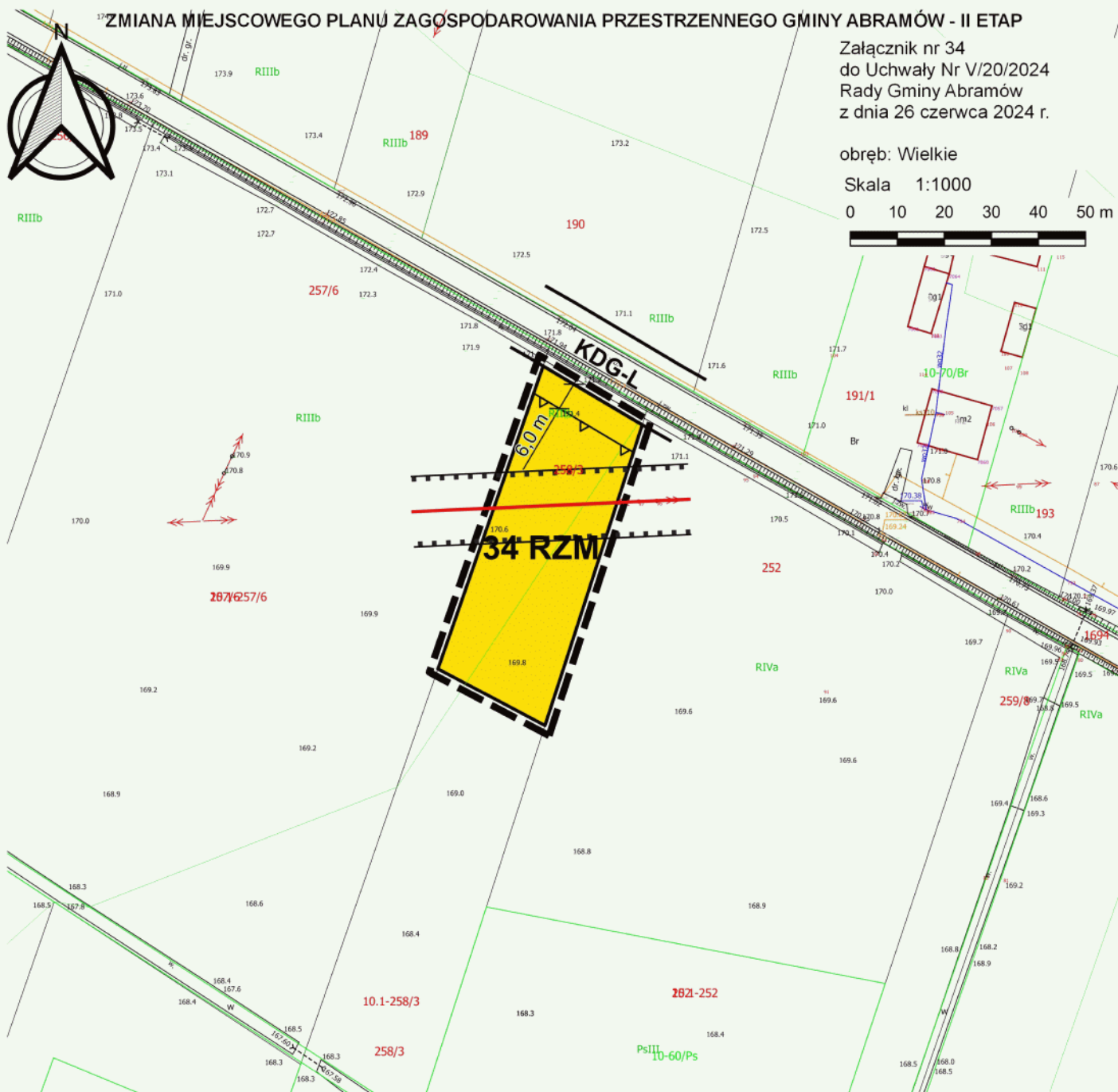
ZMIANA MIEJSCOWEGO PLANU ZAGOSPODAROWANIA PRZESTRZENNEGO GMINY ABRAMÓW - II ETAP

Załącznik nr 34
do Uchwały Nr V/20/2024
Rady Gminy Abramów
z dnia 26 czerwca 2024 r.

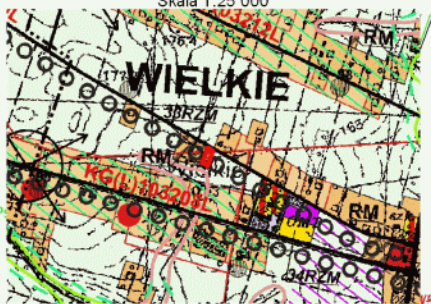
obręb: Wielkie

Skala 1:1000

0 10 20 30 40 50 m






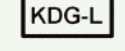
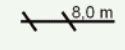









WYRYS ZE STUDIUM UWARUNKOWAŃ I KIERUNKÓW ZAGOSPODAROWANIA PRZESTRZENNEGO GMINY ABRAMÓW zatwierdzonego uchwałą Nr IX/32/2003 Rady Gminy Abramów z dnia 10 lipca 2003 r. z późn. zm wraz z objaśnieniem oznaczeń Skala 1:25 000



LEGENDA:

obowiązujące ustalenia zmiany planu:

-  granica obszaru objętego zmianą planu
-  linie rozgraniczające tereny o różnym przeznaczeniu
-  nieprzekraczalne linie zabudowy
-  tereny zabudowy zagrodowej
-  oznaczenia informacyjne:
-  drogi gminne lokalne
-  wymiarowanie
-  linie elektroenergetyczne średniego napięcia
-  granica pasa technologicznego linii średniego napięcia

-  granica obszaru objętego zmianą planu miejscowego
-  tereny zabudowy związanej z rolnictwem (zabudowa zagrodowa)
-  istniejące linie elektroenergetyczne 15 kV
-  drogi gminne
-  proponowane trasy ścieżek rowerowych

Rysunek sporządzono na mapie zasadniczej z państwowego zasobu geodezyjnego i kartograficznego wydanej przez Powiatowy Ośrodek Dokumentacji Geodezyjnej i Kartograficznej Starostwa Powiatowego w Lubartowie. Mapa w Państwowym Układzie Współrzędnych Geodezyjnych 2000 strefa 8.

ZMIANA MIEJSCOWEGO PLANU ZAGOSPODAROWANIA PRZESTRZENNEGO GMINY ABRAMÓW – II ETAP

90/2-96/2



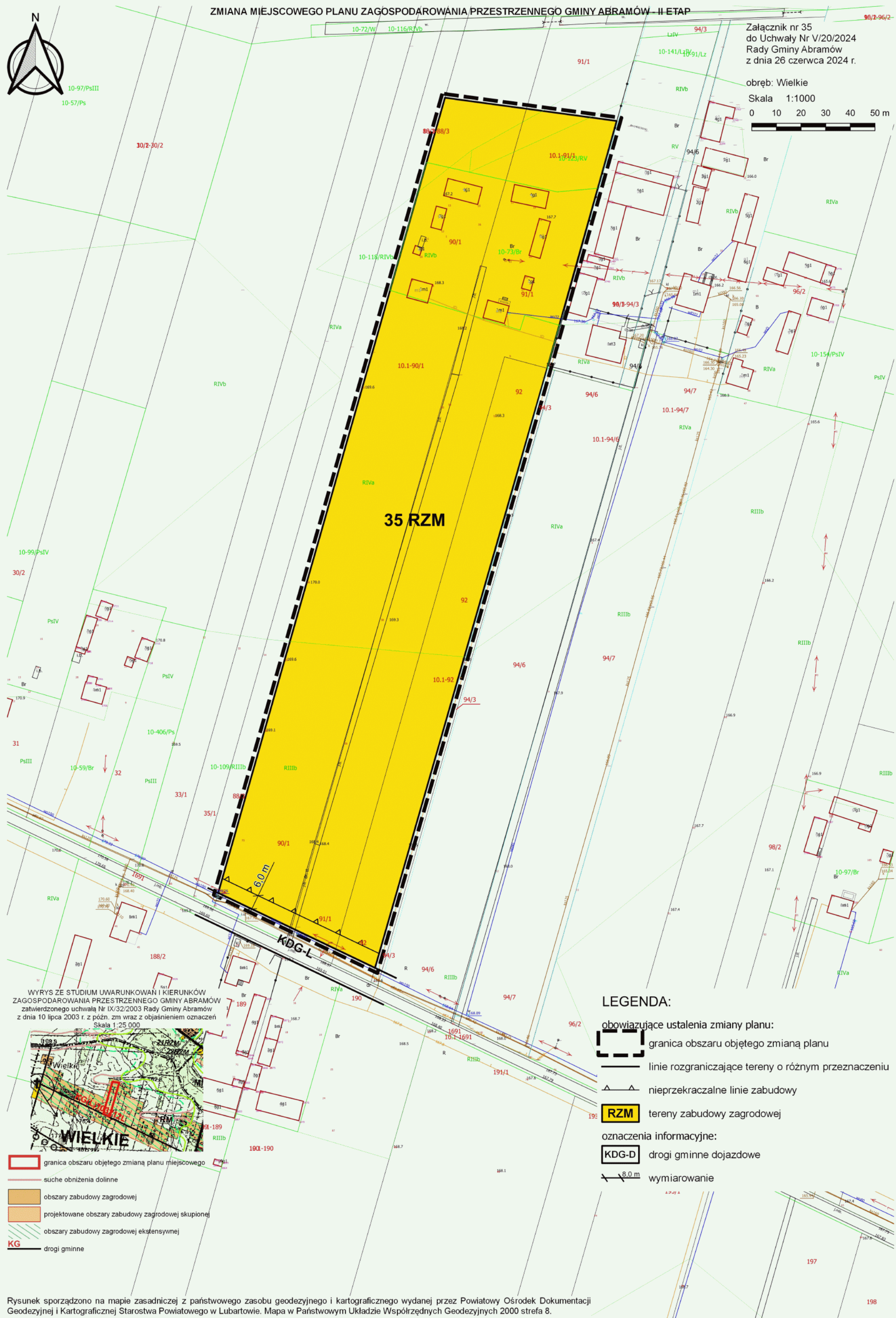
10-97/PsIII
10-57/Ps

Załącznik nr 35
do Uchwały Nr V/20/2024
Rady Gminy Abramów
z dnia 26 czerwca 2024 r.

obręb: Wielkie

Skala 1:1000

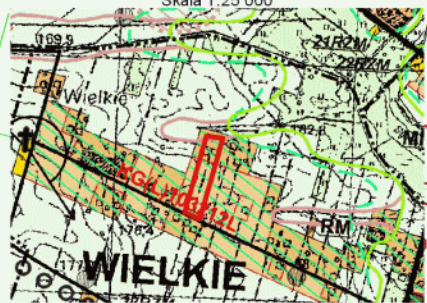
0 10 20 30 40 50 m



35 RZM

KDG-L

WYRYS ZE STUDIUM UWARUNKOWAŃ I KIERUNKÓW
ZAGOSPODAROWANIA PRZESTRZENNEGO GMINY ABRAMÓW
zatwierdzonego uchwałą Nr IX/32/2003 Rady Gminy Abramów
z dnia 10 lipca 2003 r. z późn. zm wraz z objaśnieniem oznaczeń
Skala 1:25 000



LEGENDA:

obowiązujące ustalenia zmiany planu:

- granica obszaru objętego zmianą planu
- linie rozgraniczające tereny o różnym przeznaczeniu
- nieprzekraczalne linie zabudowy
- RZM tereny zabudowy zagrodowej
- oznaczenia informacyjne:
- drogi gminne dojazdowe
- wymiarowanie

- granica obszaru objętego zmianą planu miejscowego
- suche obniżenia dolinne
- obszary zabudowy zagrodowej
- projektowane obszary zabudowy zagrodowej skupionej
- obszary zabudowy zagrodowej ekstensywnej
- KG drogi gminne

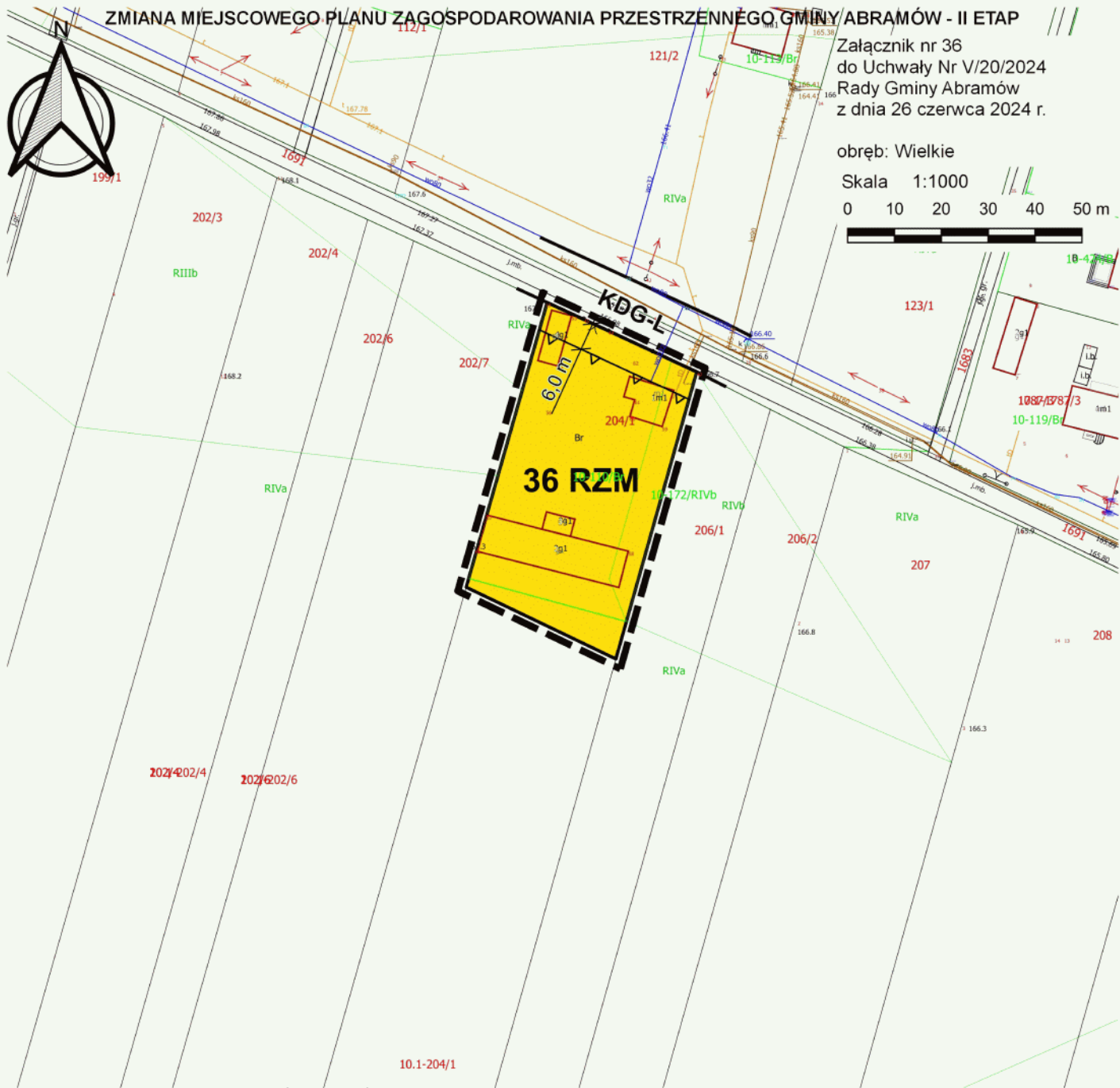
ZMIANA MIEJSCOWEGO PLANU ZAGOSPODAROWANIA PRZESTRZENNEGO GMINY ABRAMÓW - II ETAP

Załącznik nr 36
do Uchwały Nr V/20/2024
Rady Gminy Abramów
z dnia 26 czerwca 2024 r.

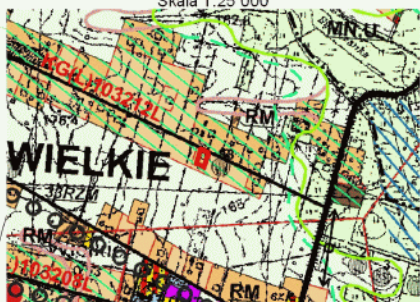
obręb: Wielkie





Skala 1:1000

0 10 20 30 40 50 m







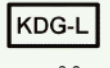
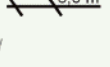
WYRYS ZE STUDIUM UWARUNKOWAŃ I KIERUNKÓW
ZAGOSPODAROWANIA PRZESTRZENNEGO GMINY ABRAMÓW
zatwierdzonego uchwałą Nr IX/32/2003 Rady Gminy Abramów
z dnia 10 lipca 2003 r. z późn. zm wraz z objaśnieniem oznaczeń
Skala 1:25 000



-  granica obszaru objętego zmianą planu miejscowego
-  obszary zabudowy zagrodowej
-  obszary zabudowy zagrodowej ekstensywnej
-  drogi gminne

LEGENDA:

obowiązujące ustalenia zmiany planu:

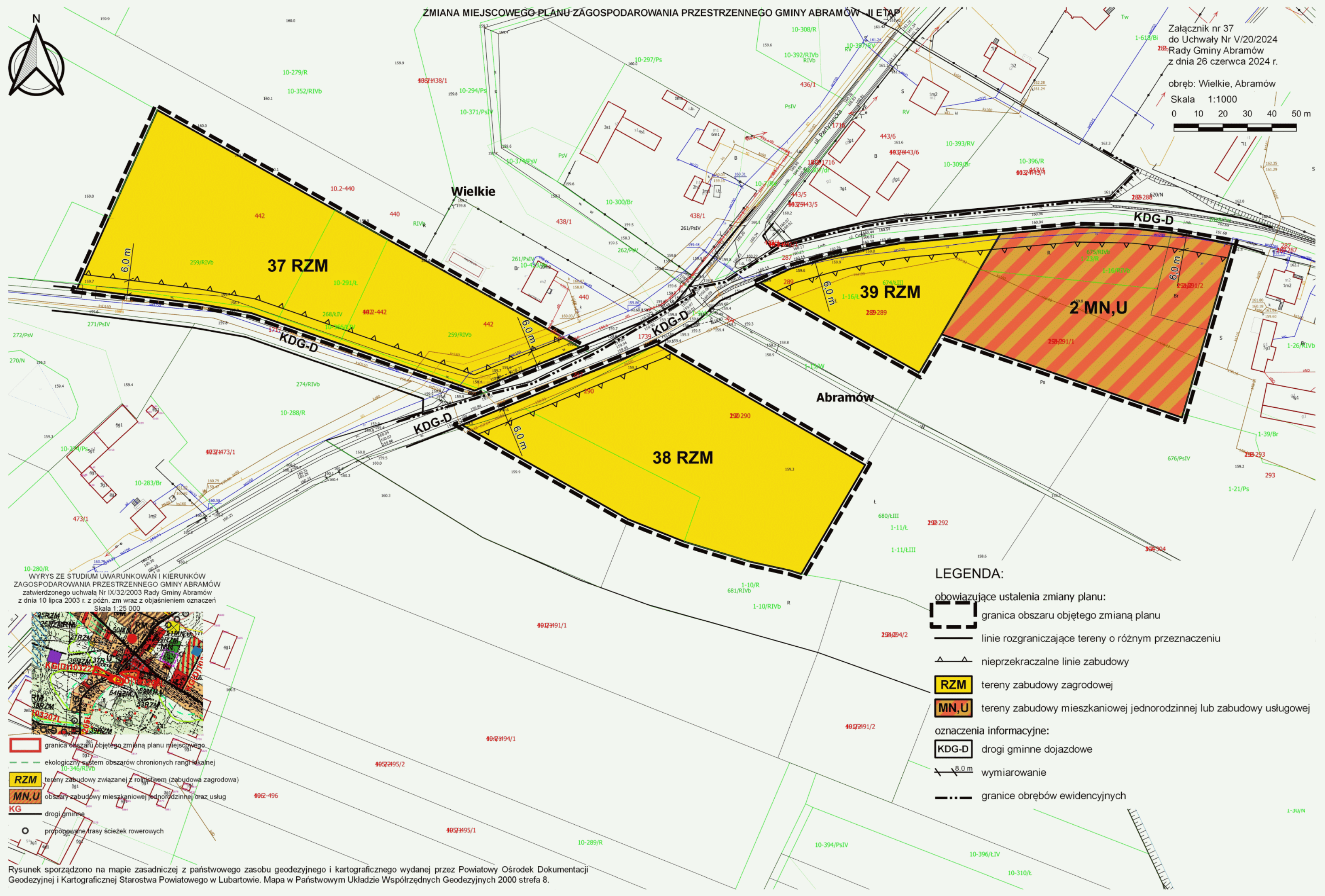
-  granica obszaru objętego zmianą planu
 -  linie rozgraniczające tereny o różnym przeznaczeniu
 -  nieprzekraczalne linie zabudowy
 -  tereny zabudowy zagrodowej
- oznaczenia informacyjne:
-  drogi gminne lokalne
 -  wymiarowanie



ZMIANA MIEJSCOWEGO PLANU ZAGOSPODAROWANIA PRZESTRZENNEGO GMINY ABRAMÓW - II ETAP

Załącznik nr 37
do Uchwały Nr V/20/2024
Rady Gminy Abramów
z dnia 26 czerwca 2024 r.

obręb: Wielkie, Abramów
Skala 1:1000



10-280/R
WYRYS ZE STUDIUM UWARUNKOWAŃ I KIERUNKÓW
ZAGOSPODAROWANIA PRZESTRZENNEGO GMINY ABRAMÓW
zatwierdzonego uchwałą Nr IX/32/2003 Rady Gminy Abramów
z dnia 10 lipca 2003 r. z późn. zm wraz z objaśnieniem oznaczeń
Skala 1:25 000



- granica obszaru objętego zmianą planu miejscowego
- ekologiczny system obszarów chronionych rangi lokalnej 10-346/RIVb
- RZM tereny zabudowy związanej z rolnictwem (zabudowa zagrodowa)
- MN,U obszary zabudowy mieszkaniowej jednorodzinnej oraz usług
- KG drogi gminne
- proponowane trasy ścieżek rowerowych

LEGENDA:

obowiązujące ustalenia zmiany planu:

- granica obszaru objętego zmianą planu
- linie rozgraniczające tereny o różnym przeznaczeniu
- nieprzekraczalne linie zabudowy
- RZM tereny zabudowy zagrodowej
- MN,U tereny zabudowy mieszkaniowej jednorodzinnej lub zabudowy usługowej
- KDG-D drogi gminne dojazdowe
- 8,0 m wymiarowanie
- granice obrębów ewidencyjnych

Rysunek sporządzono na mapie zasadniczej z państwowego zasobu geodezyjnego i kartograficznego wydanej przez Powiatowy Ośrodek Dokumentacji Geodezyjnej i Kartograficznej Starostwa Powiatowego w Lubartowie. Mapa w Państwowym Układzie Współrzędnych Geodezyjnych 2000 strefa 8.

ZMIANA MIEJSCOWEGO PLANU ZAGOSPODAROWANIA PRZESTRZENNEGO GMINY ABRAMÓW, II ETAP

Załącznik nr 38
do Uchwały Nr V/20/2024
Rady Gminy Abramów
z dnia 26 czerwca 2024 r.



obręb: Abramów
Skala 1:1000
0 10 20 30 40 50 m



LEGENDA:

obowiązujące ustalenia zmiany planu:

- granica obszaru objętego zmianą planu
- linie rozgraniczające tereny o różnym przeznaczeniu
- nieprzekraczalne linie zabudowy
- RZM** tereny zabudowy zagrodowej
- MN,U** tereny zabudowy mieszkaniowej jednorodzinnej lub zabudowy usługowej
- oznaczenia informacyjne:
- KDP-Z** drogi powiatowe zbiorcze
- KDP-L** drogi powiatowe lokalne
- KDG-D** drogi gminne dojazdowe
- 8.0 m wymiarowanie
- granice obrębów ewidencyjnych

WYRYS ZE STUDIUM UWARUNKOWAŃ I KIERUNKÓW
ZAGOSPODAROWANIA PRZESTRZENNEGO GMINY
ABRAMÓW zatwierdzonego uchwałą Nr IX/32/2003
Rady Gminy Abramów z dnia 10 lipca 2003 r. z późn. zm
wraz z objaśnieniem oznaczeń
Skala 1:25 000

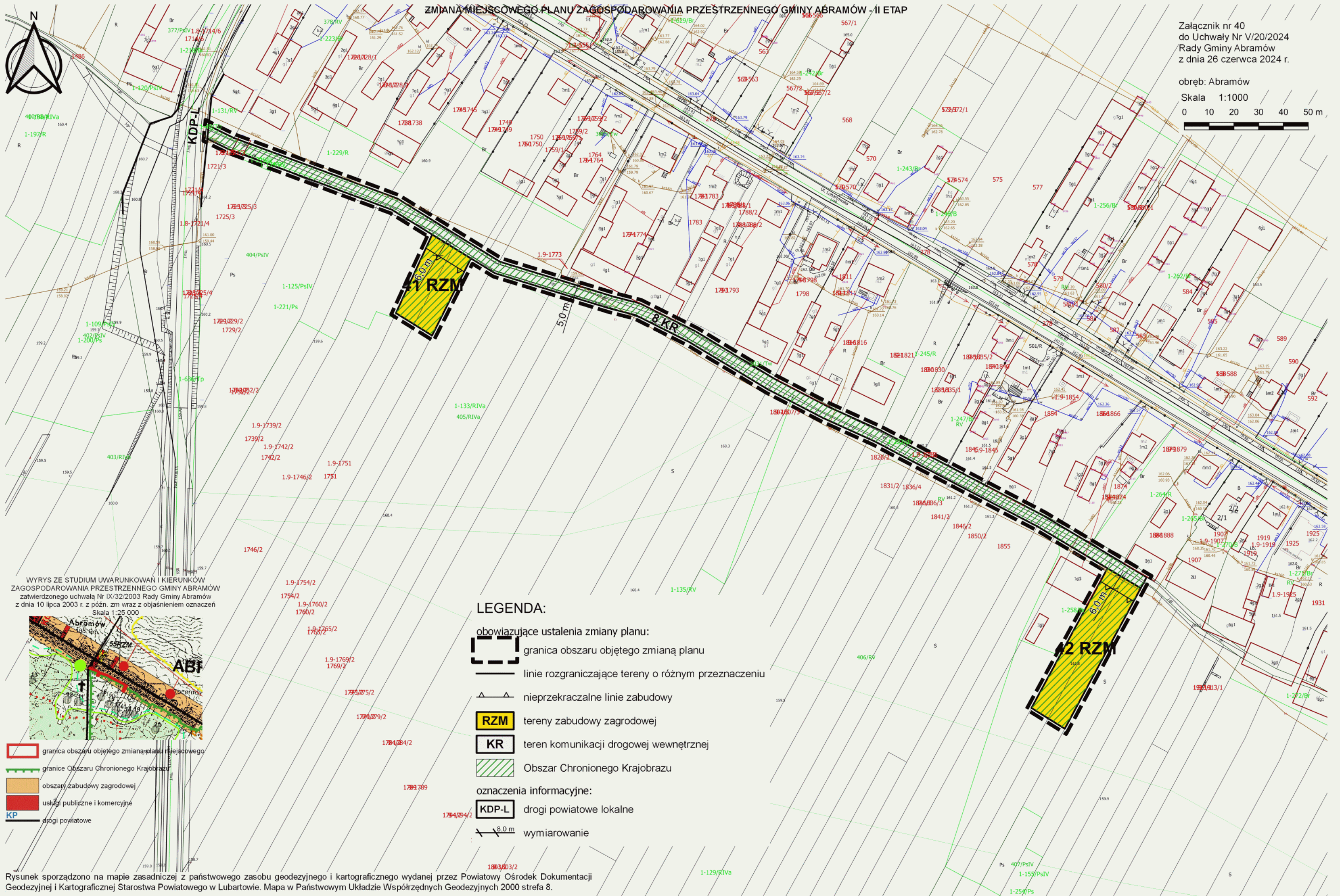



Rysunek sporządzono na mapie zasadniczej z państwowego zasobu geodezyjnego i kartograficznego wydanej przez Powiatowy Ośrodek Dokumentacji Geodezyjnej i Kartograficznej Starostwa Powiatowego w Lubartowie. Mapa w Państwowym Układzie Współrzędnych Geodezyjnych 2000 strefa 8.

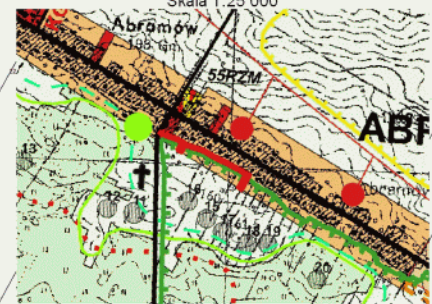
ZMIANA MIEJSCOWEGO PLANU ZAGOSPODAROWANIA PRZESTRZENNEGO GMINY ABRAMÓW -II ETAP

Załącznik nr 40
do Uchwały Nr V/20/2024
Rady Gminy Abramów
z dnia 26 czerwca 2024 r.

obręb: Abramów
Skala 1:1000



WYRYS ZE STUDIUM UWARUNKOWAŃ I KIERUNKÓW
ZAGOSPODAROWANIA PRZESTRZENNEGO GMINY ABRAMÓW
zatwierdzonego uchwałą Nr IX/32/2003 Rady Gminy Abramów
z dnia 10 lipca 2003 r. z późn. zm wraz z objaśnieniem oznaczeń
Skala 1:25 000



- granica obszaru objętego zmianą planu miejscowego
- granice Obszaru Chronionego Krajobrazu
- obszary zabudowy zagrodowej
- usługi publiczne i komercyjne
- drogi powiatowe

LEGENDA:

obowiązujące ustalenia zmiany planu:

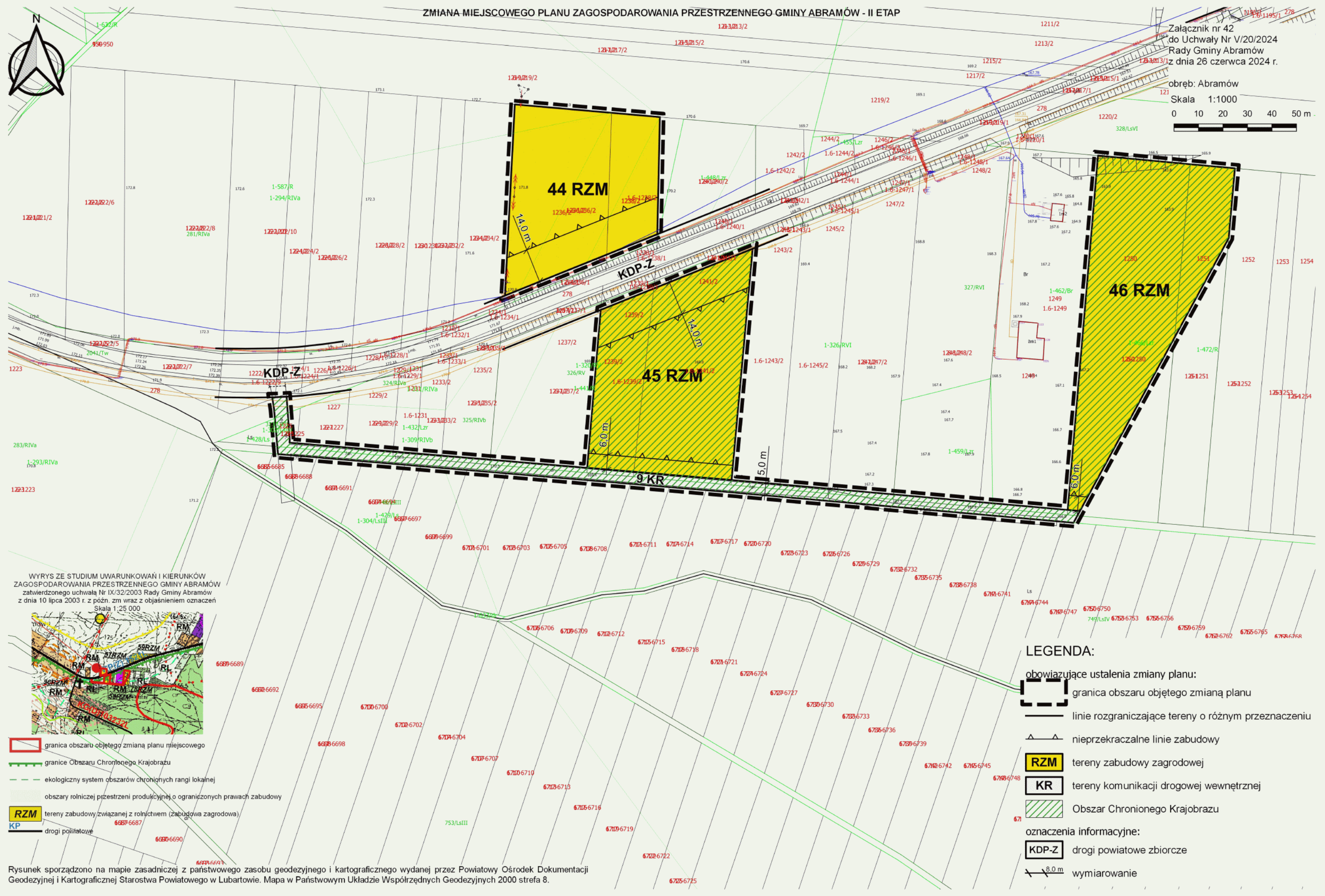
- granica obszaru objętego zmianą planu
- linie rozgraniczające tereny o różnym przeznaczeniu
- nieprzekraczalne linie zabudowy
- tereny zabudowy zagrodowej
- teren komunikacji drogowej wewnętrznej
- Obszar Chronionego Krajobrazu
- oznaczenia informacyjne:
- KDP-L drogi powiatowe lokalne
- 8,0 m wymiarowanie

Rysunek sporządzono na mapie zasadniczej z państwowego zasobu geodezyjnego i kartograficznego wydanej przez Powiatowy Ośrodek Dokumentacji Geodezyjnej i Kartograficznej Starostwa Powiatowego w Lubartowie. Mapa w Państwowym Układzie Współrzędnych Geodezyjnych 2000 strefa 8.

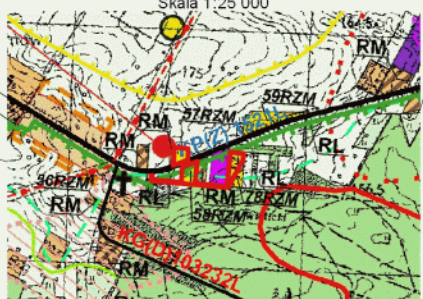
ZMIANA MIEJSCOWEGO PLANU ZAGOSPODAROWANIA PRZESTRZENNEGO GMINY ABRAMÓW - II ETAP

Załącznik nr 42
do Uchwały Nr V/20/2024
Rady Gminy Abramów
z dnia 26 czerwca 2024 r.

obręb: Abramów
Skala 1:1000
0 10 20 30 40 50 m



WYRYS ZE STUDIUM UWARUNKOWAŃ I KIERUNKÓW
ZAGOSPODAROWANIA PRZESTRZENNEGO GMINY ABRAMÓW
zatwierdzonego uchwałą Nr IX/32/2003 Rady Gminy Abramów
z dnia 10 lipca 2003 r. z późn. zm wraz z objaśnieniem oznaczeń
Skala 1:25 000



- granica obszaru objętego zmianą planu miejscowego
- granice Obszaru Chronionego Krajobrazu
- ekologiczny system obszarów chronionych rangi lokalnej
- obszary rolniczej przestrzeni produkcyjnej o ograniczonych prawach zabudowy
- RZM tereny zabudowy związanej z rolnictwem (zabudowa zagrodowa)
- KP drogi powiatowe

- LEGENDA:**
- obowiązujące ustalenia zmiany planu: granica obszaru objętego zmianą planu
 - linie rozgraniczające tereny o różnym przeznaczeniu
 - nieprzekraczalne linie zabudowy
 - RZM tereny zabudowy zagrodowej
 - KR tereny komunikacji drogowej wewnętrznej
 - Obszar Chronionego Krajobrazu
 - oznaczenia informacyjne: KDP-Z drogi powiatowe zbiorcze
 - 8.0 m wymiarowanie

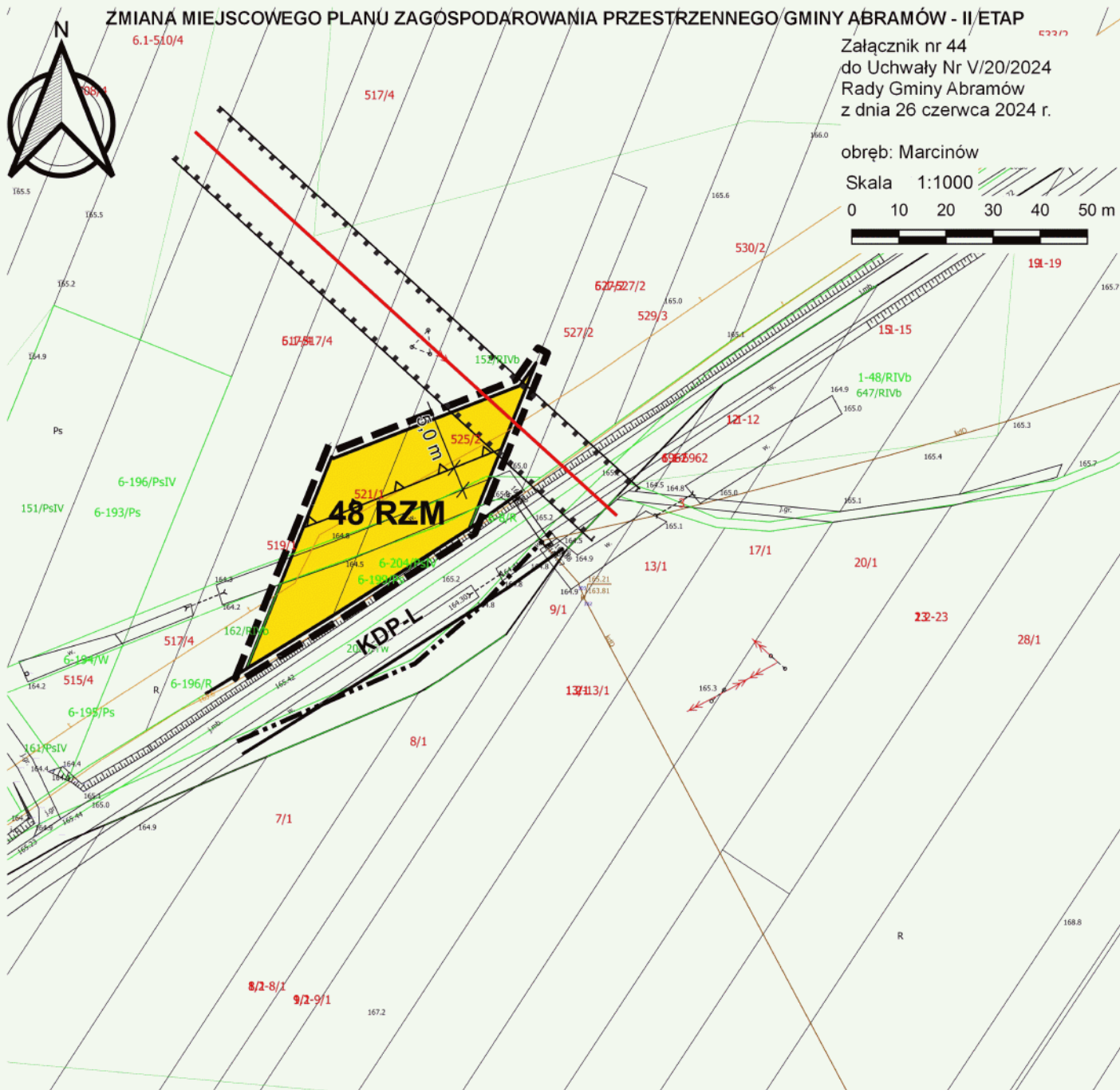

Rysunek sporządzono na mapie zasadniczej z państwowego zasobu geodezyjnego i kartograficznego wydanej przez Powiatowy Ośrodek Dokumentacji Geodezyjnej i Kartograficznej Starostwa Powiatowego w Lubartowie. Mapa w Państwowym Układzie Współrzędnych Geodezyjnych 2000 strefa 8.

ZMIANA MIEJSCOWEGO PLANU ZAGOSPODAROWANIA PRZESTRZENNEGO GMINY ABRAMÓW - II/ETAP

Załącznik nr 44
do Uchwały Nr V/20/2024
Rady Gminy Abramów
z dnia 26 czerwca 2024 r.

obręb: Marcinów

Skala 1:1000



WYRYS ZE STUDIUM UWARUNKOWAŃ I KIERUNKÓW
ZAGOSPODAROWANIA PRZESTRZENNEGO GMINY ABRAMÓW
zatwierdzonego uchwałą Nr IX/32/2003 Rady Gminy Abramów
z dnia 10 lipca 2003 r. z późn. zm wraz z objaśnieniem oznaczeń
Skala 1:25 000



- granica obszaru objętego zmianą planu miejscowego
- granice wsi (obrębów geodezyjnych)
- tereny zabudowy zagrodowej
- tereny zabudowy związanej z rolnictwem (zabudowa zagrodowa)
- istniejące linie elektroenergetyczne 15 kV
- drogi powiatowe
- proponowane trasy ścieżek rowerowych

LEGENDA:

obowiązujące ustalenia zmiany planu:

- granica obszaru objętego zmianą planu
- linie rozgraniczające tereny o różnym przeznaczeniu
- nieprzekraczalne linie zabudowy
- tereny zabudowy zagrodowej
- oznaczenia informacyjne:**
- drogi powiatowe lokalne
- wymiarowanie
- linie elektroenergetyczne średniego napięcia
- granica pasa technologicznego linii średniego napięcia

Rysunek sporządzono na mapie zasadniczej z państwowego zasobu geodezyjnego i kartograficznego wydanej przez Powiatowy Ośrodek Dokumentacji Geodezyjnej i Kartograficznej Starostwa Powiatowego w Lubartowie. Mapa w Państwowym Układzie Współrzędnych Geodezyjnych 2000 strefa 8.

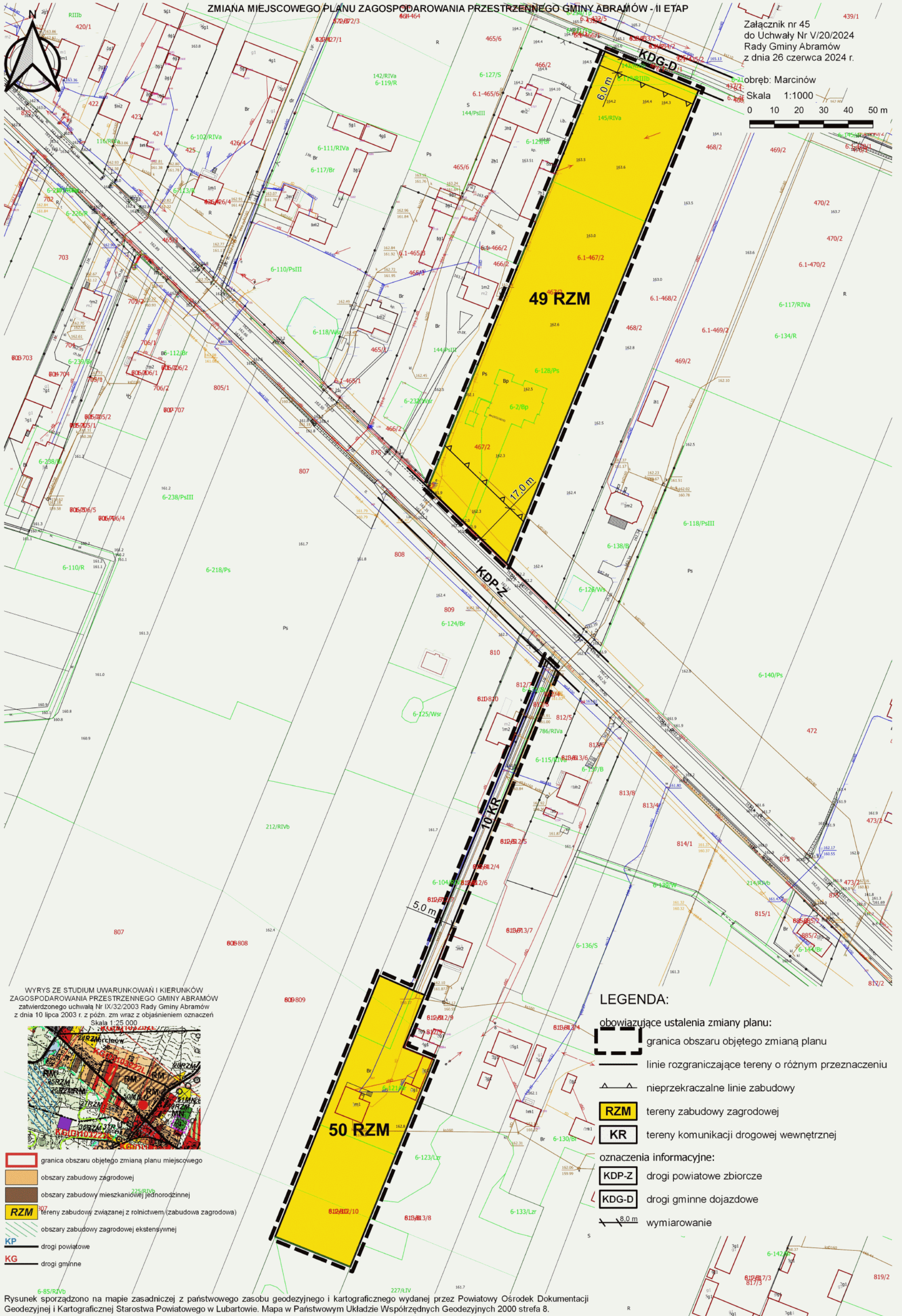
ZMIANA MIEJSCOWEGO PLANU ZAGOSPODAROWANIA PRZESTRZENNEGO GMINY ABRAMÓW - II ETAP

Załącznik nr 45
do Uchwały Nr V/20/2024
Rady Gminy Abramów
z dnia 26 czerwca 2024 r.

obręb: Marcinów

Skala 1:1000

0 10 20 30 40 50 m



WYRYS ZE STUDIUM UWARUNKOWAŃ I KIERUNKÓW ZAGOSPODAROWANIA PRZESTRZENNEGO GMINY ABRAMÓW zatwierdzonego uchwałą Nr IX/32/2003 Rady Gminy Abramów z dnia 10 lipca 2003 r. z późn. zm wraz z objaśnieniem oznaczeń Skala 1:25 000



LEGENDA:

obowiązujące ustalenia zmiany planu:

- granica obszaru objętego zmianą planu
- linie rozgraniczające tereny o różnym przeznaczeniu
- nieprzekraczalne linie zabudowy
- RZM tereny zabudowy zagrodowej
- KR tereny komunikacji drogowej wewnętrznej
- oznaczenia informacyjne:
- KDP-Z drogi powiatowe zbiorcze
- KDG-D drogi gminne dojazdowe
- 8,0 m wymiarowanie

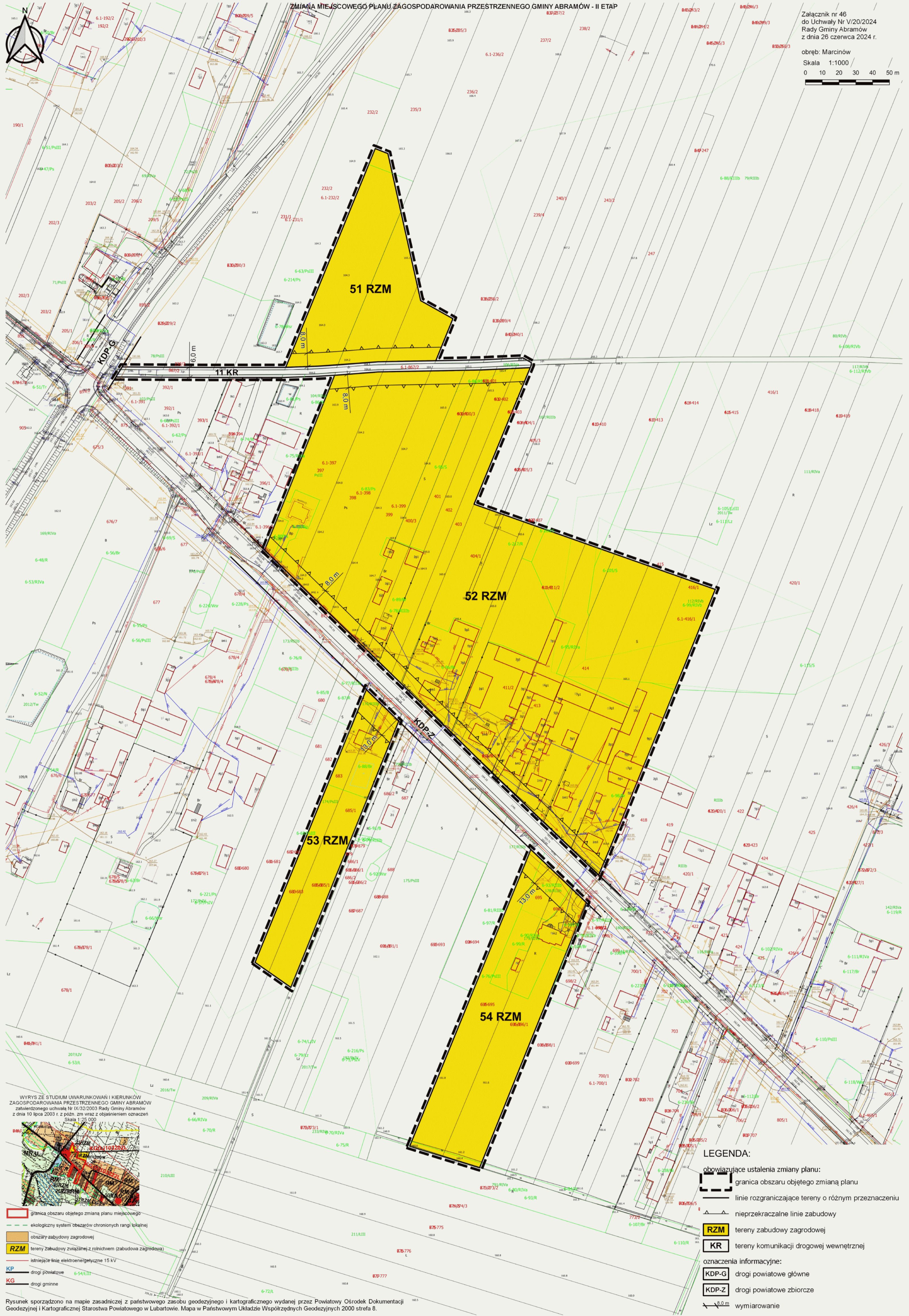
- granica obszaru objętego zmianą planu miejscowego
- obszary zabudowy zagrodowej
- obszary zabudowy mieszkaniowej jednorodzinnej
- RZM tereny zabudowy związanej z rolnictwem (zabudowa zagrodowa)
- obszary zabudowy zagrodowej ekstensywnej
- KP drogi powiatowe
- KG drogi gminne

Rysunek sporządzono na mapie zasadniczej z państwowego zasobu geodezyjnego i kartograficznego wydanej przez Powiatowy Ośrodek Dokumentacji Geodezyjnej i Kartograficznej Starostwa Powiatowego w Lubartowie. Mapa w Państwowym Układzie Współrzędnych Geodezyjnych 2000 strefa 8.

ZMIANA MIEJSCOWEGO PLANU ZAGOSPODAROWANIA PRZESTRZENNEGO GMINY ABRAMÓW - II ETAP

Załącznik nr 46
do Uchwały Nr V/20/2024
Rady Gminy Abramów
z dnia 26 czerwca 2024 r.

obręb: Marcinów
Skala 1:1000
0 10 20 30 40 50 m



WYRYS ZE STUDIUM UWARUNKOWAŃ I KIERUNKÓW
ZAGOSPODAROWANIA PRZESTRZENNEGO GMINY ABRAMÓW
zatwierdzonego uchwałą Nr IX/32/2003 Rady Gminy Abramów
z dnia 10 lipca 2003 r. z późn. zm wraz z objaśnieniem oznaczeń
Skala 1:25 000



- granicz obszar objęty zmianą planu miejscowego
- ekologiczny system obszarów chronionych rangi lokalnej
- obszary zabudowy zagrodowej
- RZM** tereny zabudowy związanej z rolnictwem (zabudowa zagrodowa)
- istniejące linie elektroenergetyczne 15 kV
- KP drogi powiatowe
- KG drogi gminne

LEGENDA:

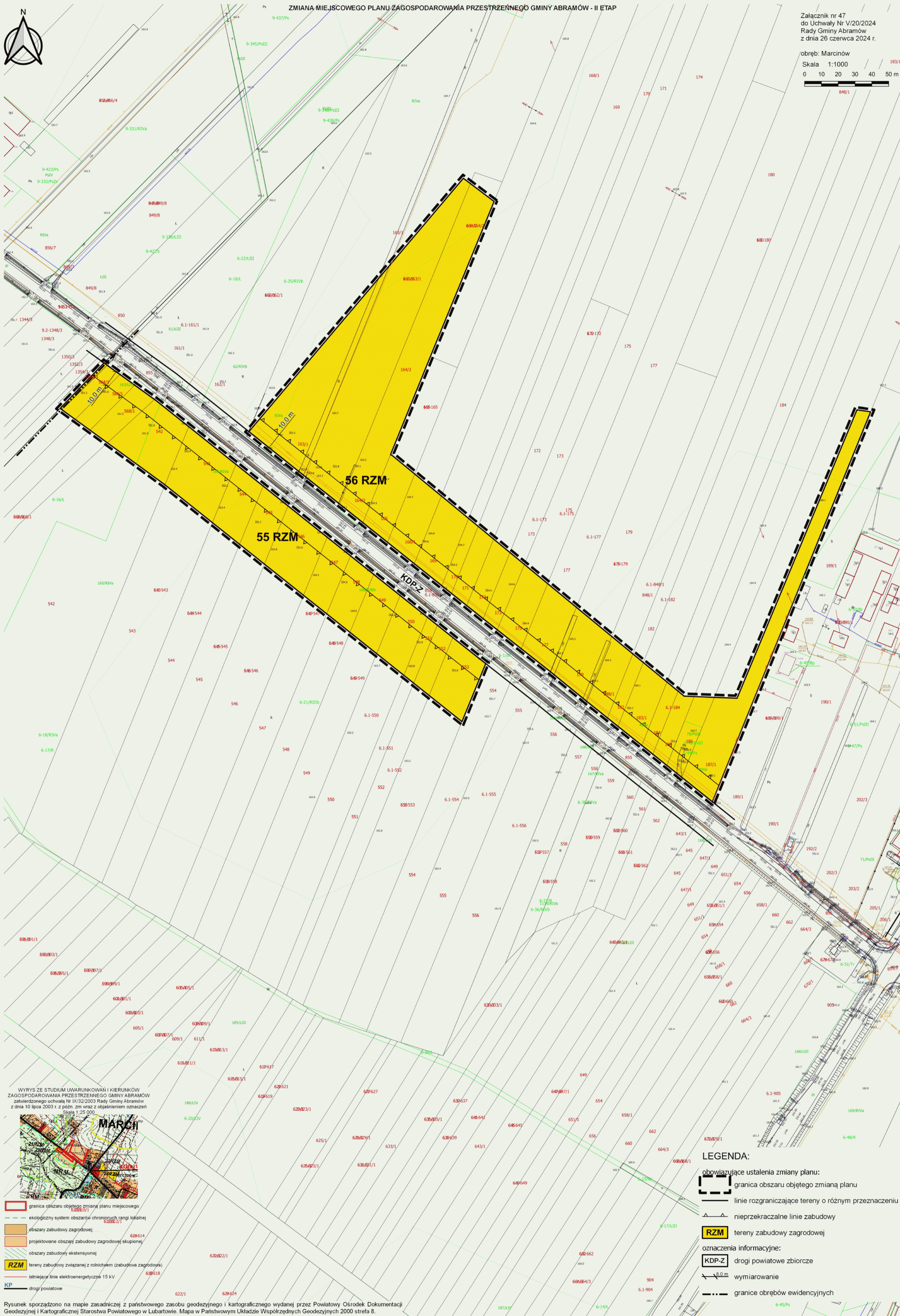
- obowiązujące ustalenia zmiany planu:
- granicz obszar objęty zmianą planu
- linie rozgraniczające tereny o różnym przeznaczeniu
- nieprzekraczalne linie zabudowy
- RZM** tereny zabudowy zagrodowej
- KR** tereny komunikacji drogowej wewnętrznej
- oznaczenia informacyjne:
- KDP-G drogi powiatowe główne
- KDP-Z drogi powiatowe zbiorcze
- 8,0 m wymiarowanie

Rysunek sporządzono na mapie zasadniczej z państwowego zasobu geodezyjnego i kartograficznego wydanej przez Powiatowy Ośrodek Dokumentacji Geodezyjnej i Kartograficznej Starostwa Powiatowego w Lubartowie. Mapa w Państwowym Układzie Współrzędnych Geodezyjnych 2000 strefa 8.

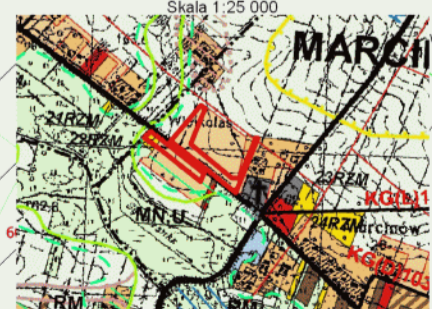
ZMIANA MIEJSCOWEGO PLANU ZAGOSPODAROWANIA PRZESTRZENNEGO GMINY ABRAMÓW - II ETAP

Załącznik nr 47
do Uchwały Nr V/20/2024
Rady Gminy Abramów
z dnia 26 czerwca 2024 r.

obręb: Marcinów
Skala 1:1000
0 10 20 30 40 50 m



WYRYS ZE STUDIUM UWARUNKOWAŃ I KIERUNKÓW
ZAGOSPODAROWANIA PRZESTRZENNEGO GMINY ABRAMÓW
zatwierdzonego uchwałą Nr IX/32/2003 Rady Gminy Abramów
z dnia 10 lipca 2003 r. z późn. zm wraz z objaśnieniem oznaczeń
Skala 1:25 000



- granicę obszaru objętego zmianą planu miejscowego
- ekologiczny system obszarów chronionych rangi lokalnej
- obszary zabudowy zagrodowej
- projektowane obszary zabudowy zagrodowej skupionej
- obszary zabudowy ekstensywnej
- RZM** tereny zabudowy związanej z rolnictwem (zabudowa zagrodowa)
- istniejące linie elektroenergetyczne 15 kV
- KP drogi powiatowe

- LEGENDA:
- obowiązujące ustalenia zmiany planu:
 - granicę obszaru objętego zmianą planu
 - linie rozgraniczające tereny o różnym przeznaczeniu
 - nieprzekraczalne linie zabudowy
 - RZM** tereny zabudowy zagrodowej
 - oznaczenia informacyjne:
 - KDP-Z drogi powiatowe zbiorcze
 - 8,0 m wymiarowanie
 - granicę obrębów ewidencyjnych

Rysunek sporządzono na mapie zasadniczej z państwowego zasobu geodezyjnego i kartograficznego wydanej przez Powiatowy Ośrodek Dokumentacji Geodezyjnej i Kartograficznej Starostwa Powiatowego w Lubartowie. Mapa w Państwowym Układzie Współrzędnych Geodezyjnych 2000 strefa 8.

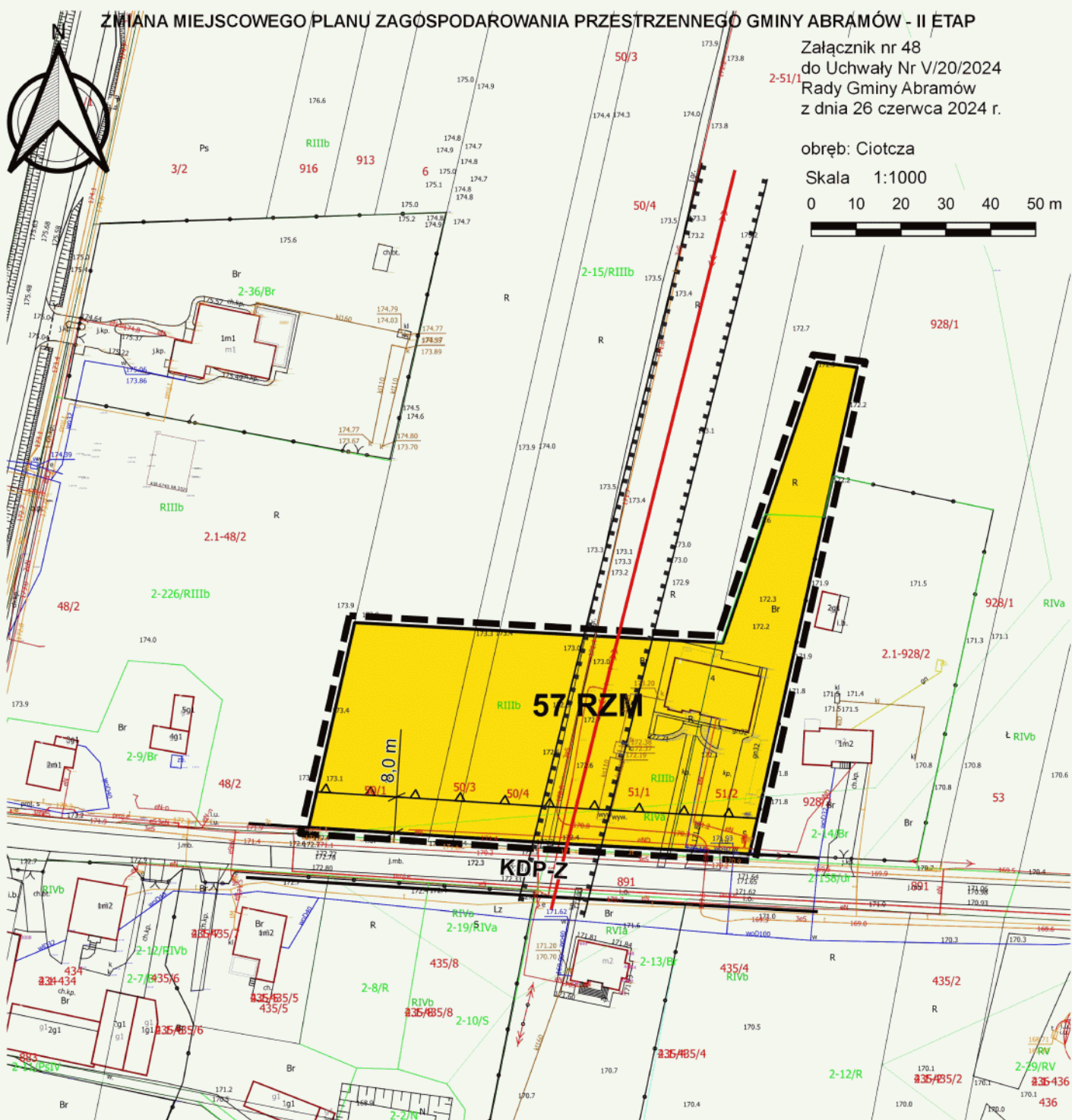
ZMIANA MIEJSCOWEGO PLANU ZAGOSPODAROWANIA PRZESTRZENNEGO GMINY ABRAMÓW - II ETAP

Załącznik nr 48
do Uchwały Nr V/20/2024
Rady Gminy Abramów
z dnia 26 czerwca 2024 r.

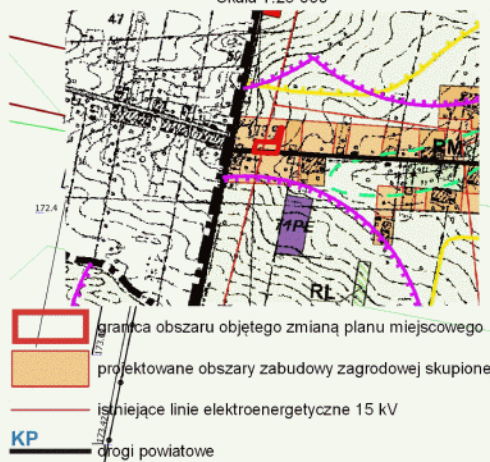
obręb: Ciotcza

Skala 1:1000

0 10 20 30 40 50 m



WYRYS ZE STUDIUM UWARUNKOWAŃ I KIERUNKÓW
ZAGOSPODAROWANIA PRZESTRZENNEGO GMINY ABRAMÓW
zatwierdzonego uchwałą Nr IX/32/2003 Rady Gminy Abramów
z dnia 10 lipca 2003 r. z późn. zm wraz z objaśnieniem oznaczeń
Skala 1:25 000



LEGENDA:

obowiązujące ustalenia zmiany planu:

- granica obszaru objętego zmianą planu
- linie rozgraniczające tereny o różnym przeznaczeniu
- nieprzekraczalne linie zabudowy
- tereny zabudowy zagrodowej
- oznaczenia informacyjne:**
- drogi powiatowe zbiorcze
- wymiarowanie
- linie elektroenergetyczne średniego napięcia
- granica pasa technologicznego linii średniego napięcia

- granica obszaru objętego zmianą miejscowego
- projektowane obszary zabudowy zagrodowej skupionej
- istniejące linie elektroenergetyczne 15 kV
- drogi powiatowe

Rysunek sporządzono na mapie zasadniczej z państwowego zasobu geodezyjnego i kartograficznego wydanej przez Powiatowy Ośrodek Dokumentacji Geodezyjnej i Kartograficznej Starostwa Powiatowego w Lubartowie. Mapa w Państwowym Układzie Współrzędnych Geodezyjnych 2000 strefa 8.

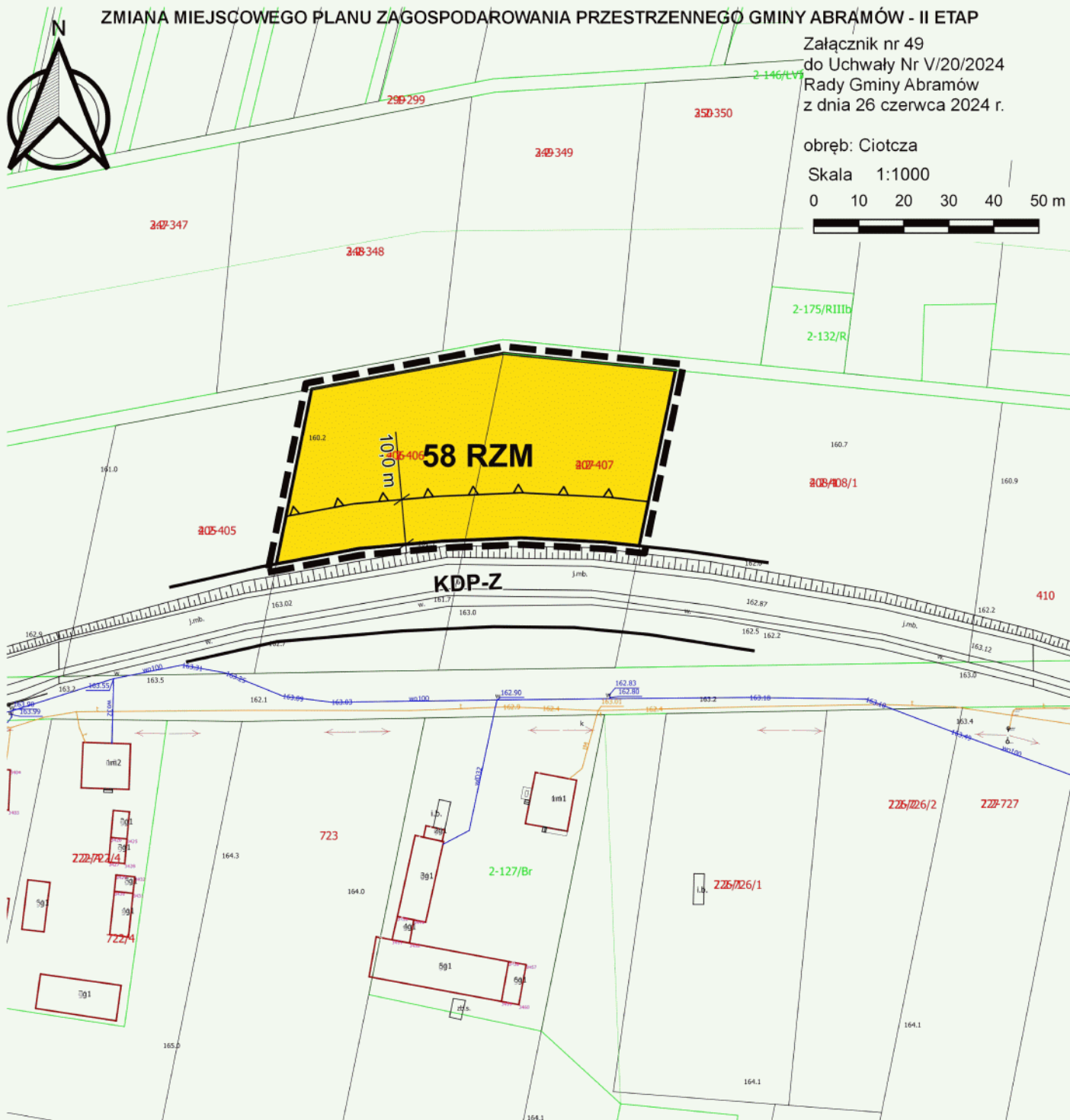
ZMIANA MIEJSCOWEGO PLANU ZAGOSPODAROWANIA PRZESTRZENNEGO GMINY ABRAMÓW - II ETAP

Załącznik nr 49
do Uchwały Nr V/20/2024
Rady Gminy Abramów
z dnia 26 czerwca 2024 r.

obręb: Ciotcza

Skala 1:1000

0 10 20 30 40 50 m



WYRYS ZE STUDIUM UWARUNKOWAŃ I KIERUNKÓW
ZAGOSPODAROWANIA PRZESTRZENNEGO GMINY ABRAMÓW
zatwierdzonego uchwałą Nr IX/32/2003 Rady Gminy Abramów
z dnia 10 lipca 2003 r. z późn. zm wraz z objaśnieniem oznaczeń
Skala 1:25 000



- granica obszaru objętego zmianą planu miejscowego
- ekologiczny system obszarów chronionych rangi lokalnej
- tereny zabudowy związanej z rolnictwem (zabudowa zagrodowa)
- drogi powiatowe

LEGENDA:

obowiązujące ustalenia zmiany planu:

- granica obszaru objętego zmianą planu
- linie rozgraniczające tereny o różnym przeznaczeniu
- nieprzekraczalne linie zabudowy
- tereny zabudowy zagrodowej
- oznaczenia informacyjne:
- drogi powiatowe zbiorcze
- 6,0 m wymiarowanie

Rysunek sporządzono na mapie zasadniczej z państwowego zasobu geodezyjnego i kartograficznego wydanej przez Powiatowy Ośrodek Dokumentacji Geodezyjnej i Kartograficznej Starostwa Powiatowego w Lubartowie. Mapa w Państwowym Układzie Współrzędnych Geodezyjnych 2000 strefa 8.

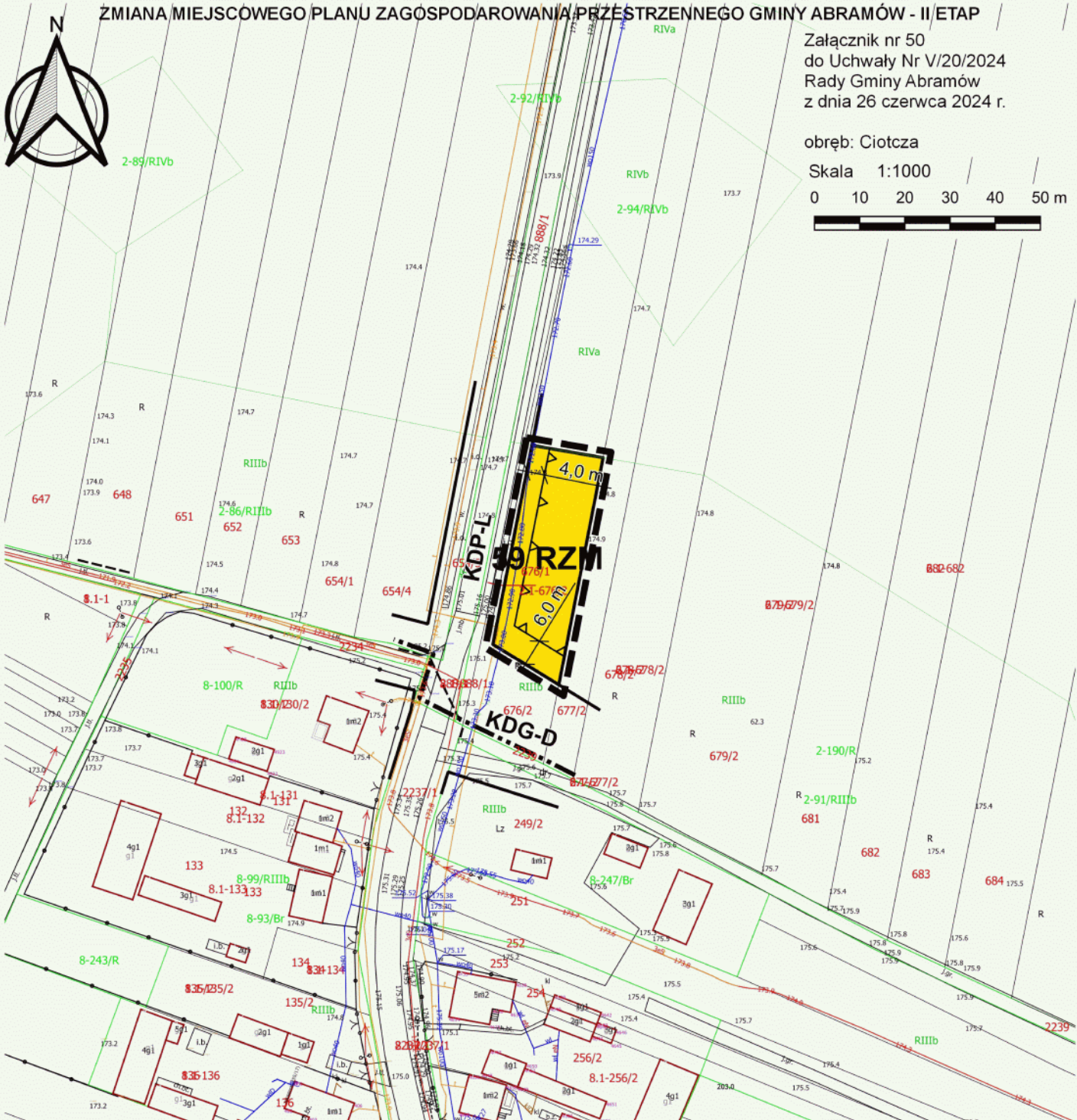
ZMIANA MIEJSCOWEGO PLANU ZAGOSPODAROWANIA PRZESTRZENNEGO GMINY ABRAMÓW - II/ETAP

Załącznik nr 50
do Uchwały Nr V/20/2024
Rady Gminy Abramów
z dnia 26 czerwca 2024 r.

obręb: Ciotcza

Skala 1:1000

0 10 20 30 40 50 m



WYRYS ZE STUDIUM UWARUNKOWAŃ I KIERUNKÓW
ZAGOSPODAROWANIA PRZESTRZENNEGO GMINY ABRAMÓW
zatwierdzonego uchwałą Nr IX/32/2003 Rady Gminy Abramów
z dnia 10 lipca 2003 r. z późn. zm wraz z objaśnieniem oznaczeń
Skala 1:25 000

LEGENDA:

obowiązujące ustalenia zmiany planu:

- granica obszaru objętego zmianą planu
- linie rozgraniczające tereny o różnym przeznaczeniu
- nieprzekraczalne linie zabudowy
- tereny zabudowy zagrodowej
- oznaczenia informacyjne: drogi powiatowe lokalne
- drogi gminne dojazdowe
- wymiarowanie
- granice obrębów ewidencyjnych



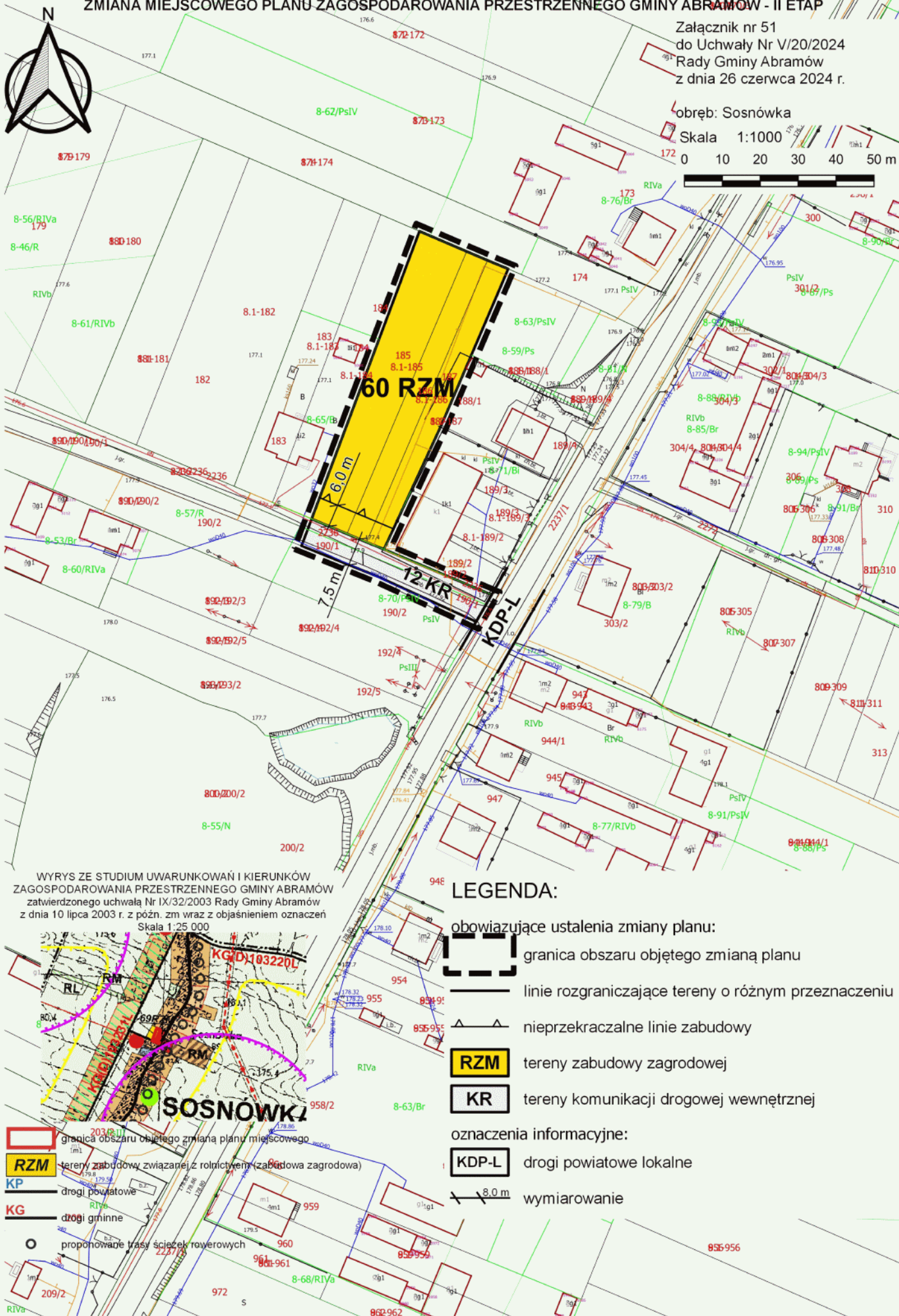

Rysunek sporządzono na mapie zasadniczej z państwowego zasobu geodezyjnego i kartograficznego wydanej przez Powiatowy Ośrodek Dokumentacji Geodezyjnej i Kartograficznej Starostwa Powiatowego w Lubartowie. Mapa w Państwowym Układzie Współrzędnych Geodezyjnych 2000 strefa 8.

ZMIANA MIEJSCOWEGO PLANU ZAGOSPODAROWANIA PRZESTRZENNEGO GMINY ABRAMÓW - II ETAP

Załącznik nr 51
do Uchwały Nr V/20/2024
Rady Gminy Abramów
z dnia 26 czerwca 2024 r.

obręb: Sosnówka

Skala 1:1000






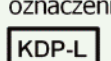
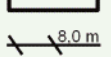


WYRYS ZE STUDIUM UWARUNKOWAŃ I KIERUNKÓW ZAGOSPODAROWANIA PRZESTRZENNEGO GMINY ABRAMÓW zatwierdzonego uchwałą Nr IX/32/2003 Rady Gminy Abramów z dnia 10 lipca 2003 r. z późn. zm wraz z objaśnieniem oznaczeń Skala 1:25 000



LEGENDA:

obowiązujące ustalenia zmiany planu:

-  granica obszaru objętego zmianą planu
 -  linie rozgraniczające tereny o różnym przeznaczeniu
 -  nieprzekraczalne linie zabudowy
 -  tereny zabudowy zagrodowej
 -  tereny komunikacji drogowej wewnętrznej
- oznaczenia informacyjne:
-  drogi powiatowe lokalne
 -  wymiarowanie

-  granica obszaru objętego zmianą planu miejscowego
-  tereny zabudowy związanej z rolnictwem (zabudowa zagrodowa)
-  drogi powiatowe
-  drogi gminne
-  proponowane trasy ścieżek rowerowych

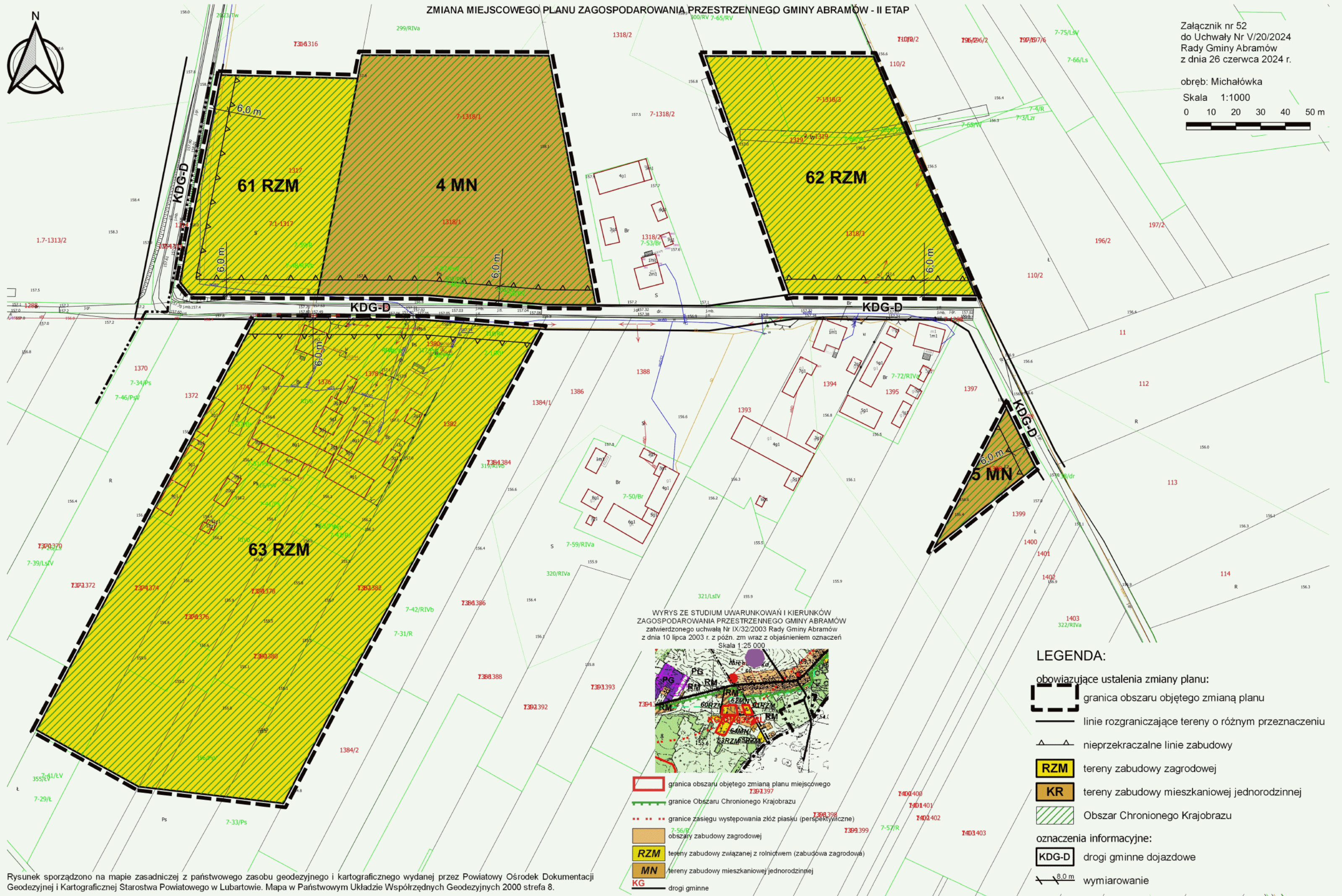
Rysunek sporządzono na mapie zasadniczej z państwowego zasobu geodezyjnego i kartograficznego wydanej przez Powiatowy Ośrodek Dokumentacji Geodezyjnej i Kartograficznej Starostwa Powiatowego w Lubartowie. Mapa w Państwowym Układzie Współrzędnych Geodezyjnych 2000 strefa 8.

ZMIANA MIEJSCOWEGO PLANU ZAGOSPODAROWANIA PRZESTRZENNEGO GMINY ABRAMÓW - II ETAP

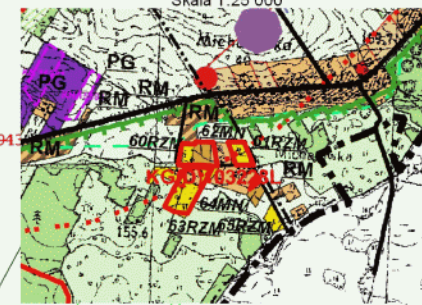


Załącznik nr 52
do Uchwały Nr V/20/2024
Rady Gminy Abramów
z dnia 26 czerwca 2024 r.

obręb: Michałówka
Skala 1:1000
0 10 20 30 40 50 m



WYRYS ZE STUDIUM UWARUNKOWAŃ I KIERUNKÓW
ZAGOSPODAROWANIA PRZESTRZENNEGO GMINY ABRAMÓW
zatwierdzonego uchwałą Nr IX/32/2003 Rady Gminy Abramów
z dnia 10 lipca 2003 r. z późn. zm wraz z objaśnieniem oznaczeń
Skala 1:25 000



- granica obszaru objętego zmianą planu miejscowego
- granice Obszaru Chronionego Krajobrazu
- granice zasięgu występowania złóż piasku (perspektywiczne)
- obszary zabudowy zagrodowej
- tereny zabudowy związanej z rolnictwem (zabudowa zagrodowa)
- tereny zabudowy mieszkaniowej jednorodzinnej
- drogi gminne

LEGENDA:

- obowiązujące ustalenia zmiany planu:
- granica obszaru objętego zmianą planu
 - linie rozgraniczające tereny o różnym przeznaczeniu
 - nieprzekraczalne linie zabudowy
 - tereny zabudowy zagrodowej
 - tereny zabudowy mieszkaniowej jednorodzinnej
 - Obszar Chronionego Krajobrazu
- oznaczenia informacyjne:
- drogi gminne dojazdowe
 - wymiarowanie

Rysunek sporządzono na mapie zasadniczej z państwowego zasobu geodezyjnego i kartograficznego wydanej przez Powiatowy Ośrodek Dokumentacji Geodezyjnej i Kartograficznej Starostwa Powiatowego w Lubartowie. Mapa w Państwowym Układzie Współrzędnych Geodezyjnych 2000 strefa 8.

