Działka nr: 74/12

KOPIA MAPY ZASADNICZEJ

Zmiana miejscowego planu zagospodarowania przestrzennego obejmującego tereny A, B, C w miejscowości Wielgie, gmina Wielgie , powiat lipnowski - część B i C

skala 1 : 1000

Załącznik NR 1 ..część 3.
do Uchwały Nr XXXI/296/2022
Rady Gminy Wielgie
z dnia 20 maja 2022 r.

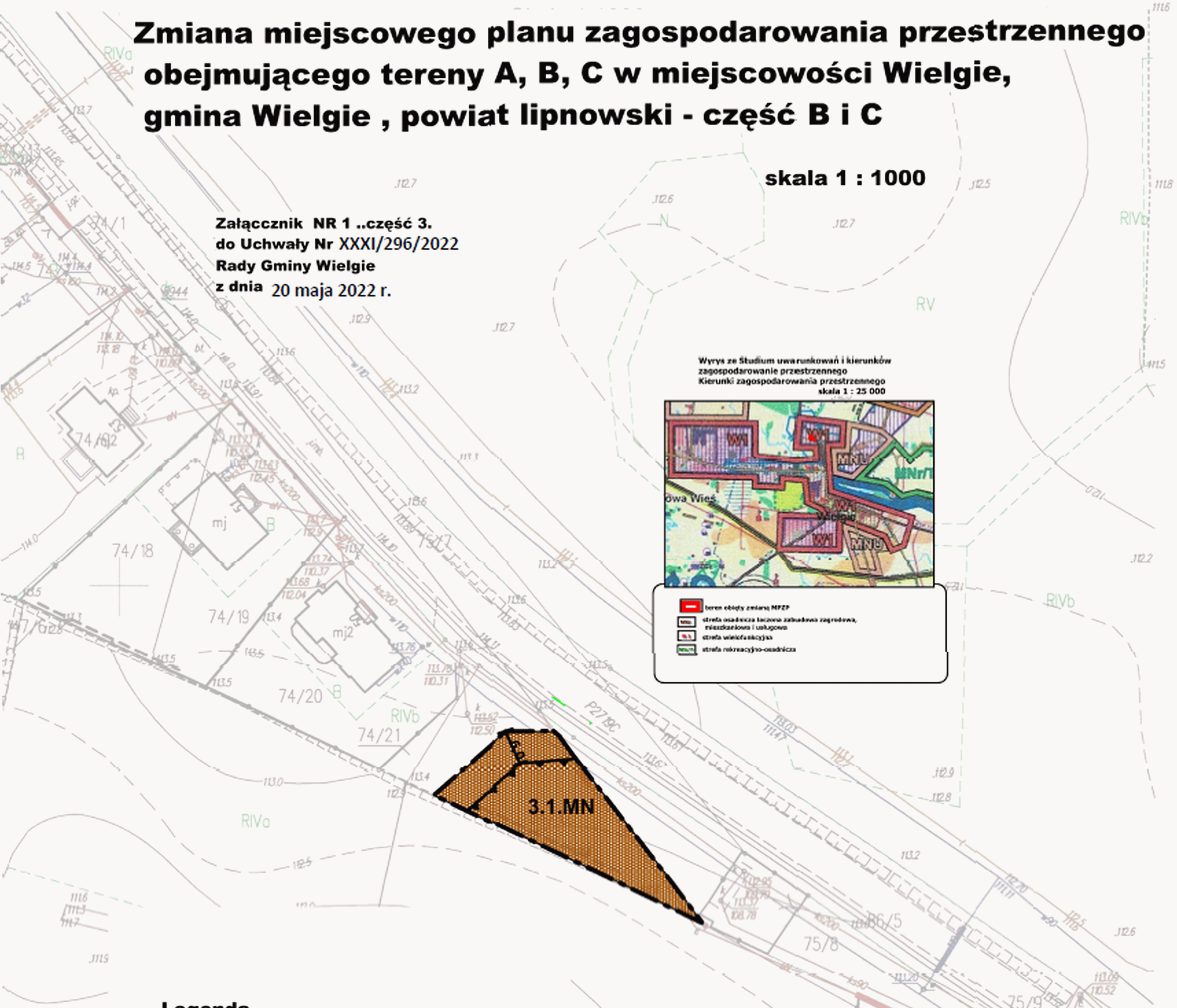

Wyrys ze Studium uwarunkowań i kierunków zagospodarowanie przestrzennego
Kierunki zagospodarowania przestrzennego
skala 1 : 25 000

- 🟥 teren objęty zmianą MPZP
- MNU strefa osadnicza łączona zabudowa zagrodowa, mieszkaniowa i usługowa
- W1 strefa wielofunkcyjna
- MNr/T strefa rekreacyjno-osadnicza

Legenda

— - —	granica opracowania
▲▲▲	nieprzekraczalna linia zabudowy
MN	zabudowa mieszkaniowa jednorodzinna
6,0	linie wymiarowe
3.1.	numer terenu

Poświadcza się zgodność niniejszej kopii z treścią materiału państwowego zasobu geodezyjnego i kartograficznego

rgan prowadzący państwowy zasob odezyjny i kartograficzny	STAROSTA LIPNOWSKI
azwa materiału zasobu	Mapa Zasadnicza
entyfikator ewidencyjny materiału sobu	GG.6642.151.2020
Data wykonania kopii	Z up. STAROSTY
Imię, nazwisko i podpis osoby reprezentującej organ	mgr Adam Szymkowski Inspektor ds. Geodezji i Kartografii

Lipno,dnia 23.01.2020 r.

Zmiana części miejscowego planu zagospodarowania przestrzennego obejmującego tereny A, B, C w miejscowości Wielgie, gmina Wielgie , powiat lipnowski - część B i C

skala 1 : 1000

Załącznik NR 1 część 1
do Uchwały Nr XXXI/296/2022
Rady Gminy Wielgie
z dnia 20 maja 2022 r.

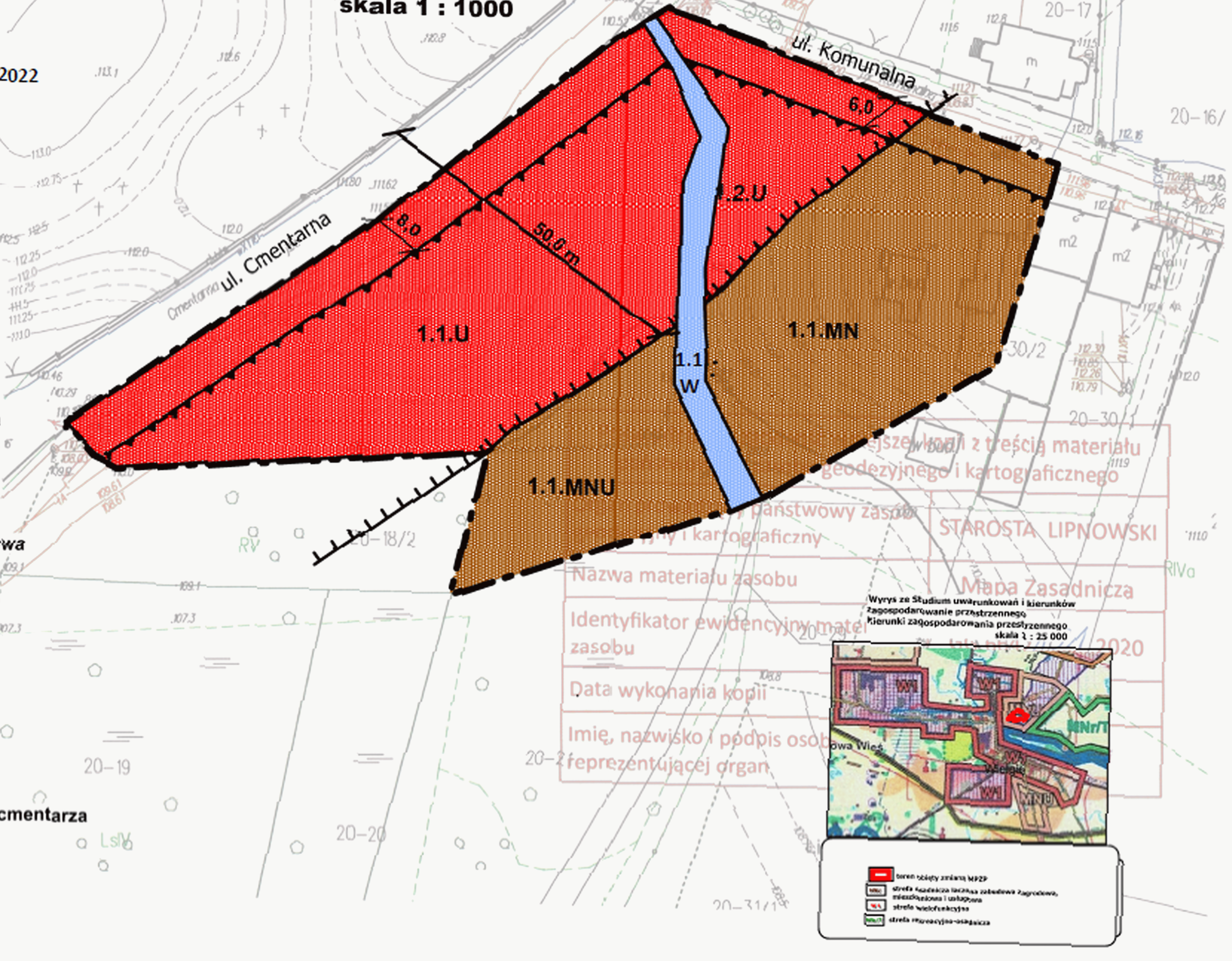
ul. Komunalna
ul. Cmentarna
Cmentarna
6,0
8,0
50,0 m
1.1.U
1.2.U
1.1.MN
1.1.MNU
1.1.
W
Wyrys ze Studium uwarunkowań i kierunków zagospodarowanie przestrzennego
Kierunki zagospodarowania przestrzennego
skala 1 : 25 000
W1
MNU
MNr/T
Wielgie
teren objęty zmianą MPZP
strefa wielofunkcyjna

Legenda

▬ · ▬	granica opracowania
▬▬	linia rozgraniczająca tereny o różnym sposobie użytkowania
▲▲▲	nieprzekraczalna linia zabudowy
U	zabudowa usługowa
MNU	*zabudowa mieszkaniowo-usługowa* jednorodzinna
MN	zabudowa *mieszkaniowa* jednorodzinna
W	wody
8,0	linie wymiarowe
1.1...	numer terenu
┴┴┴┴┴	strefa ochrony sanitarnej wokół cmentarza

Zmiana części miejscowego planu zagospodarowania przestrzennego obejmującego tereny A, B, C w miejscowości Wielgie, gmina Wielgie , powiat lipnowski - część B i C

skala 1 : 1000

Załąccznik NR 1 część 2. ...
do Uchwały Nr XXXI/296/2022
Rady Gminy Wielgie
z dnia 20 maja 2022 r.

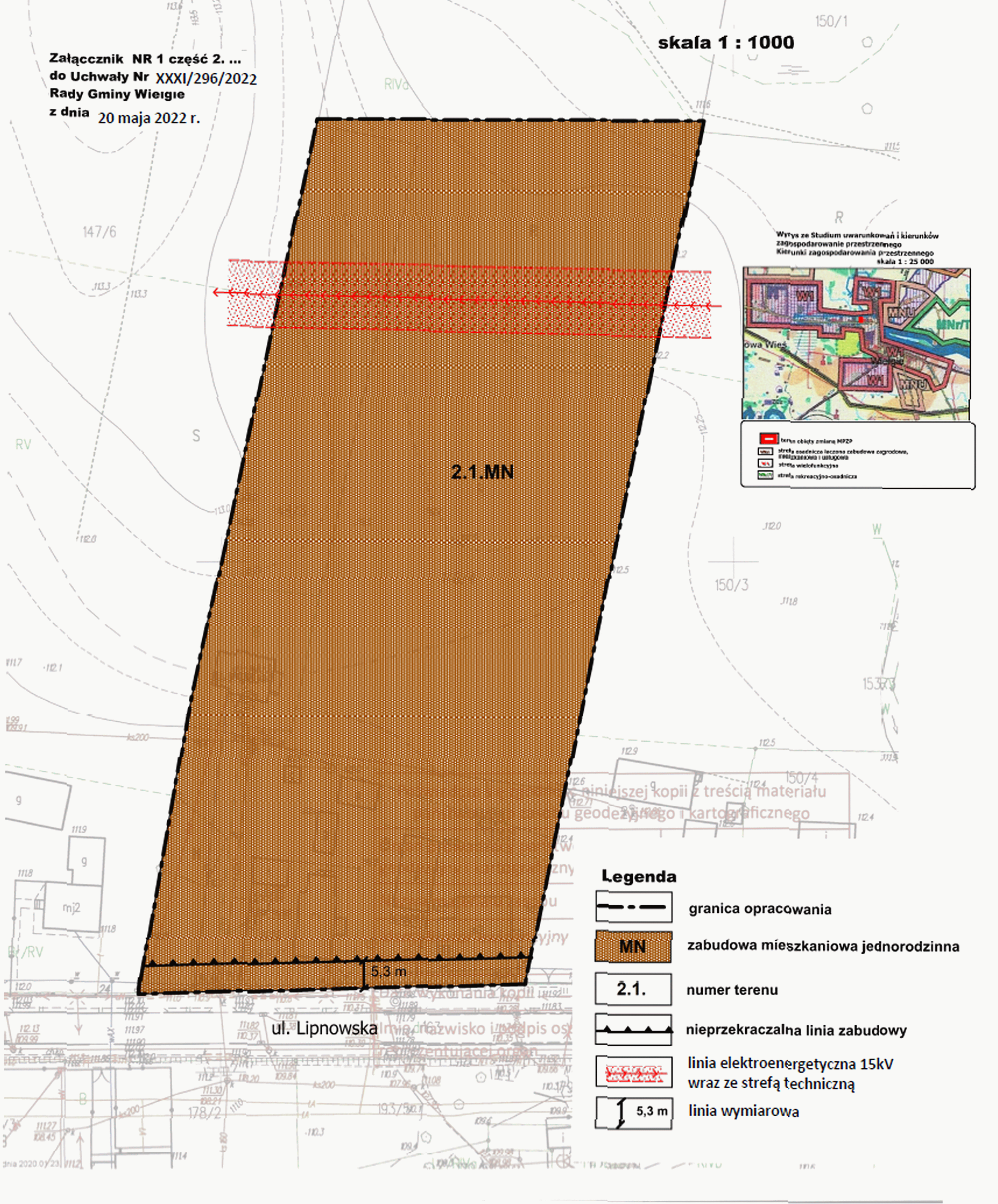
KOPIA MAPY ZASADNICZEJ
2.1.MN
5.3 m
ul. Lipnowska
150/1
147/6
150/3
150/4
178/2
RIVa
RV
R
S
W
N
g
mj2
B
W1
MNU
MNr/T
owa Wieś
Wielgie

Wyrys ze Studium uwarunkowań i kierunków zagospodarowanie przestrzennego
Kierunki zagospodarowania przestrzennego
skala 1 : 25 000

- 🟥 teren objęty zmianą MPZP
- MNU strefa osadnicza łączona zabudowa zagrodowa, mieszkaniowa i usługowa
- W1 strefa wielofunkcyjna
- MNr/T strefa rekreacyjno-osadnicza

Legenda

— · —	granica opracowania
MN	zabudowa mieszkaniowa jednorodzinna
2.1.	numer terenu
▲▲▲	nieprzekraczalna linia zabudowy
▨	linia elektroenergetyczna 15kV wraz ze strefą techniczną
5,3 m	linia wymiarowa