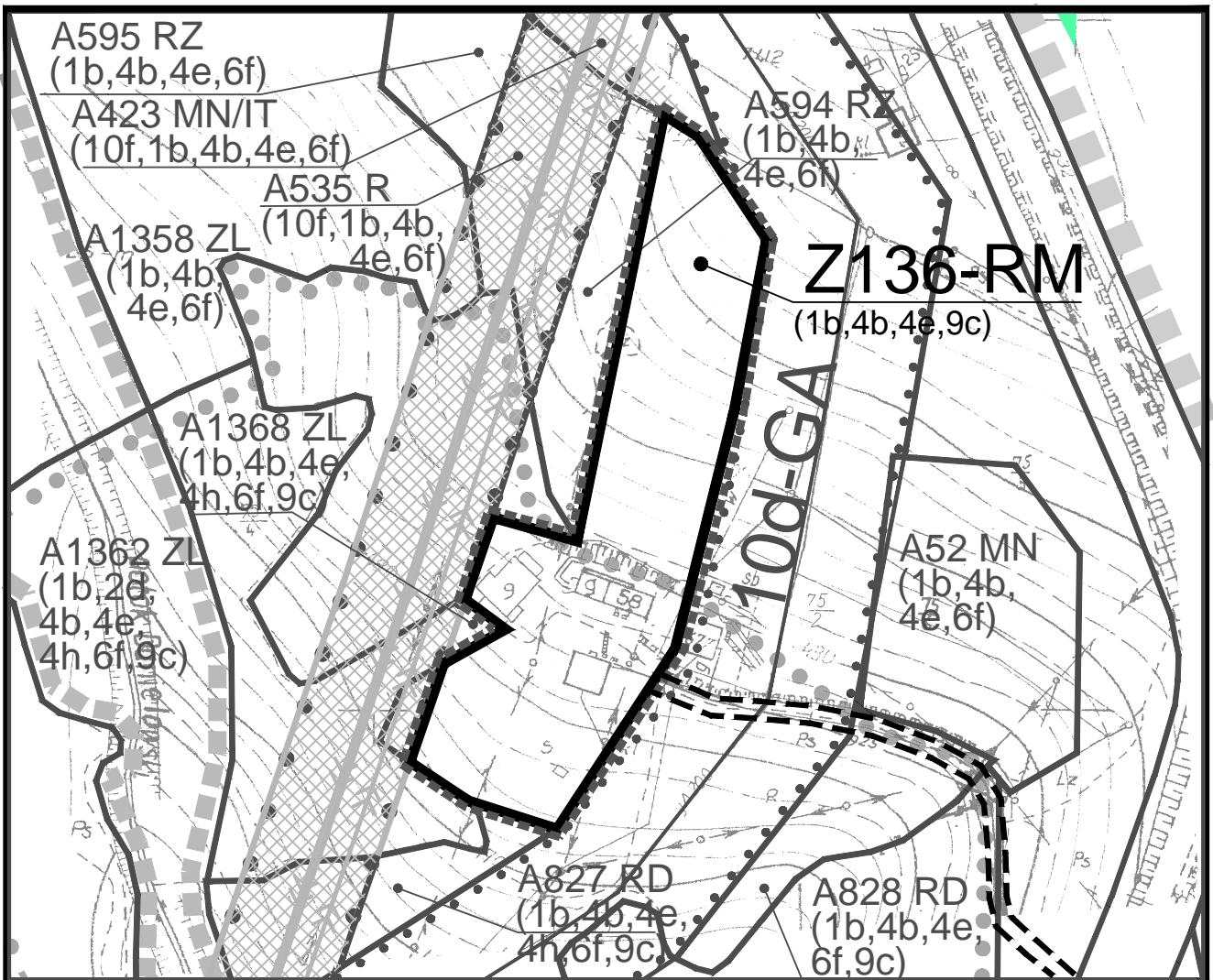


WYRYS ZE STUDIUM
SKALA 1:10 000

Teren objęty planem

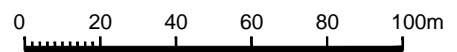
Legenda:

- MN TERENY ZABUDOWY MIESZKANIOWEJ JEDNORODZINNEJ
- 3a-KO OBSZARY KONCENTRACJI OSADNICTWA












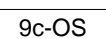
gmina: Laskowa
wieś : Laskowa
teren: Z136-RM

ZAŁĄCZNIK NR 1/1a
do Uchwały Nr XXXIV/252/21
Rady Gminy Laskowa
z dnia 29 grudnia 2021 r.






SKALA 1:2000

Legenda do ustaleń dla terenów objętych zmianą dotychczas obowiązującego planu:

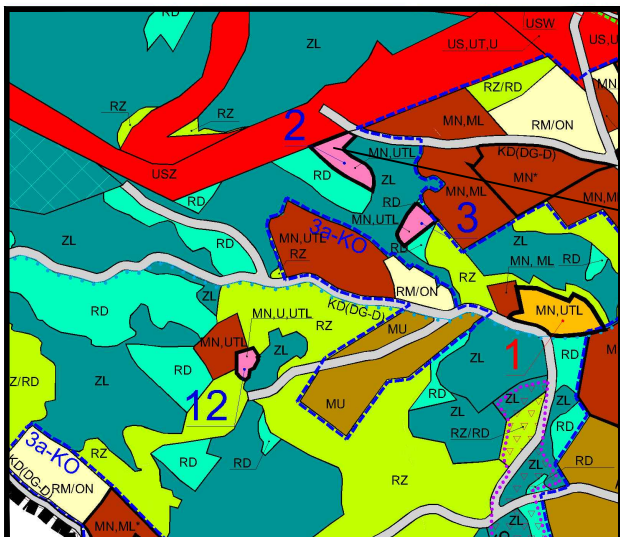
	GRANICE OPRACOWANIA		
	TERENY OBJĘTE ZMIANĄ PLANU W LINIACH ROZGRANICZAJĄCYCH		
	TERENY ZABUDOWY ZAGRODOWEJ W GOSPODARSTWACH ROLNYCH, HODOWLANYCH, OGRODNICZYCH, LEŚNYCH I RYBACKICH		
	PLANOWANY DOJAZD		
	OZNACZENIE TERENÓW PROJEKTOWANEGO ŁOSOŚIŃSKO-ZEGOCIŃSKIEGO PARKU KRAJOBRAZOWEGO		
	OZNACZENIE TERENÓW OBSZARU FUNKCJONALNEGO ROLNICZO-OSADNICZEGO, LEŚNICTWA ORAZ REKREACJI CZYNNEJ I STACJONARNEJ		
	OZNACZENIE TERENÓW OBSZARÓW KONCENTRACJI USŁUG PUBLICZNYCH ORAZ PROMOCJI GMINY W GRANICACH ADMINISTRACYJNYCH WSI LASKOWA		
			OZNACZENIE TERENÓW I GRANICE OBSZARÓW O NIEKORZYSTNYCH WARUNKACH GEOLOGICZNYCH Z PRZEWAGĄ SPADKÓW POWYŻEJ 20 STOPNI ORAZ ZAGROŻONYCH OSUWISKAMI

Oznaczenia informacyjne dotyczące aktualnie obowiązującego planu w otoczeniu terenów objętych planem:

	TERENY UŻYTKÓW ZIELONYCH (ŁĄK I PASTWISK)
	TERENY LASÓW PRYWATNYCH
	TERENY PRZEZNACZONE DO ZALESIENIA

**MIEJSCOWY PLAN
ZAGOSPODAROWANIA PRZESTRZENNEGO
GMINY LASKOWA**


ZAŁĄCZNIK NR 1/1b
do Uchwały Nr XXXIV/252/21
Rady Gminy Laskowa
z dnia 29 grudnia 2021 r.

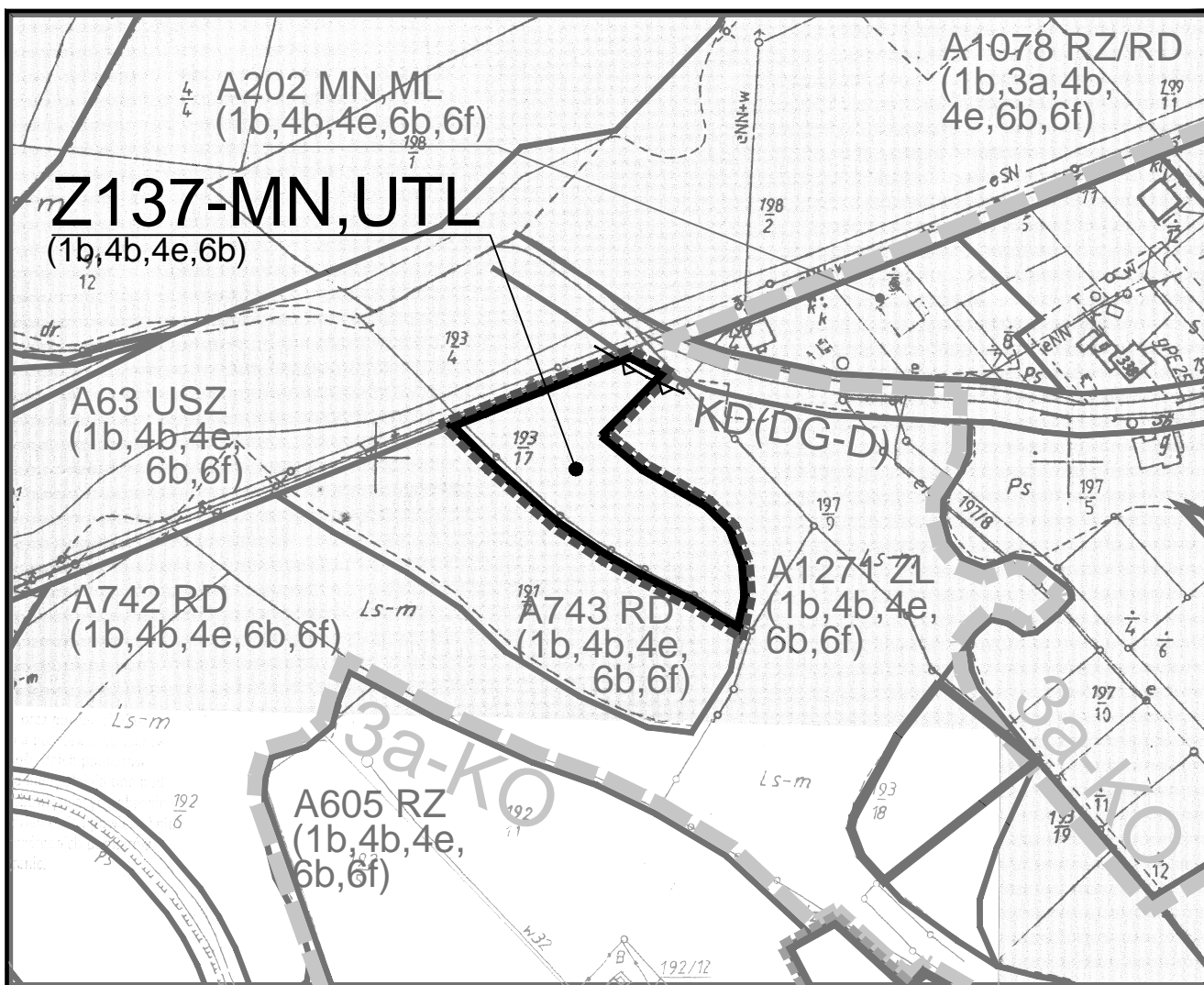


WYRYS ZE STUDIUM
SKALA 1:10 000

Teren objęty planem

Legenda:

 MN,UTL TERENY ZABUDOWY MIESZKANIOWEJ JEDNORODZINNEJ ORAZ USŁUGOWEJ - TURYSTYCZNO - LETNISKOWEJ





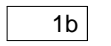
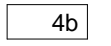
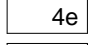
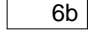


gmina: Laskowa
wieś : Laskowa
teren: Z137-MN,UTL




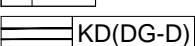
ZAŁĄCZNIK NR 1/2a
do Uchwały Nr XXXIV/252/21
Rady Gminy Laskowa
z dnia 29 grudnia 2021 r.

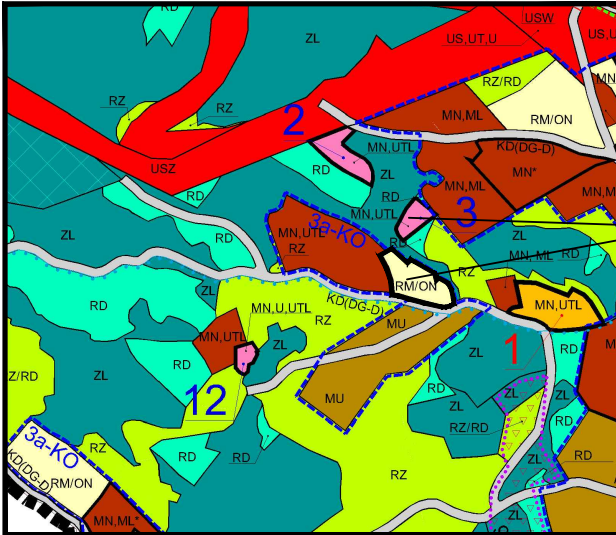


Legenda do ustaleń dla terenów objętych zmianą dotychczas obowiązującego planu:

	GRANICE OPRACOWANIA
	TERENY OBJĘTE ZMIANĄ PLANU W LINIACH ROZGRANICZAJĄCYCH
	TERENY ZABUDOWY MIESZKANIOWEJ JEDNORODZINNEJ ORAZ REKREACYJNEJ TURYSTYCZNO - LETNISKOWEJ
	NIEPRZEKRACZALNA LINIA ZABUDOWY
	OZNACZENIE TERENÓW PROJEKTOWANEGO ŁOSOSIŃSKO-ZEGOCIŃSKIEGO PARKU KRAJOBRAZOWEGO
	OZNACZENIE TERENÓW OBSZARU FUNKCJONALNEGO ROLNICZO-OSADNICZEGO, LEŚNICTWA ORAZ REKREACJI CZYNNEJ I STACJONARNEJ
	OZNACZENIE TERENÓW OBSZARÓW KONCENTRACJI USŁUG PUBLICZNYCH ORAZ PROMOCJI GMINY W GRANICACH ADMINISTRACYJNYCH WSI LASKOWA
	OZNACZENIE TERENÓW I GRANICE OBSZARÓW ŹRÓDLISKOWYCH

Oznaczenia informacyjne dotyczące aktualnie obowiązującego planu w otoczeniu terenów objętych planem:

	TERENY
	TERENY LASÓW PRYWATNYCH
	TERENY PRZEZNACZONE DO ZALESIENIA
	DROGI PUBLICZNE GMINNE - DOJAZDOWE

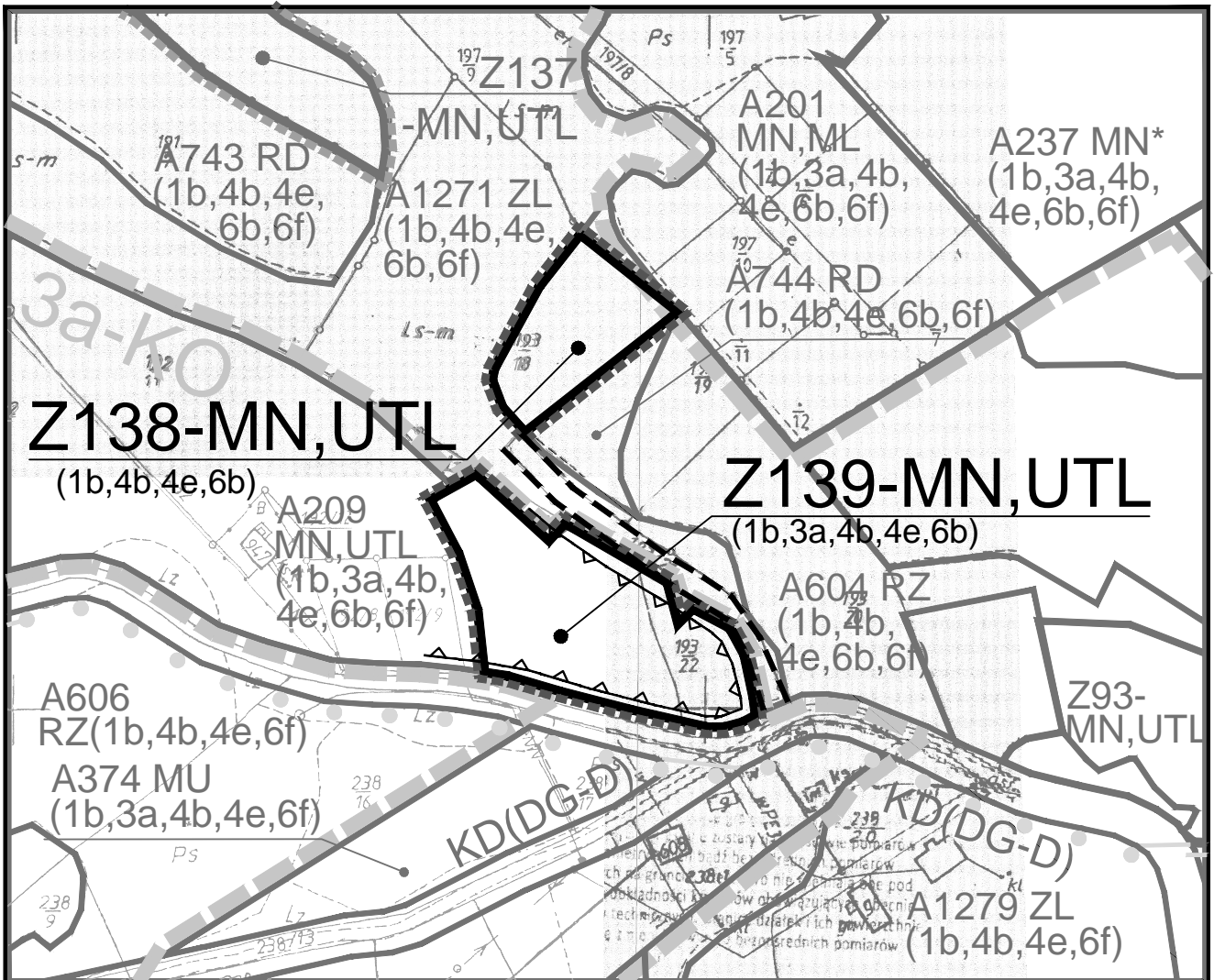


WYRYS ZE STUDIUM
SKALA 1:10 000

Tereny objęte planem

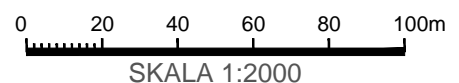
Legenda:

- RM/ON TERENY ZABUDOWY ZAGRODOWEJ W GOSPODARSTWACH ROLNYCH, HODOWLANYCH, OGRODNICZYCH, LEŚNYCH I RYBACKICH - OPTYMALNE DLA WIELOFUNKCYJNEGO ROZWOJU OSADNICTWA NIEROLNICZEGO
- 3a-KO OBSZARY KONCENTRACJI OSADNICTWA
- MN,UTL TERENY ZABUDOWY MIESZKANIOWEJ JEDNORODZINNEJ ORAZ USŁUGOWEJ - TURYSTYCZNO - LETNISKOWEJ








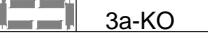





gmina: Laskowa
wieś : Laskowa
teren: Z138-MN,UTL, Z139-MN,UTL





ZAŁĄCZNIK NR 1/3a
do Uchwały Nr XXXIV/252/21
Rady Gminy Laskowa
z dnia 29 grudnia 2021 r.

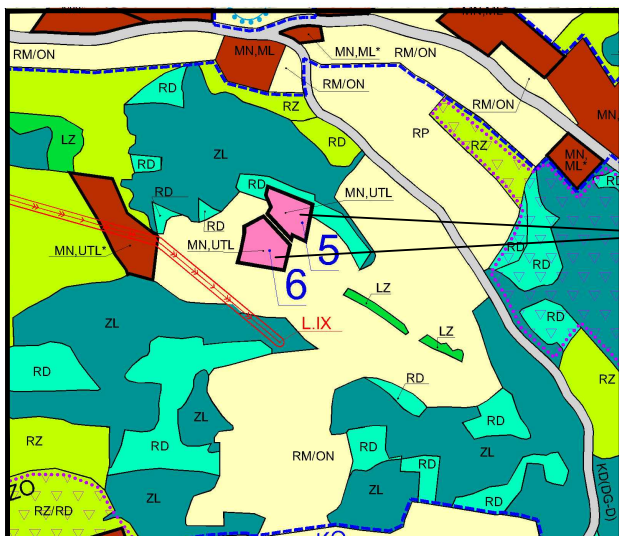


Legenda do ustaleń dla terenów objętych zmianą dotychczas obowiązującego planu:

	GRANICE OPRACOWANIA
	TERENY OBJĘTE ZMIANĄ PLANU W LINIACH ROZGRANICZAJĄCYCH
	TERENY ZABUDOWY MIESZKANIOWEJ JEDNORODZINNEJ ORAZ REKREACYJNEJ TURYSTYCZNO - LETNISKOWEJ
	NIEPRZEKRACZALNA LINIA ZABUDOWY
	PLANOWANY DOJAZD
	OZNACZENIE TERENÓW PROJEKTOWANEGO ŁOSOSIŃSKO-ZEGOCIŃSKIEGO PARKU KRAJOBRAZOWEGO
	 OZNACZENIE TERENÓW I GRANIC OBSZARÓW KONCENTRACJI OSADNICTWA
	OZNACZENIE TERENÓW OBSZARU FUNKCJONALNEGO ROLNICZO-OSADNICZEGO, LEŚNICTWA ORAZ REKREACJI CZYNNEJ I STACJONARNEJ
	OZNACZENIE TERENÓW OBSZARÓW KONCENTRACJI USŁUG PUBLICZNYCH ORAZ PROMOCJI GMINY W GRANICACH ADMINISTRACYJNYCH WSI LASKOWA
	OZNACZENIE TERENÓW I GRANICE OBSZARÓW ŹRÓDLISKOWYCH

Oznaczenia informacyjne dotyczące aktualnie obowiązującego planu w otoczeniu terenów objętych planem:

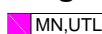
	TERENY ZABUDOWY MIESZKANIOWEJ JEDNORODZINNEJ ORAZ REKREACYJNEJ TURYSTYCZNO - LETNISKOWEJ
	TERENY UŻYTKÓW ZIELONYCH (ŁĄK I PASTWISK)
	TERENY LASÓW PRYWATNYCH
	DROGI PUBLICZNE GMINNE - DOJAZDOWE

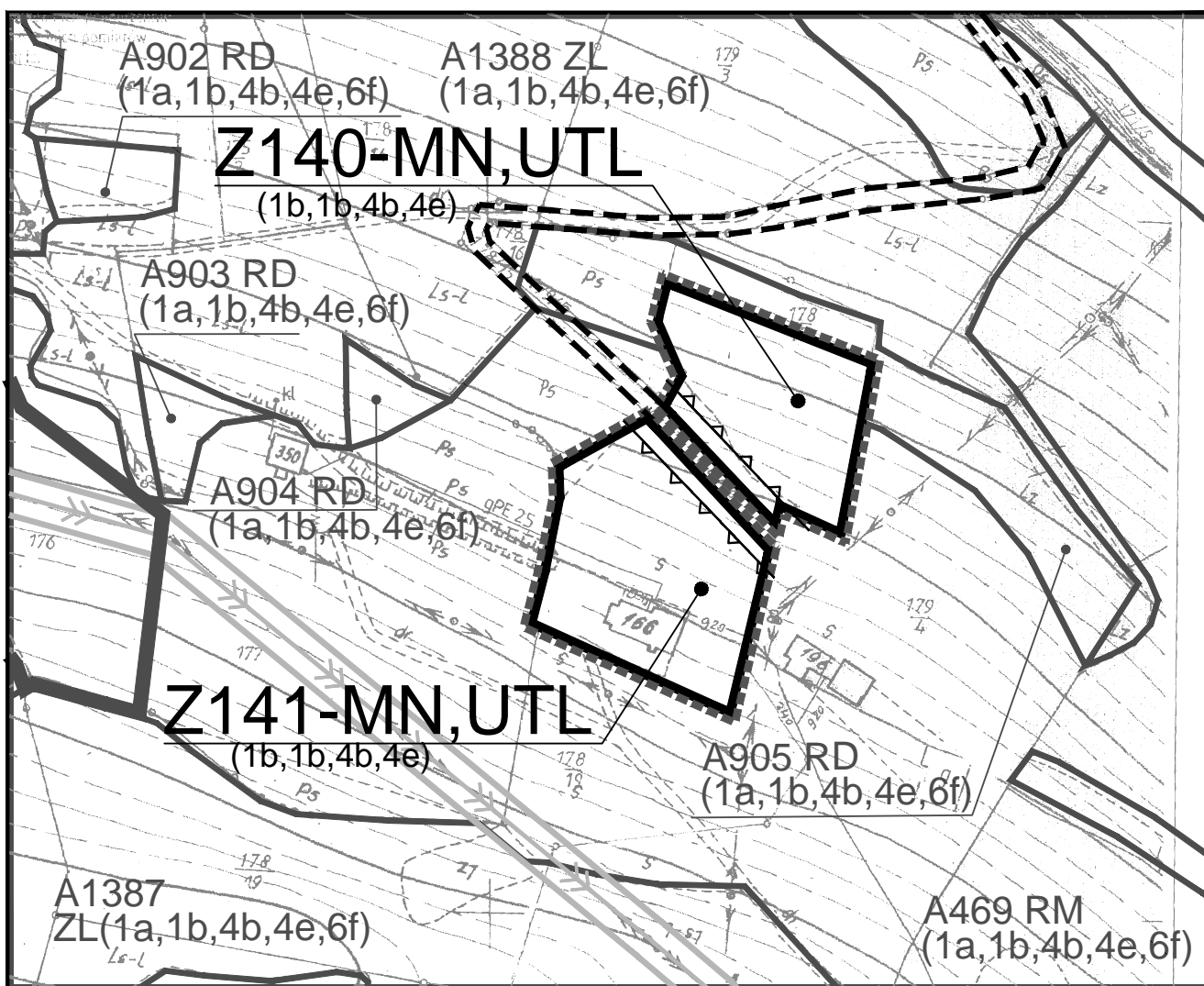


WYRYS ZE STUDIUM
SKALA 1:10 000

Tereny objęte planem

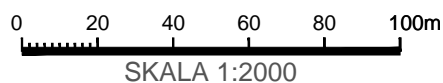
Legenda:

 MN,UTL TERENY ZABUDOWY MIESZKANIOWEJ JEDNORODZINNEJ ORAZ USŁUGOWEJ - TURYSTYCZNO - LETNISKOWEJ



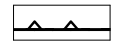

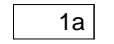

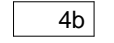
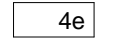



gmina: Laskowa
wieś : Laskowa
teren: Z140-MN,UTL, Z141-MN,UTL


ZAŁĄCZNIK NR 1/4a
do Uchwały Nr XXXIV/252/21
Rady Gminy Laskowa
z dnia 29 grudnia 2021 r.

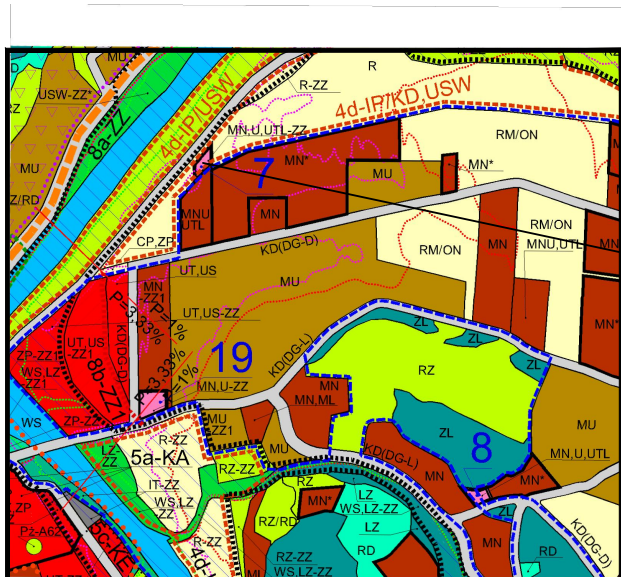


Legenda do ustaleń dla terenów objętych zmianą dotychczas obowiązującego planu:

	GRANICE OPRACOWANIA
	TERENY OBJĘTE ZMIANĄ PLANU W LINIACH ROZGRANICZAJĄCYCH
	NIEPRZEKRACZALNA LINIA ZABUDOWY
	TERENY ZABUDOWY MIESZKANIOWEJ JEDNORODZINNEJ ORAZ REKREACYJNEJ TURYSTYCZNO - LETNISKOWEJ
	OZNACZENIE TERENÓW POŁUDNIOWOMAŁOPOLSKIEGO OBSZARU CHRONIONEGO KRAJOBRAZU
	OZNACZENIE TERENÓW PROJEKTOWANEGO ŁOSOSIŃSKO-ZEGOCIŃSKIEGO PARKU KRAJOBRAZOWEGO
	OZNACZENIE TERENÓW OBSZARU FUNKCJONALNEGO ROLNICZO-OSADNICZEGO, LEŚNICTWA ORAZ REKREACJI CZYNNEJ I STACJONARNEJ
	OZNACZENIE TERENÓW OBSZARÓW KONCENTRACJI USŁUG PUBLICZNYCH ORAZ PROMOCJI GMINY W GRANICACH ADMINISTRACYJNYCH WSI LASKOWA
	PLANOWANY DOJAZD

Oznaczenia informacyjne dotyczące aktualnie obowiązującego planu w otoczeniu terenów objętych planem:

	TERENY PRZEZNACZONE DO ZALESIENIA
	TERENY ZABUDOWY ZAGRODOWEJ W GOSPODARSTWACH ROLNYCH, HODOWLANYCH, OGRODNICZYCH, LEŚNYCH I RYBACKICH

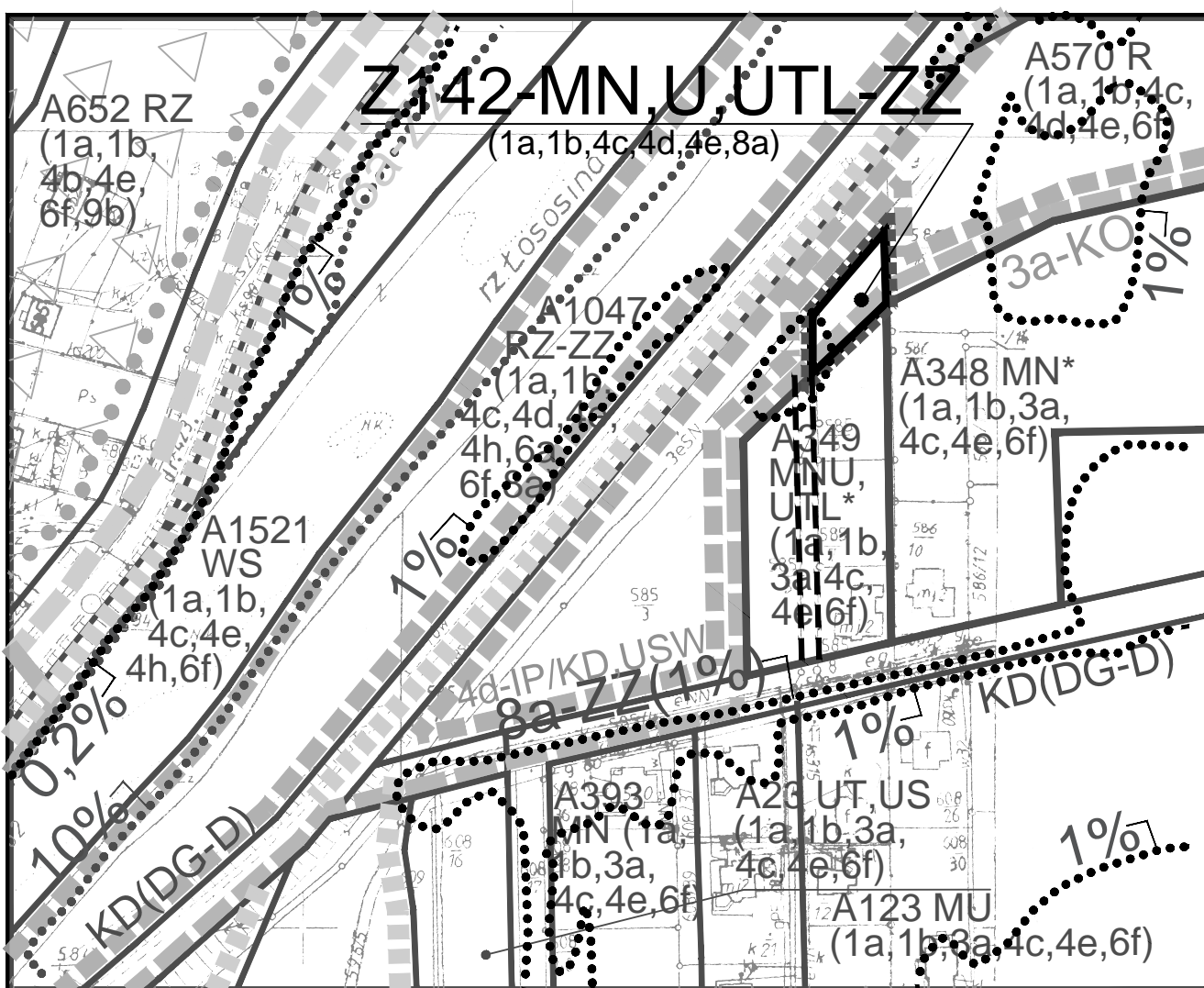


WYRYS ZE STUDIUM
SKALA 1:10 000

Teren objęty planem

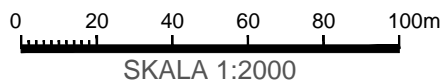
Legenda:

- MN,U,UTL-ZZ
- TERENY ZABUDOWY MIESZKANIOWEJ
JEDNORODZINNEJ, USŁUGOWEJ ORAZ REKREACYJNEJ
TURYSTYCZNO - LETNISKOWEJ NA OBSZARACH
SZCZEGÓLNEGO ZAGROŻENIA POWODZIĄ



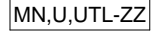




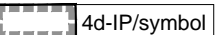




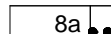


gmina: Laskowa
wieś : Laskowa
teren: Z142-MN,U,UTL-ZZ










ZAŁĄCZNIK NR 1/5a
do Uchwały Nr XXXIV/252/21
Rady Gminy Laskowa
z dnia 29 grudnia 2021 r.



Legenda do ustaleń dla terenów objętych zmianą dotychczas obowiązującego planu:

	GRANICE OPRACOWANIA
	TERENY OBJĘTE ZMIANĄ PLANU W LINIACH ROZGRANICZAJĄCYCH
	TERENY ZABUDOWY MIESZKANIOWEJ JEDNORODZINNEJ, USŁUGOWEJ ORAZ REKREACYJNEJ TURYSTYCZNO - LETNISKOWEJ NA OBSZARACH SZCZEGÓLNEGO ZAGROŻENIA POWODZIĄ
	OZNACZENIE TERENÓW POŁUDNIOWOMAŁOPOLSKIEGO OBSZARU CHRONIONEGO KRAJOBRAZU
	OZNACZENIE TERENÓW PROJEKTOWANEGO ŁOSOSIŃSKO-ZEGOCIŃSKIEGO PARKU KRAJOBRAZOWEGO
	OZNACZENIE TERENÓW OBSZARU FUNKCJONALNEGO OSADNICTWA ORAZ REKREACJI STACJONARNEJ
	 OZNACZENIE TERENÓW I GRANIC OBSZARÓW INWESTYCJI PERSPEKTYWICZNYCH
	OZNACZENIE TERENÓW KONCENTRACJI USŁUG PUBLICZNYCH ORAZ PROMOCJI GMINY W GRANICACH ADMINISTRACYJNYCH WSI LASKOWA
	  OZNACZENIE TERENÓW I GRANIC OBSZARÓW SZCZEGÓLNEGO ZAGROŻENIA POWODZIĄ W GRANICACH ZALEWU WODAMI Q1%
	PLANOWANY DOJAZD



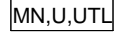




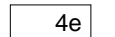
Oznaczenia informacyjne dotyczące aktualnie obowiązującego planu w otoczeniu terenów objętych planem:

	TERENY ZABUDOWY MIESZKANIOWEJ JEDNORODZINNEJ, USŁUGOWEJ ORAZ REKREACYJNEJ TURYSTYCZNO - LETNISKOWEJ
	TERENY ZABUDOWY MIESZKANIOWEJ JEDNORODZINNEJ
	TERENY UŻYTKÓW ROLNYCH (GRUNTÓW ORNYCH, ŁĄK I PASTWISK, SADÓW, UPRAW OGRODNICZYCH)
	TERENY UŻYTKÓW ZIELONYCH (ŁĄK I PASTWISK) NA OBSZARACH SZCZEGÓLNEGO (BEZPOŚREDNIEGO) ZAGROŻENIA POWODZIĄ
	 OZNACZENIE TERENÓW I GRANIC OBSZARÓW KONCENTRACJI OSADNICTWA
	KD(DG-D) DROGI PUBLICZNE GMINNE - DOJAZDOWE
	OZNACZENIE GRANIC OBSZARÓW SZCZEGÓLNEGO ZAGROŻENIA POWODZIĄ W GRANICACH ZALEWU WODAMI Q10%
	OZNACZENIE GRANIC OBSZARÓW ZAGROŻENIA POWODZIĄ W GRANICACH ZALEWU WODAMI Q0,2%

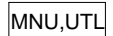

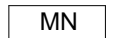



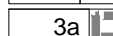

MIEJSCOWY PLAN
ZAGOSPODAROWANIA PRZESTRZENNEGO
GMINY LASKOWA

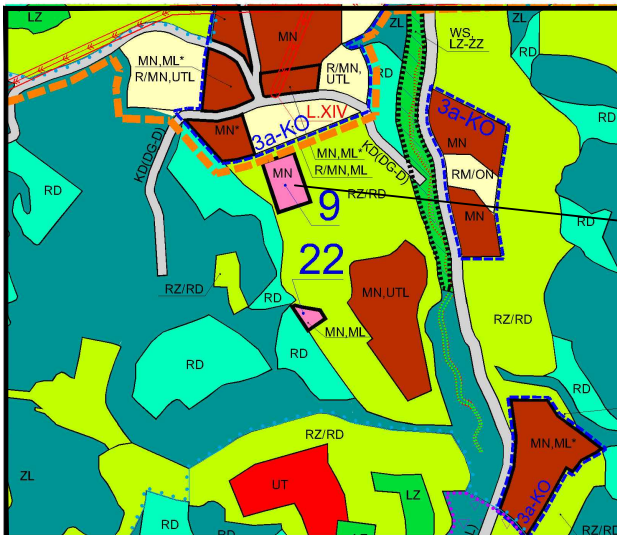
ZAŁĄCZNIK NR 1/5b
do Uchwały Nr XXXIV/252/21
Rady Gminy Laskowa
z dnia 29 grudnia 2021 r.

Legenda do ustaleń dla terenów objętych zmianą dotychczas obowiązującego planu:

	GRANICE OPRACOWANIA
	TERENY OBJĘTE ZMIANĄ PLANU W LINIACH ROZGRANICZAJĄCYCH
	TERENY ZABUDOWY MIESZKANIOWEJ JEDNORODZINNEJ, USŁUGOWEJ ORAZ REKREACYJNEJ TURYSTYCZNO - LETNISKOWEJ
	NIEPRZEKRACZALNA LINIA ZABUDOWY
	OZNACZENIE TERENÓW POŁUDNIOWOMAŁOPOLSKIEGO OBSZARU CHRONIONEGO KRAJOBRAZU
	OZNACZENIE TERENÓW PROJEKTOWANEGO ŁOSOSIŃSKO-ZEGOCIŃSKIEGO PARKU KRAJOBRAZOWEGO
	OZNACZENIE TERENÓW OBSZARU FUNKCJONALNEGO OSADNICTWA ORAZ REKREACJI STACJONARNEJ
	OZNACZENIE TERENÓW OBSZARÓW KONCENTRACJI USŁUG PUBLICZNYCH ORAZ PROMOCJI GMINY W GRANICACH ADMINISTRACYJNYCH WSI LASKOWA

Oznaczenia informacyjne dotyczące aktualnie obowiązującego planu w otoczeniu terenów objętych planem:

	TERENY ZABUDOWY MIESZKANIOWEJ JEDNORODZINNEJ, USŁUGOWEJ ORAZ REKREACYJNEJ TURYSTYCZNO - LETNISKOWEJ	
	TERENY LASÓW PRYWATNYCH	
	TERENY ZABUDOWY MIESZKANIOWEJ JEDNORODZINNEJ	
	TERENY MIESZKANIOWO - USŁUGOWE - ZABUDOWY MIESZKANIOWEJ JEDNORODZINNEJ ORAZ USŁUG NIEPUBLICZNYCH	
	KD(DG-D) DROGI PUBLICZNE GMINNE - DOJAZDOWE	
	KD(DG-L) DROGI PUBLICZNE GMINNE - LOKALNE	
		OZNACZENIE TERENÓW I GRANIC OBSZARÓW KONCENTRACJI OSADNICTWA

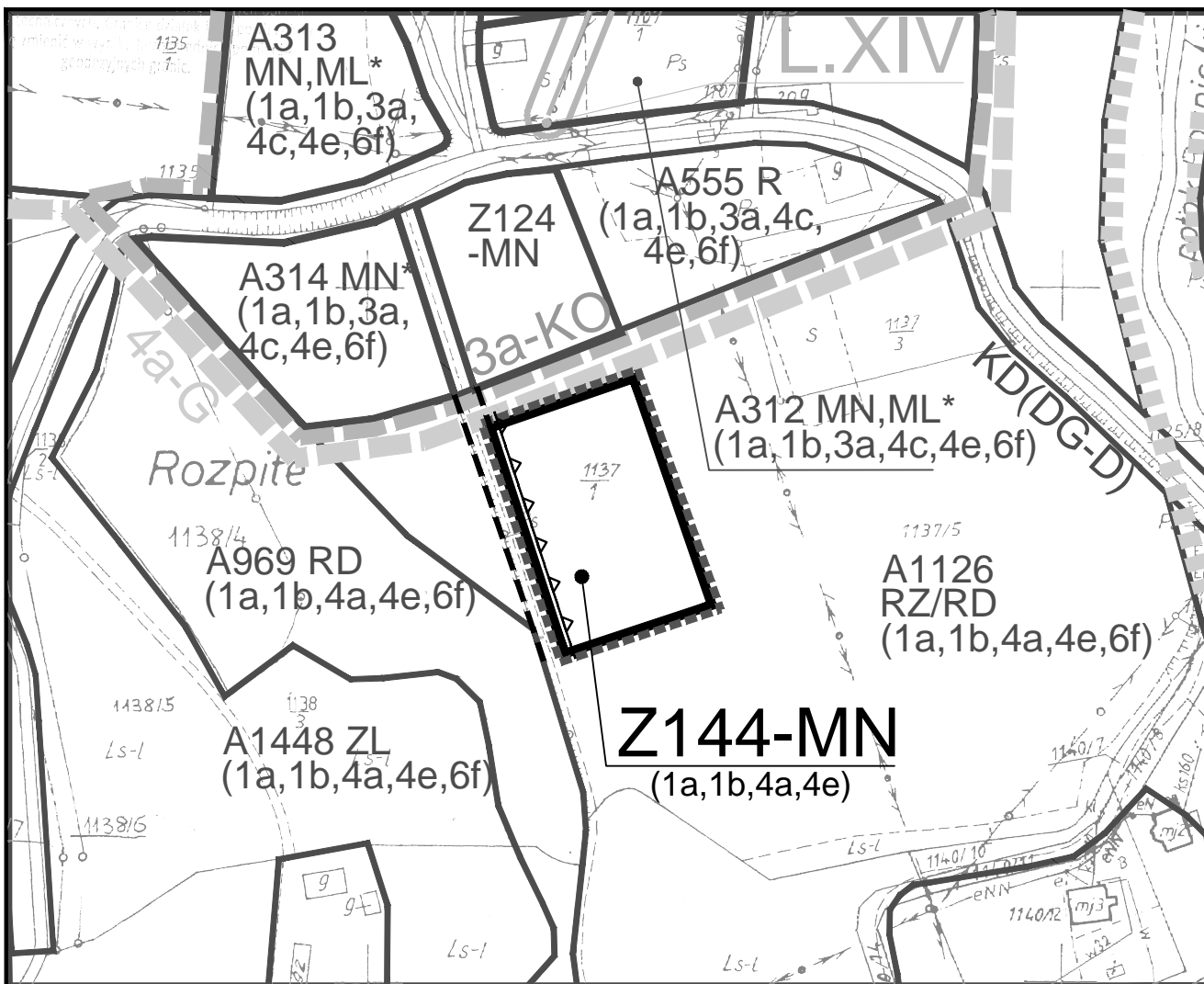


WYRYS ZE STUDIUM
SKALA 1:10 000

Teren objęty planem

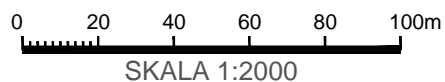
Legenda:

MN TERENY ZABUDOWY MIESZKANIOWEJ JEDNORODZINEJ





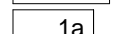
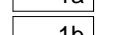
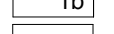
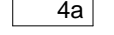
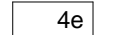


gmina: Laskowa
wieś : Laskowa
teren: Z144-MN





ZAŁĄCZNIK NR 1/7a
do Uchwały Nr XXXIV/252/21
Rady Gminy Laskowa
z dnia 29 grudnia 2021 r.

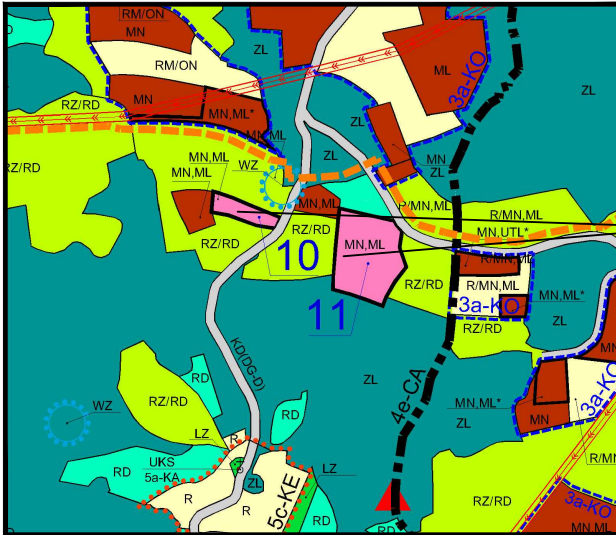


Legenda do ustaleń dla terenów objętych zmianą dotychczas obowiązującego planu:

	GRANICE OPRACOWANIA
	TERENY OBJĘTE ZMIANĄ PLANU W LINIACH ROZGRANICZAJĄCYCH
	TERENY ZABUDOWY MIESZKANIOWEJ JEDNORODZINNEJ
	NIEPRZEKRACZALNA LINIA ZABUDOWY
	OZNACZENIE TERENÓW POŁUDNIOWOMAŁOPOLSKIEGO OBSZARU CHRONIONEGO KRAJOBRAZU
	OZNACZENIE TERENÓW PROJEKTOWANEGO ŁOSOSIŃSKO-ZEGOCIŃSKIEGO PARKU KRAJOBRAZOWEGO
	OZNACZENIE TERENÓW I GRANICE OBSZARU FUNKCJONALNEGO LEŚNICTWA ORAZ REKREACJI CZYNNEJ
	OZNACZENIE TERENÓW OBSZARÓW KONCENTRACJI USŁUG PUBLICZNYCH ORAZ PROMOCJI GMINY W GRANICACH ADMINISTRACYJNYCH WSI LASKOWA
	PLANOWANY DOJAZD

Oznaczenia informacyjne dotyczące aktualnie obowiązującego planu w otoczeniu terenów objętych planem:

	TERENY ŁĄK I PASTWISK Z DOPUSZCZENIEM ZALESIENIA
	TERENY ZABUDOWY MIESZKANIOWEJ JEDNORODZINNEJ
	TERENY PRZEZNACZONE DO ZALESIENIA
	DROGI PUBLICZNE GMINNE - DOJAZDOWE

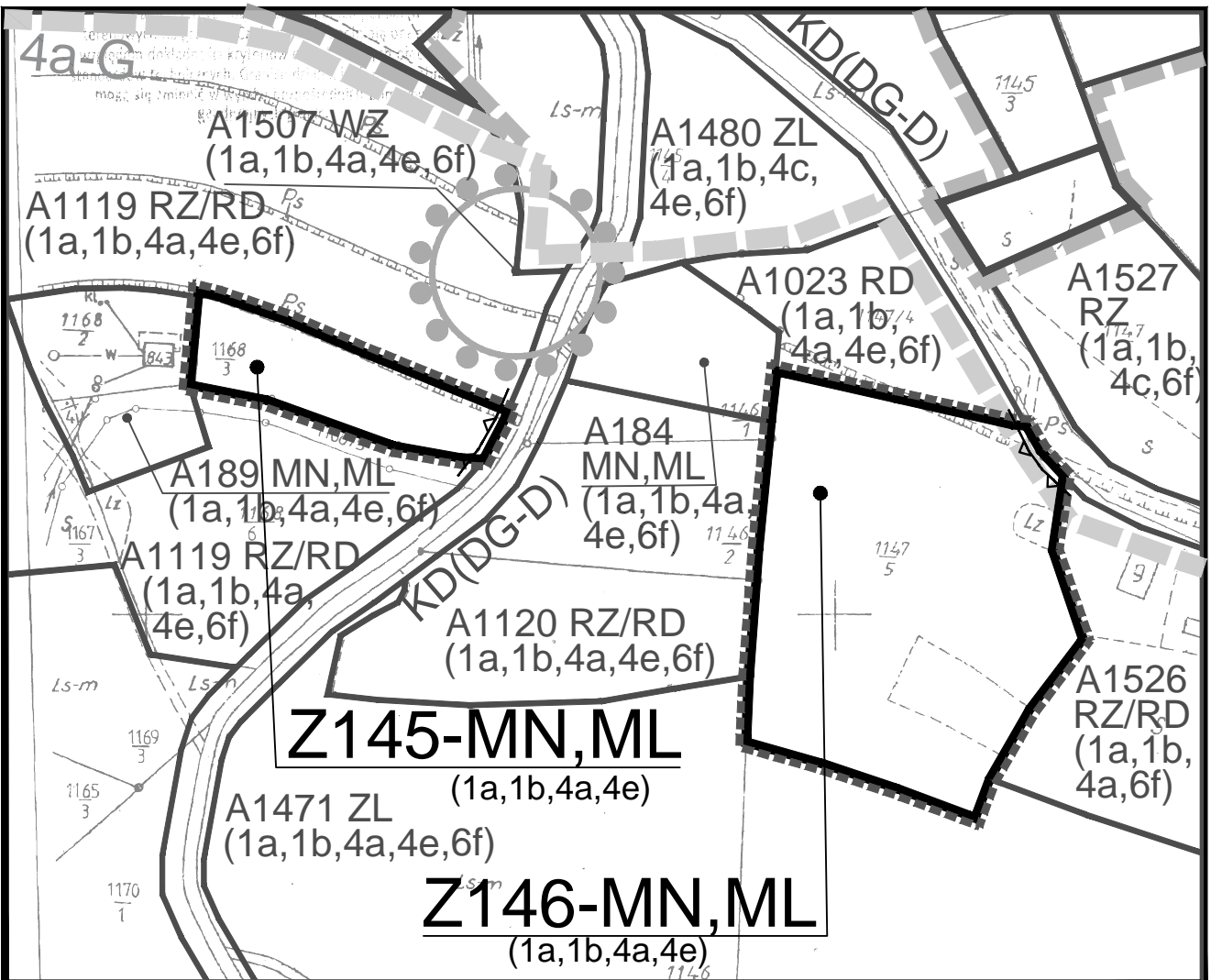


WYRYS ZE STUDIUM
SKALA 1:10 000

Tereny objęte planem

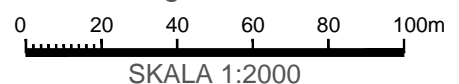
Legenda:

MN,ML TERENY ZABUDOWY MIESZKANIOWEJ JEDNORODZINNEJ
ORAZ REKREACYJNEJ - LETNISKOWEJ





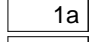
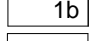

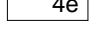


gmina: Laskowa
wieś : Laskowa
teren: Z145-MN,ML, Z146-MN,ML





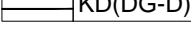
ZAŁĄCZNIK NR 1/8a
do Uchwały Nr XXXIV/252/21
Rady Gminy Laskowa
z dnia 29 grudnia 2021 r.

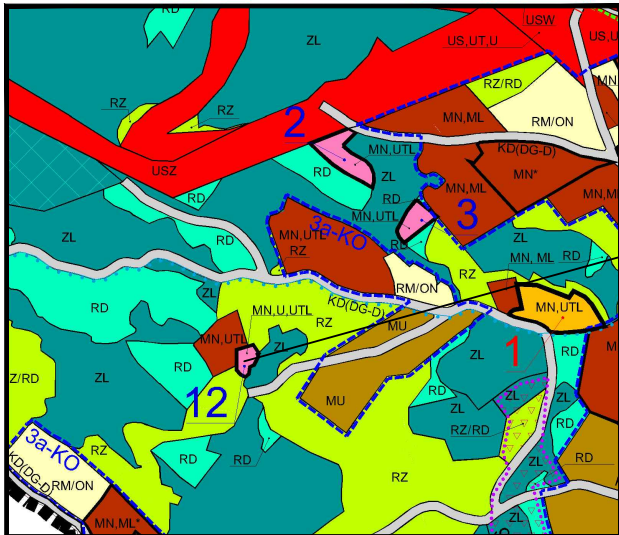


Legenda do ustaleń dla terenów objętych zmianą dotychczas obowiązującego planu:

	GRANICE OPRACOWANIA
	TERENY OBJĘTE ZMIANĄ PLANU W LINIACH ROZGRANICZAJĄCYCH
	TERENY ZABUDOWY MIESZKANIOWEJ JEDNORODZINNEJ ORAZ REKREACYJNEJ - LETNISKOWEJ
	NIEPRZEKRACZALNA LINIA ZABUDOWY
	OZNACZENIE TERENÓW POŁUDNIOWOMAŁOPOLSKIEGO OBSZARU CHRONIONEGO KRAJOBRAZU
	OZNACZENIE TERENÓW PROJEKTOWANEGO ŁOSOSIŃSKO-ZEGOCIŃSKIEGO PARKU KRAJOBRAZOWEGO
	OZNACZENIE TERENÓW I GRANICE OBSZARU FUNKCJONALNEGO LEŚNICTWA ORAZ REKREACJI CZYNNEJ
	OZNACZENIE TERENÓW OBSZARÓW KONCENTRACJI USŁUG PUBLICZNYCH ORAZ PROMOCJI GMINY W GRANICACH ADMINISTRACYJNYCH WSI LASKOWA

Oznaczenia informacyjne dotyczące aktualnie obowiązującego planu w otoczeniu terenów objętych planem:

	TERENY ZABUDOWY MIESZKANIOWEJ JEDNORODZINNEJ ORAZ REKREACYJNEJ - LETNISKOWEJ
	TERENY LASÓW PRYWATNYCH
	TERENY PRZEZNACZONE DO ZALESIENIA
	TERENY ŁĄK I PASTWISK Z DOPUSZCZENIEM ZALESIENIA
	DROGI PUBLICZNE GMINNE - DOJAZDOWE

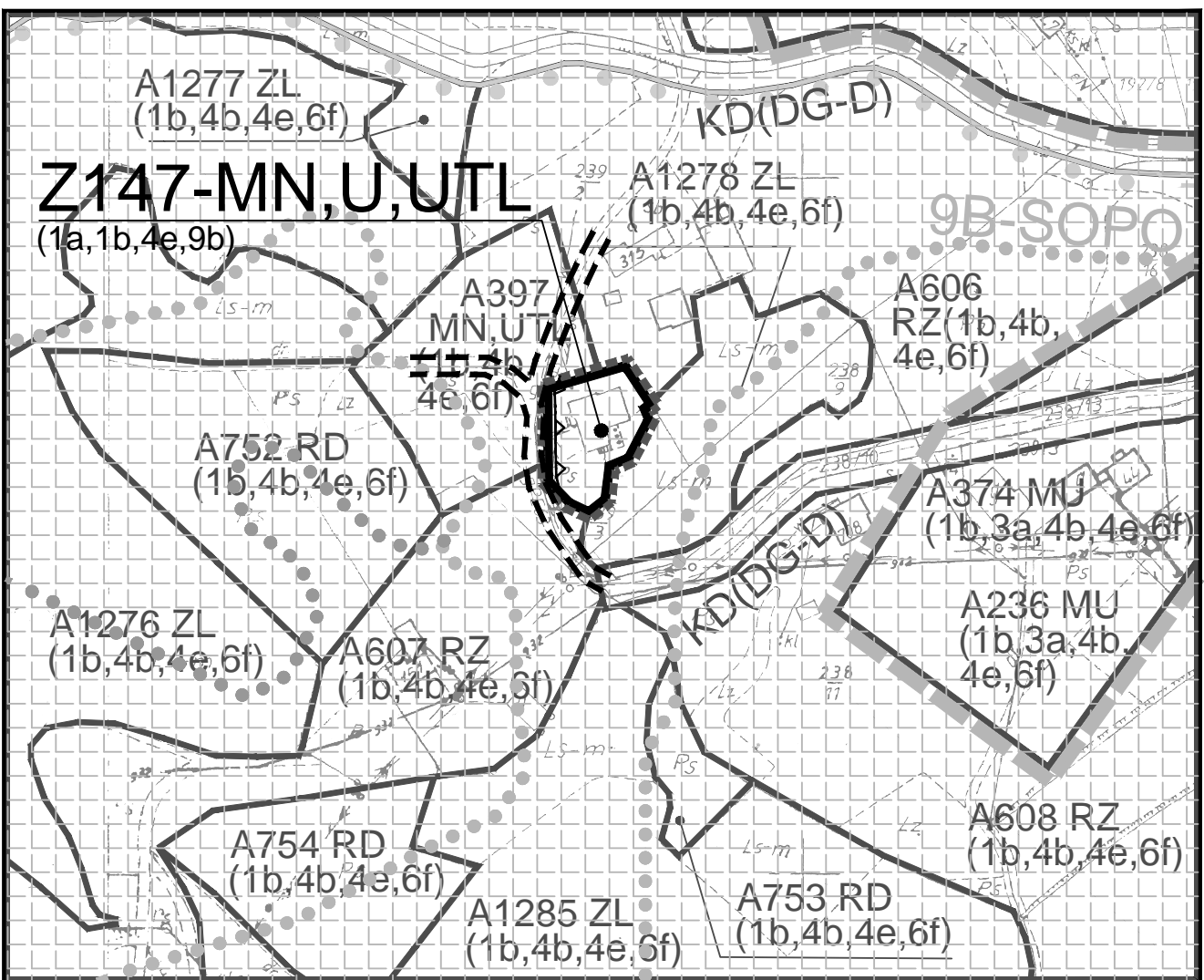


WYRYS ZE STUDIUM
SKALA 1:10 000

Teren objęty planem

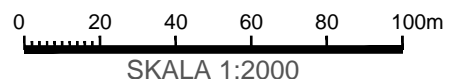
Legenda:

- MN,U,UTL
- TERENY ZABUDOWY MIESZKANIOWEJ
JEDNORODZINNEJ, USŁUGOWEJ
ORAZ REKREACYJNEJ TURYSTYCZNO - LETNISKOWEJ







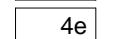
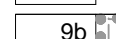
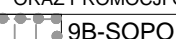
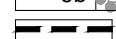


gmina: Laskowa
wieś : Laskowa
teren: Z147-MN,U,UTL


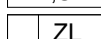
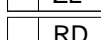


ZAŁĄCZNIK NR 1/9a
do Uchwały Nr XXXIV/252/21
Rady Gminy Laskowa
z dnia 29 grudnia 2021 r.

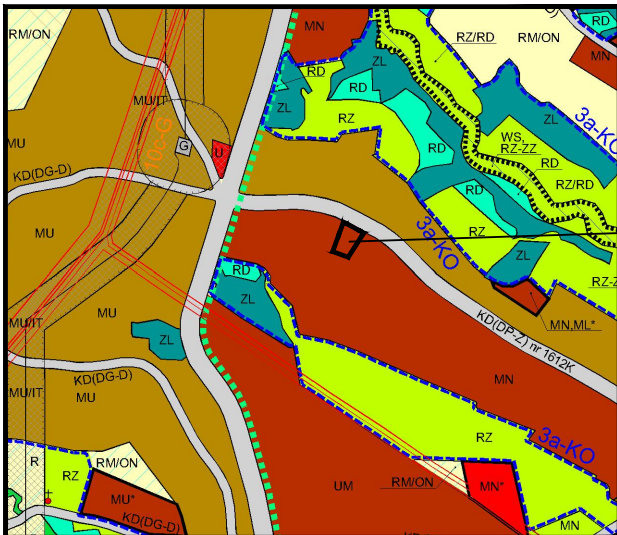


Legenda do ustaleń dla terenów objętych zmianą dotychczas obowiązującego planu:

	GRANICE OPRACOWANIA
	TERENY OBJĘTE ZMIANĄ PLANU W LINIACH ROZGRANICZAJĄCYCH
	TERENY ZABUDOWY MIESZKANIOWEJ JEDNORODZINNEJ, USŁUGOWEJ ORAZ REKREACYJNEJ TURYSTYCZNO - LETNISKOWEJ
	NIEPRZEKRACZALNA LINIA ZABUDOWY
	OZNACZENIE TERENÓW POŁUDNIOWOMAŁOPOLSKIEGO OBSZARU CHRONIONEGO KRAJOBRAZU
	OZNACZENIE TERENÓW PROJEKTOWANEGO ŁOSOSIŃSKO-ZEGOCIŃSKIEGO PARKU KRAJOBRAZOWEGO
	OZNACZENIE TERENÓW OBSZARÓW KONCENTRACJI USŁUG PUBLICZNYCH ORAZ PROMOCJI GMINY W GRANICACH ADMINISTRACYJNYCH WSI LASKOWA
	 9B-SOPO OZNACZENIE TERENÓW I GRANIC OBSZARÓW OSUWISK AKTYWNYCH OKRESOWO
	PLANOWANY DOJAZD

Oznaczenia informacyjne dotyczące aktualnie obowiązującego planu w otoczeniu terenów objętych planem:

	TERENY ZABUDOWY MIESZKANIOWEJ JEDNORODZINNEJ ORAZ REKREACYJNEJ TURYSTYCZNO - LETNISKOWEJ
	TERENY LASÓW PRYWATNYCH
	TERENY PRZEZNACZONE DO ZALESIENIA
	TERENY UŻYTKÓW ZIELONYCH (ŁĄK I PASTWISK)
	DROGI PUBLICZNE GMINNE - DOJAZDOWE

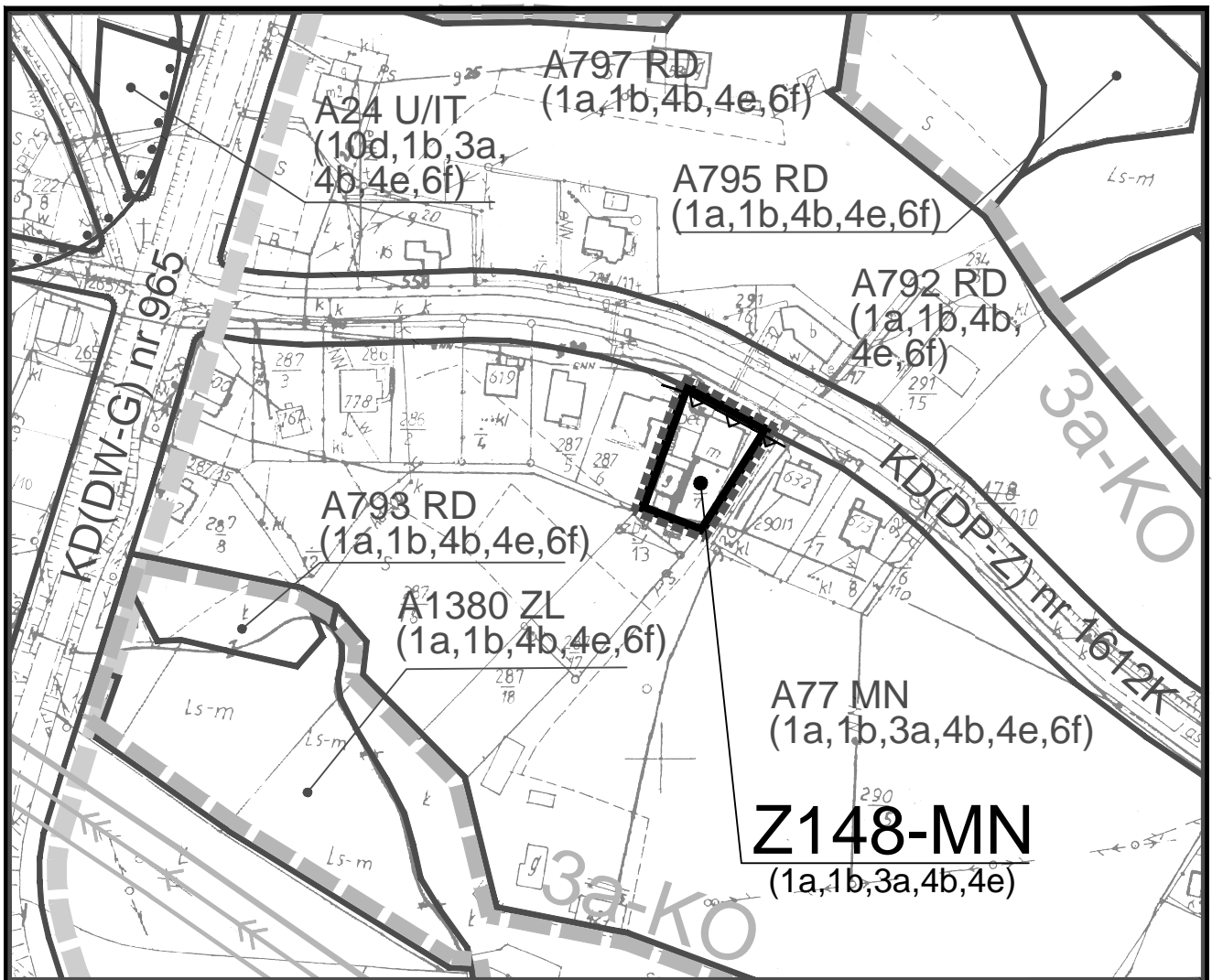


WYRYS ZE STUDIUM
SKALA 1:10 000

Teren objęty planem

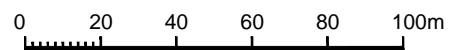
Legenda:

 MN TERENY ZABUDOWY MIESZKANIOWEJ JEDNORODZINNEJ







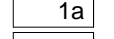
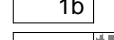

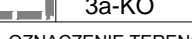

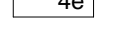
gmina: Laskowa
wieś : Laskowa
teren: Z148-MN

ZAŁĄCZNIK NR 1/10a
do Uchwały Nr XXXIV/252/21
Rady Gminy Laskowa
z dnia 29 grudnia 2021 r.







SKALA 1:2000

Legenda do ustaleń dla terenów objętych zmianą dotychczas obowiązującego planu:

	GRANICE OPRACOWANIA
	TERENY OBJĘTE ZMIANĄ PLANU W LINIACH ROZGRANICZAJĄCYCH
	TERENY ZABUDOWY MIESZKANIOWEJ JEDNORODZINNEJ
	NIEPRZEKRACZALNA LINIA ZABUDOWY
	OZNACZENIE TERENÓW POŁUDNIOWOMAŁOPOLSKIEGO OBSZARU CHRONIONEGO KRAJOBRAZU
	OZNACZENIE TERENÓW PROJEKTOWANEGO ŁOSOSIŃSKO-ZEGOCIŃSKIEGO PARKU KRAJOBRAZOWEGO
	 3a-KO OZNACZENIE TERENÓW I GRANIC OBSZARÓW KONCENTRACJI OSADNICTWA
	OZNACZENIE TERENÓW OBSZARU FUNKCJONALNEGO ROLNICZO-OSADNICZEGO, LEŚNICTWA ORAZ REKREACJI CZYNNEJ I STACJONARNEJ
	OZNACZENIE TERENÓW OBSZARÓW KONCENTRACJI USŁUG PUBLICZNYCH ORAZ PROMOCJI GMINY W GRANICACH ADMINISTRACYJNYCH WSI LASKOWA

Oznaczenia informacyjne dotyczące aktualnie obowiązującego planu w otoczeniu terenów objętych planem:

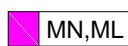
	TERENY ZABUDOWY MIESZKANIOWEJ JEDNORODZINNEJ
	TERENY PRZEZNACZONE DO ZALESIENIA
	DROGA WOJEWÓDZKA - GŁÓWNA
	DROGI POWIATOWE - ZBIORCZE

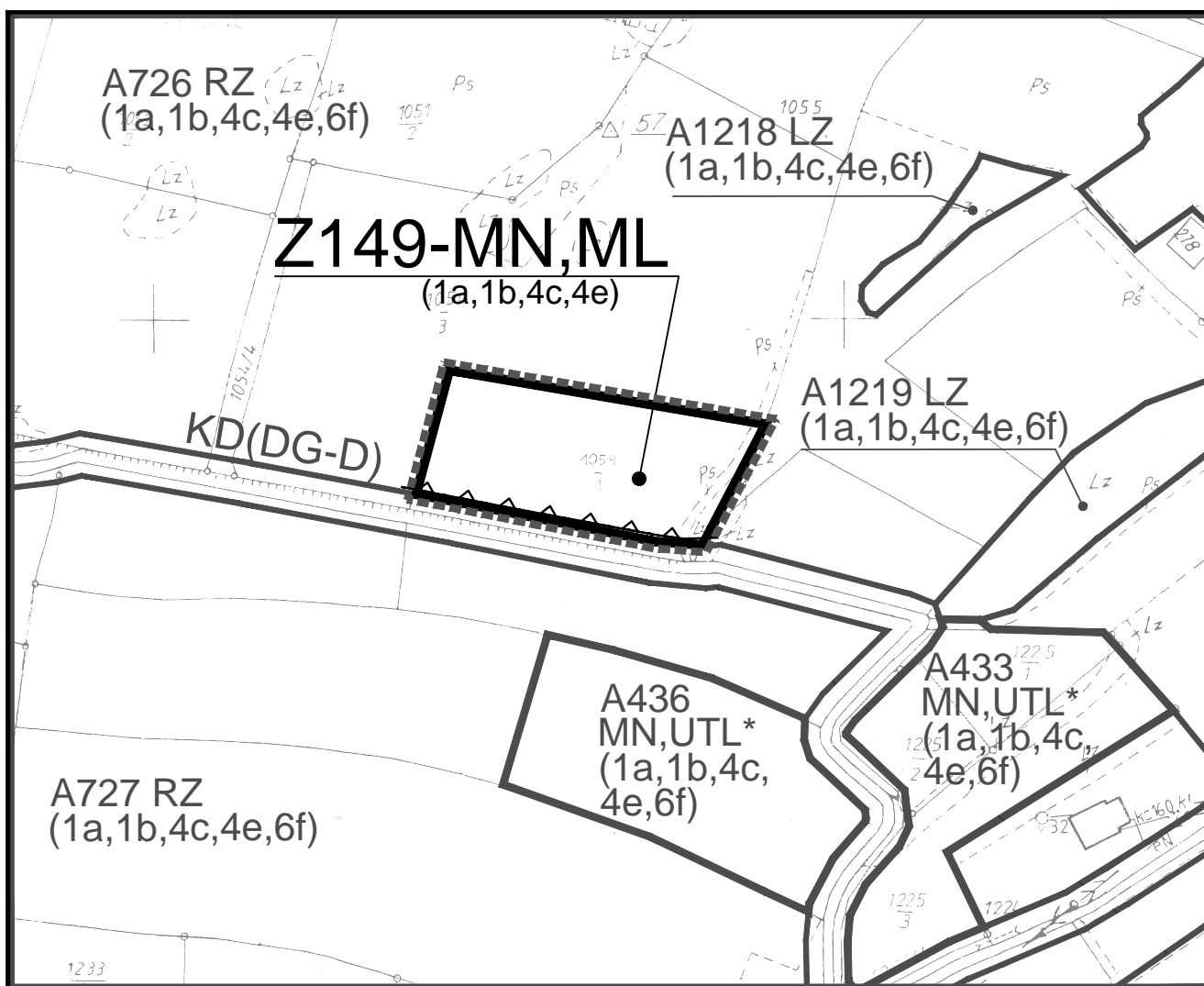


WYRYS ZE STUDIUM
SKALA 1:10 000

Teren objęty planem

Legenda:

 MN,ML TERENY ZABUDOWY MIESZKANIOWEJ
JEDNORODZINNEJ ORAZ REKREACYJNEJ -
LETNISKOWEJ







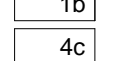



gmina: Laskowa
wieś : Laskowa
teren: Z149-MN,ML

ZAŁĄCZNIK NR 1/11a
do Uchwały Nr XXXIV/252/21
Rady Gminy Laskowa
z dnia 29 grudnia 2021 r.

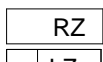




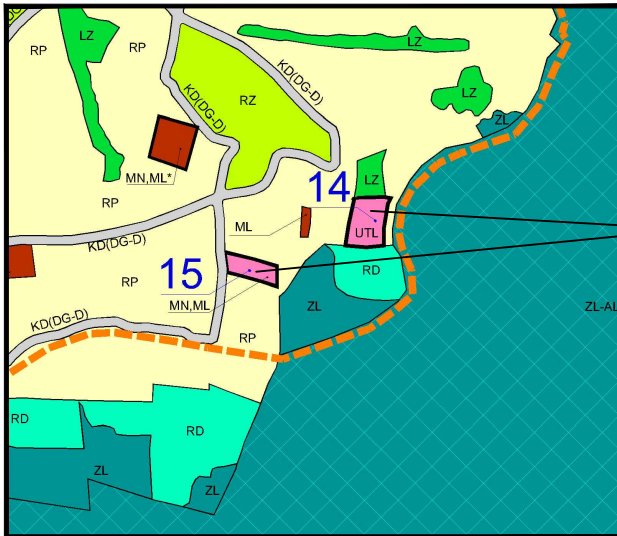
SKALA 1:2000

Legenda do ustaleń dla terenów objętych zmianą dotychczas obowiązującego planu:

	GRANICE OPRACOWANIA
	TERENY OBJĘTE ZMIANĄ PLANU W LINIACH ROZGRANICZAJĄCYCH
	TERENY ZABUDOWY MIESZKANIOWEJ JEDNORODZINNEJ ORAZ REKREACYJNEJ - LETNISKOWEJ
	NIEPRZEKRACZALNA LINIA ZABUDOWY
	OZNACZENIE TERENÓW POŁUDNIOWOMAŁOPOLSKIEGO OBSZARU CHRONIONEGO KRAJOBRAZU
	OZNACZENIE TERENÓW PROJEKTOWANEGO ŁOSOSIŃSKO-ZEGOCIŃSKIEGO PARKU KRAJOBRAZOWEGO
	OZNACZENIE TERENÓW OBSZARU FUNKCJONALNEGO OSADNICTWA ORAZ REKREACJI STACJONARNEJ
	OZNACZENIE TERENÓW OBSZARÓW KONCENTRACJI USŁUG PUBLICZNYCH ORAZ PROMOCJI GMINY W GRANICACH ADMINISTRACYJNYCH WSI LASKOWA

Oznaczenia informacyjne dotyczące aktualnie obowiązującego planu w otoczeniu terenów objętych planem:



	TERENY UŻYTKÓW ZIELONYCH (ŁĄK I PASTWISK)
	TERENY ZADRZEWIEN
	DROGI PUBLICZNE GMINNE - DOJAZDOWE

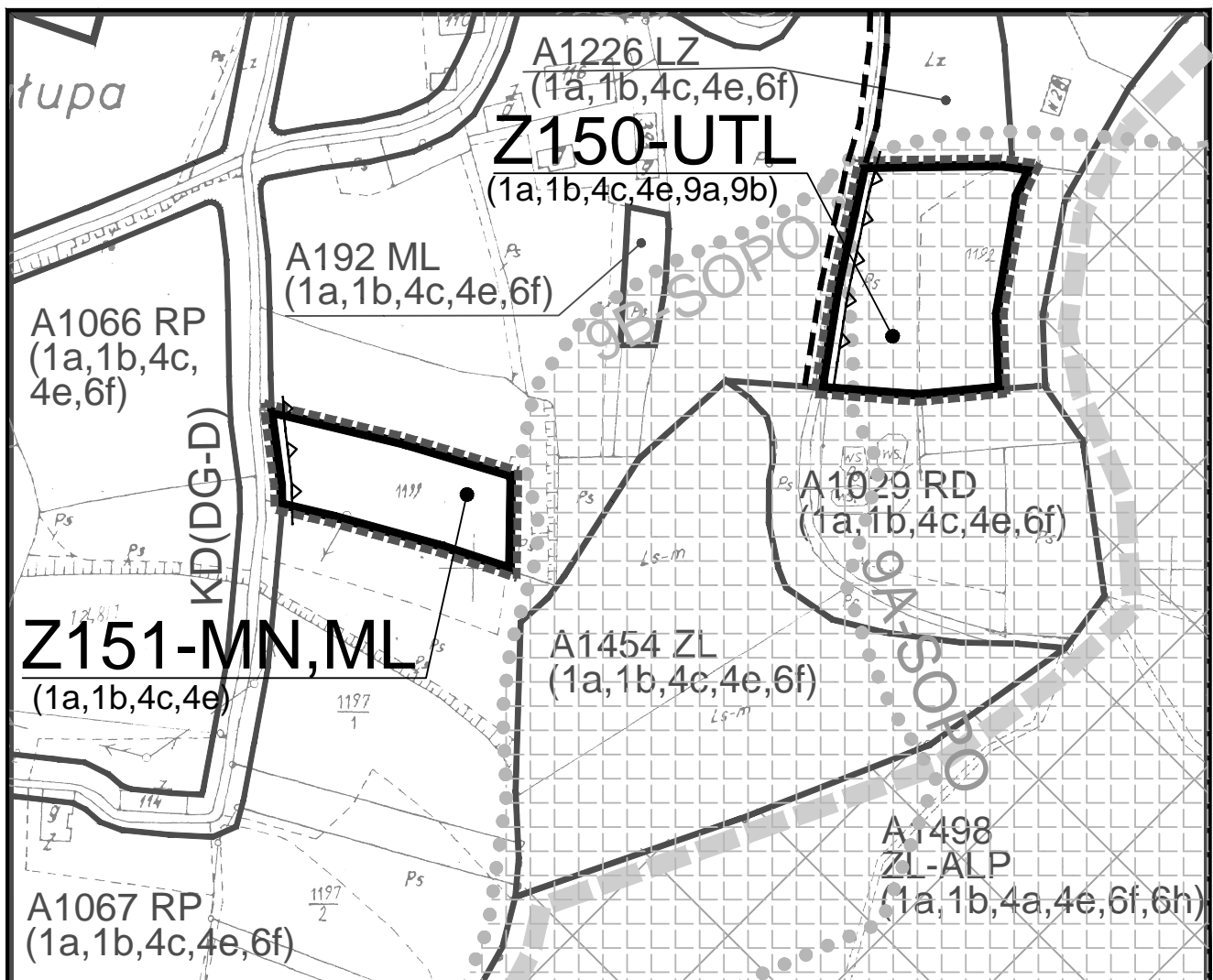


WYRYS ZE STUDIUM
SKALA 1:10 000

Tereny objęte planem

Legenda:

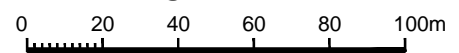
- | | | |
|---|--------------|---|
|  | UTL | TERENY ZABUDOWY REKREACYJNEJ
TURYSTYCZNO - LETNISKOWEJ |
|  | MN,ML | TERENY ZABUDOWY MIESZKANIOWEJ JEDNORODZINNEJ
ORAZ REKREACYJNEJ - LETNISKOWEJ |



gmina: Laskowa
wieś : Laskowa
teren: Z150-UTL, Z151-MN,ML






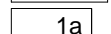
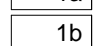
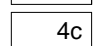
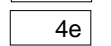

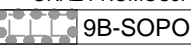

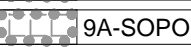

ZAŁĄCZNIK NR 1/12a

do Uchwały Nr XXXIV/252/21
Rady Gminy Laskowa
z dnia 29 grudnia 2021 r.



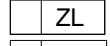




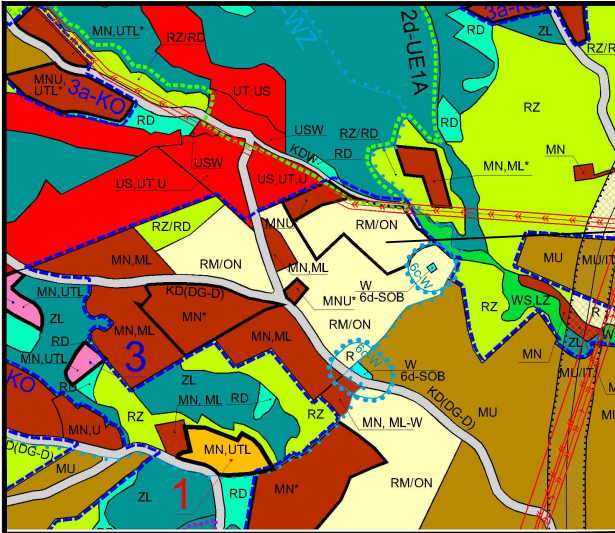
SKALA 1:2000

Legenda do ustaleń dla terenów objętych zmianą dotychczas obowiązującego planu:

	GRANICE OPRACOWANIA
	TERENY OBJĘTE ZMIANĄ PLANU W LINIACH ROZGRANICZAJĄCYCH
	TERENY ZABUDOWY REKREACYJNEJ TURYSTYCZNO - LETNISKOWEJ
	TERENY ZABUDOWY MIESZKANIOWEJ JEDNORODZINNEJ ORAZ REKREACYJNEJ - LETNISKOWEJ
	NIEPRZEKRACZALNA LINIA ZABUDOWY
	OZNACZENIE TERENÓW POŁUDNIOWOMAŁOPOLSKIEGO OBSZARU CHRONIONEGO KRAJOBRAZU
	OZNACZENIE TERENÓW PROJEKTOWANEGO ŁOSOSIŃSKO-ŻEGOCIŃSKIEGO PARKU KRAJOBRAZOWEGO
	OZNACZENIE TERENÓW OBSZARU FUNKCJONALNEGO OSADNICTWA ORAZ REKREACJI STACJONARNEJ
	OZNACZENIE TERENÓW OBSZARÓW KONCENTRACJI USŁUG PUBLICZNYCH ORAZ PROMOCJI GMINY W GRANICACH ADMINISTRACYJNYCH WSI LASKOWA
	 9B-SOPO OZNACZENIE TERENÓW I GRANIC OBSZARÓW OSUWISK AKTYWNYCH OKRESOWO
	 9A-SOPO OZNACZENIE TERENÓW I GRANIC OBSZARÓW OSUWISK NIEAKTYWNYCH
	PLANOWANY DOJAZD

Oznaczenia informacyjne dotyczące aktualnie obowiązującego planu w otoczeniu terenów objętych planem:


	TERENY UŻYTKÓW ROLNYCH (GRUNTÓW ORNYCH)
	TERENY ZADRZEWIŃ
	TERENY LASÓW PRYWATNYCH
	TERENY PRZEZNACZONE DO ZALESIENIA
	DROGI PUBLICZNE GMINNE - DOJAZDOWE

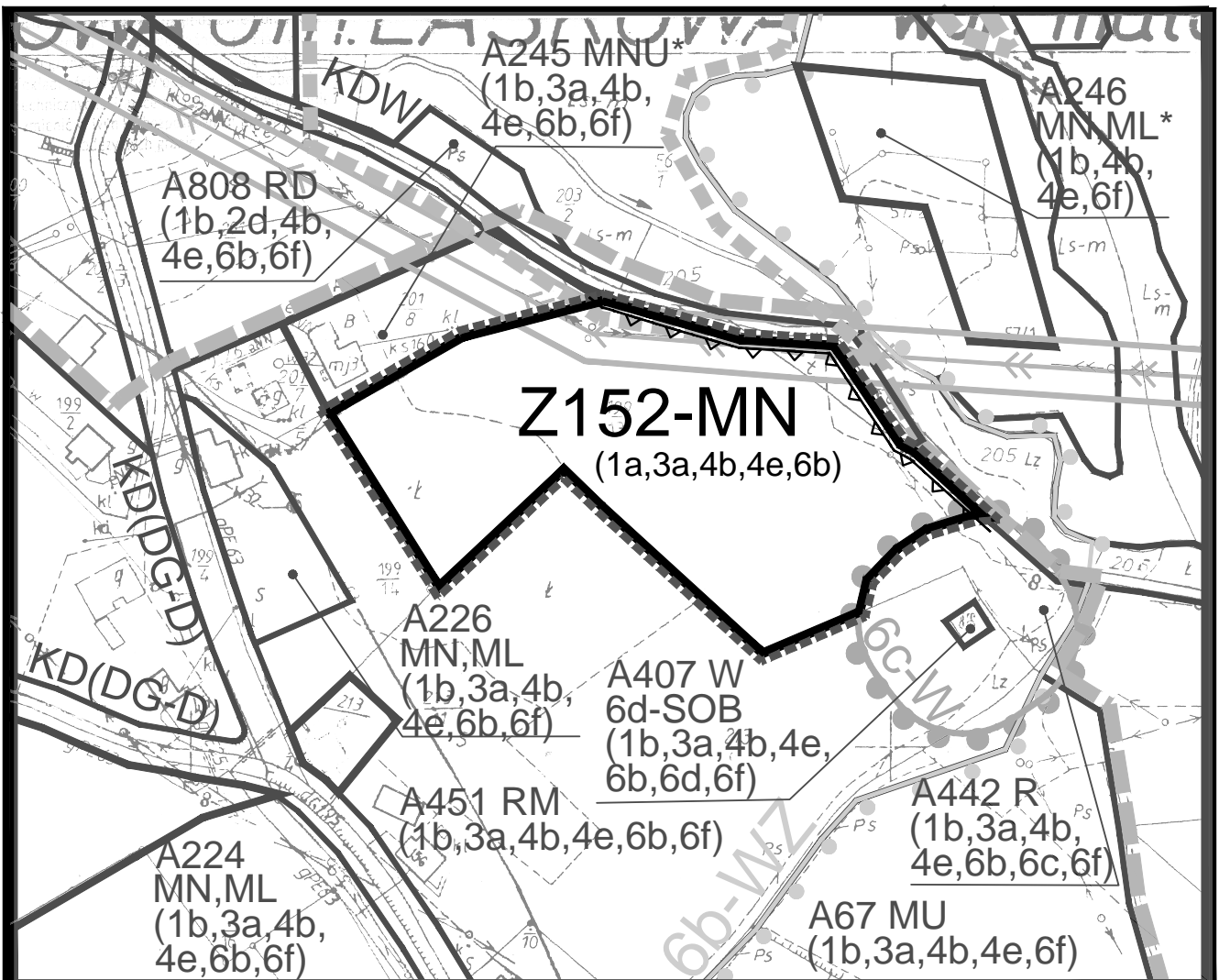


WYRYS ZE STUDIUM
SKALA 1:10 000

Teren objęty planem


Legenda:

 RM/ON
TERENY ZABUDOWY ZAGRODOWEJ W GOSPODARSTWACH ROLNYCH, HODOWLANYCH, OGRODNICZYCH, LEŚNYCH I RYBACKICH - OPTYMALNE DLA WIELOFUNKCYJNEGO ROZWOJU OSADNICTWA NIEROLNICZEGO







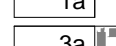
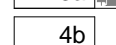
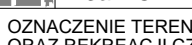
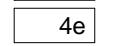


gmina: Laskowa
wieś : Laskowa
teren: Z152-MN

ZAŁĄCZNIK NR 1/13a
do Uchwały Nr XXXIV/252/21
Rady Gminy Laskowa
z dnia 29 grudnia 2021 r.

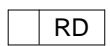


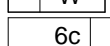






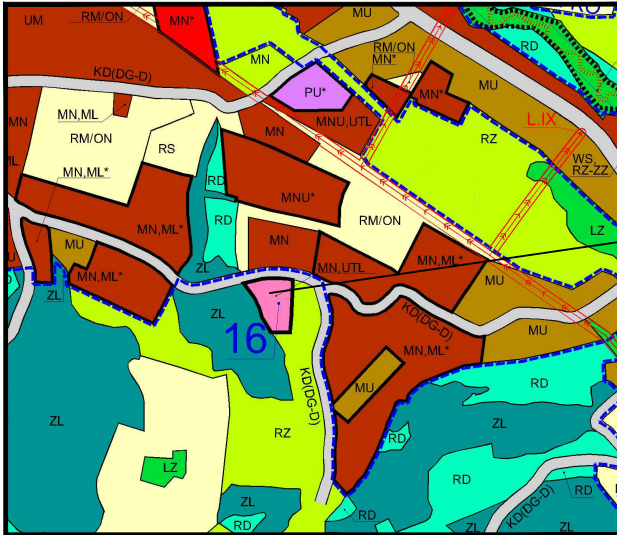
SKALA 1:2000

Legenda do ustaleń dla terenów objętych zmianą dotychczas obowiązującego planu:

	GRANICE OPRACOWANIA
	TERENY OBJĘTE ZMIANĄ PLANU W LINIACH ROZGRANICZAJĄCYCH
	TERENY ZABUDOWY MIESZKANIOWEJ JEDNORODZINNEJ
	NIEPRZEKRACZALNA LINIA ZABUDOWY
	OZNACZENIE TERENÓW POŁUDNIOWOMAŁOPOLSKIEGO OBSZARU CHRONIONEGO KRAJOBRAZU
 	OZNACZENIE TERENÓW I GRANIC OBSZARÓW KONCENTRACJI OSADNICTWA
	OZNACZENIE TERENÓW OBSZARU FUNKCJONALNEGO ROLNICZO-OSADNICZEGO, LEŚNICTWA ORAZ REKREACJI CZYNNEJ I STACJONARNEJ
	OZNACZENIE TERENÓW OBSZARÓW KONCENTRACJI USŁUG PUBLICZNYCH ORAZ PROMOCJI GMINY W GRANICACH ADMINISTRACYJNYCH WSI LASKOWA
	OZNACZENIE TERENÓW I GRANICE OBSZARÓW ŹRÓDLISKOWYCH

Oznaczenia informacyjne dotyczące aktualnie obowiązującego planu w otoczeniu terenów objętych planem:

	TERENY PRZEZNACZONE DO ZALESIENIA
	TERENY ZABUDOWY MIESZKANIOWEJ JEDNORODZINNEJ ORAZ USŁUGOWEJ
	TERENY ZABUDOWY ZAGRODOWEJ W GOSPODARSTWACH ROLNYCH, HODOWLANYCH, OGRODNICZYCH, LEŚNYCH I RYBACKICH
	TERENY URZĄDZEŃ ZAOPATRZENIA W WODĘ - UJĘĆ WODY I ZBIORNIKÓW WYRÓWNAWCZYCH
 	OZNACZENIE TERENÓW I GRANICE OBSZARÓW OCHRONY UJĘĆ WODY ORAZ INNYCH URZĄDZEŃ ZW. Z GOSPODARKĄ WODNĄ
	SIECI ELEKTROENERGETYCZNE - NAPOWIETRZNE ŚREDNIEGO NAPIĘCIA - 15 kV WRAZ ZE STREFĄ OCHRONNĄ
	TERENY DRÓG WEWNĘTRZNYCH

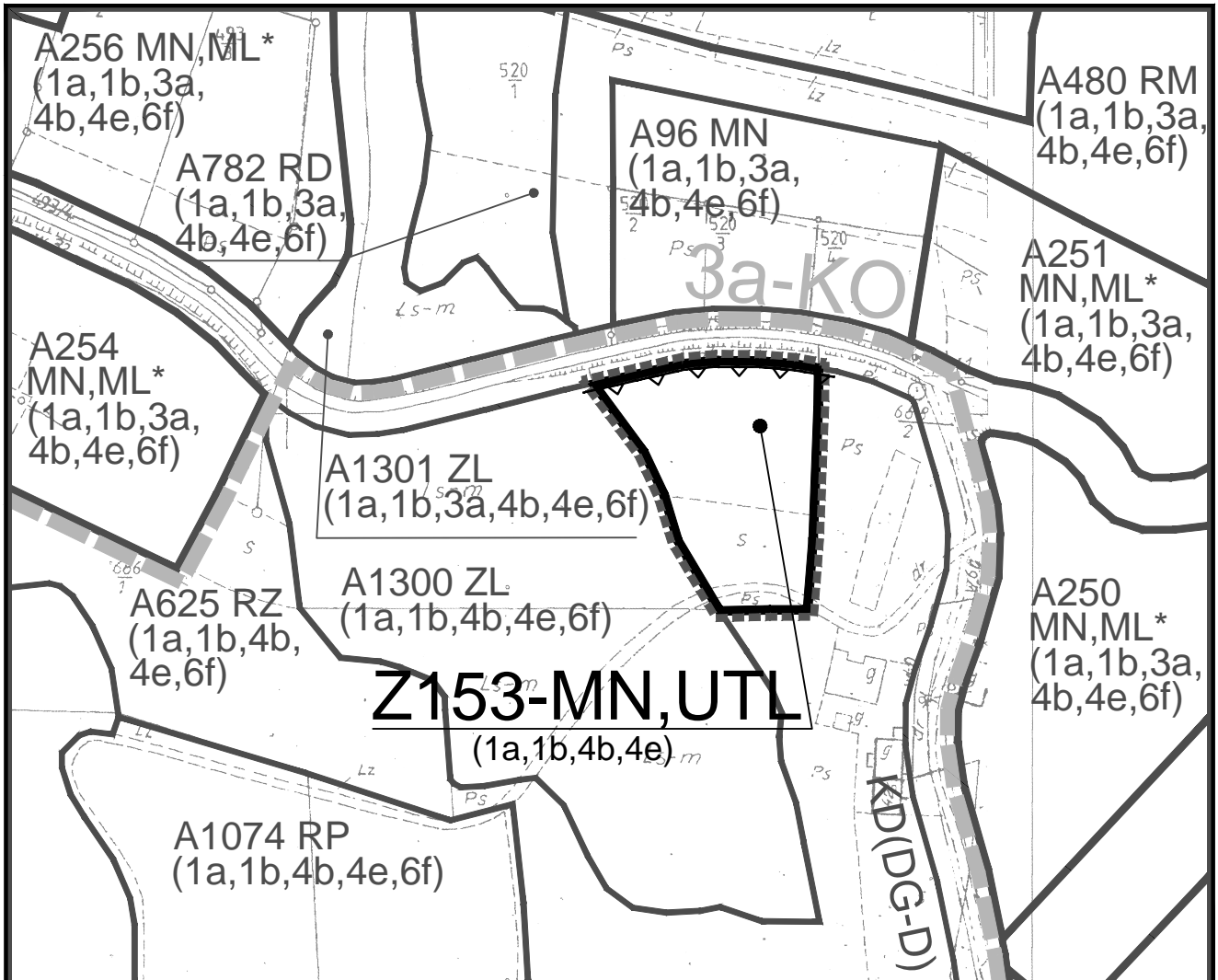


WYRYS ZE STUDIUM
SKALA 1:10 000

Teren objęty planem


Legenda:

- MN,UTL TERENY ZABUDOWY MIESZKANIOWEJ JEDNORODZINNEJ ORAZ REKREACYJNEJ - TURYSTYCZNO - LETNISKOWEJ







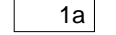


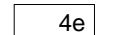
gmina: Laskowa
wieś : Laskowa
teren: Z153-MN,UTL

ZAŁĄCZNIK NR 1/14a
do Uchwały Nr XXXIV/252/21
Rady Gminy Laskowa
z dnia 29 grudnia 2021 r.



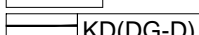

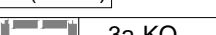


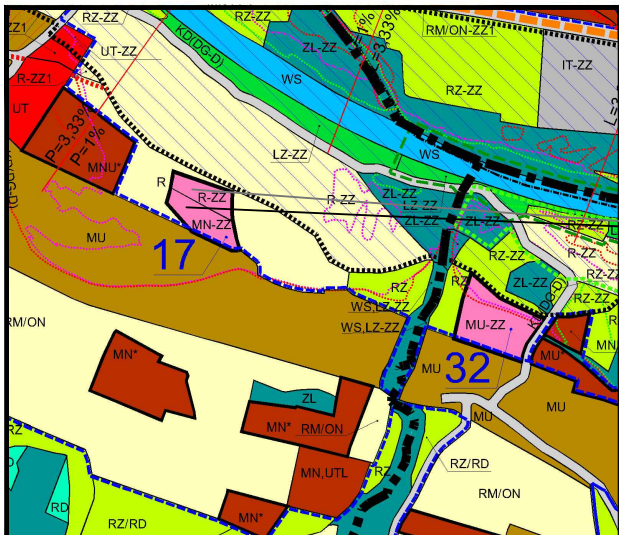
SKALA 1:2000

Legenda do ustaleń dla terenów objętych zmianą dotychczas obowiązującego planu:

	GRANICE OPRACOWANIA
	TERENY OBJĘTE ZMIANĄ PLANU W LINIACH ROZGRANICZAJĄCYCH
	TERENY ZABUDOWY MIESZKANIOWEJ JEDNORODZINNEJ ORAZ REKREACYJNEJ TURYSTYCZNO - LETNISKOWEJ
	NIEPRZEKRACZALNA LINIA ZABUDOWY
	OZNACZENIE TERENÓW POŁUDNIOWOMAŁOPOLSKIEGO OBSZARU CHRONIONEGO KRAJOBRAZU
	OZNACZENIE TERENÓW PROJEKTOWANEGO ŁOSOSIŃSKO-ZEGOCIŃSKIEGO PARKU KRAJOBRAZOWEGO
	OZNACZENIE TERENÓW OBSZARU FUNKCJONALNEGO ROLNICZO-OSADNICZEGO, LEŚNICTWA ORAZ REKREACJI CZYNNEJ I STACJONARNEJ
	OZNACZENIE TERENÓW OBSZARÓW KONCENTRACJI USŁUG PUBLICZNYCH ORAZ PROMOCJI GMINY W GRANICACH ADMINISTRACYJNYCH WSI LASKOWA

Oznaczenia informacyjne dotyczące aktualnie obowiązującego planu w otoczeniu terenów objętych planem:

	TERENY LASÓW PRYWATNYCH	
	TERENY UŻYTKÓW ZIELONYCH (ŁĄK I PASTWISK)	
	DROGI PUBLICZNE GMINNE - DOJAZDOWE	
		OZNACZENIE TERENÓW I GRANIC OBSZARÓW KONCENTRACJI OSADNICTWA

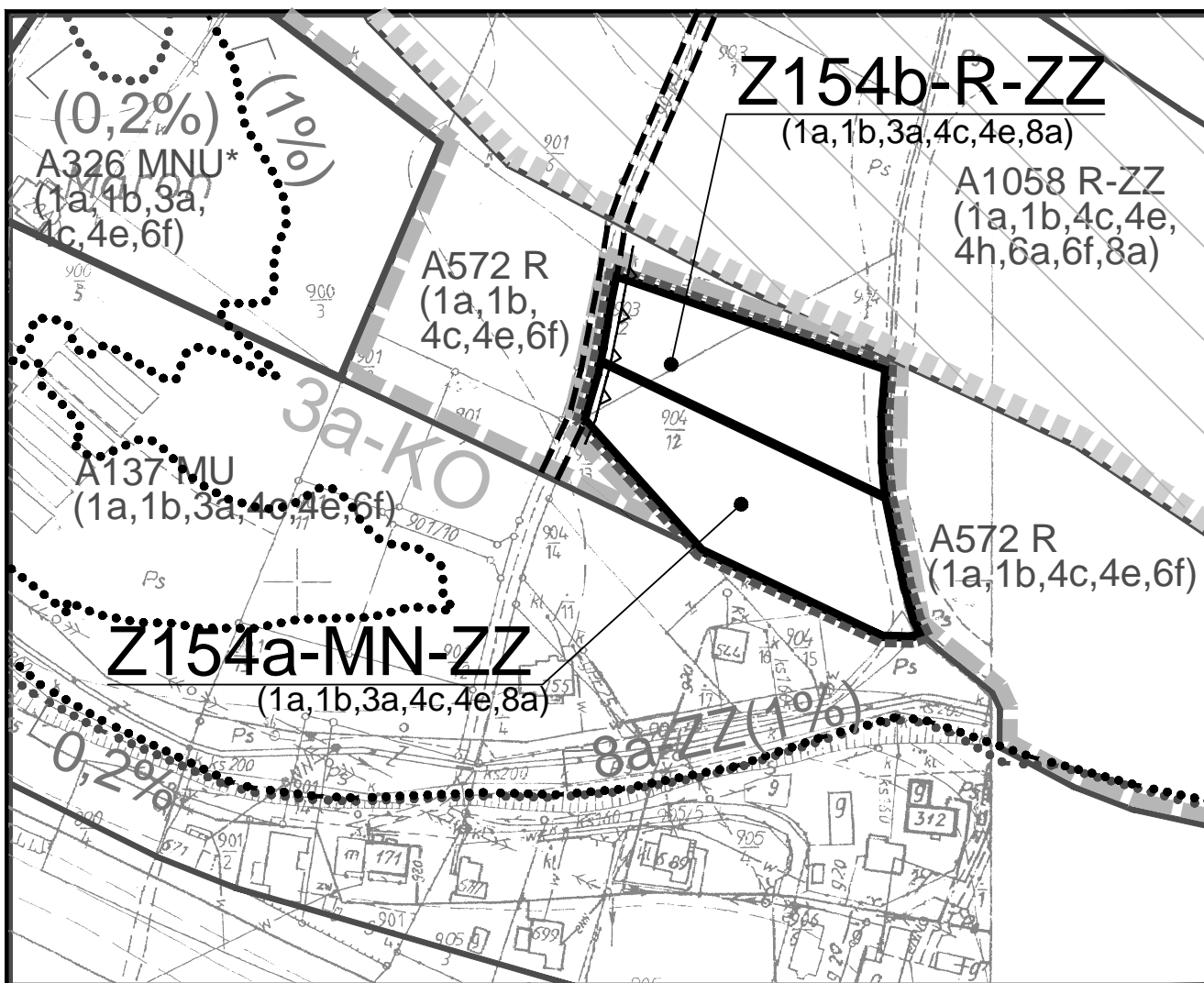


WYRYS ZE STUDIUM
SKALA 1:10 000

Tereny objęte planem

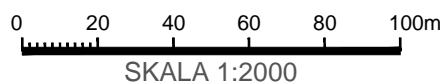
Legenda:

- MN-ZZ TERENY ZABUDOWY MIESZKANIOWEJ JEDNORODZINNEJ NA OBSZARACH SZCZEGÓLNEGO ZAGROŻENIA POWODZIĄ
- R-ZZ TERENY UŻYTKÓW ROLNYCH (GRUNTÓW ORNYCH, ŁĄK I PASTWISK, SADÓW, UPRAW OGRODNICZYCH) NA OBSZARACH SZCZEGÓLNEGO ZAGROŻENIA POWODZIĄ





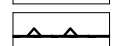



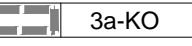
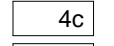
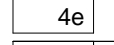

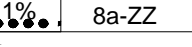



gmina: Laskowa
wieś : Laskowa
teren: Z154a-MN-ZZ, Z154b-R-ZZ



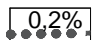
ZAŁĄCZNIK NR 1/15a
do Uchwały Nr XXXIV/252/21
Rady Gminy Laskowa
z dnia 29 grudnia 2021 r.



Legenda do ustaleń dla terenów objętych zmianą dotychczas obowiązującego planu:

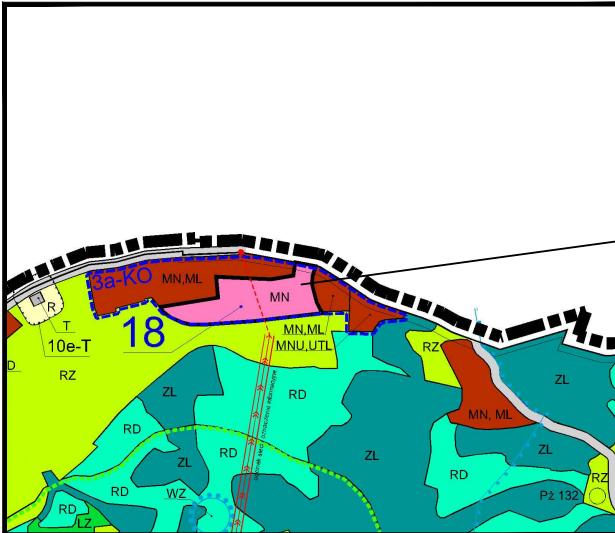
	GRANICE OPRACOWANIA
	TERENY OBJĘTE ZMIANĄ PLANU W LINIACH ROZGRANICZAJĄCYCH
	TERENY UŻYTKÓW ROLNYCH (GRUNTÓW ORNYCH, ŁĄK I PASTWISK, SADÓW, UPRAW OGRODNICZYCH) NA OBSZARACH SZCZEGÓLNEGO ZAGROŻENIA POWODZIĄ
	TERENY ZABUDOWY MIESZKANIOWEJ JEDNORODZINNEJ NA OBSZARACH SZCZEGÓLNEGO ZAGROŻENIA POWODZIĄ
	NIEPRZEKRACZALNA LINIA ZABUDOWY
	OZNACZENIE TERENÓW POŁUDNIOWOMAŁOPOLSKIEGO OBSZARU CHRONIONEGO KRAJOBRAZU
	OZNACZENIE TERENÓW PROJEKTOWANEGO ŁOSOSIŃSKO-ZEGOCIŃSKIEGO PARKU KRAJOBRAZOWEGO
	 3a-KO OZNACZENIE TERENÓW I GRANIC OBSZARÓW KONCENTRACJI OSADNICTWA
	OZNACZENIE TERENÓW OBSZARU FUNKCJONALNEGO OSADNICTWA ORAZ REKREACJI STACJONARNEJ
	OZNACZENIE TERENÓW OBSZARÓW KONCENTRACJI USŁUG PUBLICZNYCH ORAZ PROMOCJI GMINY W GRANICACH ADMINISTRACYJNYCH WSI LASKOWA
	 8a-ZZ OZNACZENIE TERENÓW I GRANIC OBSZARÓW SZCZEGÓLNEGO ZAGROŻENIA POWODZIĄ W GRANICACH ZALEWU WODAMI Q1%
	PLANOWANY DOJAZD

Oznaczenia informacyjne dotyczące aktualnie obowiązującego planu w otoczeniu terenów objętych planem:



	TERENY UŻYTKÓW ROLNYCH (GRUNTÓW ORNYCH, ŁĄK I PASTWISK, SADÓW, UPRAW OGRODNICZYCH)
	TERENY MIESZKANIOWO - USŁUGOWE - ZABUDOWY MIESZKANIOWEJ JEDNORODZINNEJ ORAZ USŁUG NIEPUBLICZNYCH
	OZNACZENIE GRANIC OBSZARÓW ZAGROŻENIA POWODZIĄ W GRANICACH ZALEWU WODAMI Q0,2%

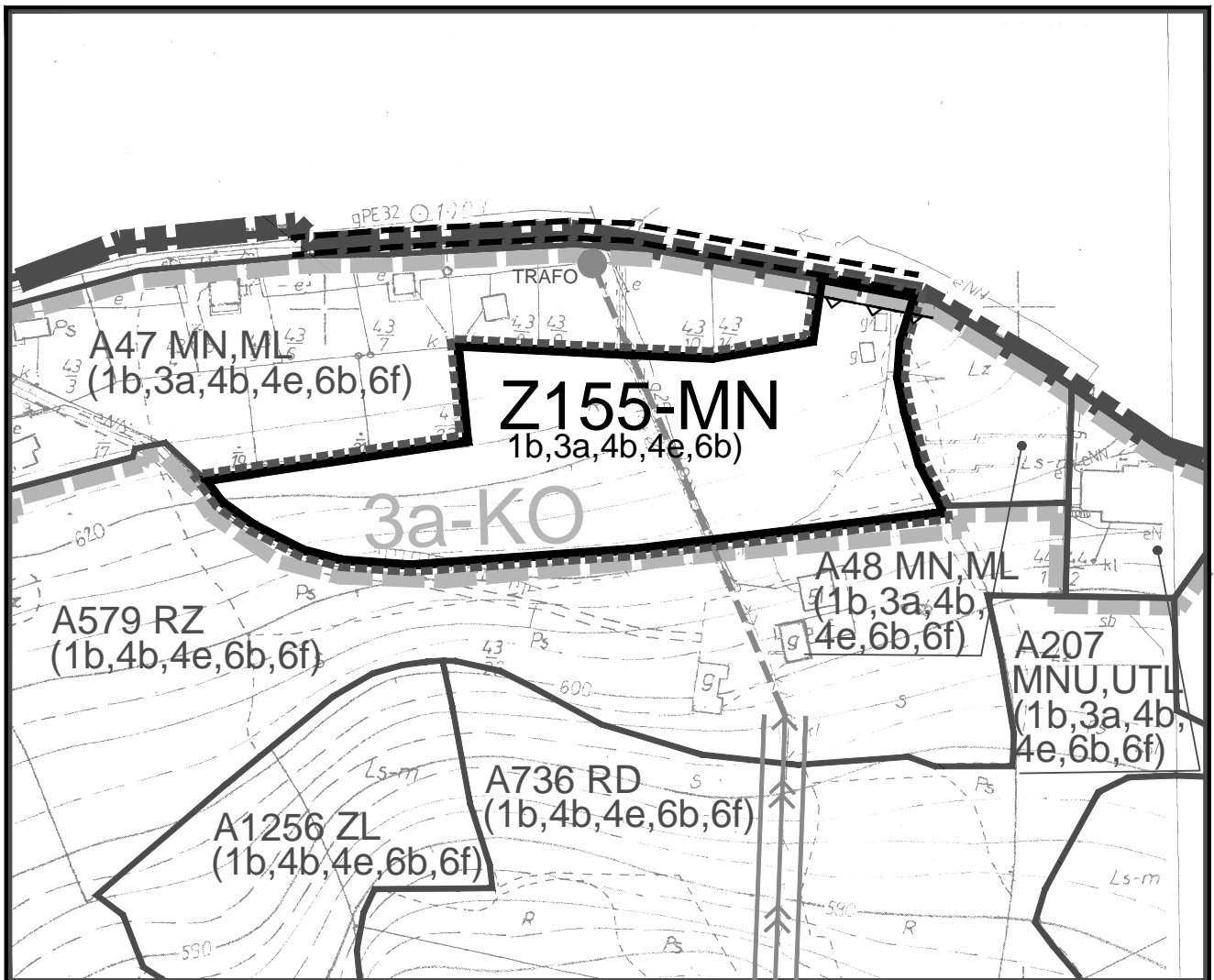
WYRYS ZE STUDIUM
SKALA 1:10 000

Teren objęty planem



Legenda:

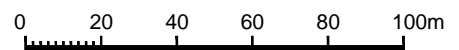
-  MN TERENY ZABUDOWY MIESZKANIOWEJ JEDNORODZINNEJ
-  3a-KO OBSZARY KONCENTRACJI OSADNICTWA



gmina: Laskowa
wieś : Laskowa
teren: Z155-MN






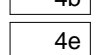
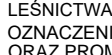





ZAŁĄCZNIK NR 1/16a

do Uchwały Nr XXXIV/252/21
Rady Gminy Laskowa
z dnia 29 grudnia 2021 r.

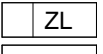
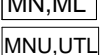






SKALA 1:2000

Legenda do ustaleń dla terenów objętych zmianą dotychczas obowiązującego planu:

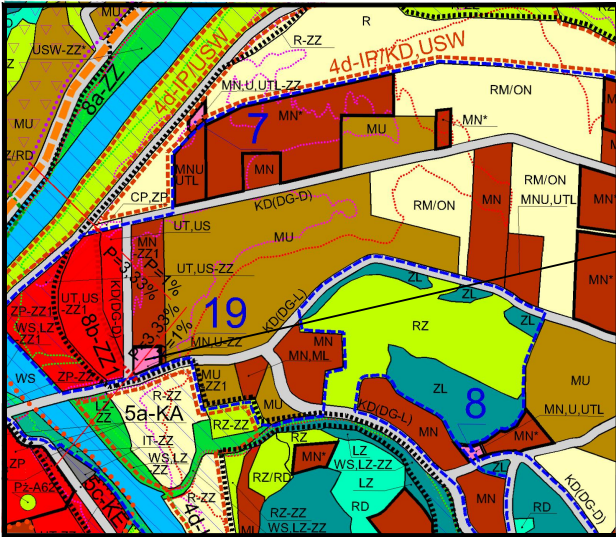
	GRANICE OPRACOWANIA
	TERENY OBJĘTE ZMIANĄ PLANU W LINIACH ROZGRANICZAJĄCYCH
	TERENY ZABUDOWY MIESZKANIOWEJ JEDNORODZINNEJ
	NIEPRZEKRACZALNA LINIA ZABUDOWY
	OZNACZENIE TERENÓW PROJEKTOWANEGO ŁOSOSIŃSKO-ZEGOCIŃSKIEGO PARKU KRAJOBRAZOWEGO
	 3a-KO OZNACZENIE TERENÓW I GRANIC OBSZARÓW KONCENTRACJI OSADNICTWA
	OZNACZENIE TERENÓW OBSZARU FUNKCJONALNEGO ROLNICZO-OSADNICZEGO, LEŚNICTWA ORAZ REKREACJI CZYNNEJ I STACJONARNEJ
	OZNACZENIE TERENÓW OBSZARÓW KONCENTRACJI USŁUG PUBLICZNYCH ORAZ PROMOCJI GMINY W GRANICACH ADMINISTRACYJNYCH WSI LASKOWA
	OZNACZENIE TERENÓW OBSZARÓW ŹRÓDLISKOWYCH
	PLANOWANY DOJAZD
	LINIA KABLOWA ZIEMNA ŚREDNIEGO NAPIĘCIA

Oznaczenia informacyjne dotyczące aktualnie obowiązującego planu w otoczeniu terenów objętych planem:

	TERENY LASÓW PRYWATNYCH
	TERENY ZABUDOWY MIESZKANIOWEJ JEDNORODZINNEJ ORAZ REKREACYJNEJ - LETNISKOWEJ
	TERENY ZABUDOWY MIESZKANIOWEJ JEDNORODZINNEJ, USŁUGOWEJ ORAZ REKREACYJNEJ - TURYSTYCZNO-LETNISKOWEJ
	GRANICE ADMINISTRACYJNE GMINY
	STACJA TRAFI
	SIĘCI ELEKTROENERGETYCZNE - NAPIĘTRZNE ŚREDNIEGO NAPIĘCIA - 15kV WRAZ ZE STREFĄ OCHRONNĄ

**MIEJSCOWY PLAN
ZAGOSPODAROWANIA PRZESTRZENNEGO
GMINY LASKOWA**

ZAŁĄCZNIK NR 1/16b
do Uchwały Nr XXXIV/252/21
Rady Gminy Laskowa
z dnia 29 grudnia 2021 r.

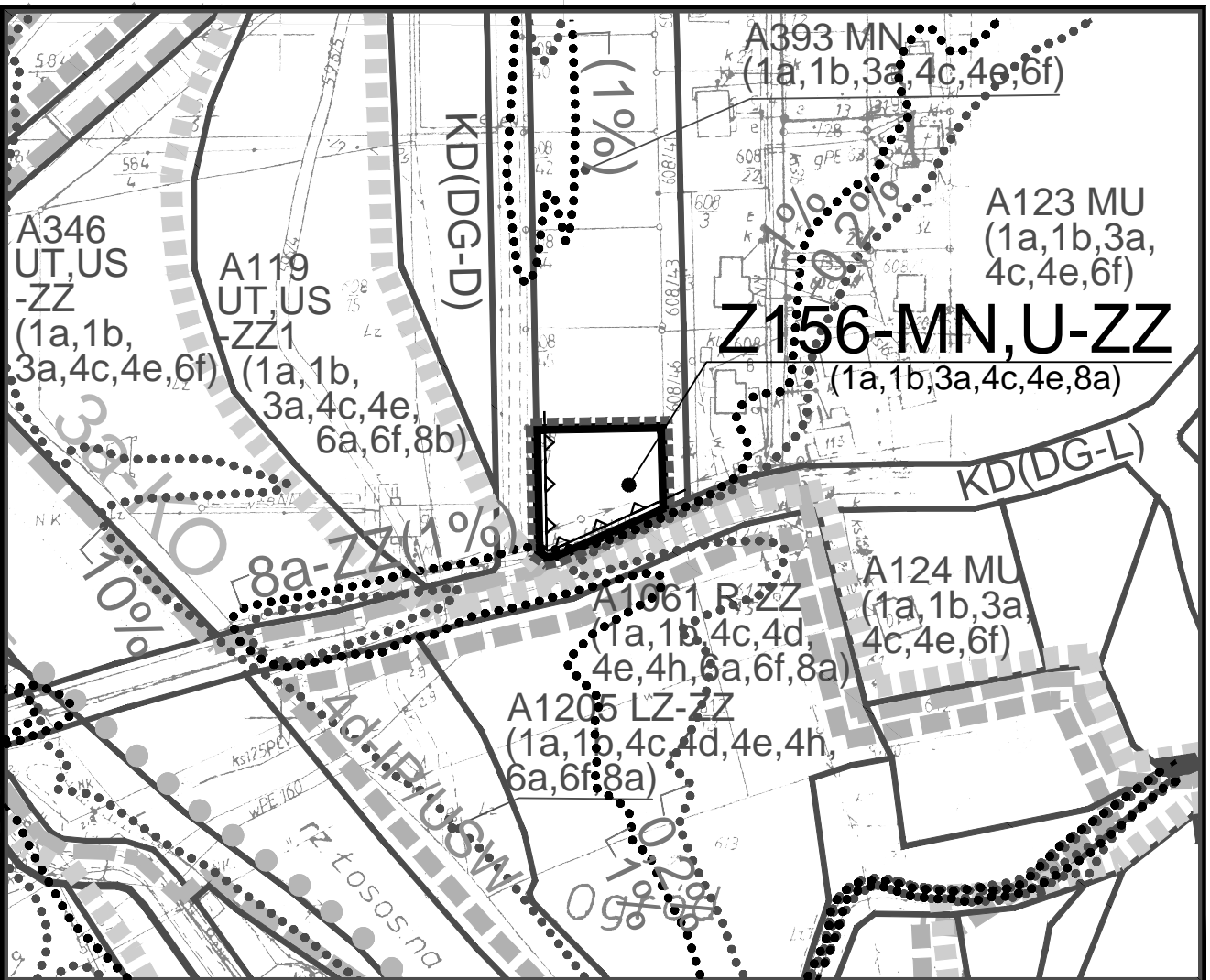


WYRYS ZE STUDIUM
SKALA 1:10 000

Teren objęty planem

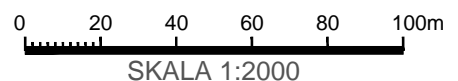
Legenda:

- TERENY ZABUDOWY MIESZKANIOWEJ ORAZ USŁUGOWEJ NA OBSZARACH SZCZEGÓLNEGO ZAGROŻENIA POWODZIĄ
- OBSZARY KONCENTRACJI OSADNICTWA




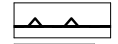
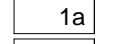
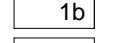
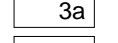
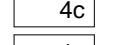






gmina: Laskowa
wieś : Laskowa
teren: Z156-MN,U-ZZ



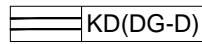

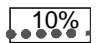
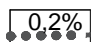
ZAŁĄCZNIK NR 1/17a
do Uchwały Nr XXXIV/252/21
Rady Gminy Laskowa
z dnia 29 grudnia 2021 r.

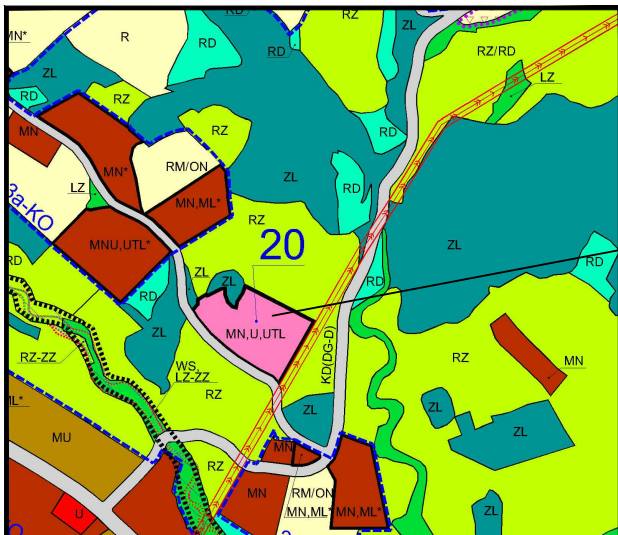


Legenda do ustaleń dla terenów objętych zmianą dotychczas obowiązującego planu:

	GRANICE OPRACOWANIA
	TERENY OBJĘTE ZMIANĄ PLANU W LINIACH ROZGRANICZAJĄCYCH
	TERENY ZABUDOWY MIESZKANIOWEJ JEDNORODZINNEJ ORAZ USŁUGOWEJ NA OBSZARACH SZCZEGÓLNEGO ZAGROŻENIA POWODZIĄ
	NIEPRZEKRACZALNA LINIA ZABUDOWY
	OZNACZENIE TERENÓW POŁUDNIOWOMAŁOPOLSKIEGO OBSZARU CHRONIONEGO KRAJOBRAZU
	OZNACZENIE TERENÓW PROJEKTOWANEGO ŁOSOSIŃSKO-ŻEGOCIŃSKIEGO PARKU KRAJOBRAZOWEGO
	OZNACZENIE TERENÓW I GRANIC OBSZARÓW KONCENTRACJI OSADNICTWA
	OZNACZENIE TERENÓW OBSZARU FUNKCJONALNEGO OSADNICTWA ORAZ REKREACJI STACJONARNEJ
	OZNACZENIE TERENÓW OBSZARÓW KONCENTRACJI USŁUG PUBLICZNYCH ORAZ PROMOCJI GMINY W GRANICACH ADMINISTRACYJNYCH WSI LASKOWA
  	OZNACZENIE TERENÓW I GRANIC OBSZARÓW SZCZEGÓLNEGO ZAGROŻENIA POWODZIĄ W GRANICACH ZALEWU WODAMI Q1%

Oznaczenia informacyjne dotyczące aktualnie obowiązującego planu w otoczeniu terenów objętych planem:

	TERENY ZABUDOWY MIESZKANIOWEJ JEDNORODZINNEJ
	TERENY MIESZKANIOWO - USŁUGOWE - ZABUDOWY MIESZKANIOWEJ JEDNORODZINNEJ ORAZ USŁUG NIEPUBLICZNYCH
	DROGI PUBLICZNE GMINNE - DOJAZDOWE
	DROGI PUBLICZNE GMINNE - LOKALNE
	OZNACZENIE GRANIC OBSZARÓW SZCZEGÓLNEGO ZAGROŻENIA POWODZIĄ W GRANICACH ZALEWU WODAMI Q10%
	OZNACZENIE GRANIC OBSZARÓW ZAGROŻENIA POWODZIĄ W GRANICACH ZALEWU WODAMI Q0,2%

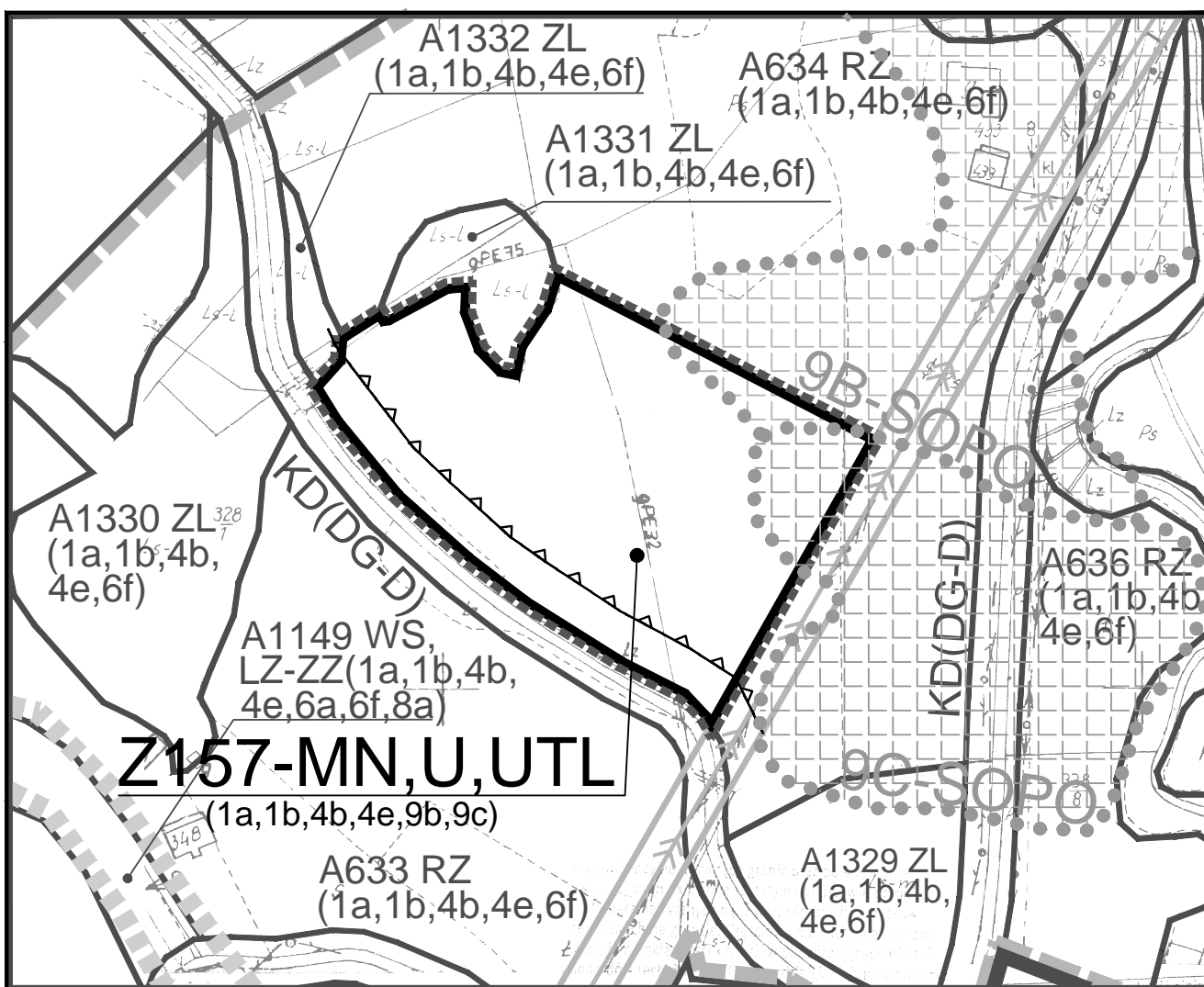


WYRYS ZE STUDIUM
SKALA 1:10 000

Teren objęty planem

Legenda:

- MN,U,UTL
- TERENY ZABUDOWY MIESZKANIOWEJ
JEDNORODZINNEJ, USŁUGOWEJ
ORAZ REKREACYJNEJ TURYSTYCZNO - LETNISKOWEJ




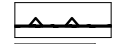
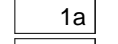

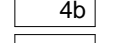
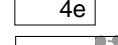




gmina: Laskowa
wieś : Laskowa
teren: Z157-MN,U,UTL





ZAŁĄCZNIK NR 1/18a
do Uchwały Nr XXXIV/252/21
Rady Gminy Laskowa
z dnia 29 grudnia 2021 r.

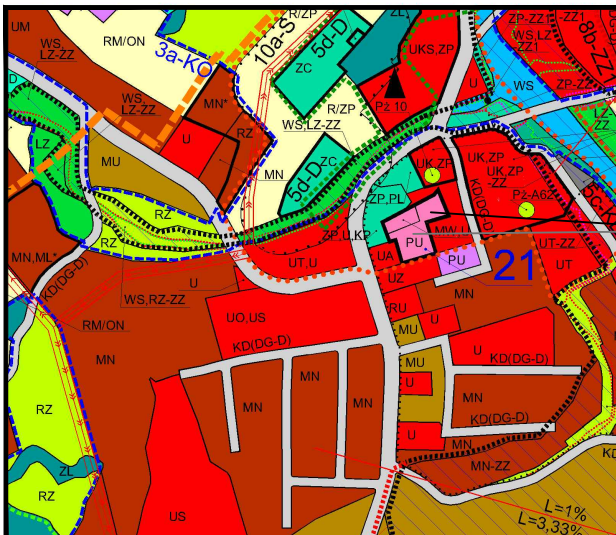


Legenda do ustaleń dla terenów objętych zmianą dotychczas obowiązującego planu:

	GRANICE OPRACOWANIA
	TERENY OBJĘTE ZMIANĄ PLANU W LINIACH ROZGRANICZAJĄCYCH
	TERENY ZABUDOWY MIESZKANIOWEJ JEDNORODZINNEJ, USŁUGOWEJ ORAZ REKREACYJNEJ - TURYSTYCZNO-LETNISKOWEJ
	NIEPRZEKRACZALNA LINIA ZABUDOWY
	OZNACZENIE TERENÓW POŁUDNIOWOMAŁOPOLSKIEGO OBSZARU CHRONIONEGO KRAJOBRAZU
	OZNACZENIE TERENÓW PROJEKTOWANEGO ŁOSOSIŃSKO-ZEGOCIŃSKIEGO PARKU KRAJOBRAZOWEGO
	OZNACZENIE TERENÓW OBSZARU FUNKCJONALNEGO ROLNICZO-OSADNICZEGO, LEŚNICTWA ORAZ REKREACJI CZYNNEJ I STACJONARNEJ
	OZNACZENIE TERENÓW OBSZARÓW KONCENTRACJI USŁUG PUBLICZNYCH ORAZ PROMOCJI GMINY W GRANICACH ADMINISTRACYJNYCH WSI LASKOWA
	9C-SOPO OZNACZENIE TERENÓW I GRANIC OBSZARÓW OSUWISK AKTYWNYCH
	9B-SOPO OZNACZENIE TERENÓW I GRANIC OBSZARÓW OSUWISK AKTYWNYCH OKRESOWO

Oznaczenia informacyjne dotyczące aktualnie obowiązującego planu w otoczeniu terenów objętych planem:

	TERENY LASÓW PRYWATNYCH
	TERENY UŻYTKÓW ZIELONYCH (ŁĄK I PASTWISK)
	SIECI ELEKTROENERGETYCZNE - NAPIĘTRZNE ŚREDNIEGO NAPIĘCIA - 15kV WRAZ ZE STREFĄ OCHRONĄ
	DROGI PUBLICZNE GMINNE - DOJAZDOWE

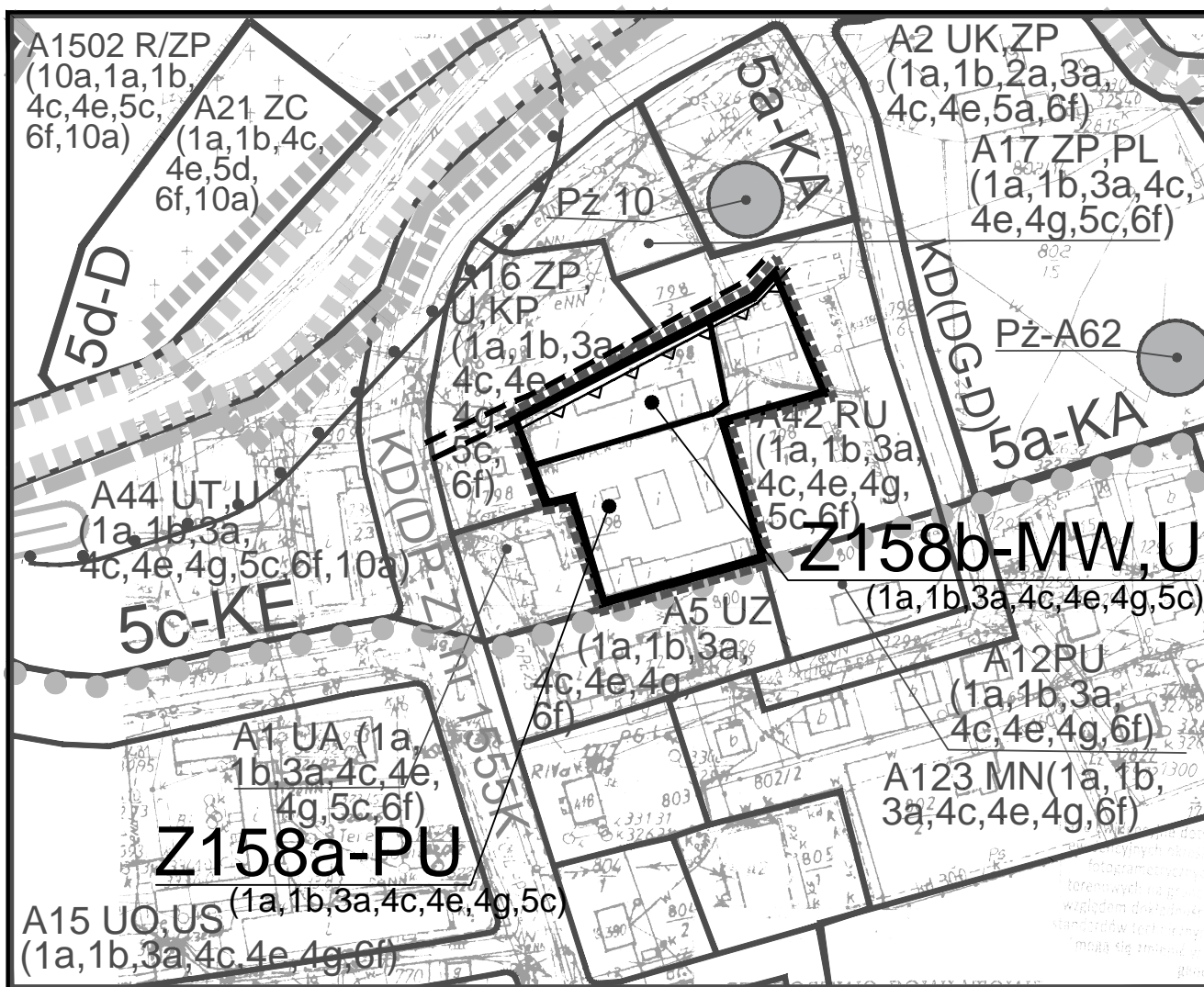


WYRYS ZE STUDIUM
SKALA 1:10 000

Teren objęty planem

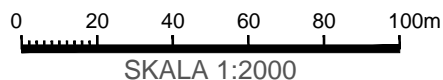
Legenda:

- PU TERENY ZABUDOWY PRODUKCYJNO - USŁUGOWEJ
- MW,U TERENY ZABUDOWY MIESZKANIOWEJ WIELORODZINNEJ ORAZ USŁUGOWEJ
- 3a-KO OBSZARY KONCENTRACJI OSADNICTWA



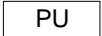


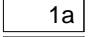





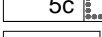

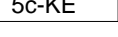



gmina: Laskowa
 wieś : Laskowa
 teren: Z158a-PU, Z158b-MW,U




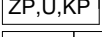

ZAŁĄCZNIK NR 1/19a
 do Uchwały Nr XXXIV/252/21
 Rady Gminy Laskowa
 z dnia 29 grudnia 2021 r.





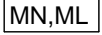


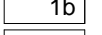




Legenda do ustaleń dla terenów objętych zmianą dotychczas obowiązującego planu:

	GRANICE OPRACOWANIA		
	TERENY OBJĘTE ZMIANĄ PLANU W LINIACH ROZGRANICZAJĄCYCH		
	TERENY ZABUDOWY PRODUKCYJNO - USŁUGOWEJ		
	TERENY ZABUDOWY MIESZKANIOWEJ WIELORODZINNEJ ORAZ USŁUGOWEJ		
	NIEPRZEKRACZALNA LINIA ZABUDOWY		
	OZNACZENIE TERENÓW POŁUDNIOWOMAŁOPOLSKIEGO OBSZARU CHRONIONEGO KRAJOBRAZU		
	OZNACZENIE TERENÓW PROJEKTOWANEGO ŁOSOSIŃSKO-ZEGOCIŃSKIEGO PARKU KRAJOBRAZOWEGO		
	OZNACZENIE TERENÓW I GRANIC OBSZARÓW KONCENTRACJI OSADNICTWA		
	OZNACZENIE TERENÓW OBSZARU FUNKCJONALNEGO OSADNICTWA ORAZ REKREACJI STACJONARNEJ		
	OZNACZENIE TERENÓW OBSZARÓW KONCENTRACJI USŁUG PUBLICZNYCH ORAZ PROMOCJI GMINY W GRANICACH ADMINISTRACYJNYCH WSI LASKOWA		
	OZNACZENIE TERENÓW I GRANICE OBSZARÓW PRZEKSZTAŁCEŃ I REHABILITACJI		
			OZNACZENIE TERENÓW I GRANICE STREFY EKSPOZYCJI KRAJOBRAZOWEJ
	PLANOWANY DOJAZD		

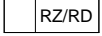

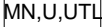
Oznaczenia informacyjne dotyczące aktualnie obowiązującego planu w otoczeniu terenów objętych planem:

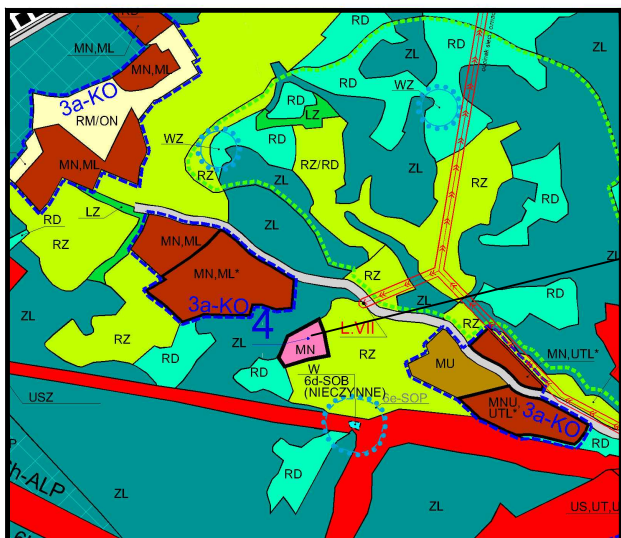
	TERENY OBSŁUGI PRODUKCJI W GOSPODARSTWACH ROLNYCH, HODOWLANYCH, OGRODNICZYCH, LEŚNYCH I RYBACKICH
	TERENY PRODUKCYJNO - USŁUGOWE
	TERENY USŁUG ADMINISTRACJI
	TERENY ZIELENI PARKOWEJ, USŁUG ORAZ PARKINGÓW PUBLICZNYCH
	DROGI PUBLICZNE POWIATOWE - ZBIORCZE

Legenda do ustaleń dla terenów objętych zmianą dotychczas obowiązującego planu:

	GRANICE OPRACOWANIA
	TERENY OBJĘTE ZMIANĄ PLANU W LINIACH ROZGRANICZAJĄCYCH
	TERENY ZABUDOWY MIESZKANIOWEJ JEDNORODZINNEJ ORAZ REKREACYJNEJ - LETNISKOWEJ
	NIEPRZEKRACZALNA LINIA ZABUDOWY
	OZNACZENIE TERENÓW POŁUDNIOWOMAŁOPOLSKIEGO OBSZARU CHRONIONEGO KRAJOBRAZU
	OZNACZENIE TERENÓW PROJEKTOWANEGO ŁOSOSIŃSKO-ZĘGOCIŃSKIEGO PARKU KRAJOBRAZOWEGO
	OZNACZENIE TERENÓW I GRANICE OBSZARU FUNKCJONALNEGO LEŚNICTWA ORAZ REKREACJI CZYNNEJ
	OZNACZENIE TERENÓW OBSZARÓW KONCENTRACJI USŁUG PUBLICZNYCH ORAZ PROMOCJI GMINY W GRANICACH ADMINISTRACYJNYCH WSI ŁASKOWA
	OZNACZENIE TERENÓW I GRANIC OBSZARÓW OSUWISK AKTYWNYCH OKRESOWO
	PLANOWANY DOJAZD

Oznaczenia informacyjne dotyczące aktualnie obowiązującego planu w otoczeniu terenów objętych planem:

	TERENY UŻYTKÓW ZIELONYCH (ŁĄK I PASTWISK) Z DOPUSZCZENIEM ZALESIENIA
	TERENY PRZEZNACZONE DO ZALESIENIA
	TERENY ZABUDOWY MIESZKANIOWEJ JEDNORODZINNEJ, USŁUGOWEJ ORAZ REKREACYJNEJ - TURYSTYCZNO-LETNISKOWEJ

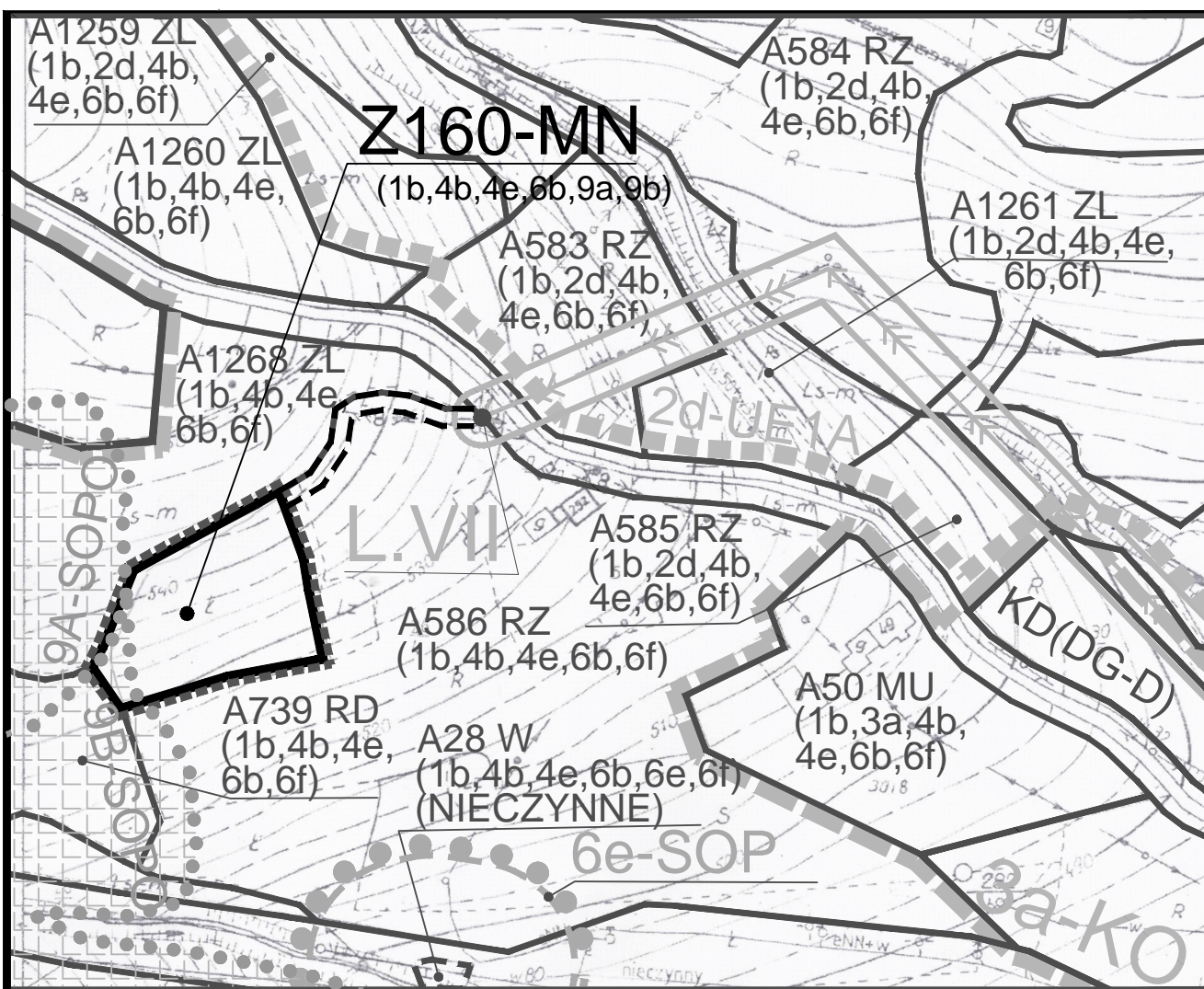


WYRYS ZE STUDIUM
SKALA 1:10 000

Teren objęty planem

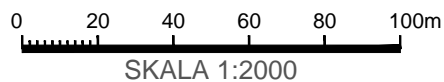
Legenda:

MN TERENY ZABUDOWY MIESZKANIOWEJ JEDNORODZINNEJ








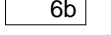
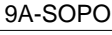
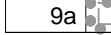

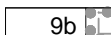


gmina: Laskowa
wieś : Laskowa
teren: Z160-MN






ZAŁĄCZNIK NR 1/21a
do Uchwały Nr XXXIV/252/21
Rady Gminy Laskowa
z dnia 29 grudnia 2021 r.



Legenda do ustaleń dla terenów objętych zmianą dotychczas obowiązującego planu:

	GRANICE OPRACOWANIA
	TERENY OBJĘTE ZMIANĄ PLANU W LINIACH ROZGRANICZAJĄCYCH
	TERENY ZABUDOWY MIESZKANIOWEJ JEDNORODZINNEJ
	OZNACZENIE TERENÓW PROJEKTOWANEGO ŁOSOSIŃSKO-ZEGOCIŃSKIEGO PARKU KRAJOBRAZOWEGO
	OZNACZENIE TERENÓW OBSZARU FUNKCJONALNEGO ROLNICZO-OSADNICZEGO, LEŚNICTWA ORAZ REKREACJI CZYNNEJ I STACJONARNEJ
	OZNACZENIE TERENÓW OBSZARÓW KONCENTRACJI USŁUG PUBLICZNYCH ORAZ PROMOCJI GMINY W GRANICACH ADMINISTRACYJNYCH WSI LASKOWA
	OZNACZENIE TERENÓW OBSZARÓW ŹRÓDLISKOWYCH
	 OZNACZENIE TERENÓW I GRANIC OBSZARÓW OSUWISK NIEAKTYWNYCH
	 OZNACZENIE TERENÓW I GRANIC OBSZARÓW OSUWISK AKTYWNYCH OKRESOWO
	PLANOWANY DOJAZD





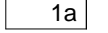
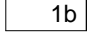
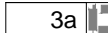




Oznaczenia informacyjne dotyczące aktualnie obowiązującego planu w otoczeniu terenów objętych planem:

	RD	TERENY PRZEZNACZONE DO ZALESIENIA
	ZL	TERENY LASÓW PRYWATNYCH
	RZ	TERENY UŻYTKÓW ZIELONYCH (ŁĄK I PASTWISK)
		SIECI ELEKTROENERGETYCZNE - NAPIĘTRZNE ŚREDNIEGO NAPIĘCIA - 15 kV WRAZ ZE STREFĄ OCHRONNĄ
	KD(DG-D)	DROGI PUBLICZNE GMINNE - DOJAZDOWE

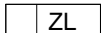
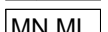


MIEJSCOWY PLAN
ZAGOSPODAROWANIA PRZESTRZENNEGO
GMINY LASKOWA

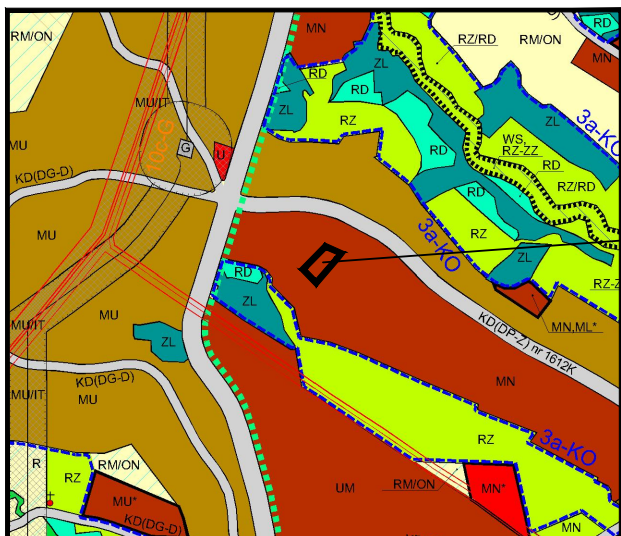
ZAŁĄCZNIK NR 1/21b
do Uchwały Nr XXXIV/252/21
Rady Gminy Laskowa
z dnia 29 grudnia 2021 r.

Legenda do ustaleń dla terenów objętych zmianą dotychczas obowiązującego planu:

	GRANICE OPRACOWANIA
	TERENY OBJĘTE ZMIANĄ PLANU W LINIACH ROZGRANICZAJĄCYCH
	TERENY ZA BUDOWY MIESZKANIOWEJ JEDNORODZINNEJ ORAZ USŁUGOWEJ
	NIEPRZEKRACZALNA LINIA ZABUDOWY
	OZNACZENIE TERENÓW POŁUDNIOWOMAŁOPOLSKIEGO OBSZARU CHRONIONEGO KRAJOBRAZU
	OZNACZENIE TERENÓW PROJEKTOWANEGO ŁOSOSIŃSKO-ZEGOCIŃSKIEGO PARKU KRAJOBRAZOWEGO
 	OZNACZENIE TERENÓW I GRANIC OBSZARÓW KONCENTRACJI OSADNICTWA
	OZNACZENIE TERENÓW OBSZARU FUNKcjONALNEGO OSADNICTWA ORAZ REKREACJI STACJONARNEJ
	OZNACZENIE TERENÓW OBSZARÓW KONCENTRACJI USŁUG PUBLICZNYCH ORAZ PROMOCJI GMINY W GRANICACH ADMINISTRACYJNYCH WSI LASKOWA
	OZNACZENIE TERENÓW OBSZARU FUNKcjONALNEGO ROLNICZO-OSADNICZEGO, LEŚNICTWA ORAZ REKREACJI CZYNNEJ I STACJONARNEJ

Oznaczenia informacyjne dotyczące aktualnie obowiązującego planu w otoczeniu terenów objętych planem:

	TERENY LASÓW PRYWATNYCH
	TERENY ZABUDOWY MIESZKANIOWEJ JEDNORODZINNEJ ORAZ REKREACYJNEJ - LETNISKOWEJ
	DROGI PUBLICZNE GMINNE - DOJAZDOWE
	SIECI ELEKTROENERGETYCZNE - NAPOWIETRZNE ŚREDNIEGO NAPIĘCIA - 15kV WRAZ ZE STREFĄ OCHRONNĄ



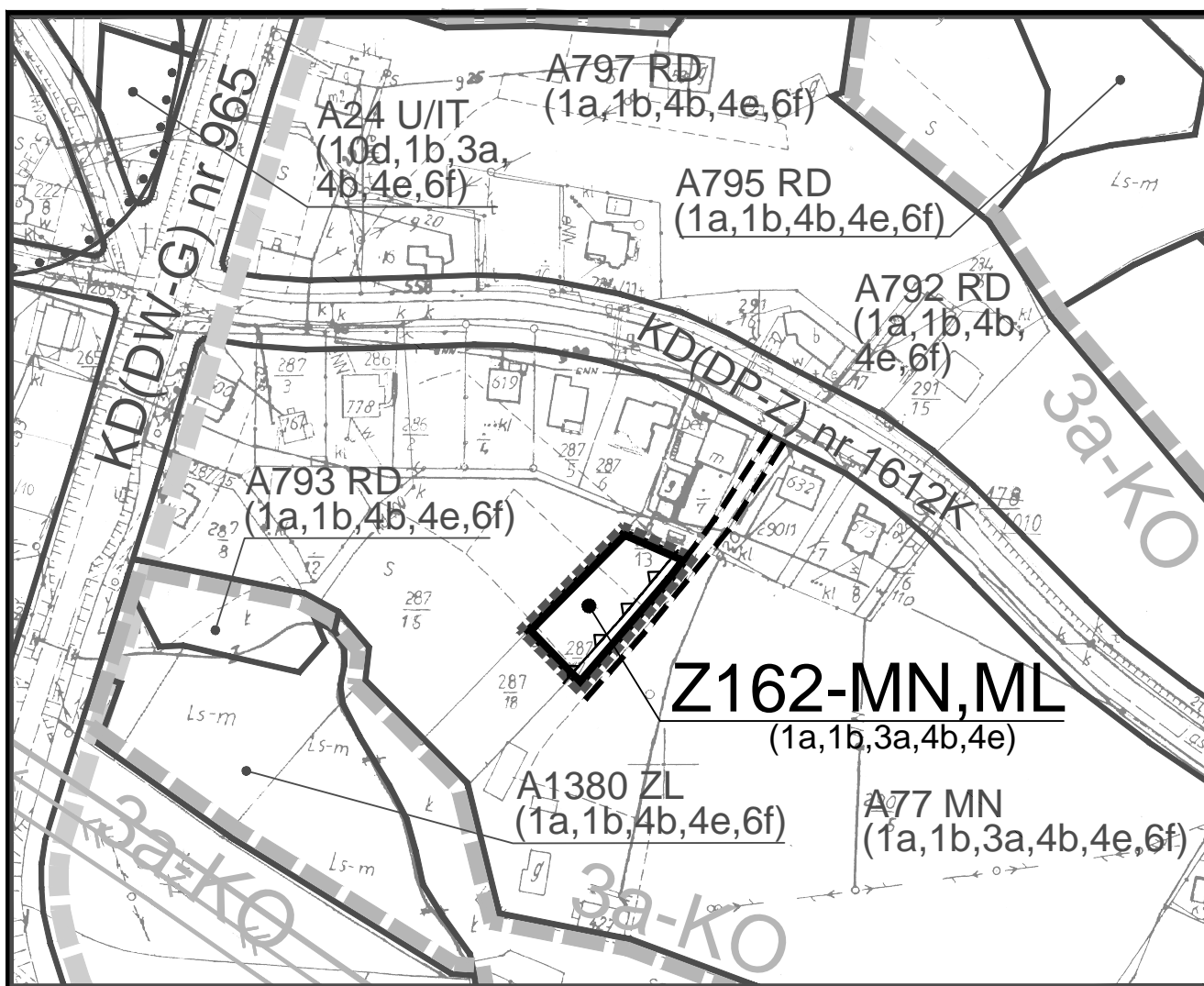
WYRYS ZE STUDIUM
SKALA 1:10 000

Teren objęty planem

Legenda:



MN TERENY ZABUDOWY MIESZKANIOWEJ JEDNORODZINNEJ






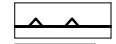
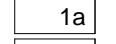
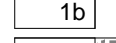
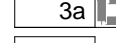
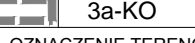
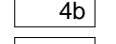

gmina: Laskowa
wieś : Laskowa
teren: Z162-MN,ML

ZAŁĄCZNIK NR 1/23a
do Uchwały Nr XXXIV/252/21
Rady Gminy Laskowa
z dnia 29 grudnia 2021 r.

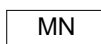




SKALA 1:2000

Legenda do ustaleń dla terenów objętych zmianą dotychczas obowiązującego planu:

	GRANICE OPRACOWANIA
	TERENY OBJĘTE ZMIANĄ PLANU W LINIACH ROZGRANICZAJĄCYCH
	TERENY ZABUDOWY MIESZKANIOWEJ JEDNORODZINNEJ ORAZ REKREACYJNEJ - LETNISKOWEJ
	NIEPRZEKRACZALNA LINIA ZABUDOWY
	OZNACZENIE TERENÓW POŁUDNIOWOMAŁOPOLSKIEGO OBSZARU CHRONIONEGO KRAJOBRAZU
	OZNACZENIE TERENÓW PROJEKTOWANEGO ŁOSOSIŃSKO-ZEGOCIŃSKIEGO PARKU KRAJOBRAZOWEGO
 	OZNACZENIE TERENÓW I GRANIC OBSZARÓW KONCENTRACJI OSADNICTWA
	OZNACZENIE TERENÓW OBSZARU FUNKCJONALNEGO ROLNICZO-OSADNICZEGO, LEŚNICTWA ORAZ REKREACJI CZYNNEJ I STACJONARNEJ
	OZNACZENIE TERENÓW OBSZARÓW KONCENTRACJI USŁUG PUBLICZNYCH ORAZ PROMOCJI GMINY W GRANICACH ADMINISTRACYJNYCH WSI LASKOWA

Oznaczenia informacyjne dotyczące aktualnie obowiązującego planu w otoczeniu terenów objętych planem:


	TERENY ZABUDOWY MIESZKANIOWEJ JEDNORODZINNEJ
	DROGA WOJEWÓDZKA - GŁÓWNA
	DROGI POWIATOWE - ZBIORCZE

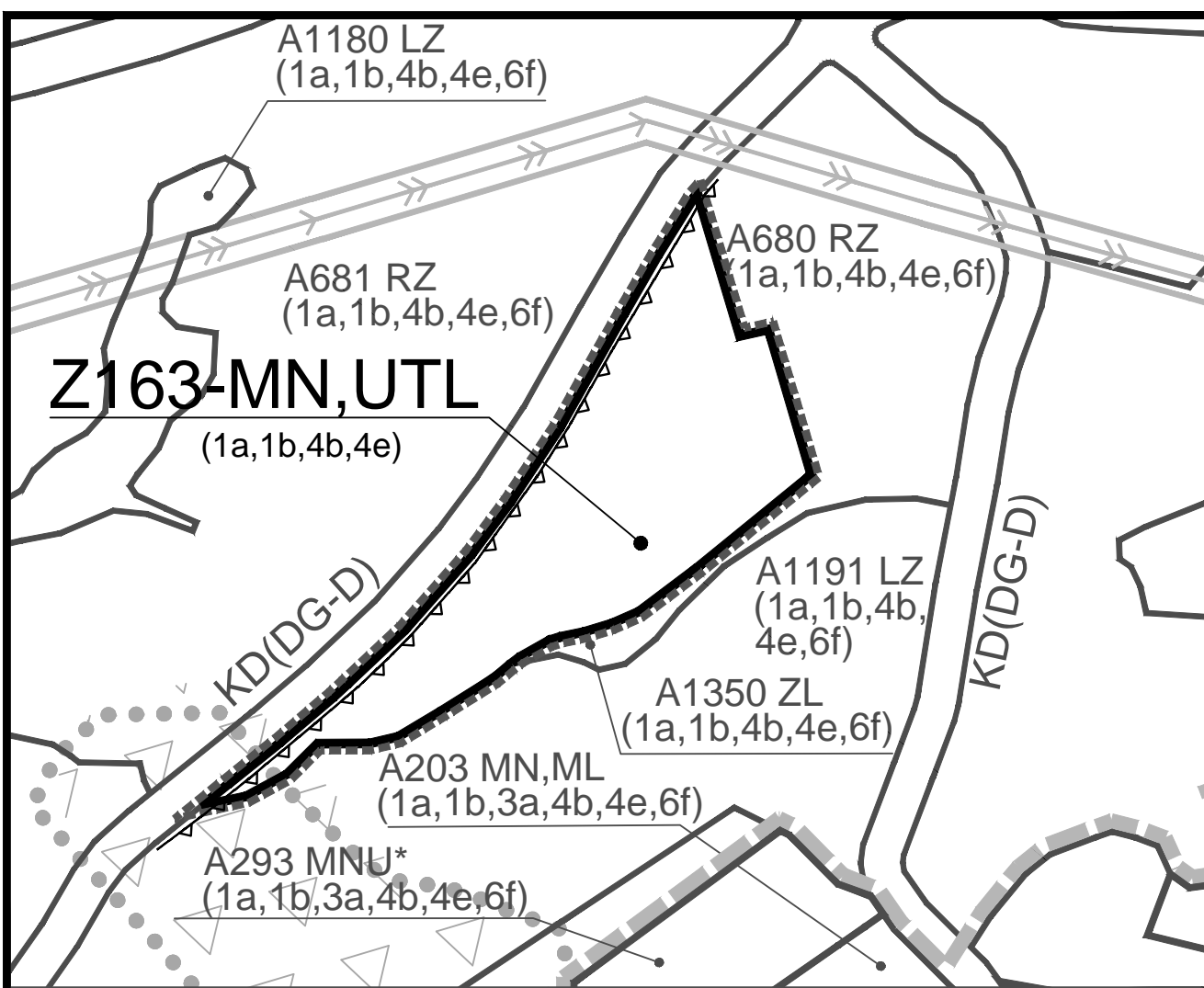


WYRYS ZE STUDIUM
SKALA 1:10 000

Teren objęty planem

Legenda:

-  MN,UTL TERENY ZABUDOWY MIESZKANIOWEJ
JEDNORODZINNEJ ORAZ REKREACYJNEJ -
TURYSTYCZNO - LETNISKOWEJ






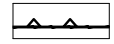


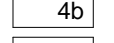

gmina: Laskowa
wieś : Laskowa
teren: Z163-MN,UTL

ZAŁĄCZNIK NR 1/24a
do Uchwały Nr XXXIV/252/21
Rady Gminy Laskowa
z dnia 29 grudnia 2021 r.

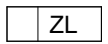

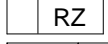




SKALA 1:2000



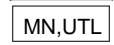
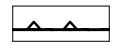



Legenda do ustaleń dla terenów objętych zmianą dotychczas obowiązującego planu:

	GRANICE OPRACOWANIA
	TERENY OBJĘTE ZMIANĄ PLANU W LINIACH ROZGRANICZAJĄCYCH
	TERENY ZABUDOWY MIESZKANIOWEJ JEDNORODZINNEJ, ORAZ REKREACYJNEJ - TURYSTYCZNO-LETNISKOWEJ
	NIEPRZEKRACZALNA LINIA ZABUDOWY
	OZNACZENIE TERENÓW POŁUDNIOWOMAŁOPOLSKIEGO OBSZARU CHRONIONEGO KRAJOBRAZU
	OZNACZENIE TERENÓW PROJEKTOWANEGO ŁOSOSIŃSKO-ZEGOCIŃSKIEGO PARKU KRAJOBRAZOWEGO
	OZNACZENIE TERENÓW OBSZARU FUNKCJONALNEGO ROLNICZO-OSADNICZEGO, LEŚNICTWA ORAZ REKREACJI CZYNNEJ I STACJONARNEJ
	OZNACZENIE TERENÓW OBSZARÓW KONCENTRACJI USŁUG PUBLICZNYCH ORAZ PROMOCJI GMINY W GRANICACH ADMINISTRACYJNYCH WSI LASKOWA

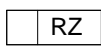
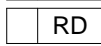




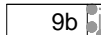

Oznaczenia informacyjne dotyczące aktualnie obowiązującego planu w otoczeniu terenów objętych planem:

	TERENY LASÓW PRYWATNYCH
	TERENY ZADRZEWIŃ
	TERENY UŻYTKÓW ZIELONYCH (ŁĄK I PASTWISK)
	KD(DG-D) DROGI PUBLICZNE GMINNE - DOJAZDOWE
	SIECI ELEKTROENERGETYCZNE - NAPOWIETRZNE ŚREDNIEGO NAPIĘCIA - 15kV WRAZ ZE STREFĄ OCHRONNĄ




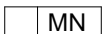

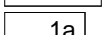
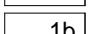

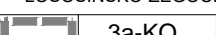

Legenda do ustaleń dla terenów objętych zmianą dotychczas obowiązującego planu:

	GRANICE OPRACOWANIA
	TERENY OBJĘTE ZMIANĄ PLANU W LINIACH ROZGRANICZAJĄCYCH
	TERENY ZABUDOWY MIESZKANIOWEJ JEDNORODZINNEJ ORAZ REKREACYJNEJ TURYSTYCZNO - LETNISKOWEJ
	NIEPRZEKRACZALNA LINIA ZABUDOWY
	OZNACZENIE TERENÓW POŁUDNIOWOMAŁOPOLSKIEGO OBSZARU CHRONIONEGO KRAJOBRAZU
	OZNACZENIE TERENÓW PROJEKTOWANEGO ŁOSOSIŃSKO-ZEGOCIŃSKIEGO PARKU KRAJOBRAZOWEGO
	OZNACZENIE TERENÓW OBSZARU FUNKCJONALNEGO ROLNICZO-OSADNICZEGO, LEŚNICTWA ORAZ REKREACJI CZYNNEJ I STACJONARNEJ


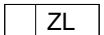

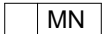

Oznaczenia informacyjne dotyczące aktualnie obowiązującego planu w otoczeniu terenów objętych planem:

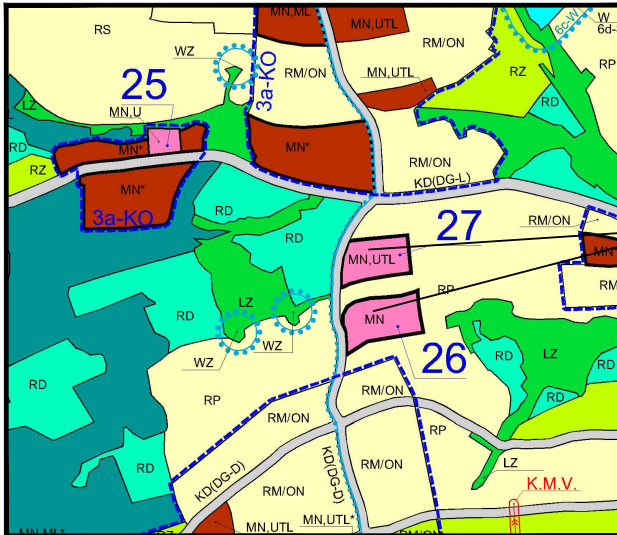
	RZ	TERENY UŻYTKÓW ZIELONYCH (ŁĄK I PASTWISK)		
	RD	TERENY PRZEZNACZONE DO ZALESIENIA		
	RZ/RD	TERENY UŻYTKÓW ZIELONYCH (ŁĄK I PASTWISK) Z DOPUSZCZENIEM ZALESIENIA		
	KD(DG-D)	DROGI PUBLICZNE GMINNE - DOJAZDOWE		
	3a		3a-KO	OZNACZENIE TERENÓW I GRANIC OBSZARÓW KONCENTRACJI OSADNICTWA
	9b		9B-SOPO	OZNACZENIE TERENÓW I GRANIC OBSZARÓW OSUWISK AKTYWNYCH OKRESOWO

Legenda do ustaleń dla terenów objętych zmianą dotychczas obowiązującego planu:

	GRANICE OPRACOWANIA
	TERENY OBJĘTE ZMIANĄ PLANU W LINIACH ROZGRANICZAJĄCYCH
	TERENY ZABUDOWY USŁUGOWEJ
	TERENY ZABUDOWY MIESZKANIOWEJ JEDNORODZINNEJ
	NIEPRZEKRACZALNA LINIA ZABUDOWY
	OZNACZENIE TERENÓW POŁUDNIOWOMAŁOPOLSKIEGO OBSZARU CHRONIONEGO KRAJOBRAZU
	OZNACZENIE TERENÓW PROJEKTOWANEGO ŁOSOSIŃSKO-ŻEGOCIŃSKIEGO PARKU KRAJOBRAZOWEGO
	 OZNACZENIE TERENÓW I GRANIC OBSZARÓW KONCENTRACJI OSADNICTWA
	OZNACZENIE TERENÓW OBSZARU FUNKCJONALNEGO ROLNICZO-OSADNICZEGO, LEŚNICTWA ORAZ REKREACJI CZYNNEJ I STACJONARNEJ

Oznaczenia informacyjne dotyczące aktualnie obowiązującego planu w otoczeniu terenów objętych planem:

	TERENY SADÓW
	TERENY LASÓW PRYWATNYCH
	TERENY PRZEZNACZONE DO ZALESIENIA
	TERENY ZABUDOWY MIESZKANIOWEJ JEDNORODZINNEJ
	DROGI PUBLICZNE GMINNE - LOKALNE

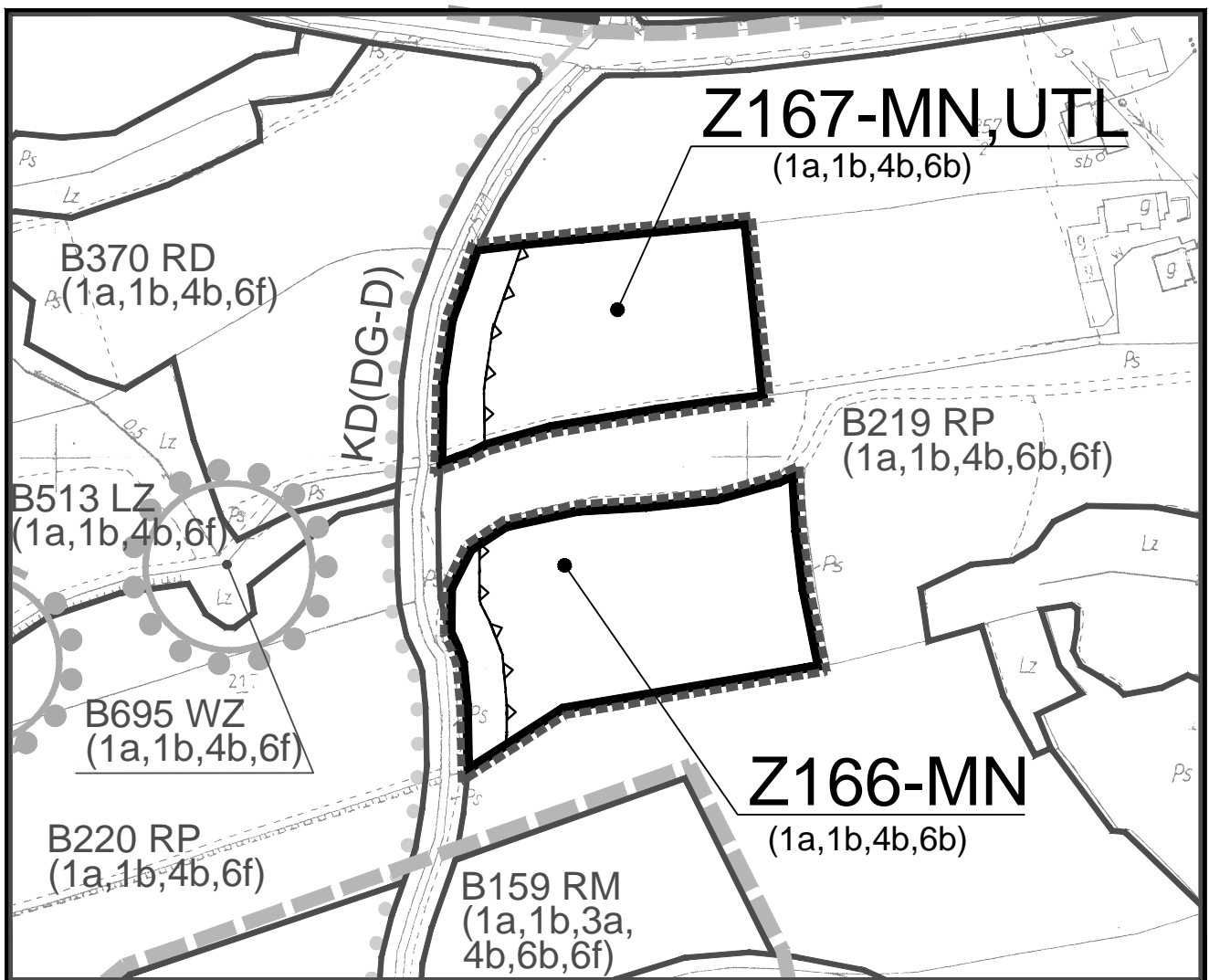


WYRYS ZE STUDIUM
SKALA 1:10 000

Tereny objęte planem

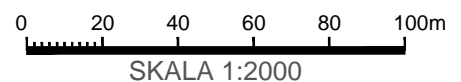
Legenda:

- MN,UTL TERENY ZABUDOWY MIESZKANIOWEJ JEDNORODZINNEJ ORAZ REKREACYJNEJ - TURYSTYCZNO - LETNISKOWEJ
- MN TERENY ZABUDOWY MIESZKANIOWEJ JEDNORODZINNEJ



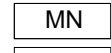

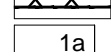

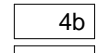
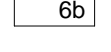



gmina: Laskowa
wieś : Kamionka Mała
teren: Z166-MN, Z167-MN,UTL


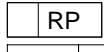

ZAŁĄCZNIK NR 1/27a
do Uchwały Nr XXXIV/252/21
Rady Gminy Laskowa
z dnia 29 grudnia 2021 r.





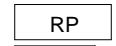


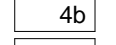
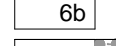


Legenda do ustaleń dla terenów objętych zmianą dotychczas obowiązującego planu:

	GRANICE OPRACOWANIA
	TERENY OBJĘTE ZMIANĄ PLANU W LINIACH ROZGRANICZAJĄCYCH
	TERENY ZABUDOWY MIESZKANIOWEJ JEDNORODZINNEJ
	TERENY ZABUDOWY MIESZKANIOWEJ JEDNORODZINNEJ ORAZ REKREACYJNEJ TURYSTYCZNO - LETNISKOWEJ
	NIEPRZEKRACZALNA LINIA ZABUDOWY
	OZNACZENIE TERENÓW POŁUDNIOWOMAŁOPOLSKIEGO OBSZARU CHRONIONEGO KRAJOBRAZU
	OZNACZENIE TERENÓW PROJEKTOWANEGO ŁOSOSIŃSKO-ŻEGOCIŃSKIEGO PARKU KRAJOBRAZOWEGO
	OZNACZENIE TERENÓW OBSZARU FUNKCJONALNEGO ROLNICZO-OSADNICZEGO, LEŚNICTWA ORAZ REKREACJI CZYNNEJ I STACJONARNEJ
	OZNACZENIE TERENÓW I GRANICE OBSZARÓW ŹRÓDLISKOWYCH


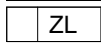

Oznaczenia informacyjne dotyczące aktualnie obowiązującego planu w otoczeniu terenów objętych planem:

	TERENY PRZEZNACZONE DO ZALESIENIA
	TERENY UŻYTKÓW ROLNYCH (GRUNTÓW ORNYCH)
	DROGI PUBLICZNE GMINNE - DOJAZDOWE








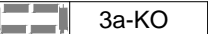


Legenda do ustaleń dla terenów objętych zmianą dotychczas obowiązującego planu:

	GRANICE OPRACOWANIA
	TERENY OBJĘTE ZMIANĄ PLANU W LINIACH ROZGRANICZAJĄCYCH
	TERENY UŻYTKÓW ROLNYCH (GRUNTÓW ORNYCH, SADÓW, UPRAW OGRODNICZYCH)
	OZNACZENIE TERENÓW POŁUDNIOWOMAŁOPOLSKIEGO OBSZARU CHRONIONEGO KRAJOBRAZU
	OZNACZENIE TERENÓW PROJEKTOWANEGO ŁOSOSIŃSKO-ZEGOCIŃSKIEGO PARKU KRAJOBRAZOWEGO
	OZNACZENIE TERENÓW OBSZARU FUNKCJONALNEGO ROLNICZO-OSADNICZEGO, LESNICTWA ORAZ REKREACJI CZYNNEJ I STACJONARNEJ
	OZNACZENIE TERENÓW I GRANICE OBSZARÓW ŹRÓDLISKOWYCH
	OZNACZENIE TERENÓW I GRANIC OBSZARÓW OSUWISK NIEAKTYWNYCH
	PLANOWANY DOJAZD






Oznaczenia informacyjne dotyczące aktualnie obowiązującego planu w otoczeniu terenów objętych planem:

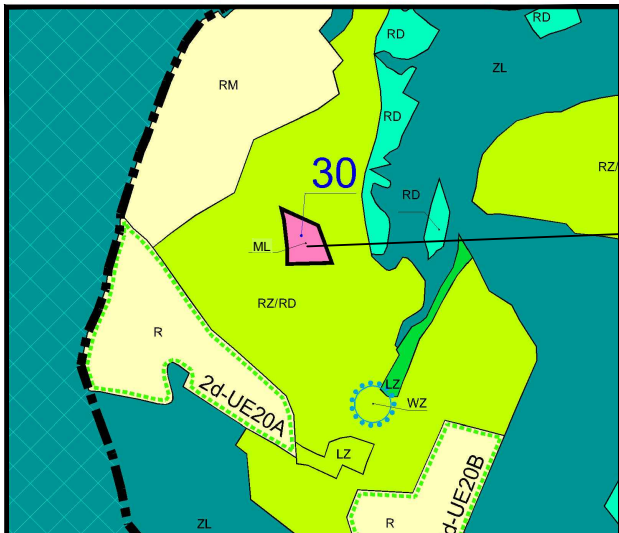
	TERENY UŻYTKÓW ROLNYCH (GRUNTÓW ORNYCH)
	TERENY LASÓW PRYWATNYCH
	DROGI PUBLICZNE GMINNE - DOJAZDOWE

Legenda do ustaleń dla terenów objętych zmianą dotychczas obowiązującego planu:

	GRANICE OPRACOWANIA
	TERENY OBJĘTE ZMIANĄ PLANU W LINIACH ROZGRANICZAJĄCYCH
	TERENY ZABUDOWY MIESZKANIOWEJ JEDNORODZINNEJ ORAZ REKREACYJNEJ - LETNISKOWEJ
	NIEPRZEKRACZALNA LINIA ZABUDOWY
	OZNACZENIE TERENÓW POŁUDNIOWOMAŁOPOLSKIEGO OBSZARU CHRONIONEGO KRAJOBRAZU
	OZNACZENIE TERENÓW PROJEKTOWANEGO ŁOSOSIŃSKO-ŻEGOCIŃSKIEGO PARKU KRAJOBRAZOWEGO
 	OZNACZENIE TERENÓW I GRANIC OBSZARÓW KONCENTRACJI OSADNICTWA
	OZNACZENIE TERENÓW OBSZARU FUNKCJONALNEGO ROLNICOZ-OSADNICZEGO, LEŚNICTWA ORAZ REKREACJI CZYNNEJ I STACJONARNEJ
	OZNACZENIE TERENÓW I GRANICE OBSZARÓW ŹRÓDLISKOWYCH

Oznaczenia informacyjne dotyczące aktualnie obowiązującego planu w otoczeniu terenów objętych planem:

	TERENY UŻYTKÓW ROLNYCH (GRUNTÓW ORNYCH, ŁĄK I PASTWISK, SADÓW, UPRAW OGRODNICZYCH)
	TERENY LASÓW PRYWATNYCH
	TERENY UŻYTKÓW ZIELONYCH (ŁĄK I PASTWISK)
	TERENY ZABUDOWY MIESZKANIOWEJ JEDNORODZINNEJ ORAZ LETNISKOWEJ
	DROGI PUBLICZNE GMINNE - DOJAZDOWE

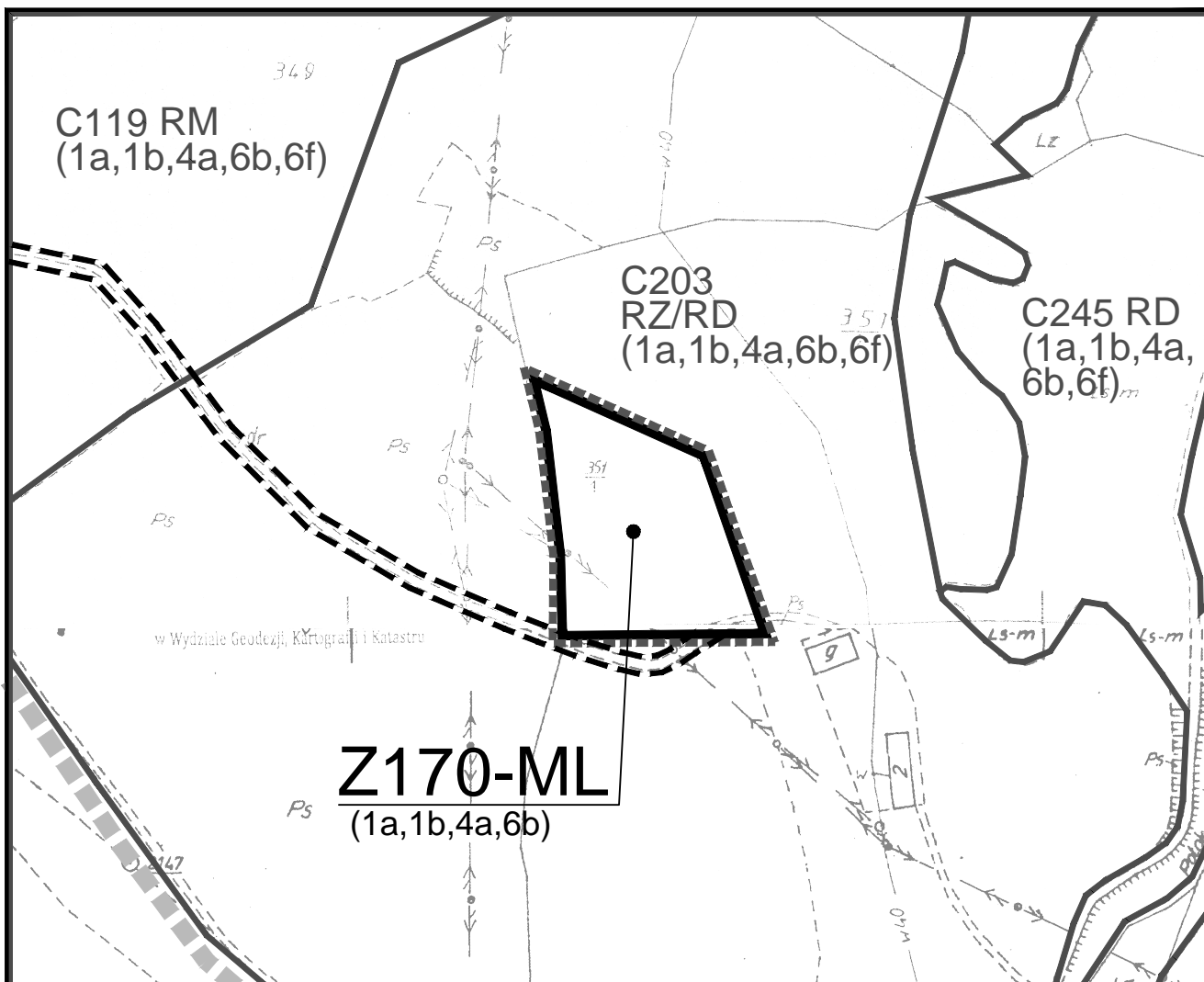


WYRYS ZE STUDIUM
SKALA 1:10 000

Teren objęty planem

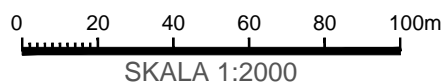
Legenda:

 ML TERENY ZABUDOWY REKREACYJNEJ - LETNISKOWEJ




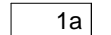

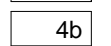
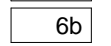



gmina: Laskowa
wieś : Jaworzna
teren: Z170-ML

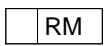

ZAŁĄCZNIK NR 1/30a
do Uchwały Nr XXXIV/252/21
Rady Gminy Laskowa
z dnia 29 grudnia 2021 r.

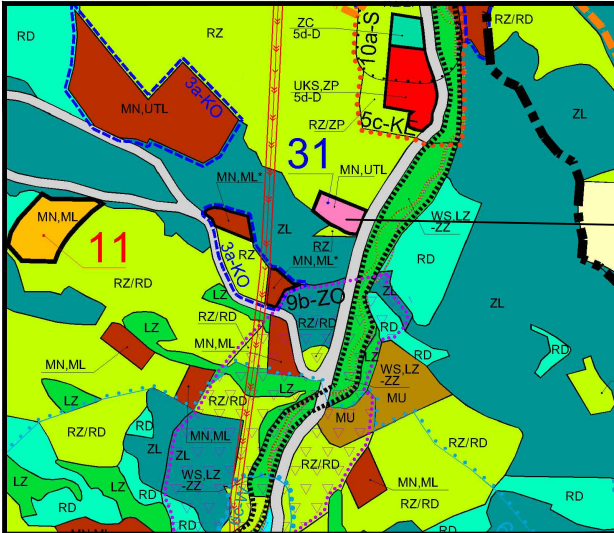


Legenda do ustaleń dla terenów objętych zmianą dotychczas obowiązującego planu:

	GRANICE OPRACOWANIA
	TERENY OBJĘTE ZMIANĄ PLANU W LINIACH ROZGRANICZAJĄCYCH
	TERENY ZABUDOWY REKREACYJNEJ - LETNISKOWEJ
	OZNACZENIE TERENÓW POŁUDNIOWOMAŁOPOLSKIEGO OBSZARU CHRONIONEGO KRAJOBRAZU
	OZNACZENIE TERENÓW PROJEKTOWANEGO ŁOSOSIŃSKO-ZEGOCIŃSKIEGO PARKU KRAJOBRAZOWEGO
	OZNACZENIE TERENÓW OBSZARU FUNKCJONALNEGO ROLNICZO-OSADNICZEGO, LEŚNICTWA ORAZ REKREACJI CZYNNEJ I STACJONARNEJ
	OZNACZENIE TERENÓW I GRANICE OBSZARÓW ŹRÓDLISKOWYCH
	PLANOWANY DOJAZD

Oznaczenia informacyjne dotyczące aktualnie obowiązującego planu w otoczeniu terenów objętych planem:

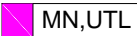
	TERENY ZABUDOWY ZAGRODOWEJ W GOSPODARSTWACH ROLNYCH, HODOWLANYCH, OGRODNICZYCH, LEŚNYCH I RYBACKICH
	TERENY UŻYTKÓW ZIELONYCH (ŁĄK I PASTWISK) Z DOPUSZCZENIEM ZALESIENIA

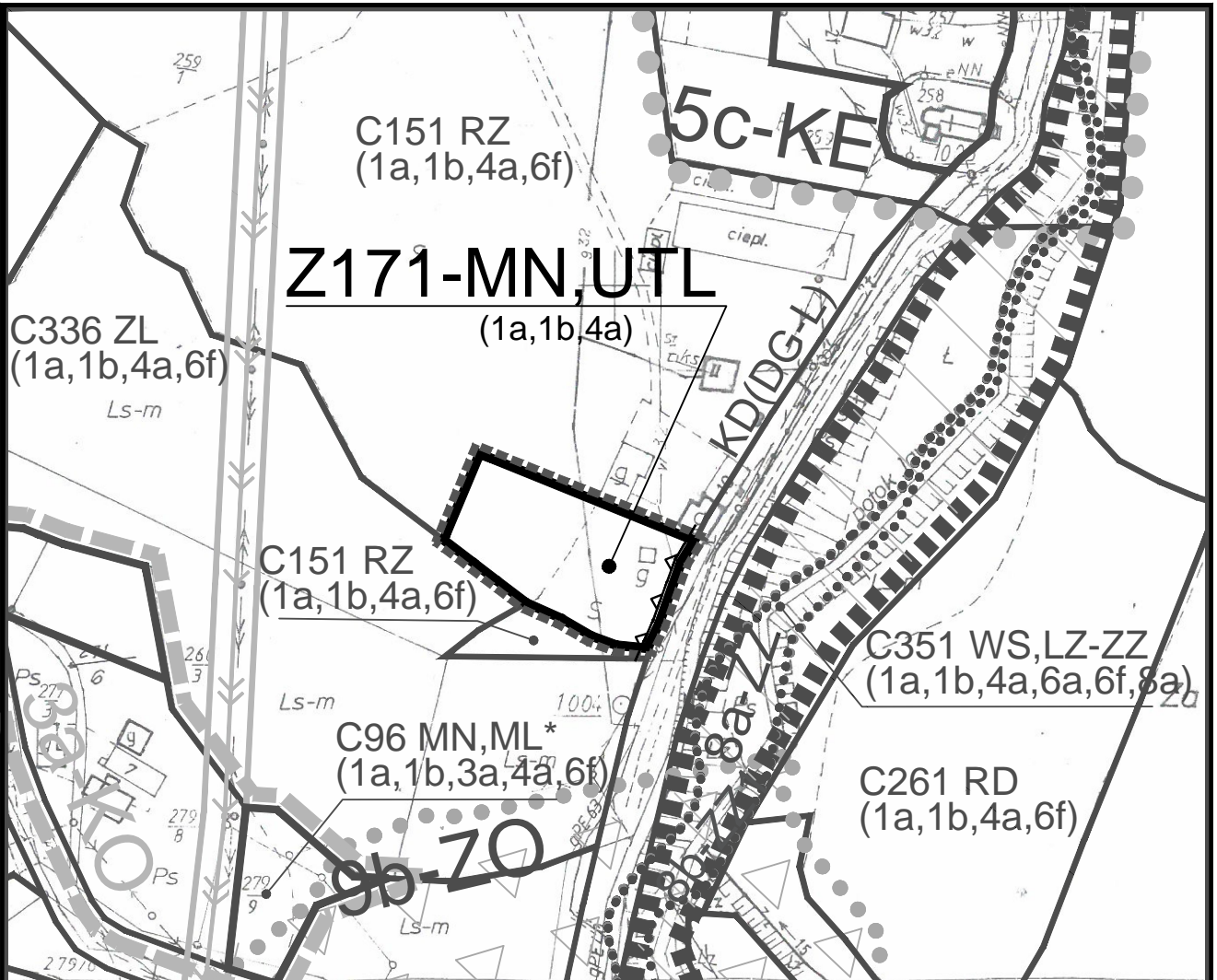


WYRYS ZE STUDIUM
SKALA 1:10 000

Teren objęty planem

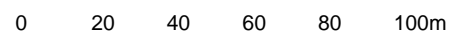
Legenda:

 MN,UTL TERENY ZABUDOWY MIESZKANIOWEJ
JEDNORODZINNEJ ORAZ REKREACYJNEJ -
TURYSTYCZNO - LETNISKOWEJ





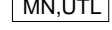


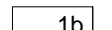
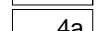
gmina: Laskowa
wieś : Jaworzna
teren : Z171-MN,UTL

ZAŁĄCZNIK NR 1/31a
do Uchwały Nr XXXIV/252/21
Rady Gminy Laskowa
z dnia 29 grudnia 2021 r.

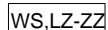



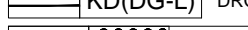



SKALA 1:2000

Legenda do ustaleń dla terenów objętych zmianą dotychczas obowiązującego planu:

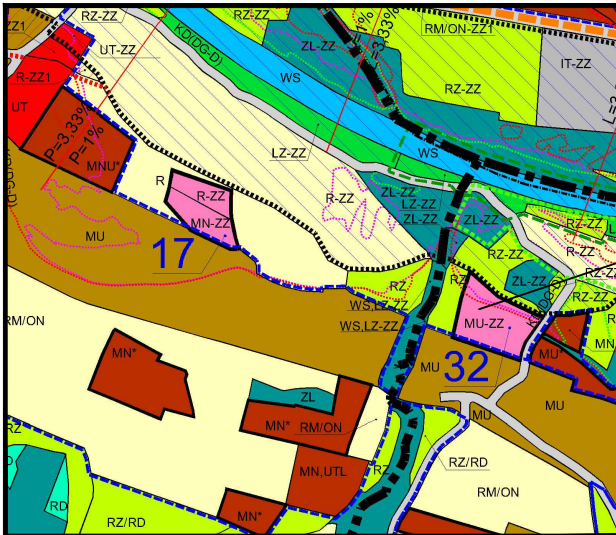
	GRANICE OPRACOWANIA
	TERENY OBJĘTE ZMIANĄ PLANU W LINIACH ROZGRANICZAJĄCYCH
	TERENY ZABUDOWY MIESZKANIOWEJ JEDNORODZINNEJ ORAZ REKREACYJNEJ TURYSTYCZNO - LETNISKOWEJ
	NIEPRZEKRACZALNA LINIA ZABUDOWY
	OZNACZENIE TERENÓW POŁUDNIOWOMAŁOPOLSKIEGO OBSZARU CHRONIONEGO KRAJOBRAZU
	OZNACZENIE TERENÓW PROJEKTOWANEGO ŁOSOSIŃSKO-ŻEGOCIŃSKIEGO PARKU KRAJOBRAZOWEGO
	OZNACZENIE TERENÓW I GRANICE OBSZARU FUNKCJONALNEGO LEŚNICTWA ORAZ REKREACJI CZYNNEJ

Oznaczenia informacyjne dotyczące aktualnie obowiązującego planu w otoczeniu terenów objętych planem:

	TERENY WÓD POWIERZCHNOWYCH ŚRÓDLĄDOWYCH Z OTULINĄ BIOLOGICZNĄ - ZADRZEWIENIAMI NA OBSZARACH SZCZEGÓLNEGO (BEZPOŚREDNIEGO) ZAGROŻENIA POWODZIĄ
	TERENY UŻYTKÓW ZIELONYCH (ŁĄK I PASTWISK)
	TERENY LASÓW PRYWATNYCH
	DROGI PUBLICZNE GMINNE - LOKALNE
	OZNACZENIE TERENÓW I GRANIC OBSZARÓW SZCZEGÓLNEGO ZAGROŻENIA POWODZIĄ W GRANICACH ZALEWU WODAMI Q1%
	OZNACZENIE TERENÓW I GRANIC OBSZARÓW SZCZEGÓLNEGO ZAGROŻENIA POWODZIĄ W GRANICACH ZALEWU WODAMI Q0,2%

**MIEJSCOWY PLAN
ZAGOSPODAROWANIA PRZESTRZENNEGO
GMINY LASKOWA**

ZAŁĄCZNIK NR 1/31b
do Uchwały Nr XXXIV/252/21
Rady Gminy Laskowa
z dnia 29 grudnia 2021 r.

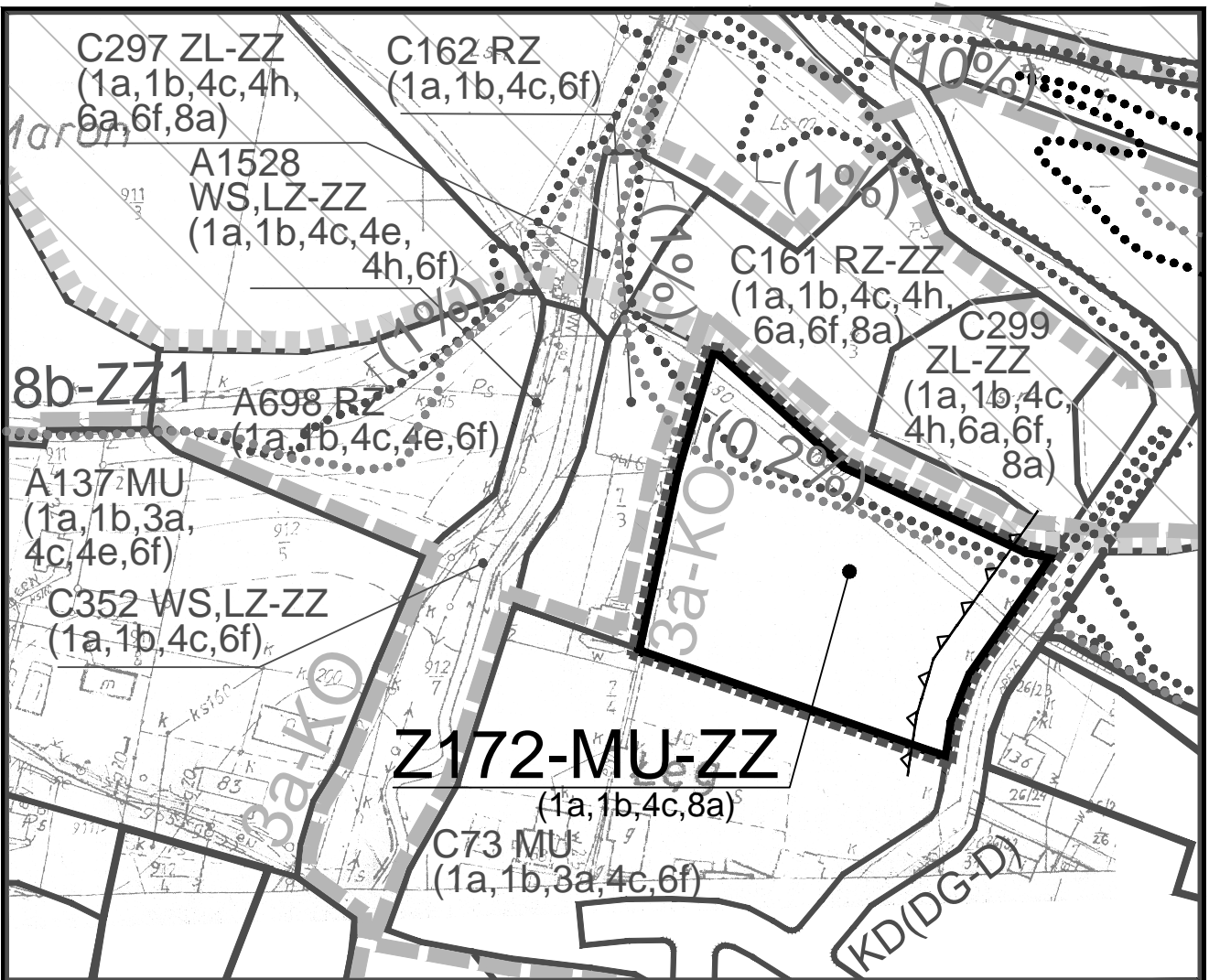


WYRYS ZE STUDIUM
SKALA 1:10 000

Teren objęty planem

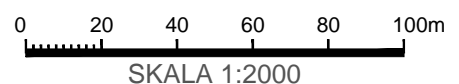
Legenda:

- MU-ZZ TERENY MIESZKANIOWO - USŁUGOWE - ZABUDOWY MIESZKANIOWEJ JEDNORODZINNEJ ORAZ USŁUG NIEPUBLICZNYCH NA OBSZARACH SZCZEGÓLNEGO ZAGROŻENIA POWODZIĄ



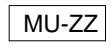
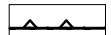

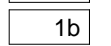




gmina: Laskowa
wieś : Jaworzna
teren: Z172-MU-ZZ


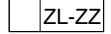
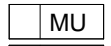
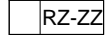
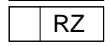



ZAŁĄCZNIK NR 1/32a
do Uchwały Nr XXXIV/252/21
Rady Gminy Laskowa
z dnia 29 grudnia 2021 r.

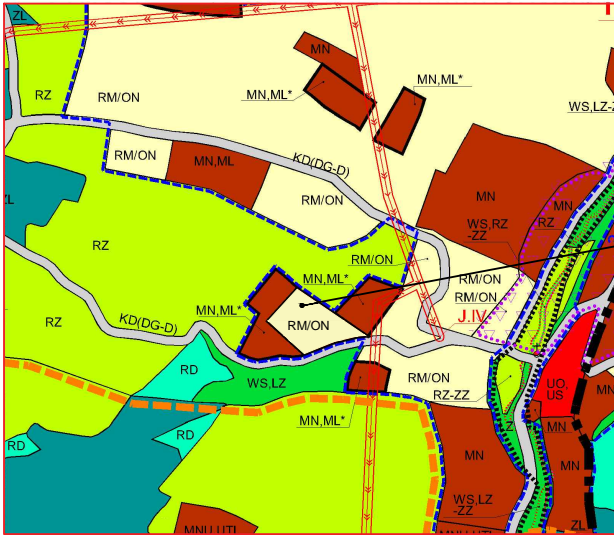


Legenda do ustaleń dla terenów objętych zmianą dotychczas obowiązującego planu:

	GRANICE OPRACOWANIA
	TERENY OBJĘTE ZMIANĄ PLANU W LINIACH ROZGRANICZAJĄCYCH
	TERENY MIESZKANIOWO - USŁUGOWE - ZABUDOWY MIESZKANIOWEJ JEDNORODZINNEJ ORAZ USŁUG NIEPUBLICZNYCH W CZĘŚCI NA OBSZARACH SZCZEGÓLNEGO ZAGROŻENIA POWODZIĄ
	NIEPRZEKRACZALNA LINIA ZABUDOWY
	OZNACZENIE TERENÓW POŁUDNIOWOMAŁOPOLSKIEGO OBSZARU CHRONIONEGO KRAJOBRAZU
	OZNACZENIE TERENÓW PROJEKTOWANEGO ŁOSOSIŃSKO-ŻEGOCIŃSKIEGO PARKU KRAJOBRAZOWEGO
	OZNACZENIE TERENÓW I GRANICE OBSZARU FUNKCJONALNEGO OSADNICTWA ORAZ REKREACJI STACJONARNEJ
	OZNACZENIE TERENÓW I GRANIC OBSZARÓW SZCZEGÓLNEGO ZAGROŻENIA POWODZIĄ W GRANICACH ZALEWU WODAMI Q1%

Oznaczenia informacyjne dotyczące aktualnie obowiązującego planu w otoczeniu terenów objętych planem:

	TERENY UŻYTKÓW ROLNYCH (GRUNTÓW ORNYCH, ŁĄK I PASTWISK, SADÓW, UPRAW OGRODNICZYCH)
	TERENY LASÓW PRYWATNYCH NA TERENACH SZCZEGÓLNEGO (BEZPOŚREDNIEGO) ZAGROŻENIA POWODZIĄ
	TERENY MIESZKANIOWO - USŁUGOWE - ZABUDOWY MIESZKANIOWEJ JEDNORODZINNEJ ORAZ USŁUG NIEPUBLICZNYCH
	TERENY UŻYTKÓW ZIELONYCH (ŁĄK I PASTWISK) NA TERENACH SZCZEGÓLNEGO (BEZPOŚREDNIEGO) ZAGROŻENIA POWODZIĄ
	TERENY UŻYTKÓW ZIELONYCH (ŁĄK I PASTWISK)
	DROGI PUBLICZNE GMINNE - DOJAZDOWE
	OZNACZENIE GRANIC OBSZARÓW SZCZEGÓLNEGO ZAGROŻENIA POWODZIĄ W GRANICACH ZALEWU WODAMI Q10%
	OZNACZENIE GRANIC OBSZARÓW ZAGROŻENIA POWODZIĄ W GRANICACH ZALEWU WODAMI Q0,2%



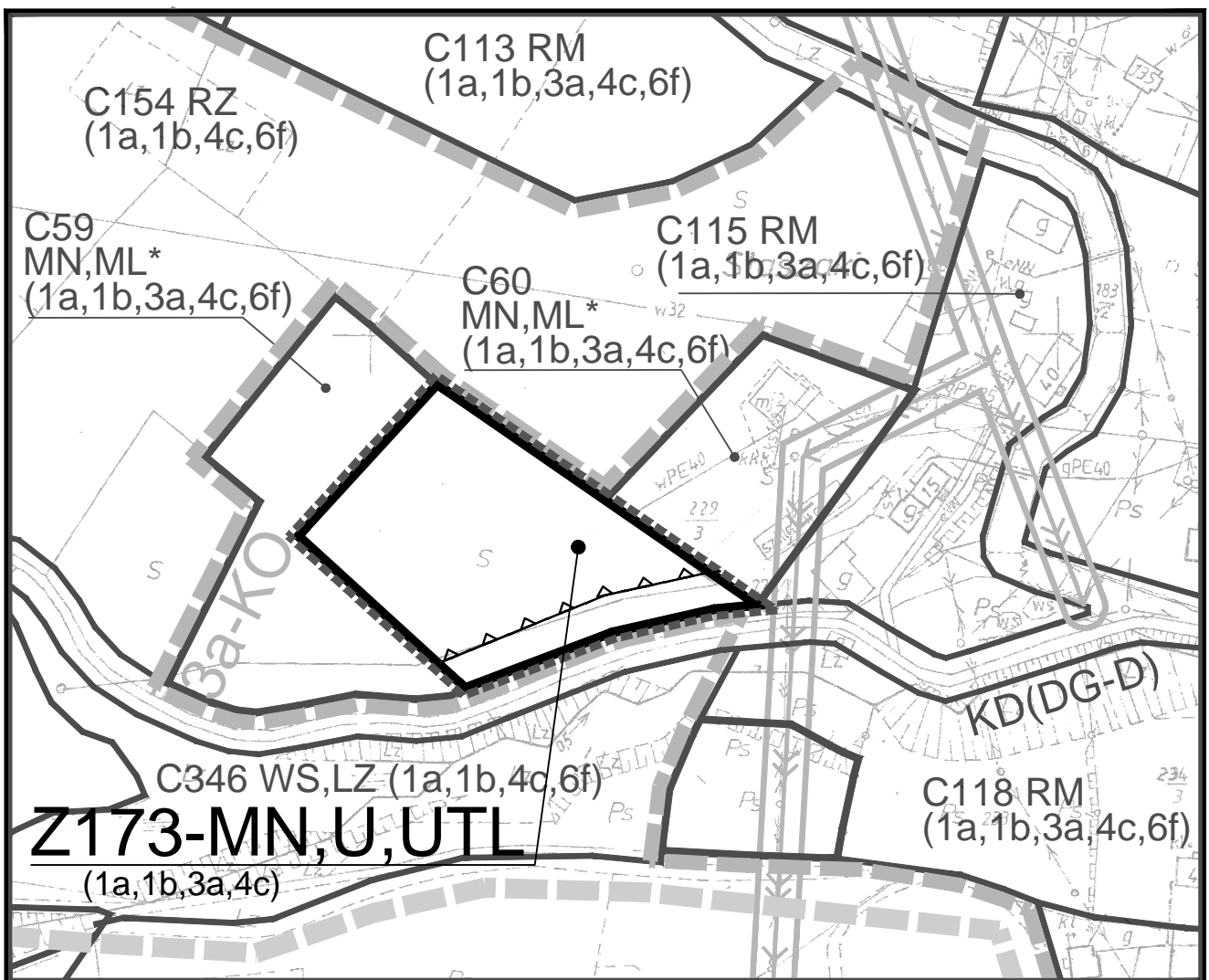
WYRYS ZE STUDIUM
SKALA 1:10 000

Teren objęty planem

Legenda:

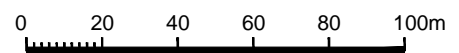


TERENY ZABUDOWY ZAGRODOWEJ W GOSPODARSTWACH ROLNYCH, HODOWLANYCH, OGRODNICZYCH, LEŚNYCH I RYBACKICH - OPTYMALNE DLA WIELOFUNKCYJNEGO ROZWOJU OSADNICTWA NIEROLNICZEGO







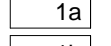
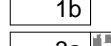
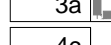
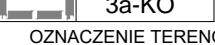
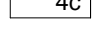
gmina: Laskowa
wieś : Jaworzna
teren: Z173-MN,U,UTL

ZAŁĄCZNIK NR 1/33a
do Uchwały Nr XXXIV/252/21
Rady Gminy Laskowa
z dnia 29 grudnia 2021 r.









SKALA 1:2000

Legenda do ustaleń dla terenów objętych zmianą dotychczas obowiązującego planu:

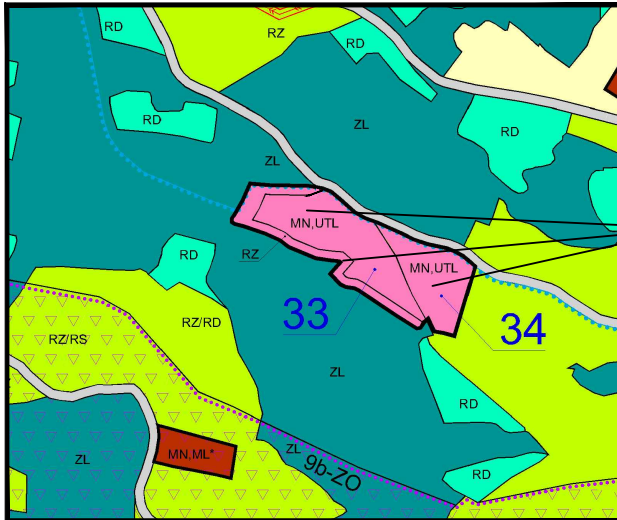
	GRANICE OPRACOWANIA	
	TERENY OBJĘTE ZMIANĄ PLANU W LINIACH ROZGRANICZAJĄCYCH	
	TERENY ZABUDOWY MIESZKANIOWEJ JEDNORODZINNEJ, USŁUGOWEJ ORAZ REKREACYJNEJ TURYSTYCZNO - LETNISKOWEJ	
	NIEPRZEKRACZALNA LINIA ZABUDOWY	
	OZNACZENIE TERENÓW POŁUDNIOWOMAŁOPOLSKIEGO OBSZARU CHRONIONEGO KRAJOBRAZU	
	OZNACZENIE TERENÓW PROJEKTOWANEGO ŁOSOSIŃSKO-ŻEGOCIŃSKIEGO PARKU KRAJOBRAZOWEGO	
		OZNACZENIE TERENÓW I GRANIC OBSZARÓW KONCENTRACJI OSADNICTWA
	OZNACZENIE TERENÓW I GRANICE OBSZARU FUNKCJONALNEGO OSADNICTWA ORAZ REKREACJI STACJONARNEJ	

Oznaczenia informacyjne dotyczące aktualnie obowiązującego planu w otoczeniu terenów objętych planem:

	TERENY WÓD POWIERZCHNOWYCH ŚRÓDLĄDOWYCH Z OTULINĄ BIOLOGICZNĄ - ZADRZEWIENIAMI
	TERENY UŻYTKÓW ZIELONYCH (ŁĄK I PASTWISK)
	TERENY ZABUDOWY MIESZKANIOWEJ JEDNORODZINNEJ ORAZ REKREACYJNEJ - LETNISKOWEJ
	TERENY ZABUDOWY ZAGRODOWEJ W GOSPODARSTWACH ROLNYCH, HODOWLANYCH, OGRODNICZYCH, LEŚNYCH I RYBACKICH
	DROGI PUBLICZNE GMINNE - DOJAZDOWE
	SIECI ELEKTROENERGETYCZNE - NAPOWIETRZNE ŚREDNIEGO NAPIĘCIA - 15kV WRAZ ZE STREFĄ OCHRONNĄ

MIEJSCOWY PLAN
ZAGOSPODAROWANIA PRZESTRZENNEGO
GMINY LASKOWA



ZAŁĄCZNIK NR 1/33b
do Uchwały Nr XXXIV/252/21
Rady Gminy Laskowa
z dnia 29 grudnia 2021 r.

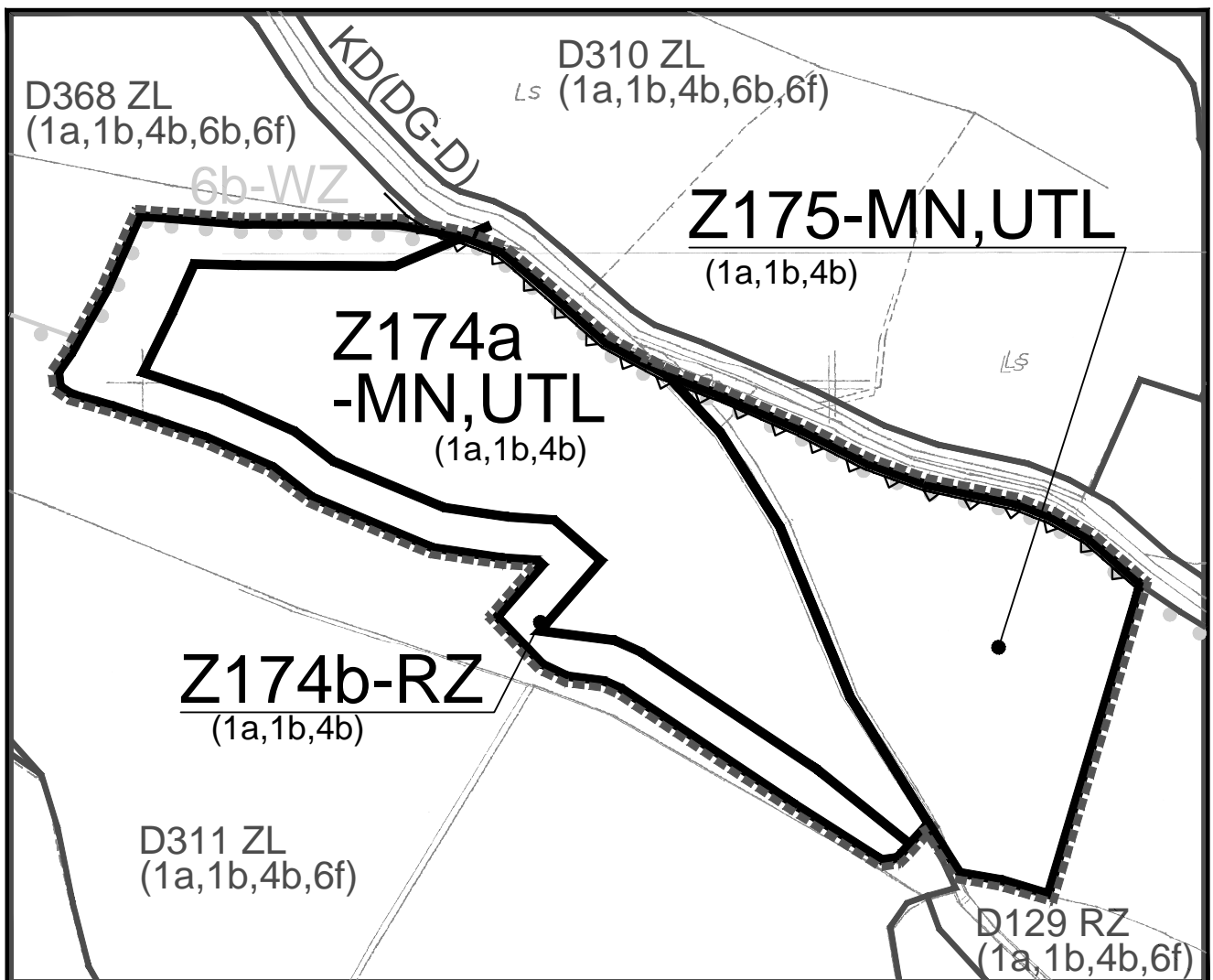


WYRYS ZE STUDIUM
SKALA 1:10 000

Tereny objęte planem

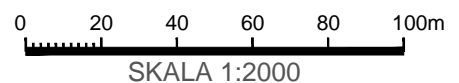
Legenda:

- | | | |
|---|--------|--|
|  | RZ | TERENY UŻYTKÓW ZIELONYCH (ŁĄK I PASTWISK) |
|  | MN,UTL | TERENY ZABUDOWY MIESZKANIOWEJ
JEDNORODZINNEJ ORAZ REKREACYJNEJ -
TURYSTYCZNO - LETNISKOWEJ |




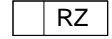


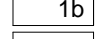



gmina: Laskowa
wieś : Krosna
teren: Z174a-MN,UTL, Z174b-RZ,
Z175-MN,UTL


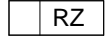

ZAŁĄCZNIK NR 1/34a
do Uchwały Nr XXXIV/252/21
Rady Gminy Laskowa
z dnia 29 grudnia 2021 r.










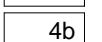

Legenda do ustaleń dla terenów objętych zmianą dotychczas obowiązującego planu:

	GRANICE OPRACOWANIA
	TERENY OBJĘTE ZMIANĄ PLANU W LINIACH ROZGRANICZAJĄCYCH
	TERENY ZABUDOWY MIESZKANIOWEJ JEDNORODZINNEJ ORAZ REKREACYJNEJ TURYSTYCZNO - LETNISKOWEJ
	TERENY UŻYTKÓW ZIELONYCH (ŁĄK I PASTWISK)
	NIEPRZEKRACZALNA LINIA ZABUDOWY
	OZNACZENIE TERENÓW POŁUDNIOWOMAŁOPOLSKIEGO OBSZARU CHRONIONEGO KRAJOBRAZU
	OZNACZENIE TERENÓW PROJEKTOWANEGO ŁOSOSIŃSKO-ZEGOCIŃSKIEGO PARKU KRAJOBRAZOWEGO
	OZNACZENIE TERENÓW OBSZARU FUNKCJONALNEGO ROLNICZO-OSADNICZEGO, LEŚNICTWA ORAZ REKREACJI CZYNNEJ I STACJONARNEJ





Oznaczenia informacyjne dotyczące aktualnie obowiązującego planu w otoczeniu terenów objętych planem:

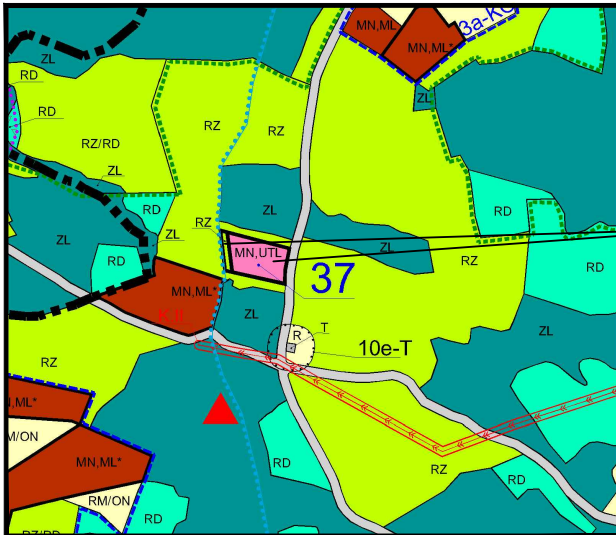
	TERENY LASÓW PRYWATNYCH
	TERENY UŻYTKÓW ZIELONYCH (ŁĄK I PASTWISK)
	DROGI PUBLICZNE GMINNE - DOJAZDOWE

Legenda do ustaleń dla terenów objętych zmianą dotychczas obowiązującego planu:

	GRANICE OPRACOWANIA
	TERENY OBJĘTE ZMIANĄ PLANU W LINIACH ROZGRANICZAJĄCYCH
	TERENY ZABUDOWY MIESZKANIOWEJ JEDNORODZINNEJ ORAZ REKREACYJNEJ - LETNISKOWEJ
	TERENY ZABUDOWY MIESZKANIOWEJ JEDNORODZINNEJ
	NIEPRZEKRACZALNA LINIA ZABUDOWY
	OZNACZENIE TERENÓW POŁUDNIOWOMAŁOPOLSKIEGO OBSZARU CHRONIONEGO KRAJOBRAZU
	OZNACZENIE TERENÓW PROJEKTOWANEGO ŁOSOSIŃSKO-ZEGOCIŃSKIEGO PARKU KRAJOBRAZOWEGO
	OZNACZENIE TERENÓW OBSZARU FUNKCJONALNEGO ROLNICZO-OSADNICZEGO, LEŚNICTWA ORAZ REKREACJI CZYNNEJ I STACJONARNEJ
	OZNACZENIE TERENÓW I GRANIC OBSZARÓW OSUWISK AKTYWNYCH OKRESOWO

Oznaczenia informacyjne dotyczące aktualnie obowiązującego planu w otoczeniu terenów objętych planem:

	TERENY SADÓW
	TERENY LASÓW PRYWATNYCH
	TERENY UŻYTKÓW ZIELONYCH (ŁĄK I PASTWISK)
	DROGI PUBLICZNE GMINNE - DOJAZDOWE

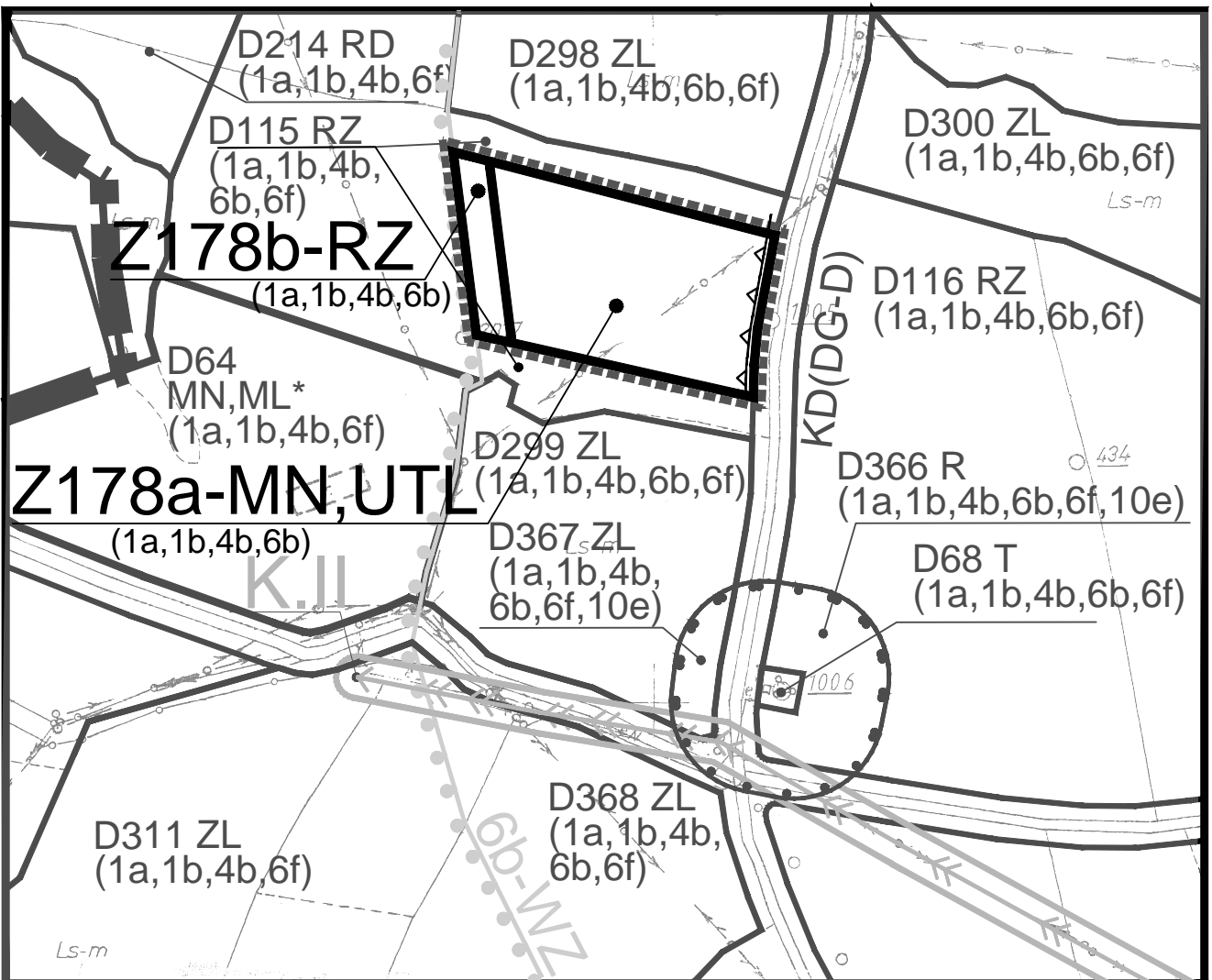


WYRYS ZE STUDIUM
SKALA 1:10 000

Tereny objęte planem

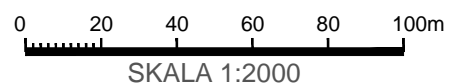
Legenda:

- MN,UTL TERENY ZABUDOWY MIESZKANIOWEJ JEDNORODZINNEJ ORAZ REKREACYJNEJ - TURYSTYCZNO - LETNISKOWEJ
- RZ TERENY UŻYTKÓW ZIELONYCH (ŁĄK I PASTWISK)







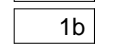
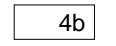
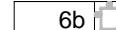

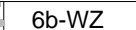


gmina: Laskowa
wieś : Krosna
teren: Z178a-MN,UTL, 178b-RZ





ZAŁĄCZNIK NR1/36a
do Uchwały Nr XXXIV/252/21
Rady Gminy Laskowa
z dnia 29 grudnia 2021 r.

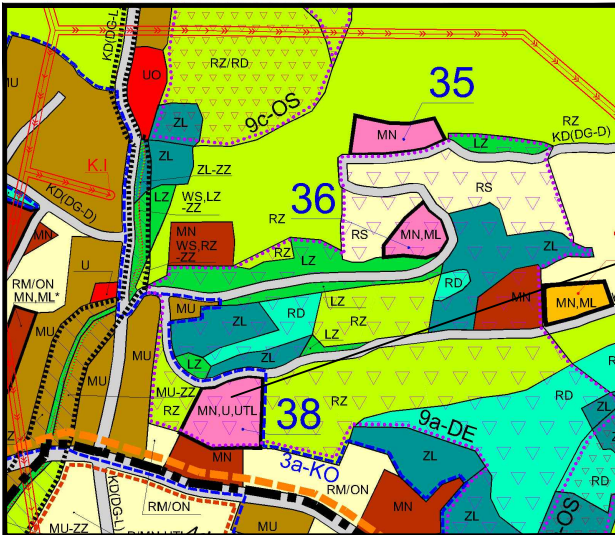


Legenda do ustaleń dla terenów objętych zmianą dotychczas obowiązującego planu:

	GRANICE OPRACOWANIA
	TERENY OBJĘTE ZMIANĄ PLANU W LINIACH ROZGRANICZAJĄCYCH
	TERENY ZABUDOWY MIESZKANIOWEJ JEDNORODZINNEJ ORAZ REKREACYJNEJ TURYSTYCZNO - LETNISKOWEJ
	TERENY UŻYTKÓW ZIELONYCH (ŁĄK I PASTWISK)
	NIEPRZEKRACZALNA LINIA ZABUDOWY
	OZNACZENIE TERENÓW POŁUDNIOWOMAŁOPOLSKIEGO OBSZARU CHRONIONEGO KRAJOBRAZU
	OZNACZENIE TERENÓW PROJEKTOWANEGO ŁOSOSIŃSKO-ŻEGOCIŃSKIEGO PARKU KRAJOBRAZOWEGO
	OZNACZENIE TERENÓW OBSZARU FUNKCJONALNEGO ROLNICZO-OSADNICZEGO, LEŚNICTWA ORAZ REKREACJI CZYNNEJ I STACJONARNEJ
	  OZNACZENIE TERENÓW I GRANICE OBSZARÓW ŹRÓDLISKOWYCH

Oznaczenia informacyjne dotyczące aktualnie obowiązującego planu w otoczeniu terenów objętych planem:

	TERENY LASÓW PRYWATNYCH
	TERENY UŻYTKÓW ZIELONYCH (ŁĄK I PASTWISK)
	TERENY ZABUDOWY MIESZKANIOWEJ JEDNORODZINNEJ ORAZ REKREACYJNEJ - LETNISKOWEJ
	DROGI PUBLICZNE GMINNE - DOJAZDOWE

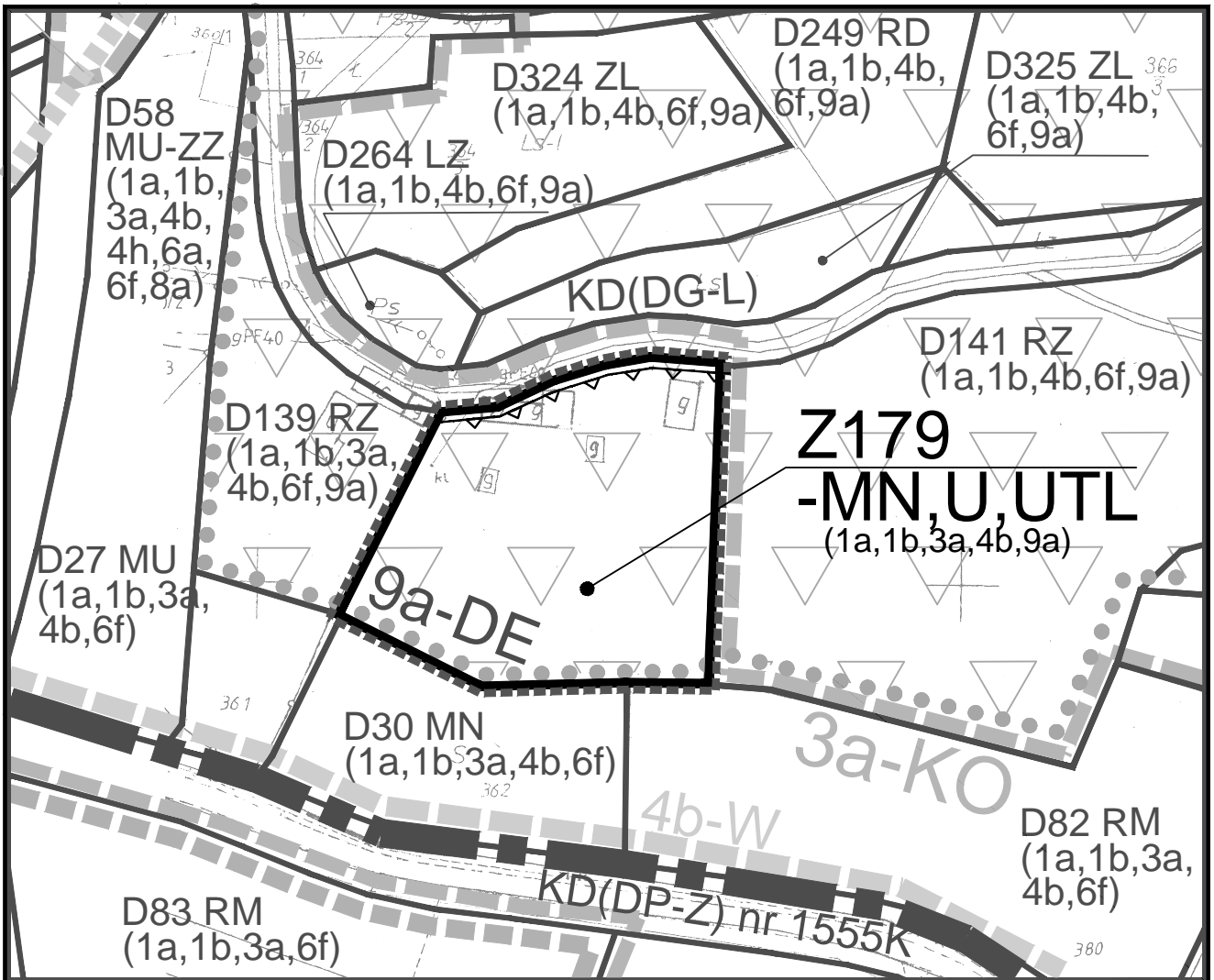


WYRYS ZE STUDIUM
SKALA 1:10 000

Teren objęty planem

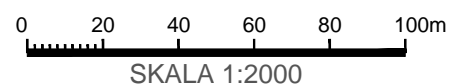
Legenda:

- MN, U, UTL TERENY ZABUDOWY MIESZKANIOWEJ JEDNORODZINNEJ USŁUGOWEJ ORAZ REKREACYJNEJ - TURYSTYCZNO - LETNISKOWEJ
- 3a-KO OBSZARY KONCENTRACJI OSADNICTWA






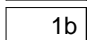

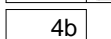



gmina: Laskowa
wieś : Krosna
teren: Z179-MN,U,UTL




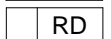



ZAŁĄCZNIK NR 1/37a
do Uchwały Nr XXXIV/252/21
Rady Gminy Laskowa
z dnia 29 grudnia 2021 r.

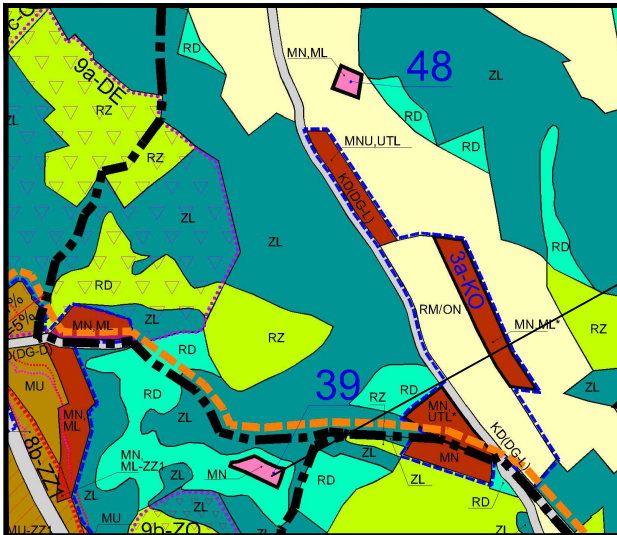


Legenda do ustaleń dla terenów objętych zmianą dotychczas obowiązującego planu:

	GRANICE OPRACOWANIA
	TERENY OBJĘTE ZMIANĄ PLANU W LINIACH ROZGRANICZAJĄCYCH
	TERENY ZABUDOWY MIESZKANIOWEJ JEDNORODZINNEJ, USŁUGOWEJ ORAZ REKREACYJNEJ TURYSTYCZNO - LETNISKOWEJ
	NIEPRZEKRACZALNA LINIA ZABUDOWY
	OZNACZENIE TERENÓW POŁUDNIOWOMAŁOPOLSKIEGO OBSZARU CHRONIONEGO KRAJOBRAZU
	OZNACZENIE TERENÓW PROJEKTOWANEGO ŁOSOSIŃSKO-ŻEGOCIŃSKIEGO PARKU KRAJOBRAZOWEGO
	OZNACZENIE TERENÓW I GRANIC OBSZARÓW KONCENTRACJI OSADNICTWA
	OZNACZENIE TERENÓW OBSZARU FUNKCJONALNEGO ROLNICZO-OSADNICZEGO, LEŚNICTWA ORAZ REKREACJI CZYNNEJ I STACJONARNEJ
	OZNACZENIE TERENÓW I GRANICE OBSZARÓW O MNIEJ KORZYSTNYCH WARUNKACH GEOLOGICZNYCH Z PRZEWAGĄ SPADKÓW 15 - 20 STOPNI ORAZ ZAGROŻONYCH PROCESAMI DENUDACYJNYMI

Oznaczenia informacyjne dotyczące aktualnie obowiązującego planu w otoczeniu terenów objętych planem:

	TERENY LASÓW PRYWATNYCH
	TERENY UŻYTKÓW ZIELONYCH (ŁĄK I PASTWISK)
	TERENY ZABUDOWY MIESZKANIOWEJ JEDNORODZINNEJ
	TERENY PRZEZNACZONE DO ZALESIENIA
	DROGI PUBLICZNE GMINNE - LOKALNE
	DROGI POWIATOWE - ZBIORCZE
	GRANICE ADMINISTRACYJNE MIEJSCOWOŚCI (WSI)

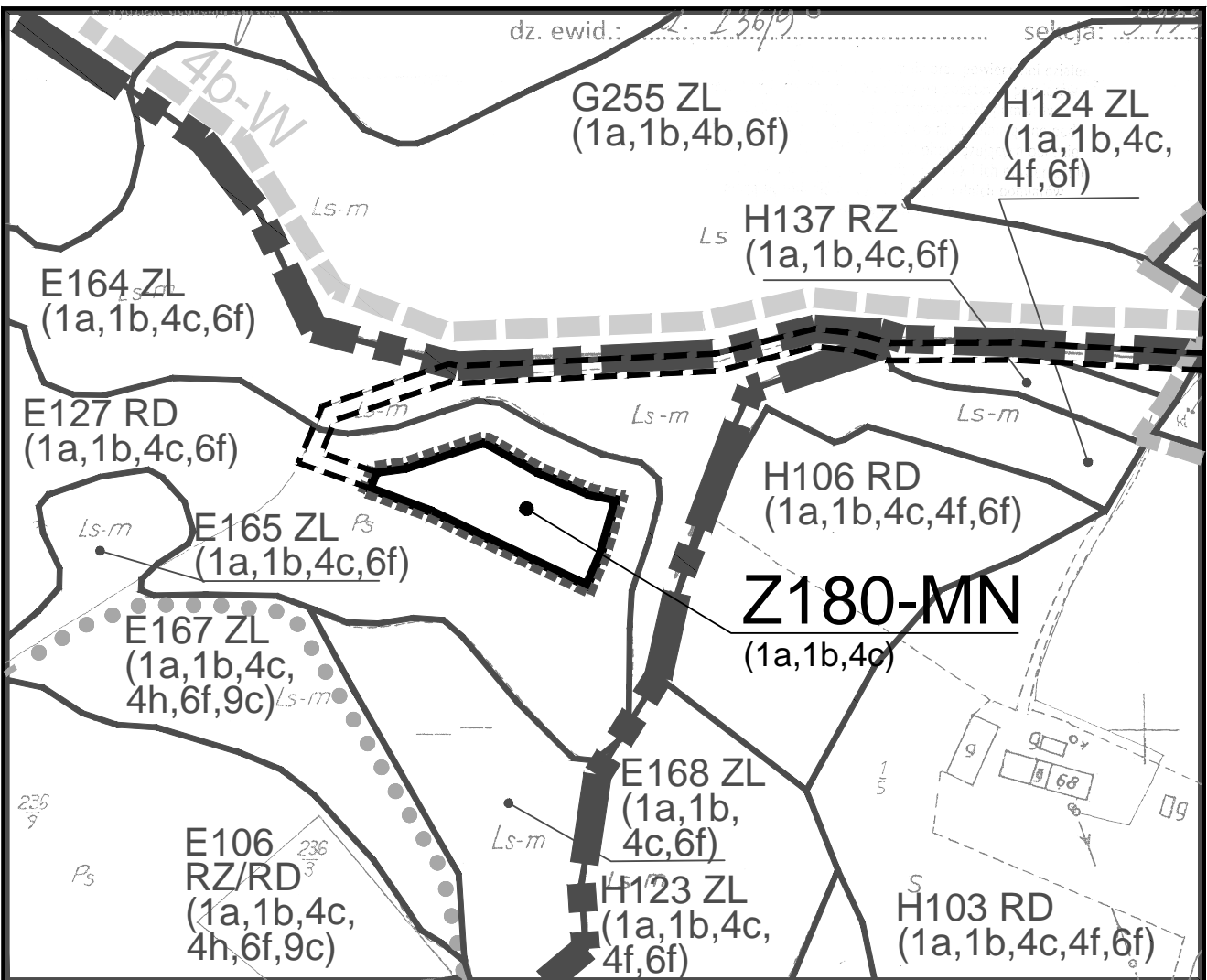


WYRYS ZE STUDIUM
SKALA 1:10 000

Teren objęty planem

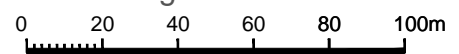
Legenda:

MN TERENY ZABUDOWY MIESZKANIOWEJ JEDNORODZINNEJ






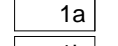



gmina: Laskowa
wieś : Strzeszyce
teren: Z180-MN

ZAŁĄCZNIK NR 1/38a
do Uchwały Nr XXXIV/252/21
Rady Gminy Laskowa
z dnia 29 grudnia 2021 r.



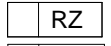



SKALA 1:2000









Legenda do ustaleń dla terenów objętych zmianą dotychczas obowiązującego planu:

	GRANICE OPRACOWANIA
	TERENY OBJĘTE ZMIANĄ PLANU W LINIACH ROZGRANICZAJĄCYCH
	TERENY ZABUDOWY MIESZKANIOWEJ JEDNORODZINNEJ
	OZNACZENIE TERENÓW POŁUDNIOWOMAŁOPOLSKIEGO OBSZARU CHRONIONEGO KRAJOBRAZU
	OZNACZENIE TERENÓW PROJEKTOWANEGO ŁOSOSIŃSKO-ZEGOCIŃSKIEGO PARKU KRAJOBRAZOWEGO
	OZNACZENIE TERENÓW OBSZARU FUNKCJONALNEGO OSADNICTWA ORAZ REKREACJI STACJONARNEJ
	PLANOWANY DOJAZD











Oznaczenia informacyjne dotyczące aktualnie obowiązującego planu w otoczeniu terenów objętych planem:

	GRANICE ADMINISTRACYJNE MIEJSCOWOŚCI - (WSI)
	TERENY LASÓW PRYWATNYCH
	TERENY UŻYTKÓW ZIELONYCH (ŁĄK I PASTWISK)
	TERENY PRZEZNACZONE DO ZALESIENIA

Legenda do ustaleń dla terenów objętych zmianą dotychczas obowiązującego planu:

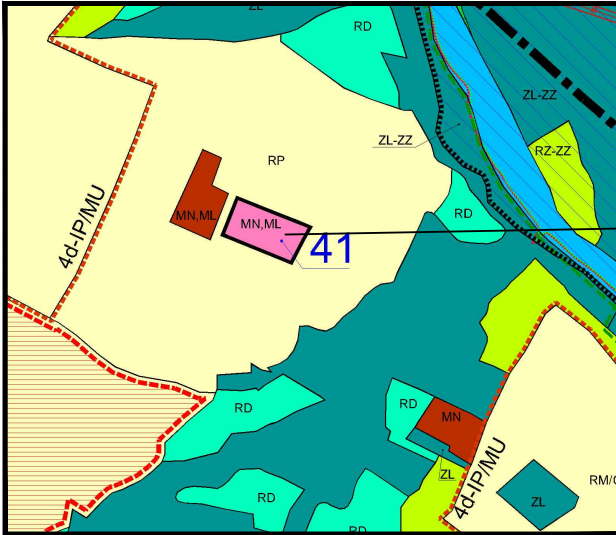
	GRANICE OPRACOWANIA
	TERENY OBJĘTE ZMIANĄ PLANU W LINIACH ROZGRANICZAJĄCYCH
	TERENY ZABUDOWY MIESZKANIOWEJ JEDNORODZINNEJ W CZĘŚCI NA OBSZARACH SZCZEGÓLNEGO ZAGROŻENIA POWODZIĄ
	NIEPRZEKRACZALNA LINIA ZABUDOWY
	OZNACZENIE TERENÓW POŁUDNIOWOMAŁOPOLSKIEGO OBSZARU CHRONIONEGO KRAJOBRAZU
	OZNACZENIE TERENÓW PROJEKTOWANEGO ŁOSOSIŃSKO-ŻEGOCIŃSKIEGO PARKU KRAJOBRAZOWEGO
	OZNACZENIE TERENÓW OBSZARU FUNKCJONALNEGO OSADNICTWA ORAZ REKREACJI STACJONARNEJ
	OZNACZENIE TERENÓW I GRANIC OBSZARÓW SZCZEGÓLNEGO ZAGROŻENIA POWODZIĄ W GRANICACH ZALEWU WODAMI Q1%

Oznaczenia informacyjne dotyczące aktualnie obowiązującego planu w otoczeniu terenów objętych planem:

	TERENY UŻYTKÓW ROLNYCH (GRUNTÓW ORNYCH, ŁĄK I PASTWISK, SADÓW, UPRAW OGRODNICZYCH)
	TERENY ZABUDOWY ZAGRODOWEJ W GOSPODARSTWACH ROLNYCH, HODOWLANYCH, OGRODNICZYCH, LEŚNYCH I RYBACKICH
	 OZNACZENIE TERENÓW I GRANIC OBSZARÓW KONCENTRACJI OSADNICTWA
	DROGI PUBLICZNE GMINNE - DOJAZDOWE
	 OZNACZENIE TERENÓW I GRANICE NIEUDOKUMENTOWANYCH ŻŁOŻ KOPALIN
	 OZNACZENIE TERENÓW I GRANICE OBSZARÓW OCHRONY KOMPLEKSÓW ROLNYCH
	OZNACZENIE GRANIC OBSZARÓW ZAGROŻENIA POWODZIĄ W GRANICACH ZALEWU WODAMI Q0,2%

MIEJSCOWY PLAN
ZAGOSPODAROWANIA PRZESTRZENNEGO
GMINY LASKOWA


ZAŁĄCZNIK NR 1/39b
do Uchwały Nr XXXIV/252/21
Rady Gminy Laskowa
z dnia 29 grudnia 2021 r.

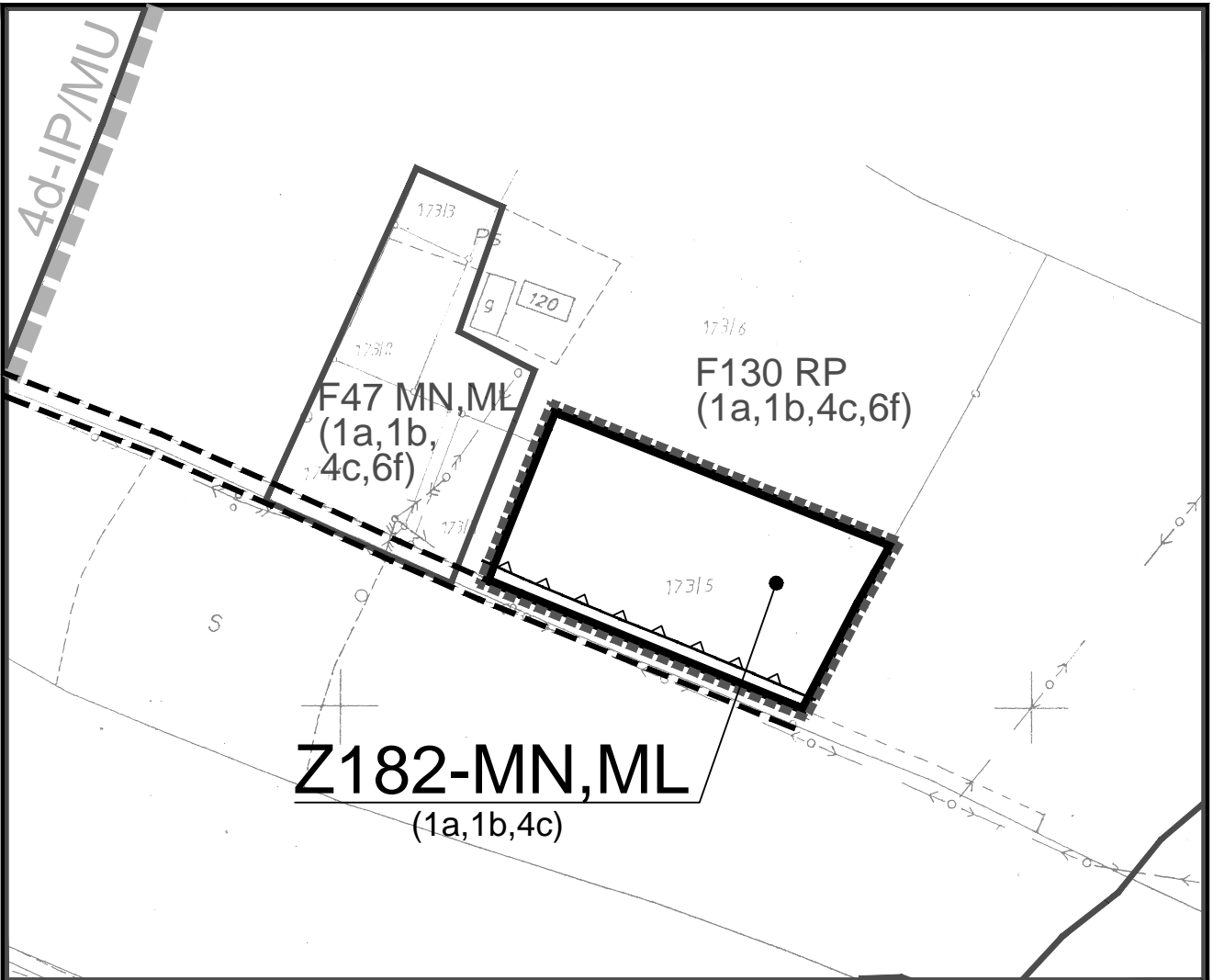


WYRYS ZE STUDIUM
SKALA 1:10 000

Teren objęty planem

Legenda:

 MN,ML TERENY ZABUDOWY MIESZKANIOWEJ
JEDNORODZINNEJ ORAZ REKREACYJNEJ -
LETNISKOWEJ






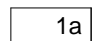
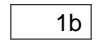
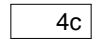


gmina: Laskowa
wieś : Żmiąca
teren: Z182-MN,ML

ZAŁĄCZNIK NR 1/40a
do Uchwały Nr XXXIV/252/21
Rady Gminy Laskowa
z dnia 29 grudnia 2021 r.



0 20 40 60 80 100m

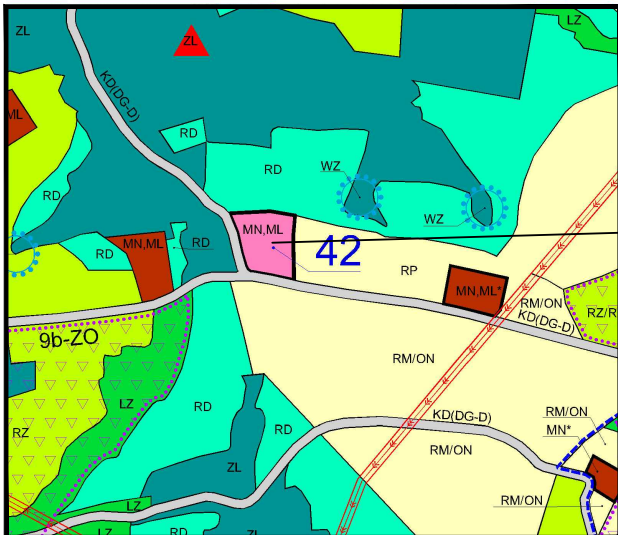
SKALA 1:2000

Legenda do ustaleń dla terenów objętych zmianą dotychczas obowiązującego planu:

	GRANICE OPRACOWANIA
	TERENY OBJĘTE ZMIANĄ PLANU W LINIACH ROZGRANICZAJĄCYCH
	TERENY ZABUDOWY MIESZKANIOWEJ JEDNORODZINNEJ ORAZ REKREACYJNEJ - LETNISKOWEJ
	OZNACZENIE TERENÓW POŁUDNIOWOMAŁOPOLSKIEGO OBSZARU CHRONIONEGO KRAJOBRAZU
	OZNACZENIE TERENÓW PROJEKTOWANEGO ŁOSOSIŃSKO-ŻEGOCIŃSKIEGO PARKU KRAJOBRAZOWEGO
	OZNACZENIE TERENÓW OBSZARU FUNKCJONALNEGO OSADNICTWA ORAZ REKREACJI STACJONARNEJ
	PLANOWANY DOJAZD
	NIEPRZEKRACZALNA LINIA ZABUDOWY

Oznaczenia informacyjne dotyczące aktualnie obowiązującego planu w otoczeniu terenów objętych planem:


	TERENY UŻYTKÓW ROLNYCH (GRUNTÓW ORNYCH)
	TERENY ZABUDOWY MIESZKANIOWEJ JEDNORODZINNEJ ORAZ REKREACYJNEJ - LETNISKOWEJ

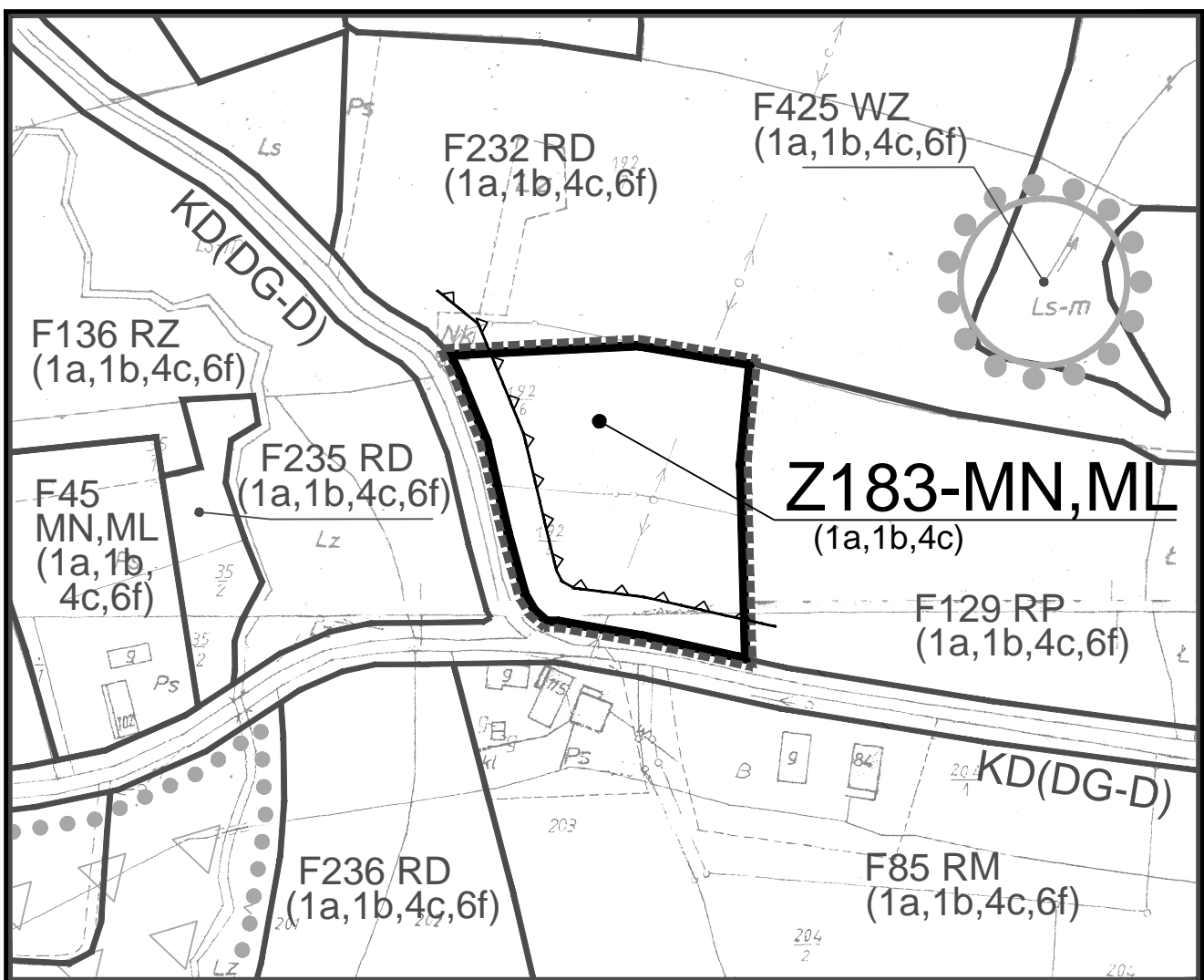


WYRYS ZE STUDIUM
SKALA 1:10 000

Teren objęty planem


Legenda:

 MN,ML TERENY ZABUDOWY MIESZKANIOWEJ
JEDNORODZINNEJ ORAZ REKREACYJNEJ -
LETNISKOWEJ






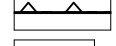
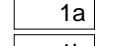
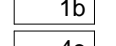
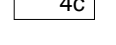
gmina: Laskowa
wieś : Żmiąca
teren: Z183-MN,ML

ZAŁĄCZNIK NR 1/41a
do Uchwały Nr XXXIV/252/21
Rady Gminy Laskowa
z dnia 29 grudnia 2021 r.



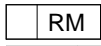



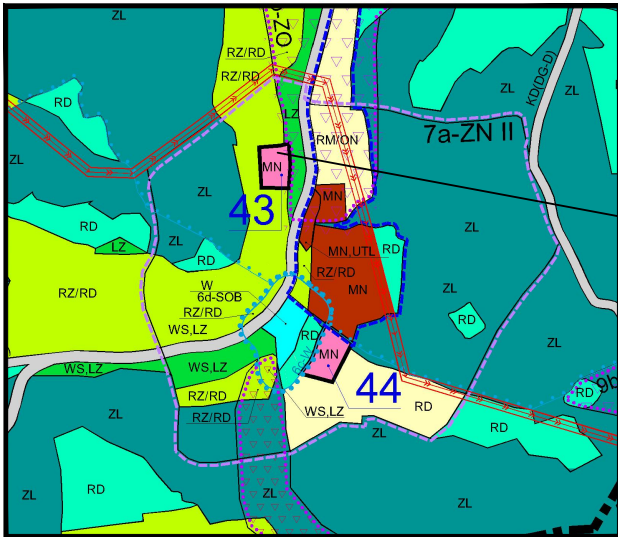
SKALA 1:2000

Legenda do ustaleń dla terenów objętych zmianą dotychczas obowiązującego planu:

	GRANICE OPRACOWANIA
	TERENY OBJĘTE ZMIANĄ PLANU W LINIACH ROZGRANICZAJĄCYCH
	TERENY ZABUDOWY MIESZKANIOWEJ JEDNORODZINNEJ ORAZ REKREACYJNEJ - LETNISKOWEJ
	NIEPRZEKRACZALNA LINIA ZABUDOWY
	OZNACZENIE TERENÓW POŁUDNIOWOMAŁOPOLSKIEGO OBSZARU CHRONIONEGO KRAJOBRAZU
	OZNACZENIE TERENÓW PROJEKTOWANEGO ŁOSOSIŃSKO-ŻEGOCIŃSKIEGO PARKU KRAJOBRAZOWEGO
	OZNACZENIE TERENÓW OBSZARU FUNKCJONALNEGO OSADNICTWA ORAZ REKREACJI STACJONARNEJ

Oznaczenia informacyjne dotyczące aktualnie obowiązującego planu w otoczeniu terenów objętych planem:

	TERENY PRZEZNACZONE DO ZALESIENIA
	TERENY UŻYTKÓW ROLNYCH (GRUNTÓW ORNYCH)
	TERENY ZABUDOWY ZAGRODOWEJ W GOSPODARSTWACH ROLNYCH, HODOWLANYCH, OGRODNICZYCH, LEŚNYCH I RYBACKICH
	DROGI PUBLICZNE GMINNE - DOJAZDOWE

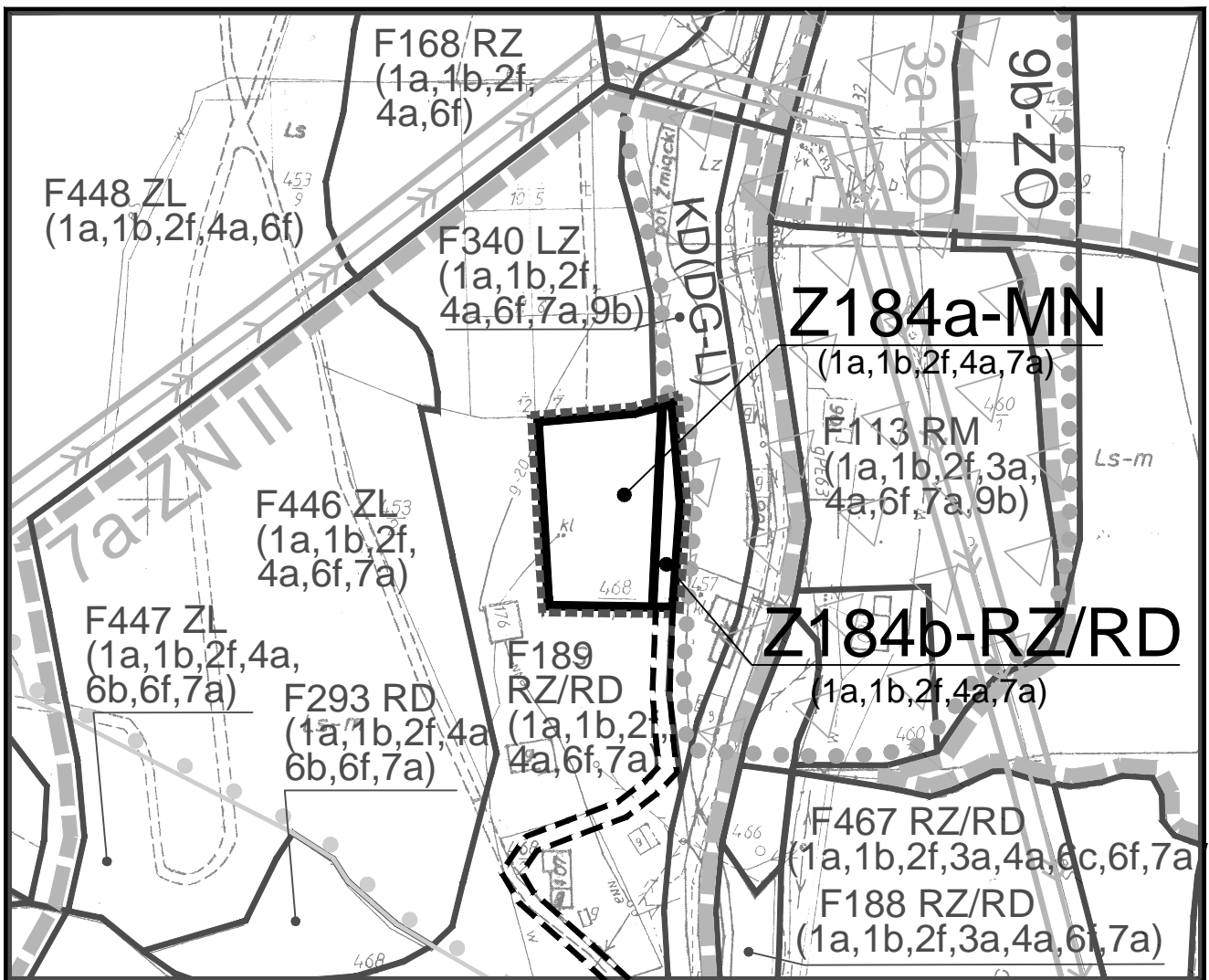


WYRYS ZE STUDIUM
SKALA 1:10 000

Teren objęty planem

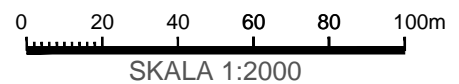
Legenda:

MN TERENY ZABUDOWY MIESZKANIOWEJ JEDNORODZINNEJ










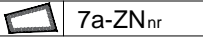



gmina: Laskowa
wieś : Żmiąca
teren: Z184a-MN, Z184b-RZ/RD









ZAŁĄCZNIK NR 1/42a
do Uchwały Nr XXXIV/252/21
Rady Gminy Laskowa
z dnia 29 grudnia 2021 r.

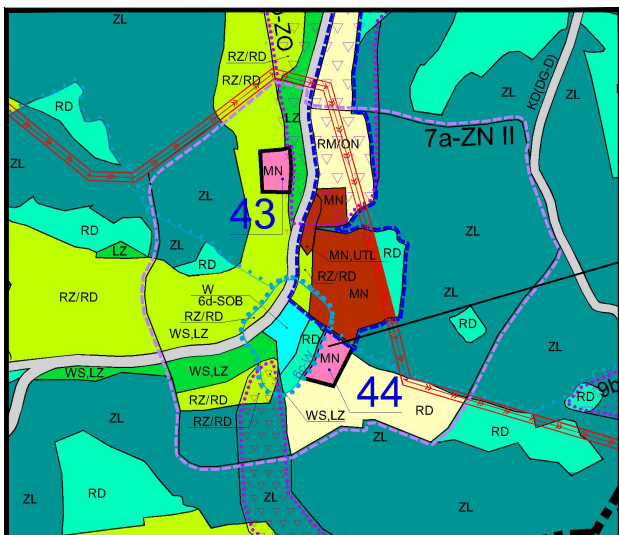


Legenda do ustaleń dla terenów objętych zmianą dotychczas obowiązującego planu:

	GRANICE OPRACOWANIA
	TERENY OBJĘTE ZMIANĄ PLANU W LINIACH ROZGRANICZAJĄCYCH
	TERENY ZABUDOWY MIESZKANIOWEJ JEDNORODZINNEJ
	TERENY UŻYTKÓW ZIELONYCH (ŁĄK I PASTWISK) Z DOPUSZCZENIEM ZALESIENIA
	OZNACZENIE TERENÓW POŁUDNIOWOMAŁOPOLSKIEGO OBSZARU CHRONIONEGO KRAJOBRAZU
	OZNACZENIE TERENÓW PROJEKTOWANEGO ŁOSOSIŃSKO-ŻEGOCIŃSKIEGO PARKU KRAJOBRAZOWEGO
	OZNACZENIE TERENÓW I GRANICE POTENCJALNYCH OBSZARÓW OCHRONY SIEDLISK "NATURA 2000" OSTOJE NIETOPERZY BESKIDU WYSPOWEGO
	OZNACZENIE TERENÓW I GRANICE OBSZARU FUNKCJONALNEGO LEŚNICTWA ORAZ REKREACJI CZYNNIEJ
	 OZNACZENIE TERENÓW I GRANICE NIEUDOKUMENTOWANYCH ZŁÓŻ KOPALIN
	PLANOWANY DOJAZD

Oznaczenia informacyjne dotyczące aktualnie obowiązującego planu w otoczeniu terenów objętych planem:

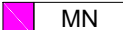
	TERENY ZABUDOWY ZAGRODOWEJ W GOSPODARSTWACH ROLNYCH, HODOWLANEYCH, OGRODNICZYCH, LEŚNYCH I RYBACKICH
	TERENY LASÓW PRYWATNYCH
	TERENY UŻYTKÓW ZIELONYCH (ŁĄK I PASTWISK)
	TERENY PRZEZNACZONE DO ZALESIENIA
	TERENY UŻYTKÓW ZIELONYCH (ŁĄK I PASTWISK) Z DOPUSZCZENIEM ZALESIENIA
	DROGI PUBLICZNE GMINNE - LOKALNE
	 OZNACZENIE TERENÓW I GRANICE OBSZARÓW O TRUDNYCH WARUNKACH GEOLOGICZNYCH Z PRZEWAGĄ SPADKÓW POWYŻEJ 20 STOPNI ORAZ ZAGROŻONYCH PROCESAMI DENUDACYJNYMI

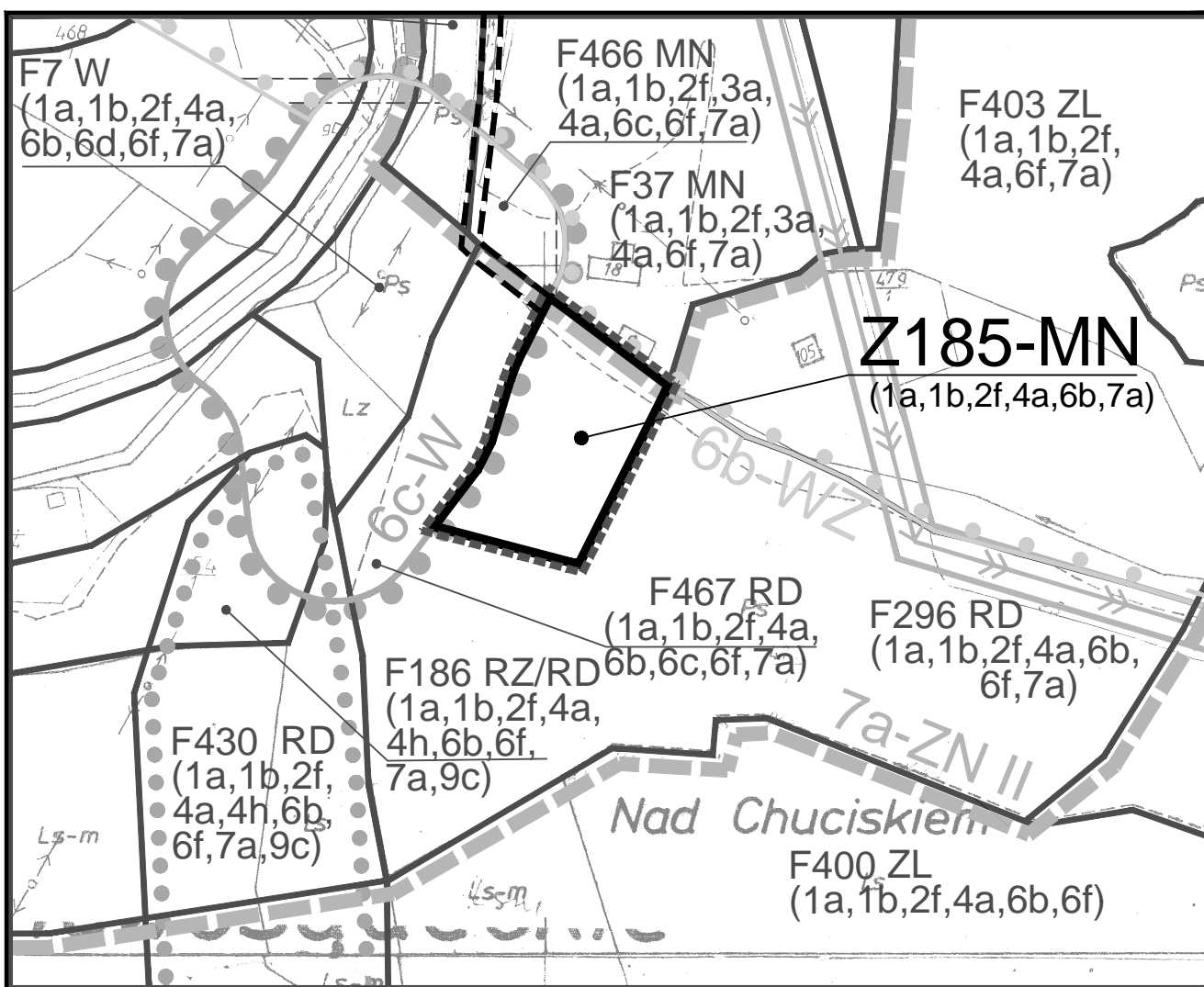


WYRYS ZE STUDIUM
SKALA 1:10 000

Teren objęty planem

Legenda:

 MN TERENY ZABUDOWY MIESZKANIOWEJ JEDNORODZINNEJ



gmina: Laskowa
wieś : Żmiąca
teren: Z185-MN





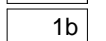
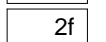
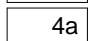


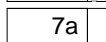
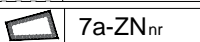

ZAŁĄCZNIK NR 1/43a

do Uchwały Nr XXXIV/252/21
Rady Gminy Laskowa
z dnia 29 grudnia 2021 r.



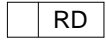

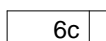
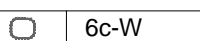


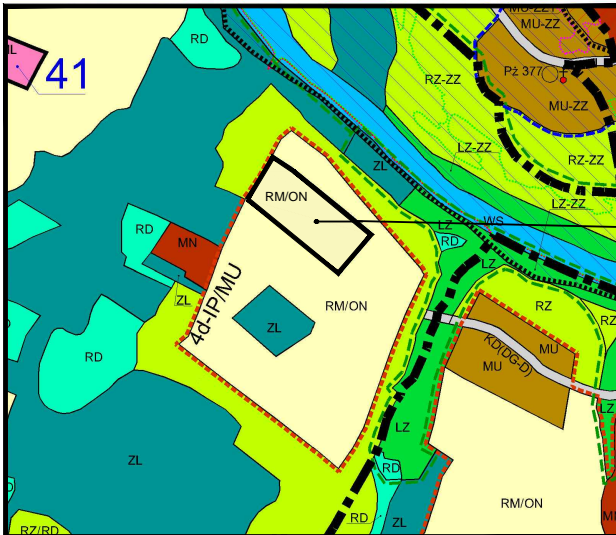
SKALA 1:2000

Legenda do ustaleń dla terenów objętych zmianą dotychczas obowiązującego planu:

	GRANICE OPRACOWANIA	
	TERENY OBJĘTE ZMIANĄ PLANU W LINIACH ROZGRANICZAJĄCYCH	
	TERENY ZABUDOWY MIESZKANIOWEJ JEDNORODZINNEJ	
	OZNACZENIE TERENÓW POŁUDNIOWOMAŁOPOLSKIEGO OBSZARU CHRONIONEGO KRAJOBRAZU	
	OZNACZENIE TERENÓW PROJEKTOWANEGO ŁOSOSIŃSKO-ŻEGOCIŃSKIEGO PARKU KRAJOBRAZOWEGO	
	OZNACZENIE TERENÓW I GRANICE POTENCJALNYCH OBSZARÓW OCHRONY SIEDLISK "NATURA 2000" OSTOJE NIETOPERZY BESKIDU WYSPOWEGO	
	OZNACZENIE TERENÓW I GRANICE OBSZARU FUNKcjONALNEGO LEŚNICTWA ORAZ REKREACJI CZYNNEJ	
		OZNACZENIE TERENÓW I GRANICE OBSZARÓW ŹRÓDLISKOWYCH
		OZNACZENIE TERENÓW I GRANICE NIEUDOKUMENTOWANYCH ZŁOŻ KOPALIN
	PLANOWANY DOJAZD	

Oznaczenia informacyjne dotyczące aktualnie obowiązującego planu w otoczeniu terenów objętych planem:


	TERENY LASÓW PRYWATNYCH	
	TERENY ZABUDOWY MIESZKANIOWEJ JEDNORODZINNEJ	
	TERENY PRZEZNACZONE DO ZALESIENIA	
	TERENY URZĄDZEŃ ZAOPATRZENIA W WODĘ - UJĘĆ WODY I ZBIORNIKÓW WYRÓWNAWCZYCH	
		OZNACZENIE TERENÓW I GRANICE OBSZARÓW OCHRONY UJĘĆ WODY ORAZ INNYCH URZĄDZEŃ ZW. Z GOSPODARKĄ WODNĄ

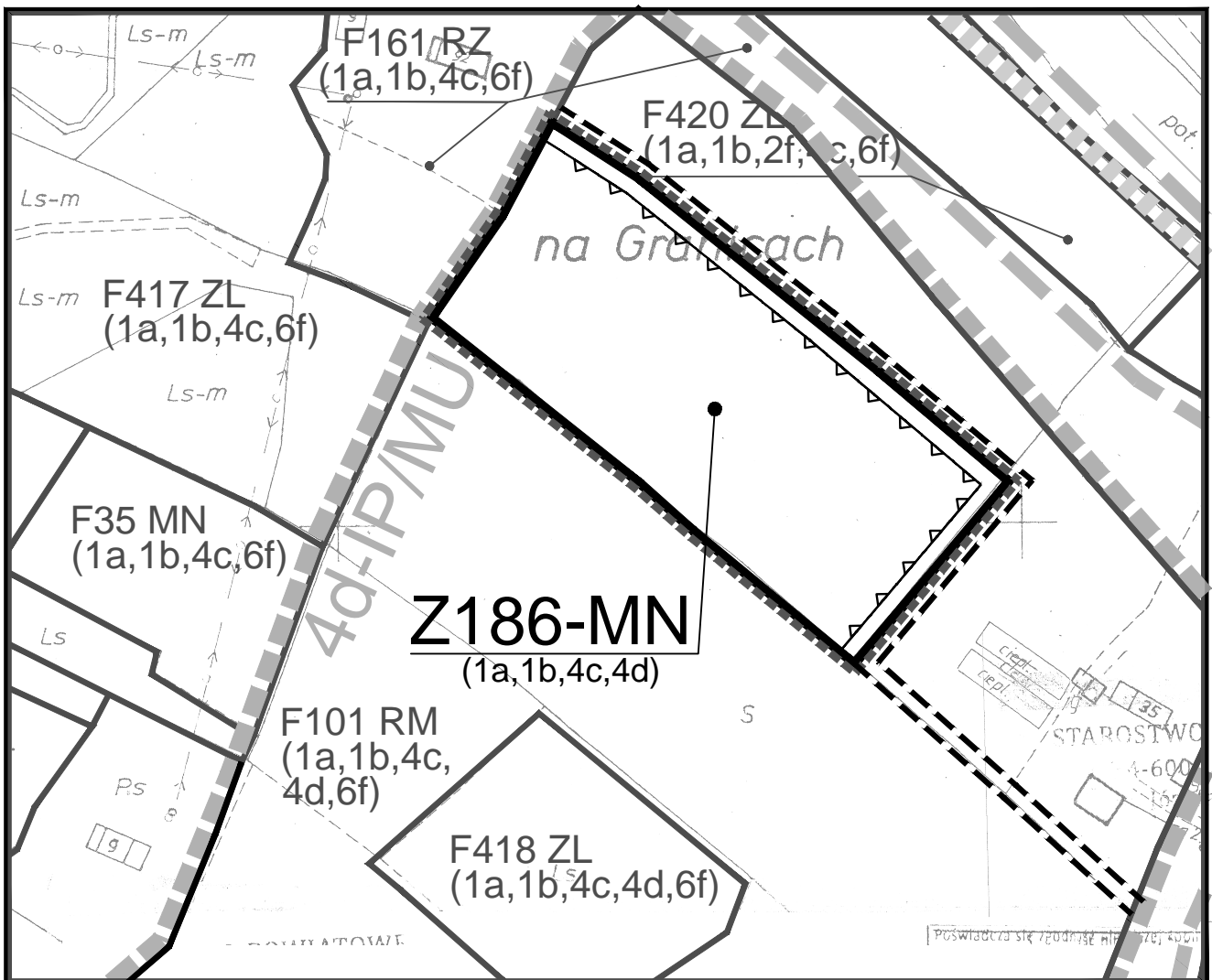


WYRYS ZE STUDIUM
SKALA 1:10 000

Teren objęty planem

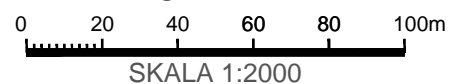
Legenda:

 RM/ON
TERENY ZABUDOWY ZAGRODOWEJ W GOSPODARSTWACH ROLNYCH, HODOWLANYCH, OGRODNICZYCH, LEŚNYCH I RYBACKICH - OPTYMALNE DLA WIELOFUNKCYJNEGO ROZWOJU OSADNICTWA NIEROLNICZEGO




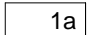
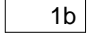
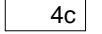






gmina: Laskowa
wieś : Żmiąca
teren: Z186-MN





ZAŁĄCZNIK NR 1/44a
do Uchwały Nr XXXIV/252/21
Rady Gminy Laskowa
z dnia 29 grudnia 2021 r.



Legenda do ustaleń dla terenów objętych zmianą dotychczas obowiązującego planu:

	GRANICE OPRACOWANIA
	TERENY OBJĘTE ZMIANĄ PLANU W LINIACH ROZGRANICZAJĄCYCH
	TERENY ZABUDOWY MIESZKANIOWEJ JEDNORODZINNEJ
	OZNACZENIE TERENÓW POŁUDNIOWOMAŁOPOLSKIEGO OBSZARU CHRONIONEGO KRAJOBRAZU
	OZNACZENIE TERENÓW PROJEKTOWANEGO ŁOSOSIŃSKO-ŻEGOCIŃSKIEGO PARKU KRAJOBRAZOWEGO
	OZNACZENIE TERENÓW OBSZARU FUNKCJONALNEGO OSADNICTWA ORAZ REKREACJI STACJONARNEJ
 	4d-IP/symbol OZNACZENIE TERENÓW I GRANIC OBSZARÓW INWESTYCJI PERSPEKTYWICZNYCH
	PLANOWANY DOJAZD
	NIEPRZEKRACZALNA LINIA ZABUDOWY

Oznaczenia informacyjne dotyczące aktualnie obowiązującego planu w otoczeniu terenów objętych planem:


	TERENY ZABUDOWY ZAGRODOWEJ W GOSPODARSTWACH ROLNYCH, HODOWLANYCH, OGRODNICZYCH, LEŚNYCH I RYBACKICH
	TERENY LASÓW PRYWATNYCH
	TERENY ZABUDOWY MIESZKANIOWEJ JEDNORODZINNEJ
	TERENY UŻYTKÓW ZIELONYCH (ŁĄK I PASTWISK)

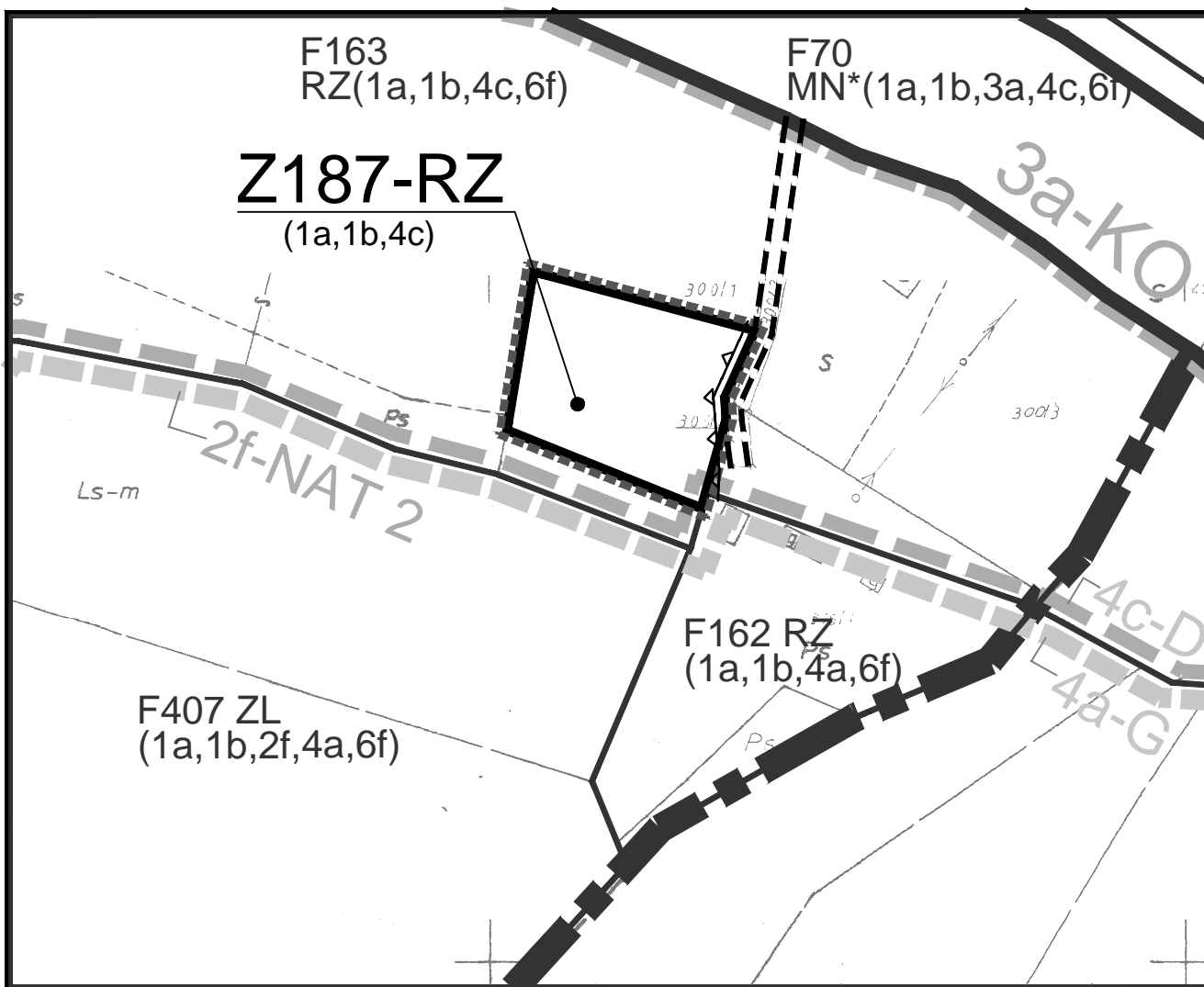


WYRYS ZE STUDIUM
SKALA 1:10 000

Teren objęty planem


Legenda:

 RZ/MN,UTL TERENY UŻYTKÓW ZIELONYCH (ŁĄK I PASTWISK) Z DOPUSZCZENIEM ZABUDOWY MIESZKANIOWEJ JEDNORODZINNEJ ORAZ REKREACYJNEJ - TURYSTYCZNO - LETNISKOWEJ













gmina: Laskowa
wieś : Żmiąca
teren: Z187-RZ

ZAŁĄCZNIK NR 1/45a
do Uchwały Nr XXXIV/252/21
Rady Gminy Laskowa
z dnia 29 grudnia 2021 r.










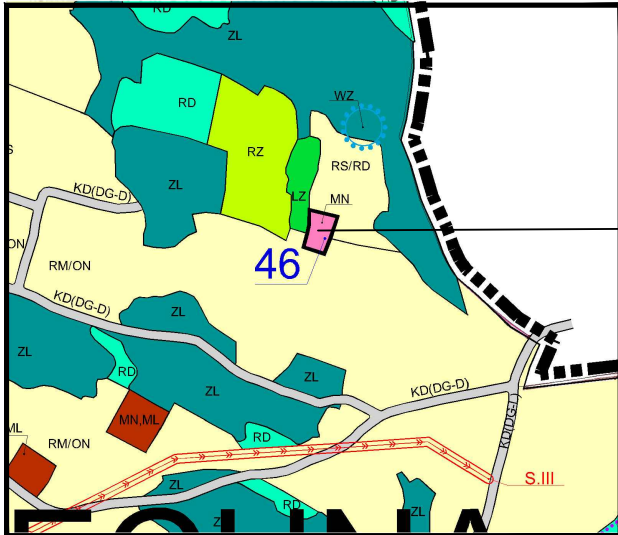
SKALA 1:2000

Legenda do ustaleń dla terenów objętych zmianą dotychczas obowiązującego planu:

	GRANICE OPRACOWANIA		
	TERENY OBJĘTE ZMIANĄ PLANU W LINIACH ROZGRANICZAJĄCYCH		
	TERENY UŻYTKÓW ZIELONYCH (ŁĄK I PASTWISK) Z DOPUSZCZENIEM ZABUDOWY MIESZKANIOWEJ JEDNORODZINNEJ ORAZ REKREACYJNEJ - TURYSTYCZNO - LETNISKOWEJ		
	OZNACZENIE TERENÓW POŁUDNIOWOMAŁOPOLSKIEGO OBSZARU CHRONIONEGO KRAJOBRAZU		
	OZNACZENIE TERENÓW PROJEKTOWANEGO ŁOSOSIŃSKO-ŻEGOCIŃSKIEGO PARKU KRAJOBRAZOWEGO		
			OZNACZENIE TERENÓW OBSZARU FUNKCJONALNEGO OSADNICTWA ORAZ REKREACJI STACJONARNEJ
	PLANOWANY DOJAZD		
	NIEPRZEKRACZALNA LINIA ZABUDOWY		

Oznaczenia informacyjne dotyczące aktualnie obowiązującego planu w otoczeniu terenów objętych planem:

	GRANICE ADMINISTRACYJNE MIEJSCOWOŚCI - (WSI)		
	TERENY LASÓW PRYWATNYCH		
	TERENY ZABUDOWY MIESZKANIOWEJ JEDNORODZINNEJ		
	TERENY UŻYTKÓW ZIELONYCH (ŁĄK I PASTWISK)		
			OZNACZENIE TERENÓW I GRANICE POTENCJALNYCH OBSZARÓW OCHRONY SIEDLISK "NATURA 2000" NR 2 - OSTOJE NIETOPERZY BESKIDU WYSPOWEGO

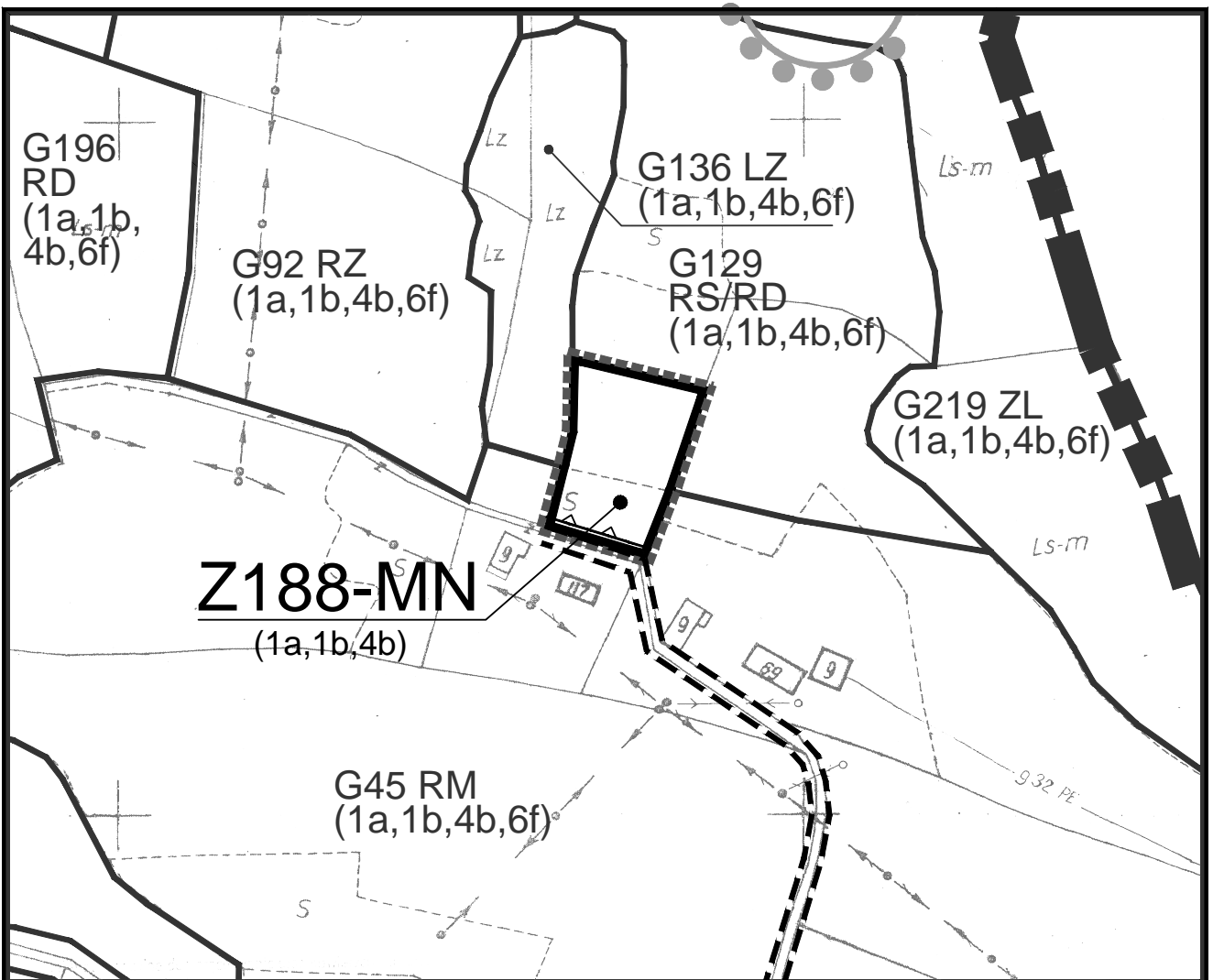


WYRYS ZE STUDIUM
SKALA 1:10 000

Teren objęty planem

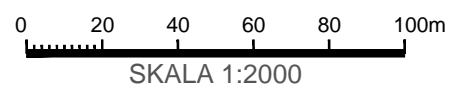
Legenda:

 MN TERENY ZABUDOWY MIESZKANIOWEJ JEDNORODZINNEJ



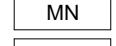
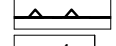
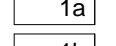
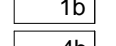




gmina: Laskowa
wieś : Sechna
teren: Z188-MN


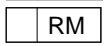

ZAŁĄCZNIK NR 1/46a
do Uchwały Nr XXXIV/252/21
Rady Gminy Laskowa
z dnia 29 grudnia 2021 r.







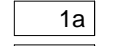



Legenda do ustaleń dla terenów objętych zmianą dotychczas obowiązującego planu:

	GRANICE OPRACOWANIA
	TERENY OBJĘTE ZMIANĄ PLANU W LINIACH ROZGRANICZAJĄCYCH
	TERENY ZABUDOWY MIESZKANIOWEJ JEDNORODZINNEJ
	NIEPRZEKRACZALNA LINIA ZABUDOWY
	OZNACZENIE TERENÓW POŁUDNIOWOMAŁOPOLSKIEGO OBSZARU CHRONIONEGO KRAJOBRAZU
	OZNACZENIE TERENÓW PROJEKTOWANEGO ŁOSOSIŃSKO-ZEGOCIŃSKIEGO PARKU KRAJOBRAZOWEGO
	OZNACZENIE TERENÓW OBSZARU FUNKCJONALNEGO ROLNICZO - OSADNICZEGO, LEŚNICTWA ORAZ REKREACJI CZYNNEJ I STACJONARNEJ
	PLANOWANY DOJAZD


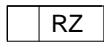




Oznaczenia informacyjne dotyczące aktualnie obowiązującego planu w otoczeniu terenów objętych planem:

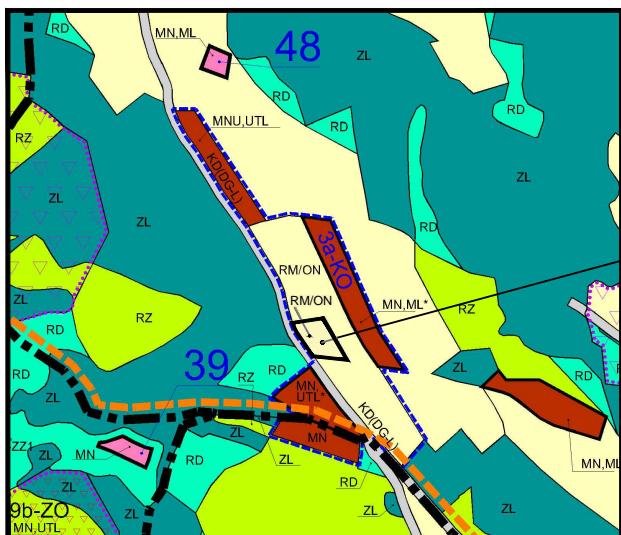
	TERENY UŻYTKÓW ZIELONYCH (ŁĄK I PASTWISK)
	TERENY ZABUDOWY ZAGRODOWEJ W GOSPODARSTWACH ROLNYCH, HODOWLANYCH, OGRODNICZYCH, LEŚNYCH I RYBACKICH
	TERENY SADÓW Z DOPUSZCZENIEM ZALESIENIA

Legenda do ustaleń dla terenów objętych zmianą dotychczas obowiązującego planu:

	GRANICE OPRACOWANIA
	TERENY OBJĘTE ZMIANĄ PLANU W LINIACH ROZGRANICZAJĄCYCH
	TERENY ZABUDOWY REKREACYJNEJ - LETNISKOWEJ
	NIEPRZEKRACZALNA LINIA ZABUDOWY
	OZNACZENIE TERENÓW POŁUDNIOWOMAŁOPOLSKIEGO OBSZARU CHRONIONEGO KRAJOBRAZU
	OZNACZENIE TERENÓW PROJEKTOWANEGO ŁOSOSIŃSKO-ZEGOCIŃSKIEGO PARKU KRAJOBRAZOWEGO
 	OZNACZENIE TERENÓW I GRANICE OBSZARU FUNKcjONALNEGO ROLNICZO-OSADNICZEGO, LEŚNICTWA ORAZ REKREACJI CZYNNEJ I STACJONARNEJ

Oznaczenia informacyjne dotyczące aktualnie obowiązującego planu w otoczeniu terenów objętych planem:

	TERENY ZABUDOWY MIESZKANIOWEJ JEDNORODZINNEJ ORAZ REKREACYJNEJ - LETNISKOWEJ
	TERENY UŻYTKÓW ZIELONYCH (ŁĄK I PASTWISK)
	TERENY LASÓW PRYWATNYCH
	TERENY ZABUDOWY ZAGRODOWEJ W GOSPODARSTWACH ROLNYCH, HODOWLANYCH, OGRODNICZYCH, LEŚNYCH I RYBACKICH
	DROGI PUBLICZNE GMINNE - DOJAZDOWE
	GRANICE ADMINISTRACYJNE MIEJSCOWOŚCI - (WSI)



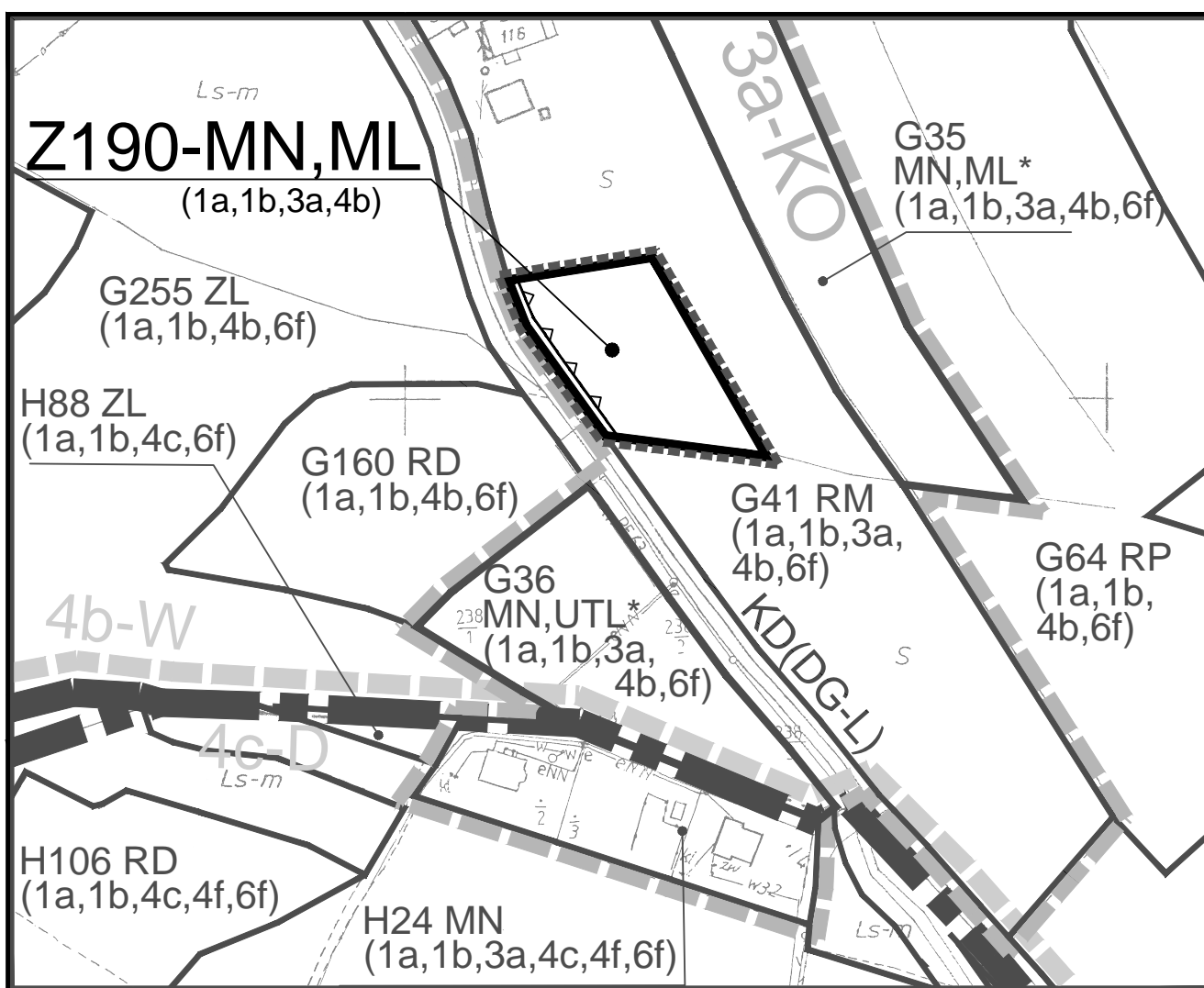
WYRYS ZE STUDIUM
SKALA 1:10 000

Teren objęty planem

Legenda:




TERENY ZABUDOWY ZAGRODOWEJ W GOSPODARSTWACH ROLNYCH, HODOWLANYCH, OGRODNICZYCH, LEŚNYCH I RYBACKICH - OPTIMALNE DLA WIELOFUNKCYJNEGO ROZWOJU OSADNICTWA NIEROLNICZEGO





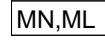



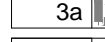

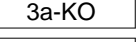
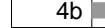

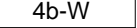
gmina: Laskowa
wieś : Sechna
teren: Z190-MN,ML

ZAŁĄCZNIK NR 1/48a
do Uchwały Nr XXXIV/252/21
Rady Gminy Laskowa
z dnia 29 grudnia 2021 r.









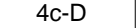


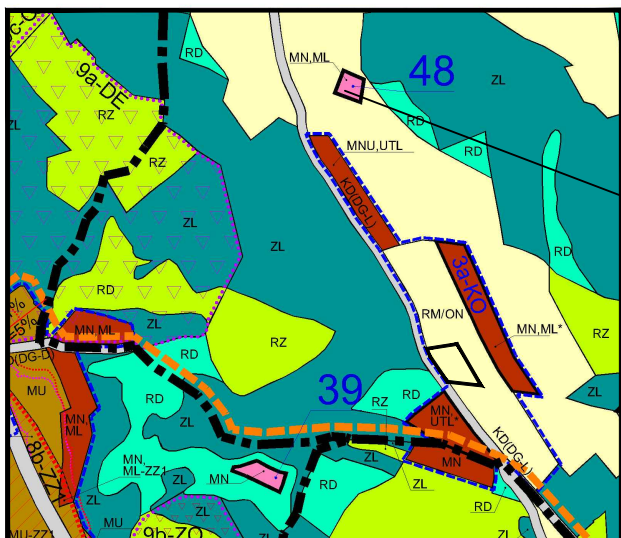
SKALA 1:2000

Legenda do ustaleń dla terenów objętych zmianą dotychczas obowiązującego planu:

	GRANICE OPRACOWANIA		
	TERENY OBJĘTE ZMIANĄ PLANU W LINIACH ROZGRANICZAJĄCYCH		
	TERENY ZABUDOWY MIESZKANIOWEJ JEDNORODZINNEJ ORAZ REKREACYJNEJ - LETNISKOWEJ		
	NIEPRZEKRACZALNA LINIA ZABUDOWY		
	OZNACZENIE TERENÓW POŁUDNIOWOMAŁOPOLSKIEGO OBSZARU CHRONIONEGO KRAJOBRAZU		
	OZNACZENIE TERENÓW PROJEKTOWANEGO ŁOSOSIŃSKO-ŻEGOCIŃSKIEGO PARKU KRAJOBRAZOWEGO		
			OZNACZENIE TERENÓW I GRANIC OBSZARÓW KONCENTRACJI OSADNICTWA
			OZNACZENIE TERENÓW I GRANIC OBSZARU FUNKCJONALNEGO ROLNICZO-OSADNICZEGO, LEŚNICTWA ORAZ REKREACJI CZYNNEJ I STACJONARNEJ

Oznaczenia informacyjne dotyczące aktualnie obowiązującego planu w otoczeniu terenów objętych planem:

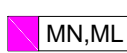
	TERENY ZABUDOWY MIESZKANIOWEJ JEDNORODZINNEJ ORAZ REKREACYJNEJ - LETNISKOWEJ		
	TERENY UŻYTKÓW ROLNYCH (GRUNTÓW ORNYCH)		
	TERENY LASÓW PRYWATNYCH		
	TERENY ZABUDOWY ZAGRODOWEJ W GOSPODARSTWACH ROLNYCH, HODOWLANYCH, OGRODNICZYCH, LEŚNYCH I RYBACKICH		
	DROGI PUBLICZNE GMINNE - LOKALNE		
	GRANICE ADMINISTRACYJNE MIEJSCOWOŚCI - (WSI)		
			OZNACZENIE TERENÓW OBSZARU FUNKCJONALNEGO OSADNICTWA ORAZ REKREACJI STACJONARNEJ

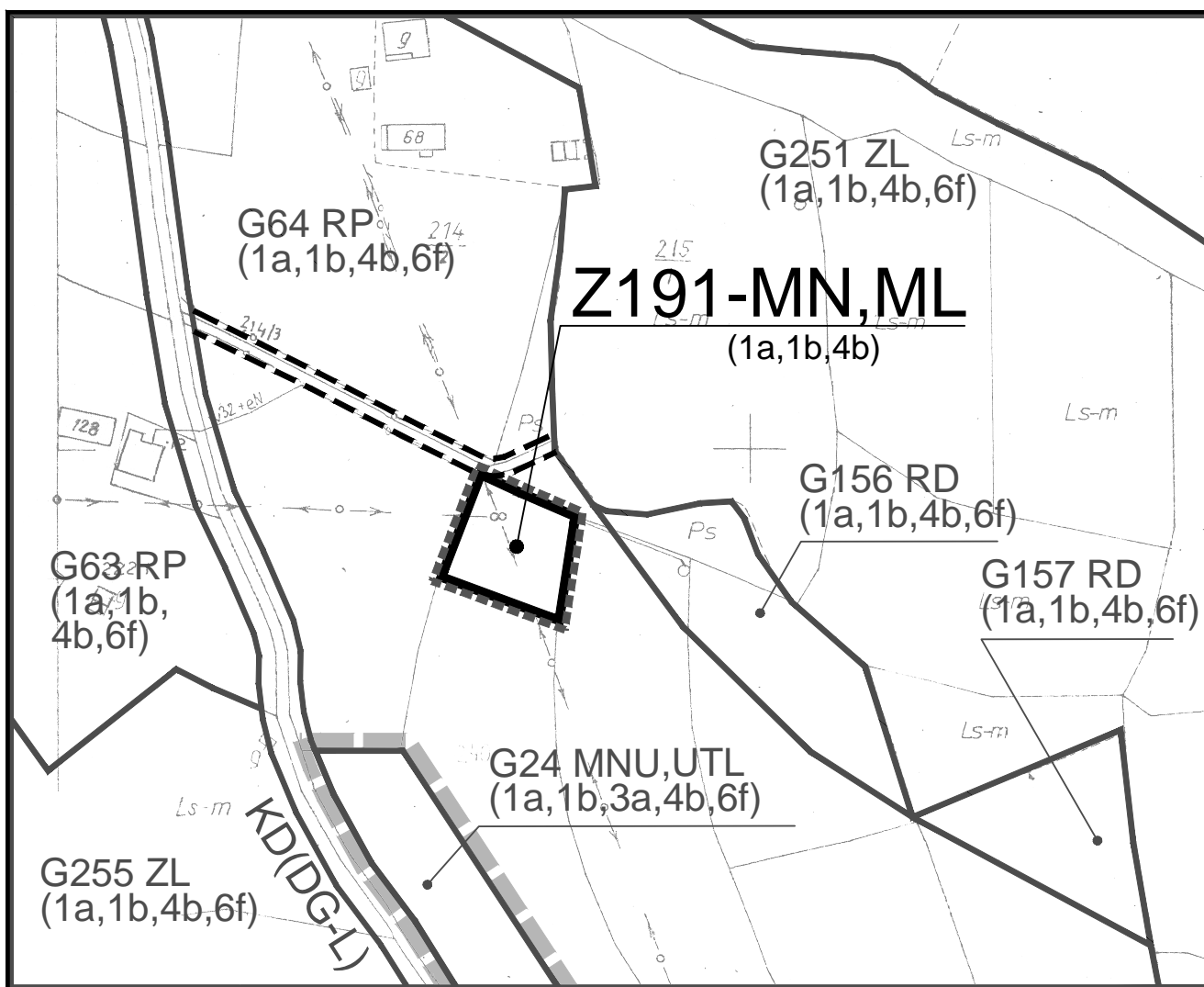


WYRYS ZE STUDIUM
SKALA 1:10 000

Teren objęty planem

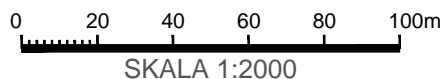
Legenda:

 MN,ML TERENY ZABUDOWY MIESZKANIOWEJ
JEDNORODZINNEJ ORAZ REKREACYJNEJ -
LETNISKOWEJ




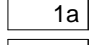
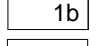




gmina: Laskowa
wieś : Sechna
teren: Z191-MN,ML






ZAŁĄCZNIK NR 1/49a
do Uchwały Nr XXXIV/252/21
Rady Gminy Laskowa
z dnia 29 grudnia 2021 r.

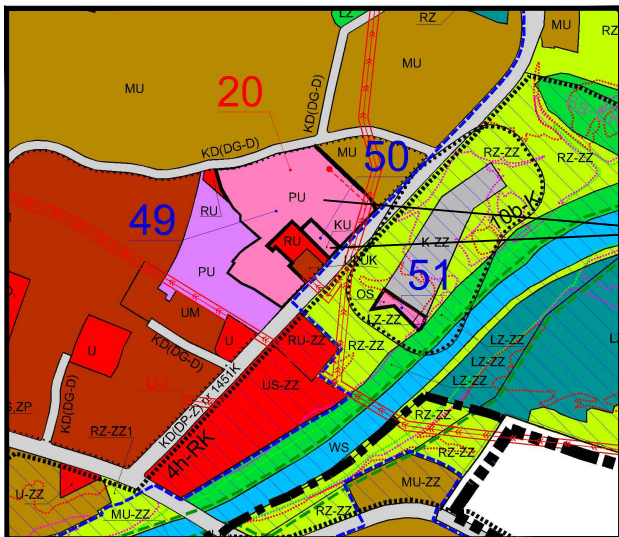


Legenda do ustaleń dla terenów objętych zmianą dotychczas obowiązującego planu:

	GRANICE OPRACOWANIA
	TERENY OBJĘTE ZMIANĄ PLANU W LINIACH ROZGRANICZAJĄCYCH
	TERENY ZABUDOWY MIESZKANIOWEJ JEDNORODZINNEJ ORAZ REKREACYJNEJ - LETNISKOWEJ
	OZNACZENIE TERENÓW POŁUDNIOWOMAŁOPOLSKIEGO OBSZARU CHRONIONEGO KRAJOBRAZU
	OZNACZENIE TERENÓW PROJEKTOWANEGO ŁOSOSIŃSKO-ZEGOCIŃSKIEGO PARKU KRAJOBRAZOWEGO
	OZNACZENIE TERENÓW I GRANIC OBSZARU FUNKCJONALNEGO ROLNICZO-OSADNICZEGO, LEŚNICTWA ORAZ REKREACJI CZYNNEJ I STACJONARNEJ
	PLANOWANY DOJAZD

Oznaczenia informacyjne dotyczące aktualnie obowiązującego planu w otoczeniu terenów objętych planem:

	TERENY UŻYTKÓW ZIELONYCH (ŁĄK I PASTWISK)
	TERENY MIESZKANIOWO - USŁUGOWE - ZABUDOWY MIESZKANIOWEJ JEDNORODZINNEJ ORAZ USŁUG NIEPUBLICZNYCH
	TERENY UŻYTKÓW ROLNYCH (GRUNTÓW ORNYCH)
	TERENY PRZEZNACZONE DO ZALESIENIA
	DROGI PUBLICZNE GMINNE - LOKALNE

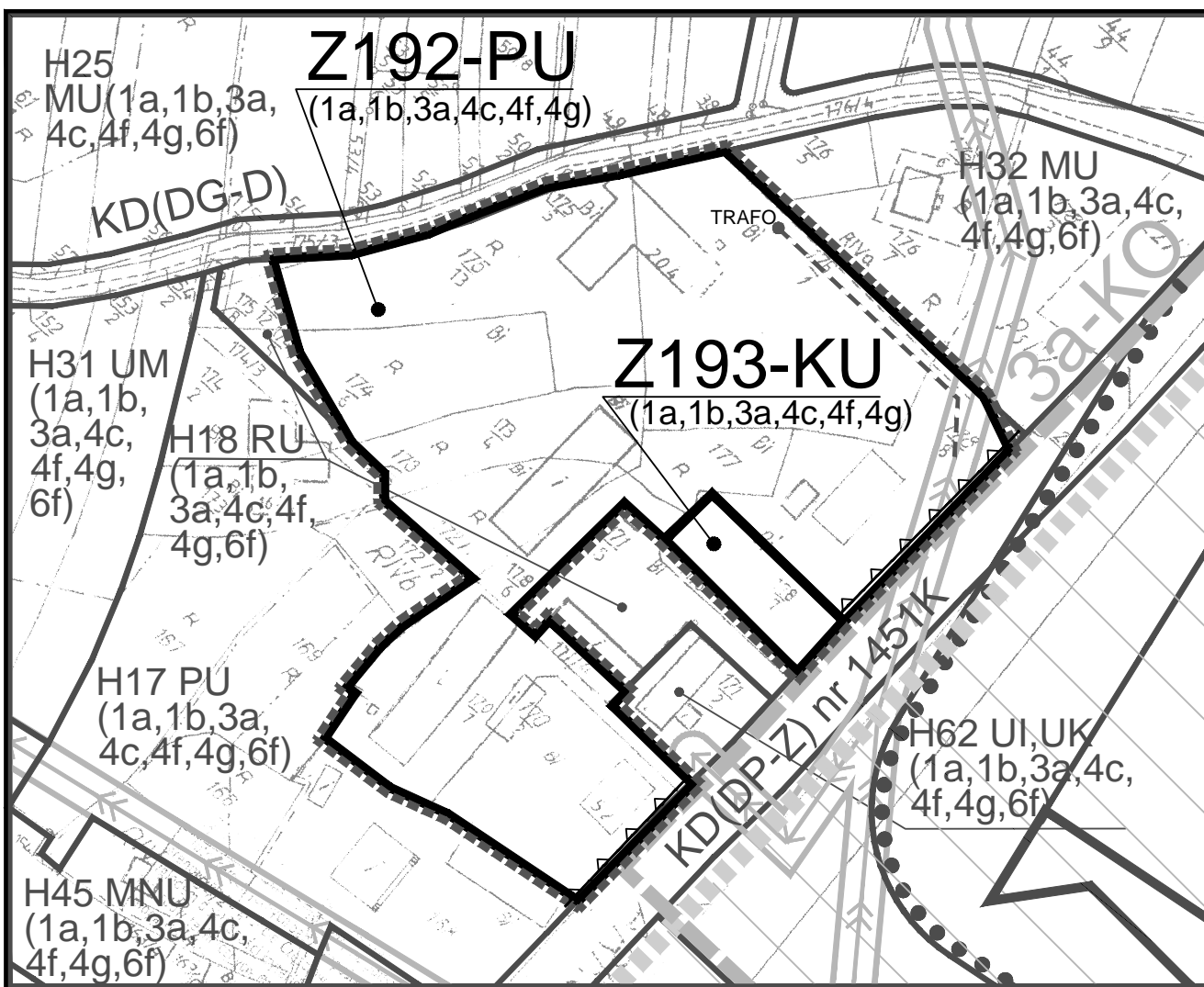


WYRYS ZE STUDIUM
SKALA 1:10 000

Tereny objęte planem

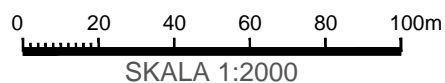
Legenda:

- PU TERENY PRODUKCYJNO - USŁUGOWE
- KU TERENY OBSŁUGI RUCHU DROGOWEGO - STACJI PALIW, NAPRAW, MYJNI I DIAGNOSTYKI POJAZDÓW
- 3a-KO OBSZARY KONCENTRACJI OSADNICTWA





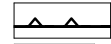
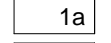
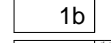

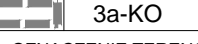
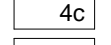
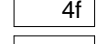
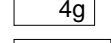



gmina: Laskowa
 wieś : Ujanowice
 teren: Z192-PU , Z193-KU

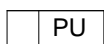
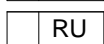




ZAŁĄCZNIK NR 1/50a
 do Uchwały Nr XXXIV/252/21
 Rady Gminy Laskowa
 z dnia 29 grudnia 2021 r.



Legenda do ustaleń dla terenów objętych zmianą dotychczas obowiązującego planu:

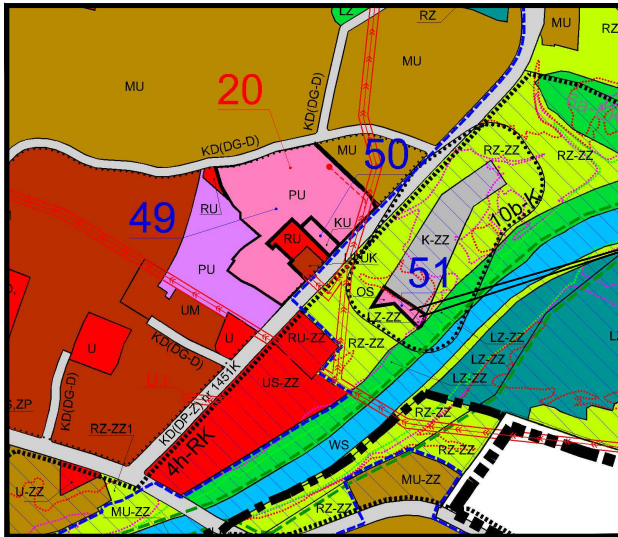
	GRANICE OPRACOWANIA
	TERENY OBJĘTE ZMIANĄ PLANU W LINIACH ROZGRANICZAJĄCYCH
	TERENY ZABUDOWY PRODUKCYJNO - USŁUGOWEJ
	TERENY OBSŁUGI RUCHU DROGOWEGO - STACJI PALIW, NAPRAW, MYJNI I DIAGNOSTYKI POJAZDÓW
	NIEPRZEKRACZALNA LINIA ZABUDOWY
	OZNACZENIE TERENÓW POŁUDNIOWOMAŁOPOLSKIEGO OBSZARU CHRONIONEGO KRAJOBRAZU
	OZNACZENIE TERENÓW PROJEKTOWANEGO ŁOSOSIŃSKO-ŻEGOCIŃSKIEGO PARKU KRAJOBRAZOWEGO
 	OZNACZENIE TERENÓW I GRANIC OBSZARÓW KONCENTRACJI OSADNICTWA
	OZNACZENIE TERENÓW OBSZARU FUNKcjONALNEGO OSADNICTWA ORAZ REKREACJI STACJONARNEJ
	OZNACZENIE TERENÓW I GRANIC 4f-AG OBSZARU AKTYWNOŚCI GOSPODARCZEJ
	OZNACZENIE TERENÓW I GRANIC 4g-RH OBSZARÓW WYMAGAJĄCYCH REHABILITACJI
	LINIA KABLOWA ZIEMNA ŚREDNIEGO NAPIĘCIA ORAZ STACJA TRAFU

Oznaczenia informacyjne dotyczące aktualnie obowiązującego planu w otoczeniu terenów objętych planem:

	TERENY PRODUKCYJNO - USŁUGOWE
	TERENY OBSŁUGI PRODUKCJI W GOSPODARSTWACH ROLNYCH, HODOWLANYCH, OGRODNICZYCH, LEŚNYCH I RYBACKICH
	TERENY USŁUG INNYCH I KULTURY
	TERENY MIESZKANIOWO - USŁUGOWE - ZABUDOWY MIESZKANIOWEJ JEDNORODZINNEJ ORAZ USŁUG NIEPUBLICZNYCH
	DROGI PUBLICZNE POWIATOWE - ZBIORCZE
	SIĘCI ELEKTROENERGETYCZNE - NAWIETRZNE ŚREDNIEGO NAPIĘCIA WRAZ ZE STREFĄ OCHRONNĄ

**MIEJSCOWY PLAN
ZAGOSPODAROWANIA PRZESTRZENNEGO
GMINY LASKOWA**

ZAŁĄCZNIK NR 1/50b
do Uchwały Nr XXXIV/252/21
Rady Gminy Laskowa
z dnia 29 grudnia 2021 r.

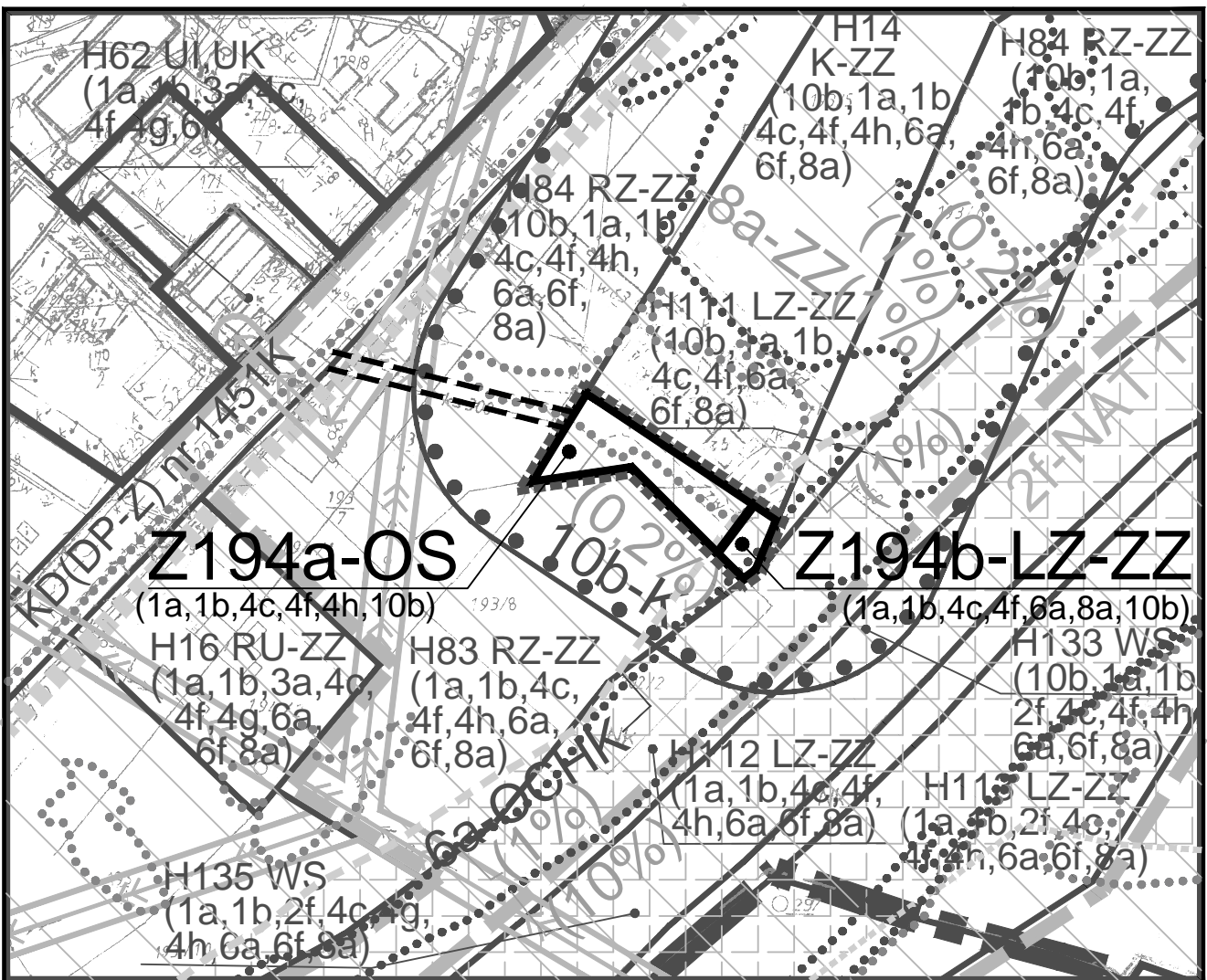


WYRYS ZE STUDIUM
SKALA 1:10 000

Tereny objęte planem

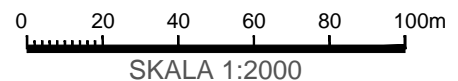
Legenda:

- OS TERENY SELEKTYWNEJ ZBIÓRKI ODPADÓW
- LZ-ZZ TERENY ZADRZEWIEN NA OBSZARACH SZCZEGÓLNEGO ZAGROŻENIA POWODZIĄ













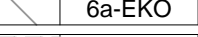

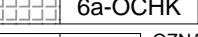

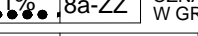

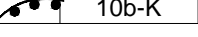



gmina: Laskowa
wieś : Ujanowice
teren: Z194a-OS, Z194b-LZ-ZZ








ZAŁĄCZNIK NR 1/51a
do Uchwały Nr XXXIV/252/21
Rady Gminy Laskowa
z dnia 29 grudnia 2021 r.





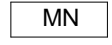


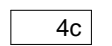

Legenda do ustaleń dla terenów objętych zmianą dotychczas obowiązującego planu:

	GRANICE OPRACOWANIA
	TERENY OBJĘTE ZMIANĄ PLANU W LINIACH ROZGRANICZAJĄCYCH
	TERENY SELEKTYWNEJ ZBIÓRKI ODPADÓW
	TERENY ZADRZEWIŃ W CZĘŚCI NA OBSZARACH SZCZEGÓLNEGO ZAGROŻENIA POWODZIĄ
	NIEPRZEKRACZALNA LINIA ZABUDOWY
	OZNACZENIE TERENÓW POŁUDNIOWOMAŁOPOLSKIEGO OBSZARU CHRONIONEGO KRAJOBRAZU
	OZNACZENIE TERENÓW PROJEKTOWANEGO ŁOSOSIŃSKO-ZEGOCIŃSKIEGO PARKU KRAJOBRAZOWEGO
	OZNACZENIE TERENÓW OBSZARU FUNKCJONALNEGO OSADNICTWA ORAZ REKREACJI STACJONARNEJ
	OZNACZENIE TERENÓW I GRANICE OBSZARÓW AKTYWNOŚCI GOSPODARCZEJ W GRANICACH ADMINISTRACYJNYCH WSI UJANOWICE
	 OZNACZENIE TERENÓW I GRANICE OBSZARÓW PRZEKSZTAŁCEŃ I REKULTYWACJI W DOLINIE RZEKI ŁOSOSINY
	 OZNACZENIE TERENÓW I GRANICE GŁÓWNYCH KORYTARZA EKOLOGICZNEGO DOLINY RZEKI ŁOSOSINY
	 OZNACZENIE TERENÓW I GRANIC STREFY OCHRONNEJ DOLINY RZEKI ŁOSOSINY WEDŁUG PRZEPISÓW W SPRAWIE OBSZARÓW CHRONIONEGO KRAJOBRAZU
	 OZNACZENIE TERENÓW I GRANIC OBSZARÓW SZCZEGÓLNEGO ZAGROŻENIA POWODZIĄ W GRANICACH ZALEWU WODAMI Q1%
	 OZNACZENIE TERENÓW I GRANIC PRZEWIDYWANEGO ZASIĘGU PRZEKROCZEŃ STANDARDÓW JAKOŚCI ŚRODOWISKA OCZYSZCZALNI ŚCIEKÓW SANITARNYCH
	PLANOWANY DOJAZD


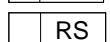
Oznaczenia informacyjne dotyczące aktualnie obowiązującego planu w otoczeniu terenów objętych planem:

	TERENY ZADRZEWIŃ NA TERENACH SZCZEGÓLNEGO (BEZPOŚREDNIEGO) ZAGROŻENIA POWODZIĄ
	TERENY URZĄDZEŃ OCZYSZCZANIA ŚCIEKÓW
	TERENY UŻYTKÓW ZIELONYCH (ŁĄK I PASTWISK) NA OBSZARACH SZCZEGÓLNEGO (BEZPOŚREDNIEGO) ZAGROŻENIA POWODZIĄ
	TERENY WÓD POWIERZCHNIOWYCH ŚRÓDLĄDOWYCH
	OZNACZENIE GRANIC OBSZARÓW SZCZEGÓLNEGO ZAGROŻENIA POWODZIĄ W GRANICACH ZALEWU WODAMI Q10%
	OZNACZENIE GRANIC OBSZARÓW ZAGROŻENIA POWODZIĄ W GRANICACH ZALEWU WODAMI Q0,2%
	DROGI PUBLICZNE GMINNE - DOJAZDOWE







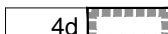


Legenda do ustaleń dla terenów objętych zmianą dotychczas obowiązującego planu:

	GRANICE OPRACOWANIA
	TERENY OBJĘTE ZMIANĄ PLANU W LINIACH ROZGRANICZAJĄCYCH
	TERENY ZABUDOWY MIESZKANIOWEJ JEDNORODZINNEJ
	OZNACZENIE TERENÓW POŁUDNIOWOMAŁOPOLSKIEGO OBSZARU CHRONIONEGO KRAJOBRAZU
	OZNACZENIE TERENÓW PROJEKTOWANEGO ŁOSOSIŃSKO-ŻEGOCIŃSKIEGO PARKU KRAJOBRAZOWEGO
	OZNACZENIE TERENÓW OBSZARU FUNKCJONALNEGO OSADNICTWA ORAZ REKREACJI STACJONARNEJ
	PLANOWANY DOJAZD





Oznaczenia informacyjne dotyczące aktualnie obowiązującego planu w otoczeniu terenów objętych planem:

	TERENY LASÓW PRYWATNYCH
	TERENY SADÓW ORAZ UPRAW OGRODNICZYCH

Legenda do ustaleń dla terenów objętych zmianą dotychczas obowiązującego planu:

	GRANICE OPRACOWANIA
	TERENY OBJĘTE ZMIANĄ PLANU W LINIACH ROZGRANICZAJĄCYCH
	TERENY ZABUDOWY MIESZKANIOWEJ JEDNORODZINNEJ
	OZNACZENIE TERENÓW POŁUDNIOWOMAŁOPOLSKIEGO OBSZARU CHRONIONEGO KRAJOBRAZU
	OZNACZENIE TERENÓW PROJEKTOWANEGO ŁOSOSIŃSKO-ZEGOCIŃSKIEGO PARKU KRAJOBRAZOWEGO
	OZNACZENIE TERENÓW OBSZARU FUNKCJONALNEGO OSADNICTWA ORAZ REKREACJI STACJONARNEJ
 4d-IP/symbol	OZNACZENIE TERENÓW I GRANICE OBSZARÓW INWESTYCJI PERSPEKTYWICZNYCH
	PLANOWANY DOJAZD
	NIEPRZEKRACZALNA LINIA ZABUDOWY

Oznaczenia informacyjne dotyczące aktualnie obowiązującego planu w otoczeniu terenów objętych planem:

	TERENY ZADRZEWIEŃ
	TERENY ZABUDOWY MIESZKANIOWEJ JEDNORODZINNEJ ORAZ REKREACYJNEJ TURYSTYCZNO - LETNISKOWEJ
	TERENY ZABUDOWY ZAGRODOWEJ W GOSPODARSTWACH ROLNYCH, HODOWLANYCH, OGRODNICZYCH, LEŚNYCH I RYBACKICH
	TERENY SADÓW ORAZ UPRAW OGRODNICZYCH