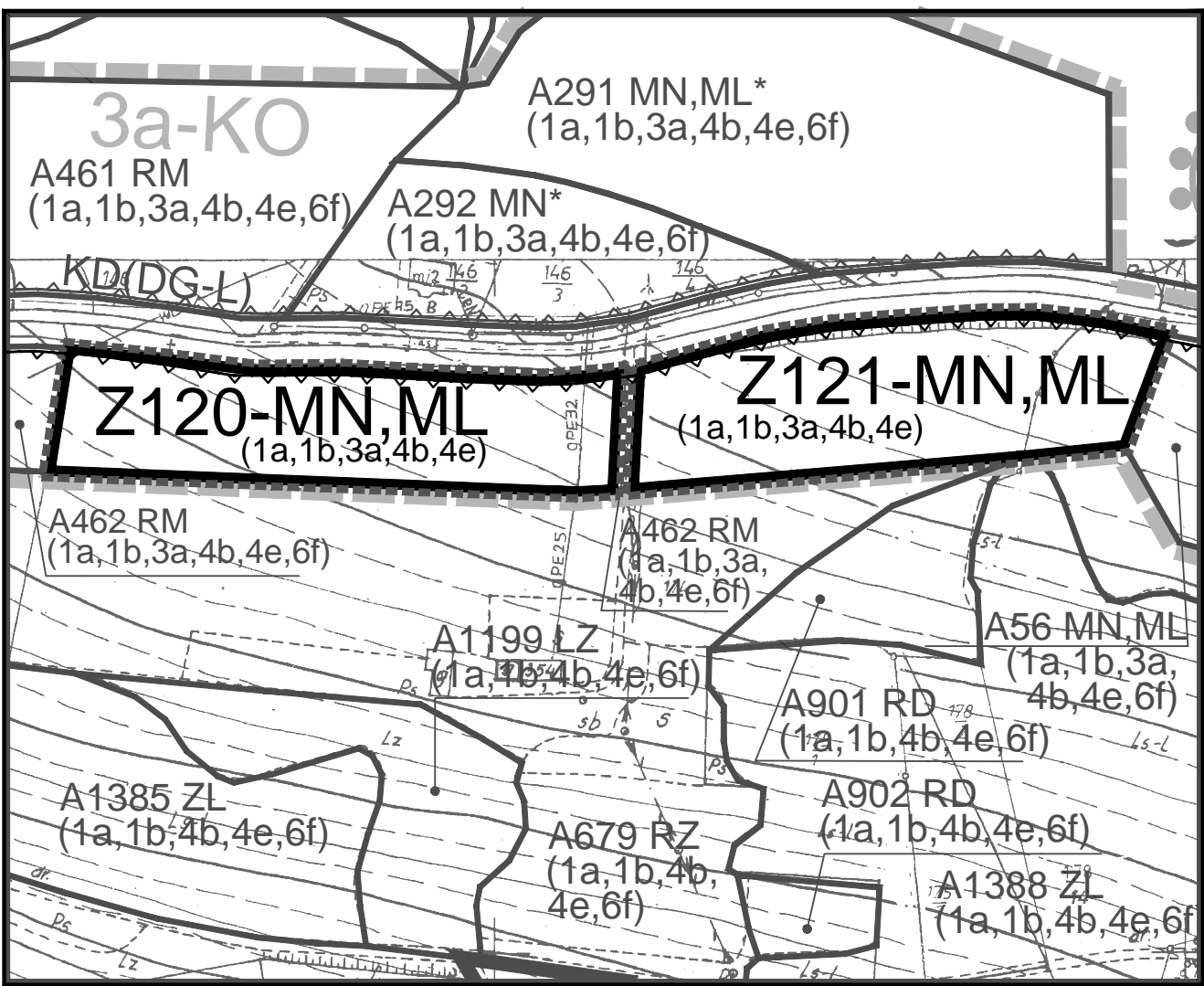


WYRYS ZE STUDIUM  
SKALA 1:10 000

Tereny objęte planem

**Legenda:**

- RM/ON TERENY ZABUDOWY ZAGRODOWEJ W GOSPODARSTWACH ROLNYCH, HODOWLANYCH, OGRODNICZYCH, LEŚNYCH I RYBACKICH - OPTIMALNE DLA WIELOFUNKCYJNEGO ROZWOJU OSADNICTWA NIEROLNICZEGO
- 3a-KO OBSZARY KONCENTRACJI OSADNICTWA






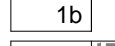


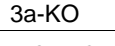
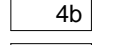



gmina: Laskowa  
 wieś : Laskowa  
 teren: Z120-MN,ML, Z121-MN,ML





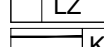



**ZAŁĄCZNIK NR 1/1a**  
 do uchwały Nr XIV/119/19  
 Rady Gminy Laskowa  
 z dnia 30 grudnia 2019 r.

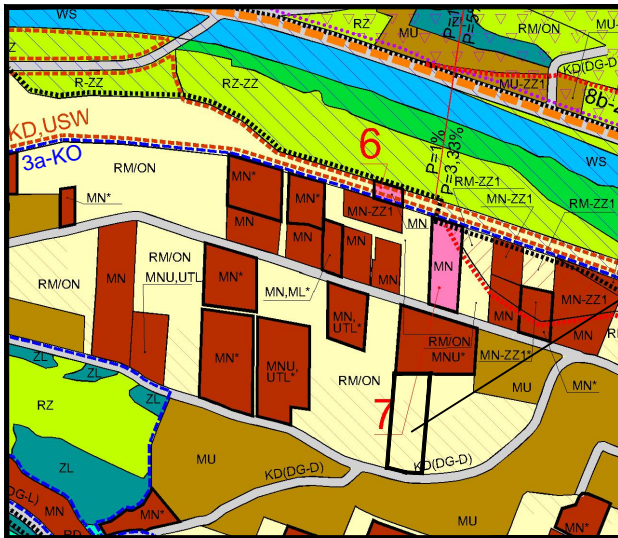


## Legenda do ustaleń dla terenów objętych planem:

	GRANICE OPRACOWANIA
	TERENY OBJĘTE ZMIANĄ PLANU W LINIACH ROZGRANICZAJĄCYCH
	TERENY ZABUDOWY MIESZKANIOWEJ JEDNORODZINNEJ ORAZ REKREACYJNEJ - LETNISKOWEJ
	NIEPRZEKRACZALNA LINIA ZABUDOWY
	OZNACZENIE TERENÓW POŁUDNIOWOMAŁOPOLSKIEGO OBSZARU CHRONIONEGO KRAJOBRAZU
	OZNACZENIE TERENÓW PROJEKTOWANEGO ŁOSOSIŃSKO-ŻEGOCIŃSKIEGO PARKU KRAJOBRAZOWEGO
 	 OZNACZENIE TERENÓW I GRANIC OBSZARÓW KONCENTRACJI OSADNICTWA
	OZNACZENIE TERENÓW OBSZARU FUNKCJONALNEGO ROLNICZO-OSADNICZEGO, LEŚNICTWA ORAZ REKREACJI CZYNNEJ I STACJONARNEJ
	OZNACZENIE TERENÓW OBSZARÓW KONCENTRACJI USŁUG PUBLICZNYCH ORAZ PROMOCJI GMINY W GRANICACH ADMINISTRACYJNYCH WSI LASKOWA

## Oznaczenia informacyjne dotyczące aktualnie obowiązującego planu w otoczeniu terenów objętych planem:

	TERENY ZABUDOWY MIESZKANIOWEJ JEDNORODZINNEJ
	TERENY UŻYTKÓW ZIELONYCH (ŁĄK I PASTWISK)
	TERENY ZABUDOWY ZAGRODOWEJ W GOSPODARSTWACH ROLNYCH, HODOWLANYCH, OGRODNICZYCH, LEŚNYCH I RYBACKICH
	TERENY PRZEZNACZONE DO ZALESIENIA
	TERENY ZADRZEWIŃ
	DROGI PUBLICZNE GMINNE - LOKALNE
	TERENY ZABUDOWY MIESZKANIOWEJ JEDNORODZINNEJ ORAZ REKREACYJNEJ - LETNISKOWEJ
	TERENY LASÓW PRYWATNYCH

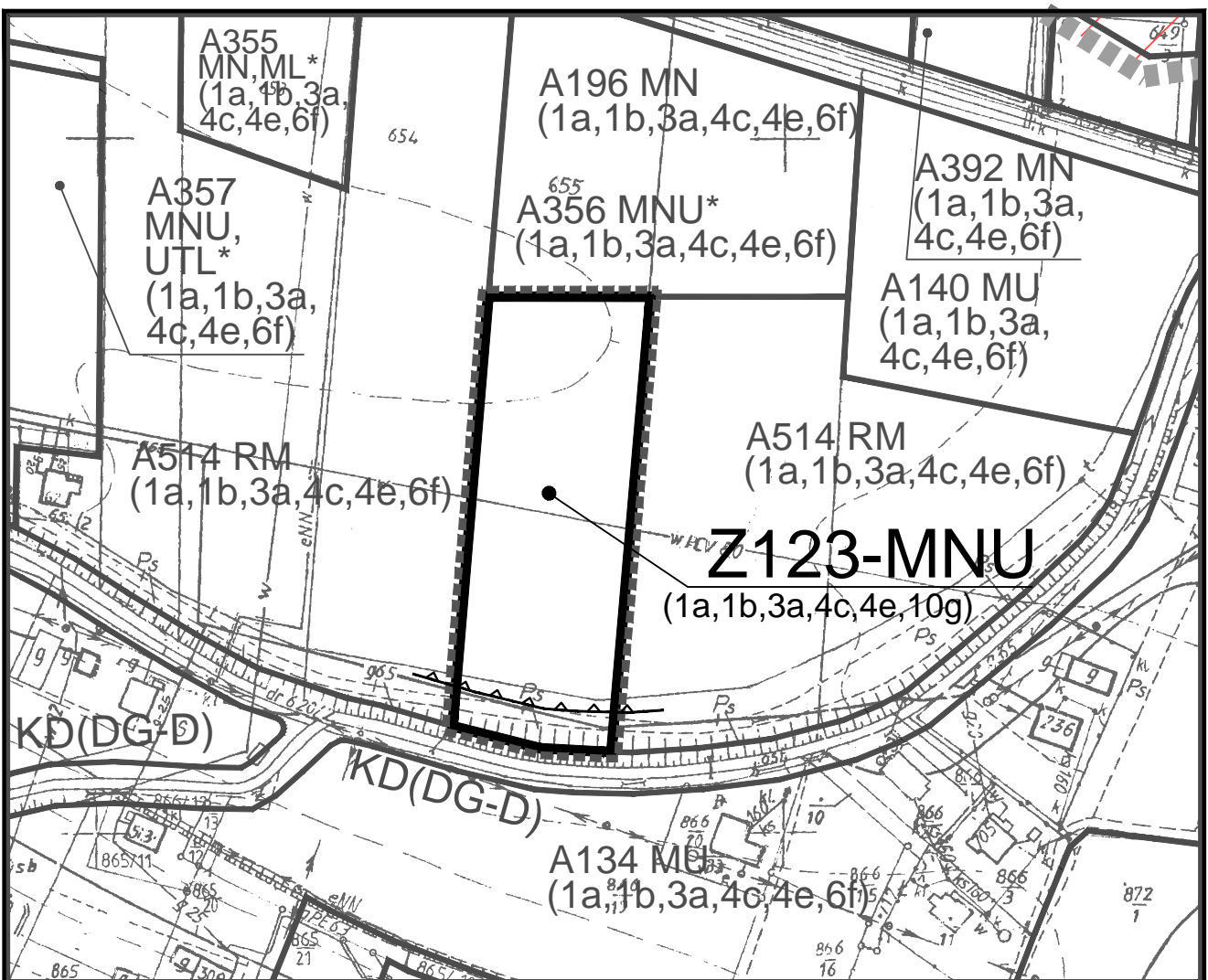


WYRYS ZE STUDIUM  
SKALA 1:10 000

Teren objęty planem

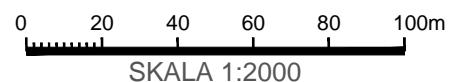
Legenda:

- RM/ON TERENY ZABUDOWY ZAGRODOWEJ W GOSPODARSTWACH ROLNYCH, HODOWLANYCH, OGRODNICZYCH, LEŚNYCH I RYBACKICH - OPTIMALNE DLA WIELOFUNKCYJNEGO ROZWOJU OSADNICTWA NIEROLNICZEGO
- 3a-KO OBSZARY KONCENTRACJI OSADNICTWA



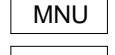
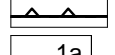
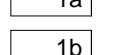



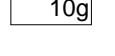



gmina: Laskowa  
wieś : Laskowa  
teren: Z123-MNU





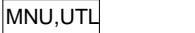

**ZAŁĄCZNIK NR 1/2a**  
do uchwały Nr XIV/119/19  
Rady Gminy Laskowa  
z dnia 30 grudnia 2019 r.



## Legenda do ustaleń dla terenów objętych planem:

	GRANICE OPRACOWANIA
	TERENY OBJĘTE ZMIANĄ PLANU W LINIACH ROZGRANICZAJĄCYCH
	TERENY ZABUDOWY MIESZKANIOWEJ JEDNORODZINNEJ ORAZ USŁUGOWEJ
	NIEPRZEKRACZALNA LINIA ZABUDOWY
	OZNACZENIE TERENÓW POŁUDNIOWOMAŁOPOLSKIEGO OBSZARU CHRONIONEGO KRAJOBRAZU
	OZNACZENIE TERENÓW PROJEKTOWANEGO ŁOSOSIŃSKO-ZEGOCIŃSKIEGO PARKU KRAJOBRAZOWEGO
	OZNACZENIE TERENÓW OBSZARÓW KONCENTRACJI OSADNICTWA
	OZNACZENIE TERENÓW OBSZARU FUNKCJONALNEGO OSADNICTWA ORAZ REKREACJI STACJONARNEJ
	OZNACZENIE TERENÓW OBSZARÓW KONCENTRACJI USŁUG PUBLICZNYCH ORAZ PROMOCJI GMINY W GRANICACH ADMINISTRACYJNYCH WSI LASKOWA
	OZNACZENIE TERENÓW W OBSZARZE AGLOMERACJI LASKOWA

## Oznaczenia informacyjne dotyczące aktualnie obowiązującego planu w otoczeniu terenów objętych planem:

	TERENY ZABUDOWY MIESZKANIOWEJ JEDNORODZINNEJ, ZAGRODOWEJ ORAZ USŁUGOWEJ
	TERENY ZABUDOWY ZAGRODOWEJ W GOSPODARSTWACH ROLNYCH, HODOWLANEYCH, OGRODNICZYCH, LEŚNYCH I RYBACKICH
	TERENY ZABUDOWY MIESZKANIOWEJ JEDNORODZINNEJ ORAZ REKREACYJNEJ - LETNISKOWEJ
	TERENY ZABUDOWY MIESZKANIOWEJ JEDNORODZINNEJ ORAZ USŁUGOWEJ
	DROGI PUBLICZNE GMINNE - DOJAZDOWE
	TERENY ZABUDOWY MIESZKANIOWEJ JEDNORODZINNEJ, USŁUGOWEJ ORAZ REKREACYJNEJ TURYSTYCZNO - LETNISKOWEJ

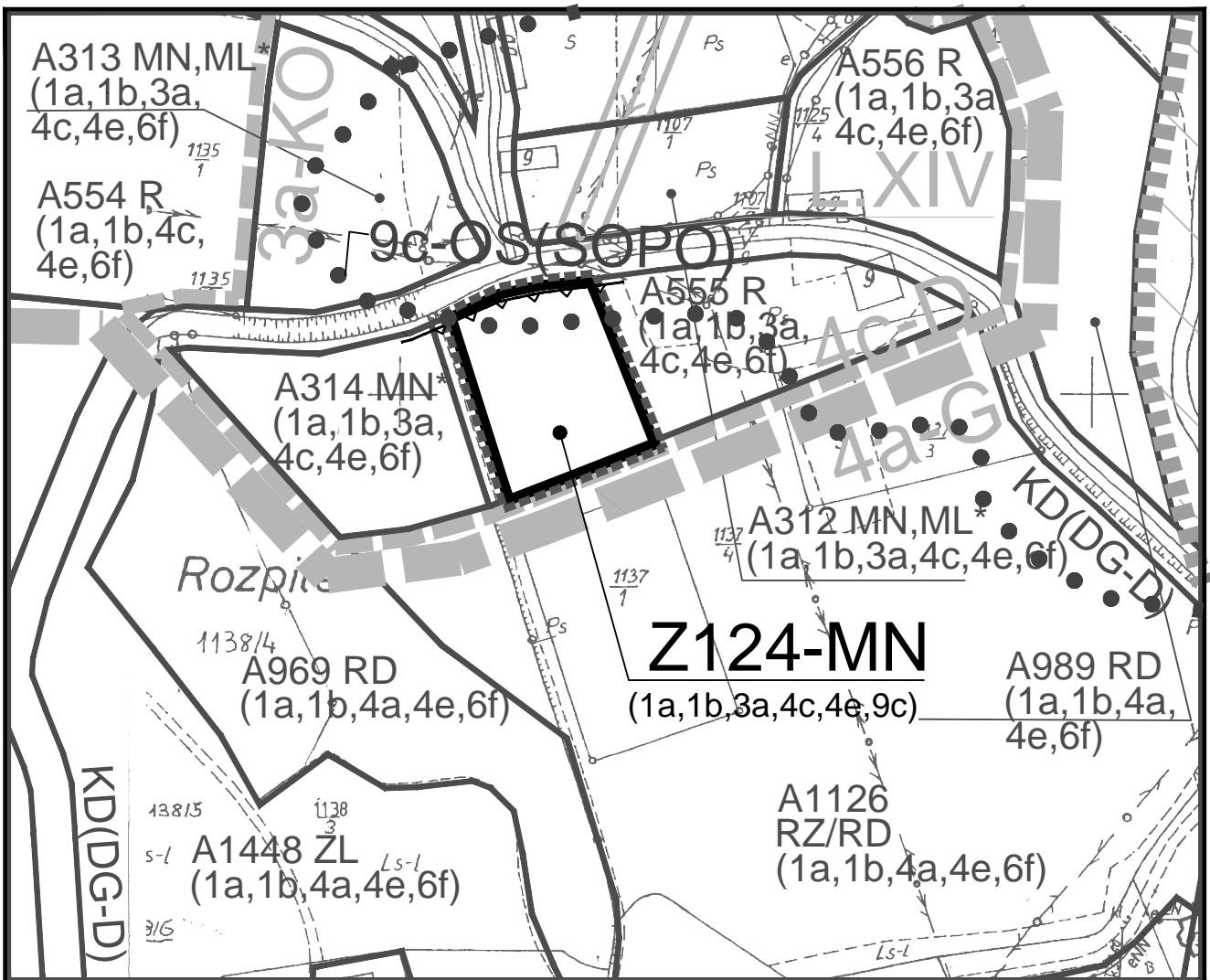
WYRYS ZE STUDIUM  
SKALA 1:10 000

Teren objęty planem



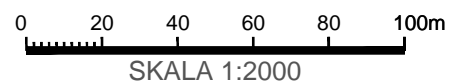
Legenda:

- RM/MN,ML TERENY ZABUDOWY ZAGRODOWEJ W GOSPODARSTWACH ROLNYCH, HODOWLANYCH, OGRODNICZYCH, LEŚNYCH I RYBACKICH Z DOPUSZCZENIEM ZABUDOWY MIESZKANIOWEJ JEDNORODZINNEJ ORAZ REKREACYJNEJ - LETNISKOWEJ
- 3a-KO OBSZARY KONCENTRACJI OSADNICTWA









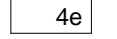



gmina: Laskowa  
wieś : Laskowa  
teren: Z124-MN


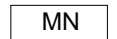


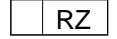


**ZAŁĄCZNIK NR 1/3a**  
do uchwały Nr XIV/119/19  
Rady Gminy Laskowa  
z dnia 30 grudnia 2019 r.

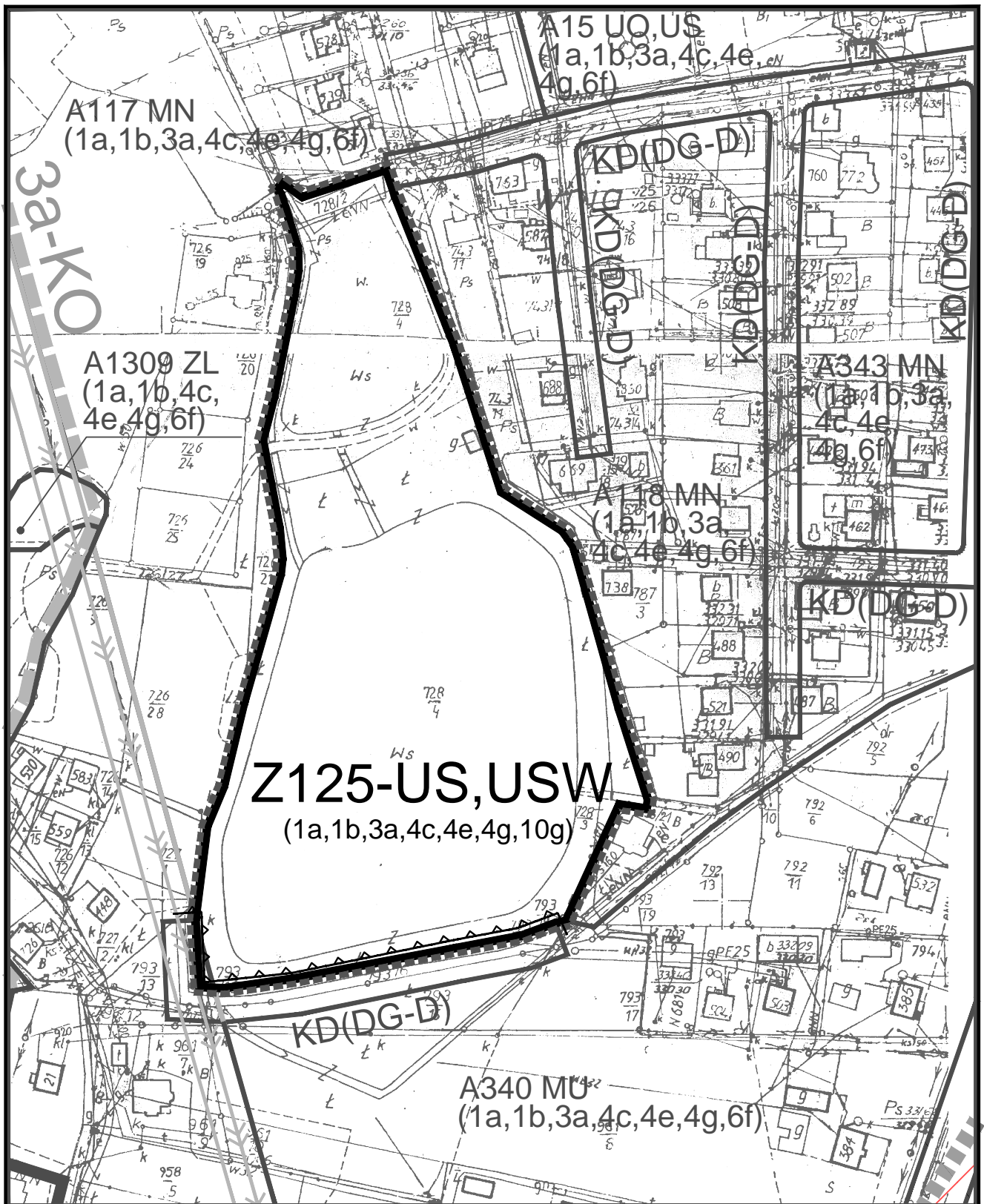


## Legenda do ustaleń dla terenów objętych planem:

	GRANICE OPRACOWANIA
	TERENY OBJĘTE ZMIANĄ PLANU W LINIACH ROZGRANICZAJĄCYCH
	TERENY ZABUDOWY MIESZKANIOWEJ JEDNORODZINNEJ
	NIEPRZEKRACZALNA LINIA ZABUDOWY
	OZNACZENIE TERENÓW POŁUDNIOWOMAŁOPOLSKIEGO OBSZARU CHRONIONEGO KRAJOBRAZU
	OZNACZENIE TERENÓW PROJEKTOWANEGO ŁOSOSIŃSKO-ZEGOCIŃSKIEGO PARKU KRAJOBRAZOWEGO
	OZNACZENIE TERENÓW I GRANIC OBSZARÓW KONCENTRACJI OSADNICTWA
	OZNACZENIE TERENÓW I GRANICE OBSZARU FUNKCJONALNEGO OSADNICTWA ORAZ REKREACJI STACJONARNEJ
	OZNACZENIE TERENÓW OBSZARÓW KONCENTRACJI USŁUG PUBLICZNYCH ORAZ PROMOCJI GMINY W GRANICACH ADMINISTRACYJNYCH WSI ŁASKOWA
	OZNACZENIE TERENÓW I GRANICE OBSZARÓW ZAGROŻONYCH OSUWISKAMI NIEAKTYWNYMI, ZASIĘGU USTALONYM NA PODSTAWIE MAP OPRACOWANYCH PRZEZ MINISTERSTWO ŚRODOWISKA ORAZ PAŃSTWOWY INSTYTUT GEOLOGICZNY W RAMACH SYSTEMU OSŁONY PRZECIWOŚUWISKOWEJ SOPO

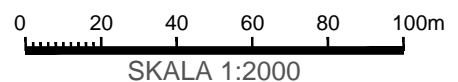
## Oznaczenia informacyjne dotyczące aktualnie obowiązującego planu w otoczeniu terenów objętych planem:

	TERENY ZABUDOWY MIESZKANIOWEJ JEDNORODZINNEJ ORAZ REKREACYJNEJ - LETNISKOWEJ
	TERENY ZABUDOWY MIESZKANIOWEJ JEDNORODZINNEJ
	TERENY UŻYTKÓW ROLNYCH (GRUNTÓW ORNYCH, ŁĄK I PASTWISK, SADÓW, UPRAW OGRODNICZYCH)
	TERENY ŁĄK I PASTWISK Z DOPUSZCZENIEM ZALESIENIA
	TERENY ŁĄK I PASTWISK Z DOPUSZCZENIEM ZALESIENIA
	DROGI PUBLICZNE GMINNE - DOJAZDOWE
	OZNACZENIE TERENÓW I GRANIC OBSZARU FUNKCJONALNEGO LEŚNICTWA ORAZ REKREACJI CZYNNEJ






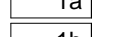
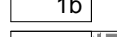

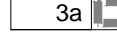
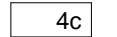
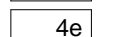



gmina: Laskowa  
 wieś : Laskowa  
 teren: Z125-US,USW

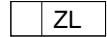


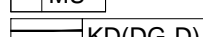

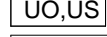
**ZAŁĄCZNIK NR 1/4a**  
 do uchwały Nr XIV/119/19  
 Rady Gminy Laskowa  
 z dnia 30 grudnia 2019 r.

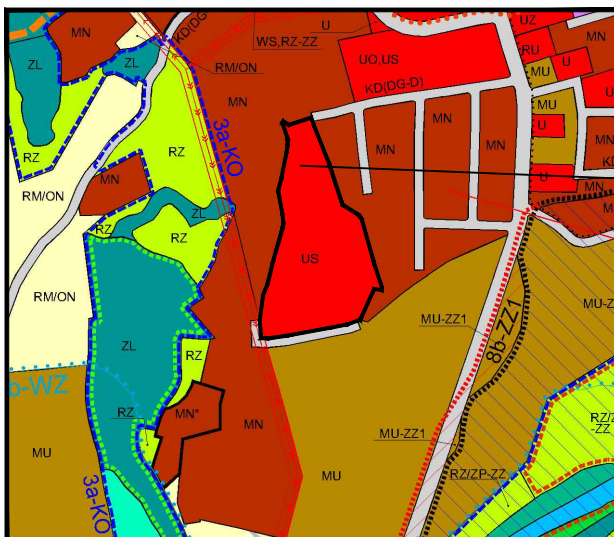


## Legenda do ustaleń dla terenów objętych planem:

	GRANICE OPRACOWANIA
	TERENY OBJĘTE ZMIANĄ PLANU W LINIACH ROZGRANICZAJĄCYCH
	TERENY USŁUG SPORTOWYCH ORAZ USŁUG REKREACJI NADWODNEJ
	NIEPRZEKACZALNA LINIA ZABUDOWY
	OZNACZENIE TERENÓW POŁUDNIOWOMAŁOPOLSKIEGO OBSZARU CHRONIONEGO KRAJOBRAZU
	OZNACZENIE TERENÓW PROJEKTOWANEGO ŁOSOSIŃSKO-ŻEGOCIŃSKIEGO PARKU KRAJOBRAZOWEGO
 	OZNACZENIE TERENÓW I GRANIC OBSZARÓW KONCENTRACJI OSADNICTWA
	OZNACZENIE TERENÓW OBSZARU FUNKCJONALNEGO OSADNICTWA ORAZ REKREACJI STACJONARNEJ
	OZNACZENIE TERENÓW OBSZARÓW KONCENTRACJI USŁUG PUBLICZNYCH ORAZ PROMOCJI GMINY W GRANICACH ADMINISTRACYJNYCH WSI LASKOWA
	OZNACZENIE TERENÓW OBSZARÓW WYMAGAJĄCYCH REHABILITACJI
	OZNACZENIE TERENÓW W OBSZARZE AGLOMERACJI LASKOWA

## Oznaczenia informacyjne dotyczące aktualnie obowiązującego planu w otoczeniu terenów objętych planem:



	TERENY LASÓW PRYWATNYCH
	TERENY ZABUDOWY MIESZKANIOWEJ JEDNORODZINNEJ
	TERENY ZABUDOWY MIESZKANIOWEJ JEDNORODZINNEJ, ZAGRODOWEJ ORAZ USŁUGOWEJ
	DROGI PUBLICZNE GMINNE - DOJAZDOWE
	TERENY USŁUG OŚWIATY ORAZ SPORTOWE
	SIECI ELEKTROENERGETYCZNE - NAPIĘCIENIA ŚREDNIEGO - 15KV WRAZ ZE STREFĄ OCHRONNĄ



WYRYS ZE STUDIUM  
SKALA 1:10 000

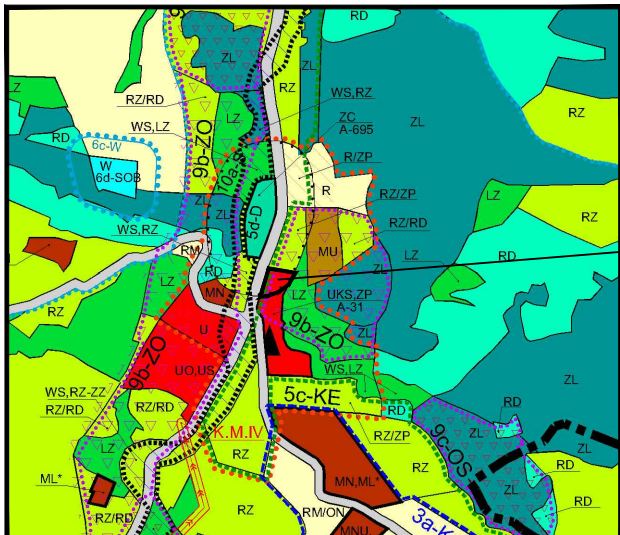
Teren objęty planem

### Legenda:

	US	TERENY SPORTOWE
	3a-KO	OBSZARY KONCENTRACJI OSADNICTWA

MIEJSCOWY PLAN  
ZAGOSPODAROWANIA PRZESTRZENNEGO  
GMINY LASKOWA

ZAŁĄCZNIK NR 1/4b  
do uchwały Nr XIV/119/19  
Rady Gminy Laskowa  
z dnia 30 grudnia 2019 r.

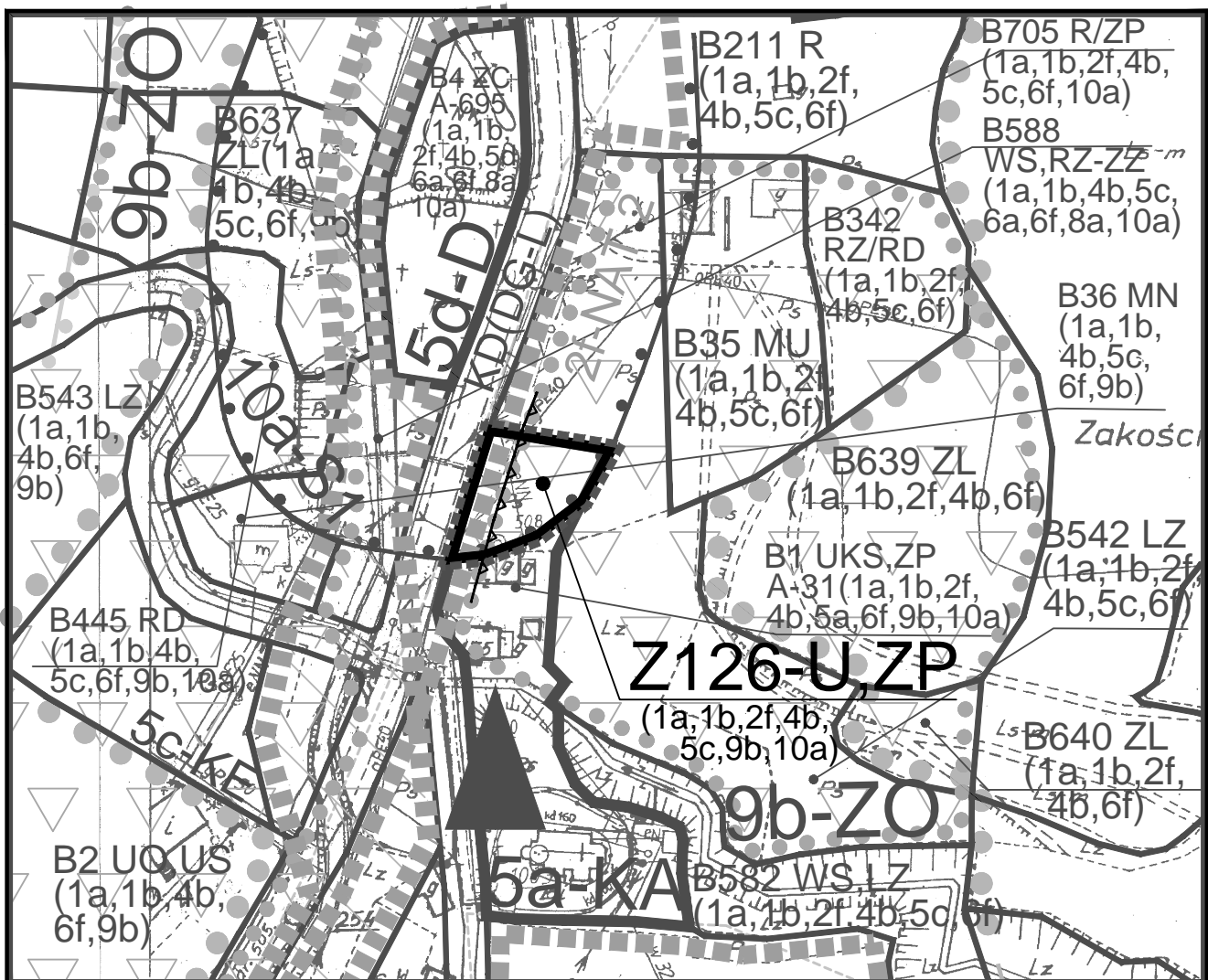


# WYRYS ZE STUDIUM SKALA 1:10 000

## Teren objęty planem

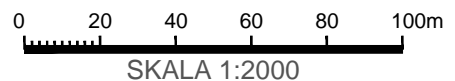
### Legenda:

UKS,ZP TERENY USŁUG SAKRALNYCH ORAZ ZIELENI PARKOWEJ



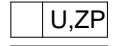

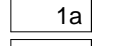
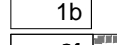
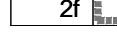

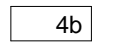




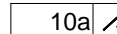



gmina: Laskowa  
wieś : Kamionka Mała  
teren: Z126-U,ZP









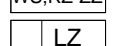


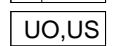
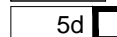


**ZAŁĄCZNIK NR 1/5a**  
do uchwały Nr XIV/119/19  
Rady Gminy Laskowa  
z dnia 30 grudnia 2019 r.

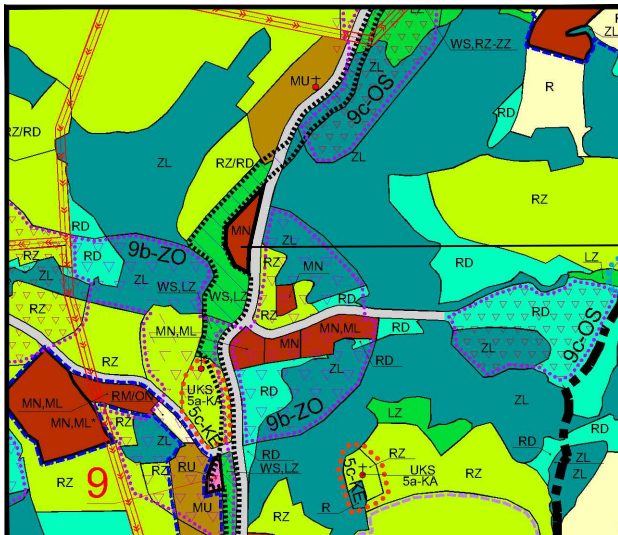


## Legenda do ustaleń dla terenów objętych planem:

	GRANICE OPRACOWANIA
	TERENY OBJĘTE ZMIANĄ PLANU W LINIACH ROZGRANICZAJĄCYCH
	TERENY USŁUGOWE ORAZ ZIELENI PARKOWEJ
	NIEPRZEKRACZALNA LINIA ZABUDOWY
	OZNACZENIE TERENÓW POŁUDNIOWOMAŁOPOLSKIEGO OBSZARU CHRONIONEGO KRAJOBRAZU
	OZNACZENIE TERENÓW PROJEKTOWANEGO ŁOSOSIŃSKO-ZEGOCIŃSKIEGO PARKU KRAJOBRAZOWEGO
 	2f-NAT 2 OZNACZENIE TERENÓW I GRANIC OBSZARU OCHRONY NATURA 2000 PN. "OSTOJE NIETOPERZY BESKIDU WYSPOWEGO" - KOD: PLH 120052 (Z UWZGLĘDNIENIEM AKTUALIZACJI GRANIC)
	OZNACZENIE TERENÓW OBSZARU FUNKCJONALNEGO ROLNICZO-OSADNICZEGO, LEŚNICTWA ORAZ REKREACJI CZYNNEJ I STACJONARNEJ
 	5c-KE OZNACZENIE TERENÓW I GRANIC STREFY EKSPOZYCJI KRAJOBRAZOWEJ
 	9b-ZO OZNACZENIE TERENÓW I GRANIC OBSZARÓW O TRUDNYCH WARUNKACH GEOLOGICZNYCH Z PRZEWAGĄ SPADKÓW POWYŻEJ 20 STOPNI ORAZ ZAGROŻONYCH PROCESAMI DENUDACYJNYMI
 	10a-S OZNACZENIE TERENÓW I GRANIC I STREFY SANITARNEJ CMENTARZY CZYNNYCH

## Oznaczenia informacyjne dotyczące aktualnie obowiązującego planu w otoczeniu terenów objętych planem:

	TERENY UŻYTKÓW ROLNYCH (GRUNTÓW ORNYCH, ŁĄK I PASTWISK, SADÓW, UPRAW OGRODNICZYCH)
	TERENY LASÓW PRYWATNYCH
	TERENY ZABUDOWY MIESZKANIOWEJ JEDNORODZINNEJ, ZAGRODOWEJ ORAZ USŁUGOWEJ
	TERENY KULTURY SAKRALNEJ ORAZ ZIELENI PARKOWEJ
	TERENY CMENTARZY
	TERENY UŻYTKÓW ZIELONYCH (ŁĄK I PASTWISK) Z DOPUSZCZENIEM ZALESIENIA
	DROGI PUBLICZNE GMINNE - LOKALNE
	TERENY UŻYTKÓW ROLNYCH (GRUNTÓW ORNYCH, ŁĄK I PASTWISK, SADÓW, UPRAW OGRODNICZYCH) Z DOPUSZCZENIEM ZIELENI PARKOWEJ
	TERENY WÓD POWIERZCHNIOWYCH ŚRÓDLĄDOWYCH Z OTULINĄ BIOLOGICZNĄ - ŁĄKAMI I PASTWISKAMI NA OBSZARACH BEZPOŚREDNIEGO ZAGROŻENIA POWODZIĄ
	TERENY ZADRZEWIEN
	TERENY WÓD POWIERZCHNIOWYCH ŚRÓDLĄDOWYCH Z OTULINĄ BIOLOGICZNĄ - ZADRZEWIENIAMI
	TERENY PRZEZNACZONE DO ZALESIENIA
	TERENY USŁUG OŚWIATY ORAZ SPORTOWE
 	5d-D OZNACZENIE TERENÓW I GRANIC STREFY DOKUMENTACJI KULTUROWEJ

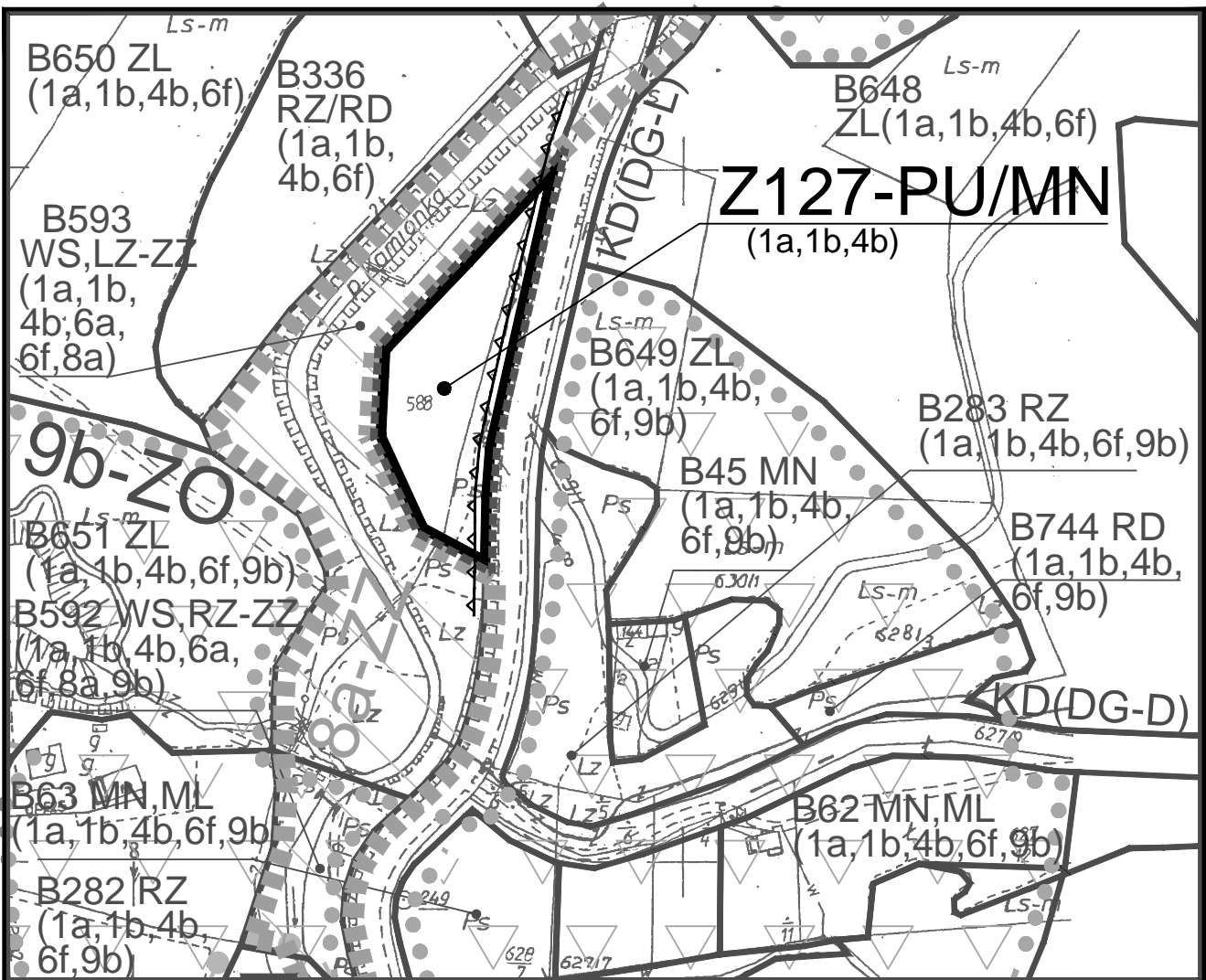


WYRYS ZE STUDIUM  
SKALA 1:10 000

Teren objęty planem

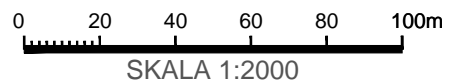
Legenda:

 MN TERENY ZABUDOWY MIESZKANIOWEJ JEDNORODZINNEJ





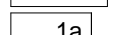
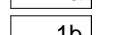
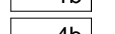


gmina: Laskowa  
wieś : Kamionka Mała  
teren: Z127-PU/MN




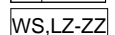


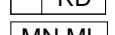
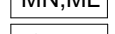
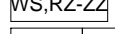





**ZAŁĄCZNIK NR 1/6a**  
do uchwały Nr XIV/119/19  
Rady Gminy Laskowa  
z dnia 30 grudnia 2019 r.



## Legenda do ustaleń dla terenów objętych planem:



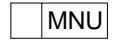
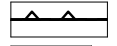

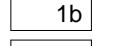
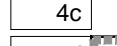


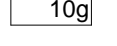
	GRANICE OPRACOWANIA
	TERENY OBJĘTE ZMIANĄ PLANU W LINIACH ROZGRANICZAJĄCYCH
	TERENY PRODUKCYJNO - USŁUGOWE Z DOPUSZCZENIEM ZABUDOWY MIESZKANIOWEJ JEDNORODZINNEJ
	NIEPRZEKRACZALNA LINIA ZABUDOWY
	OZNACZENIE TERENÓW POŁUDNIOWOMAŁOPOLSKIEGO OBSZARU CHRONIONEGO KRAJOBRAZU
	OZNACZENIE TERENÓW PROJEKTOWANEGO ŁOSOSIŃSKO-ZEGOCIŃSKIEGO PARKU KRAJOBRAZOWEGO
	OZNACZENIE TERENÓW OBSZARU FUNKCJONALNEGO ROLNICZO-OSADNICZEGO, LEŚNICTWA ORAZ REKREACJI CZYNNEJ I STACJONARNEJ

## Oznaczenia informacyjne dotyczące aktualnie obowiązującego planu w otoczeniu terenów objętych planem:



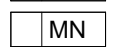

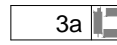




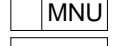




	TERENY ZABUDOWY MIESZKANIOWEJ JEDNORODZINNEJ	
	TERENY UŻYTKÓW ZIELONYCH (ŁĄK I PASTWISK)	
	TERENY LASÓW PRYWATNYCH	
	TERENY WÓD POWIERZCHNOWYCH ŚRÓDLĄDOWYCH Z OTULINĄ BIOLOGICZNĄ - ZADRZEWIENIAMI NA OBSZARACH SZCZEGÓLNEGO (BEZPOŚREDNIEGO) ZAGROŻENIA POWODZIĄ	
	TERENY UŻYTKÓW ZIELONYCH (ŁĄK I PASTWISK) Z DOPUSZCZENIEM ZALESIENIA	
	TERENY PRZEZNACZONE DO ZALESIENIA	
	TERENY ZABUDOWY MIESZKANIOWEJ JEDNORODZINNEJ ORAZ REKREACYJNEJ - LETNISKOWEJ	
	TERENY WÓD POWIERZCHNIOWYCH ŚRÓDLĄDOWYCH Z OTULINĄ BIOLOGICZNĄ - ŁĄKAMI I PASTWISKAMI NA OBSZARACH SZCZEGÓLNEGO (BEZPOŚREDNIEGO) ZAGROŻENIA POWODZIĄ	
	DROGI PUBLICZNE GMINNE - LOKALNE	
	DROGI PUBLICZNE GMINNE - DOJAZDOWE	
	 8a-ZZ	OZNACZENIE TERENÓW I GRANIC OBSZARÓW SZCZEGÓLNEGO (BEZPOŚREDNIEGO) ZAGROŻENIA POWODZIĄ
	 9b-ZO	OZNACZENIE TERENÓW I GRANIC OBSZARÓW O TRUDNYCH WARUNKACH GEOLOGICZNYCH Z PRZEWAGĄ SPADKÓW POWYŻEJ 20 STOPNI ORAZ ZAGROŻONYCH PROCESAMI DENUDACYJNYMI

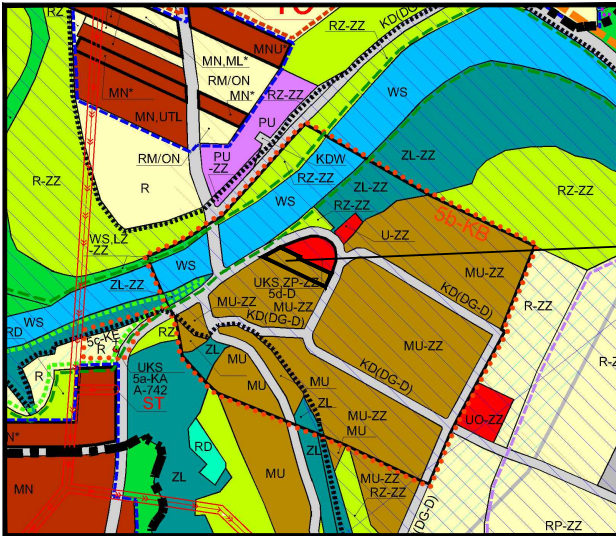


## Legenda do ustaleń dla terenów objętych planem:

	GRANICE OPRACOWANIA
	TERENY OBJĘTE ZMIANĄ PLANU W LINIACH ROZGRANICZAJĄCYCH
	TERENY ZABUDOWY MIESZKANIOWEJ JEDNORODZINNEJ ORAZ USŁUGOWEJ
	NIEPRZEKRACZALNA LINIA ZABUDOWY
	OZNACZENIE TERENÓW POŁUDNIOWOMAŁOPOLSKIEGO OBSZARU CHRONIONEGO KRAJOBRAZU
	OZNACZENIE TERENÓW PROJEKTOWANEGO ŁOSOSIŃSKO-ŻEGOCIŃSKIEGO PARKU KRAJOBRAZOWEGO
	OZNACZENIE TERENÓW OBSZARU FUNKCJONALNEGO OSADNICTWA ORAZ REKREACJI STACJONARNEJ
  4d-IP/symbol	OZNACZENIE TERENÓW I GRANIC OBSZARÓW INWESTYCJI PERSPEKTYWICZNYCH
	OZNACZENIE TERENÓW W OBSZARZE AGLOMERACJI LASKOWA

## Oznaczenia informacyjne dotyczące aktualnie obowiązującego planu w otoczeniu terenów objętych planem:

	GRANICE ADMINISTRACYJNE MIEJSCOWOŚCI - (WSI)
	TERENY UŻYTKÓW ROLNYCH (GRUNTÓW ORNYCH, ŁĄK I PASTWISK, SADÓW, UPRAW OGRODNICZYCH)
	TERENY ZABUDOWY MIESZKANIOWEJ JEDNORODZINNEJ
	TERENY ZABUDOWY MIESZKANIOWEJ JEDNORODZINNEJ ORAZ REKREACYJNEJ - LETNISKOWEJ
  3a-KO	OZNACZENIE TERENÓW I GRANIC OBSZARÓW KONCENTRACJI OSADNICTWA
 KD(DG-L)	DROGI PUBLICZNE GMINNE - LOKALNE
  8a-ZZ	OZNACZENIE TERENÓW I GRANIC OBSZARÓW SZCZEGÓLNEGO (BEZPOŚREDNIEGO) ZAGROŻENIA POWODZIĄ
	TERENY ZABUDOWY MIESZKANIOWEJ JEDNORODZINNEJ ORAZ USŁUGOWEJ
	TERENY ZABUDOWY MIESZKANIOWEJ JEDNORODZINNEJ, ZAGRODOWEJ ORAZ USŁUGOWEJ NA OBSZARACH BEZPOŚREDNIEGO ZAGROŻENIA POWODZIĄ
	TERENY UŻYTKÓW ROLNYCH (GRUNTÓW ORNYCH, ŁĄK I PASTWISK, SADÓW, UPRAW OGRODNICZYCH) NA OBSZARACH BEZPOŚREDNIEGO ZAGROŻENIA POWODZIĄ
	TERENY ZABUDOWY MIESZKANIOWEJ JEDNORODZINNEJ, ZAGRODOWEJ ORAZ USŁUGOWEJ
	TERENY ZABUDOWY ZAGRODOWEJ W GOSPODARSTWACH ROLNYCH, HODOWLANÝCH, OGRODNICZYCH, LEŚNYCH I RYBACKICH

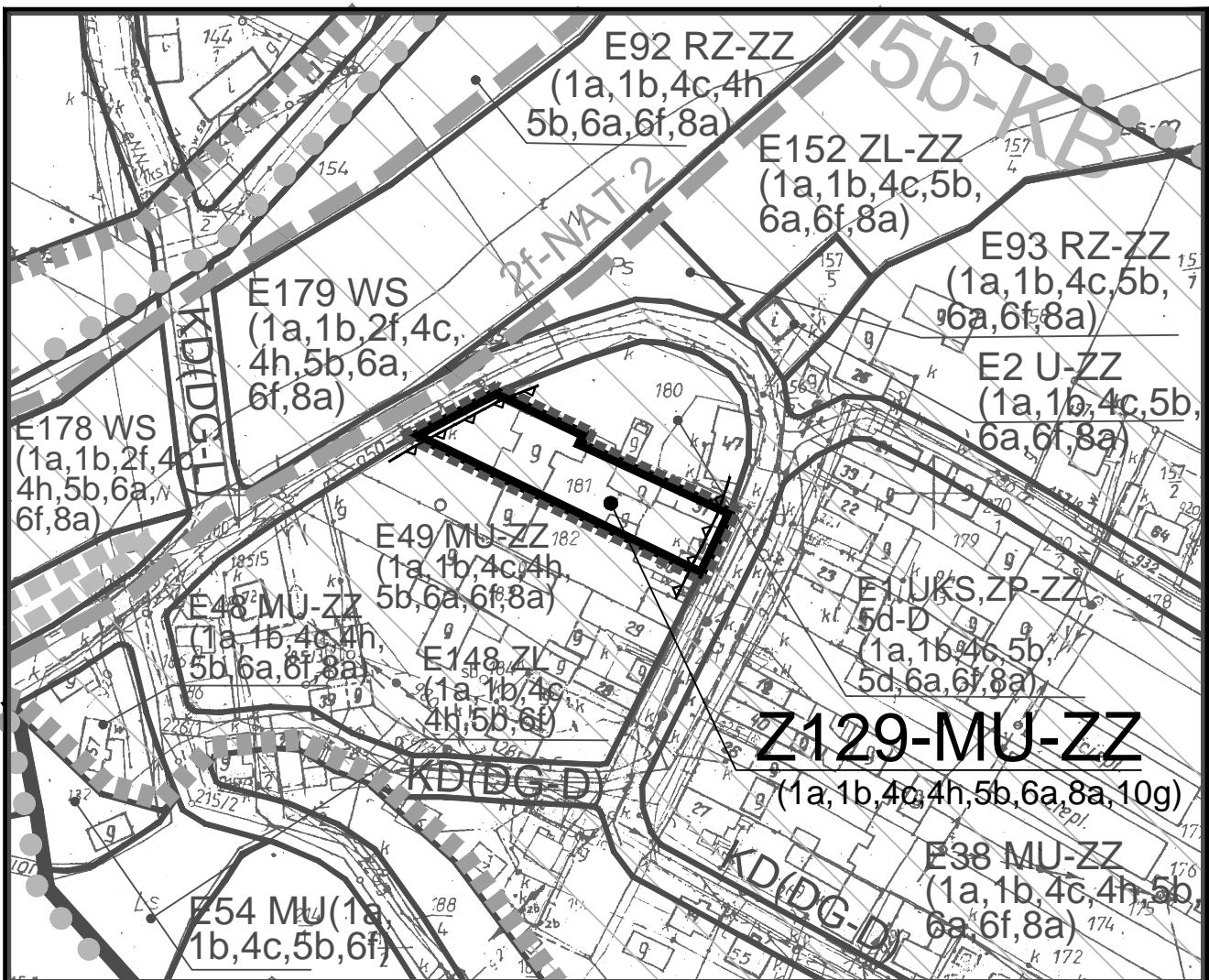


# WYRYS ZE STUDIUM SKALA 1:10 000

## Teren objęty planem


### Legenda:

- MU-ZZ TERENY ZABUDOWY MIESZKANIOWEJ JEDNORODZINNEJ, ZAGRODOWEJ ORAZ USŁUGOWEJ NA OBSZARACH BEZPOŚREDNIEGO ZAGROŻENIA POWODZIĄ





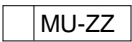
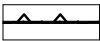




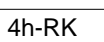

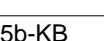


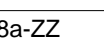

gmina: Laskowa  
 wieś : Strzeszyce  
 teren: Z129-MU-ZZ

**ZAŁĄCZNIK NR 1/8a**  
 do uchwały Nr XIV/119/19  
 Rady Gminy Laskowa  
 z dnia 30 grudnia 2019 r.



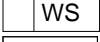
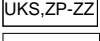
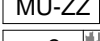


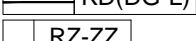
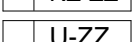
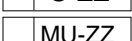




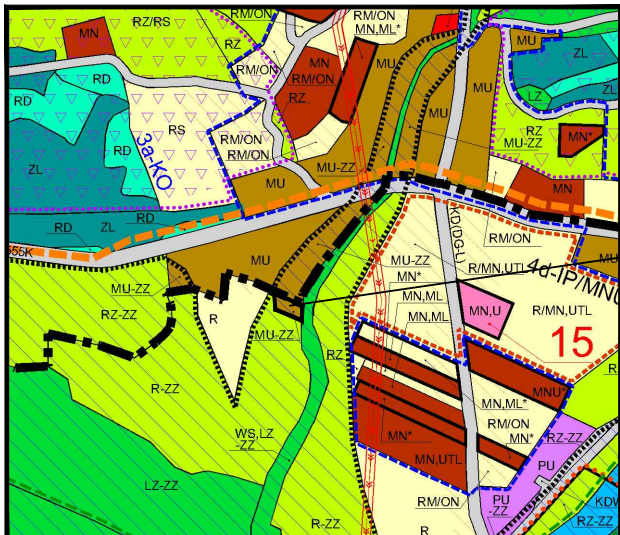
SKALA 1:2000

## Legenda do ustaleń dla terenów objętych planem:

	GRANICE OPRACOWANIA
	TERENY OBJĘTE ZMIANĄ PLANU W LINIACH ROZGRANICZAJĄCYCH
	TERENY ZABUDOWY MIESZKANIOWO - USŁUGOWEJ NA OBSZARACH SZCZEGÓLNEGO ZAGROŻENIA POWODZIĄ
	NIEPRZEKRACZALNA LINIA ZABUDOWY
	OZNACZENIE TERENÓW POŁUDNIOWOMAŁOPOLSKIEGO OBSZARU CHRONIONEGO KRAJOBRAZU
	OZNACZENIE TERENÓW PROJEKTOWANEGO ŁOSOSIŃSKO-ŻEGOCIŃSKIEGO PARKU KRAJOBRAZOWEGO
	OZNACZENIE TERENÓW OBSZARU FUNKCJONALNEGO OSADNICTWA ORAZ REKREACJI STACJONARNEJ
 	OZNACZENIE TERENÓW I GRANIC OBSZARÓW PRZEKSZTAŁCEŃ I REKULTYWACJI W DOLINIE RZEKI ŁOSOSINY - W GRANICACH OBSZARÓW BEZPOŚREDNIEGO ZAGROŻENIA POWODZIĄ
 	OZNACZENIE TERENÓW I GRANIC STREFY CZĘŚCIOWEJ OCHRONY KONSERWATORSKIEJ
	OZNACZENIE TERENÓW GŁÓWNYCH KORYTARZY EKOLOGICZNYCH
 	OZNACZENIE TERENÓW I GRANIC OBSZARÓW SZCZEGÓLNEGO (BEZPOŚREDNIEGO) ZAGROŻENIA POWODZIĄ
	OZNACZENIE TERENÓW W OBSZARZE AGLOMERACJI LASKOWA

## Oznaczenia informacyjne dotyczące aktualnie obowiązującego planu w otoczeniu terenów objętych planem:

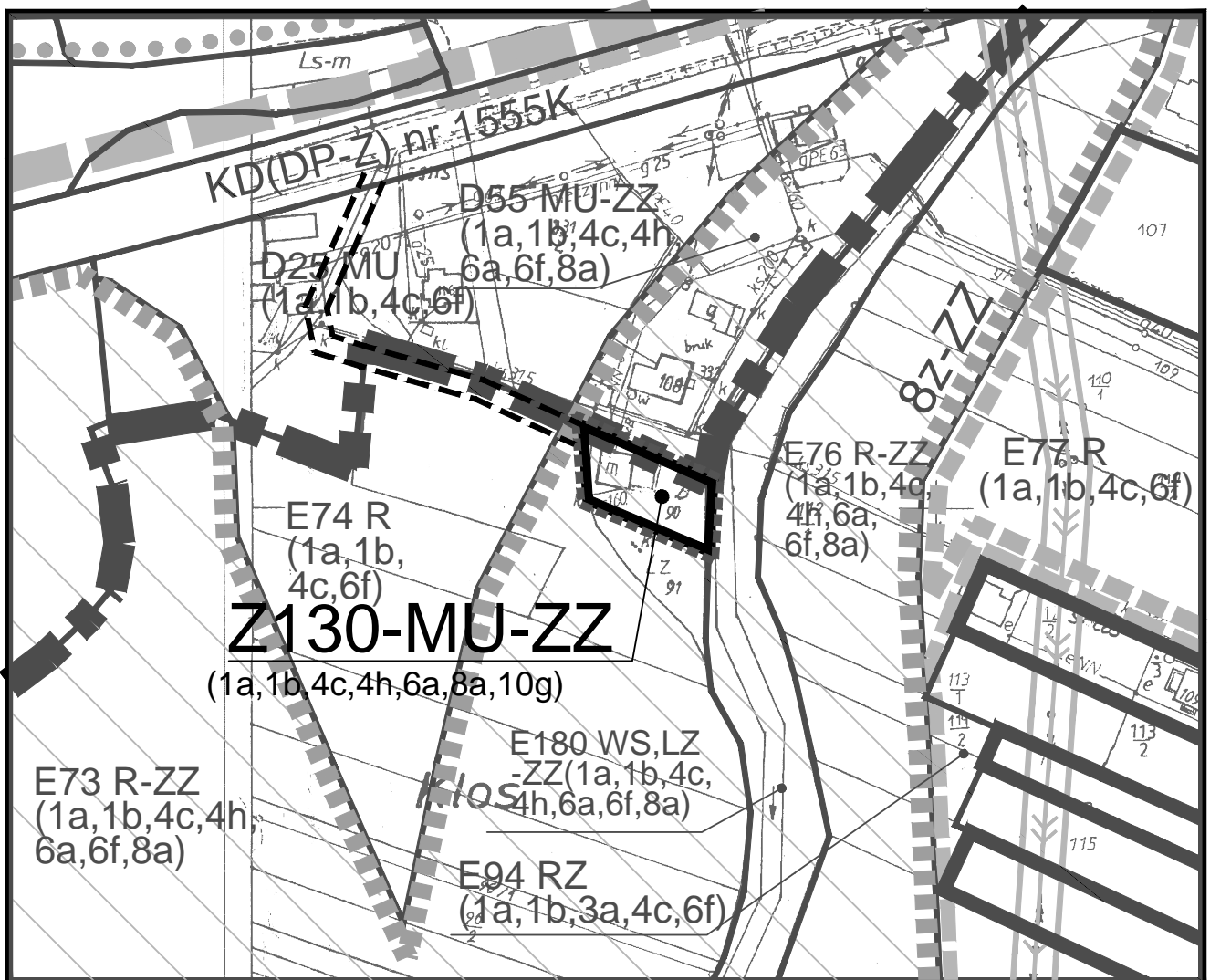
	TERENY UŻYTKÓW ZIELONYCH (ŁĄK I PASTWISK)
	TERENY LASÓW PRYWATNYCH
	TERENY WÓD POWIERZCHNOWYCH ŚRÓDLĄDOWYCH
	TERENY KULTURY SAKRALNEJ ORAZ ZIELENI PARKOWEJ NA OBSZARACH BEZPOŚREDNIEGO ZAGROŻENIA POWODZIĄ
	TERENY ZABUDOWY MIESZKANIOWEJ JEDNORODZINNEJ, ZAGRODOWEJ ORAZ USŁUGOWEJ NA OBSZARACH BEZPOŚREDNIEGO ZAGROŻENIA POWODZIĄ
 	OZNACZENIE TERENÓW I GRANIC OBSZARÓW KONCENTRACJI OSADNICTWA
	DROGI PUBLICZNE GMINNE - LOKALNE
	TERENY UŻYTKÓW ZIELONYCH (ŁĄK I PASTWISK) NA OBSZARACH BEZPOŚREDNIEGO ZAGROŻENIA POWODZIĄ
	TERENY USŁUGOWE NA OBSZARACH BEZPOŚREDNIEGO ZAGROŻENIA POWODZIĄ
	TERENY ZABUDOWY MIESZKANIOWO - USŁUGOWEJ NA OBSZARACH SZCZEGÓLNEGO ZAGROŻENIA POWODZIĄ
	TERENY ZABUDOWY MIESZKANIOWO - USŁUGOWEJ



## Teren objęty planem

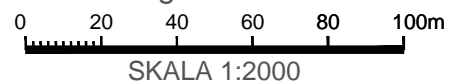
### Legenda:

- MU-ZZ
- TERENY ZABUDOWY MIESZKANIOWEJ JEDNORODZINNEJ, ZAGRODOWEJ ORAZ USŁUGOWEJ NA OBSZARACH BEZPOŚREDNIEGO ZAGROŻENIA POWODZIĄ



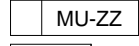




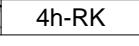


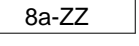




gmina: Laskowa  
 wieś : Strzeszyce  
 teren: Z130-MU-ZZ



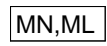

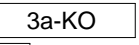

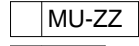


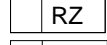
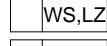

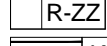

**ZAŁĄCZNIK NR 1/9a**  
 do uchwały Nr XIV/119/19  
 Rady Gminy Laskowa  
 z dnia 30 grudnia 2019 r.

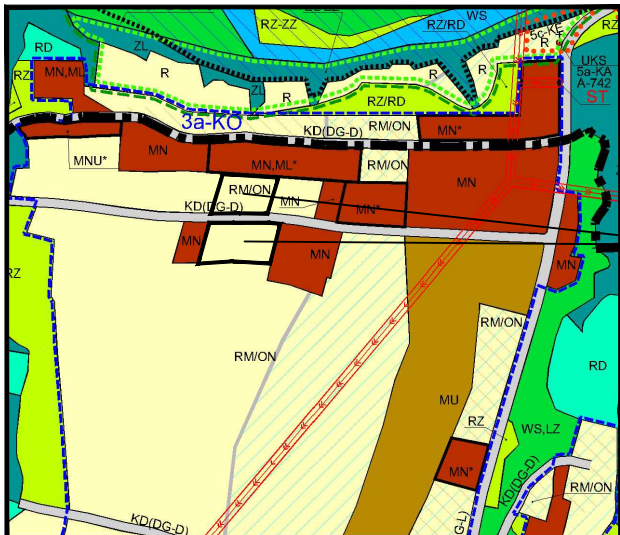


## Legenda do ustaleń dla terenów objętych planem:

	GRANICE OPRACOWANIA
	TERENY OBJĘTE ZMIANĄ PLANU W LINIACH ROZGRANICZAJĄCYCH
	TERENY ZABUDOWY MIESZKANIOWO - USŁUGOWEJ NA OBSZARACH SZCZEGÓLNEGO ZAGROŻENIA POWODZIĄ
	OZNACZENIE TERENÓW POŁUDNIOWOMAŁOPOLSKIEGO OBSZARU CHRONIONEGO KRAJOBRAZU
	OZNACZENIE TERENÓW PROJEKTOWANEGO ŁOSOSIŃSKO-ŻEGOCIŃSKIEGO PARKU KRAJOBRAZOWEGO
	OZNACZENIE TERENÓW OBSZARU FUNKCJONALNEGO OSADNICTWA ORAZ REKREACJI STACJONARNEJ
 	OZNACZENIE TERENÓW I GRANIC OBSZARÓW PRZEKSZTAŁCEŃ I REKULTYWACJI W DOLINIE RZEKI ŁOSOSINY - W GRANICACH OBSZARÓW BEZPOŚREDNIEGO ZAGROŻENIA POWODZIĄ
	OZNACZENIE TERENÓW GŁÓWNYCH KORYTARZY EKOLOGICZNYCH
 	OZNACZENIE TERENÓW I GRANIC OBSZARÓW SZCZEGÓLNEGO (BEZPOŚREDNIEGO) ZAGROŻENIA POWODZIĄ
	OZNACZENIE TERENÓW W OBSZARZE AGLOMERACJI LASKOWA
	PLANOWANY DOJAZD

## Oznaczenia informacyjne dotyczące aktualnie obowiązującego planu w otoczeniu terenów objętych planem:


	GRANICE ADMINISTRACYJNE MIEJSCOWOŚCI - (WSI)
	TERENY ZABUDOWY MIESZKANIOWEJ JEDNORODZINNEJ
	TERENY ZABUDOWY MIESZKANIOWEJ JEDNORODZINNEJ ORAZ LETNISKOWEJ
 	OZNACZENIE TERENÓW I GRANIC OBSZARÓW KONCENTRACJI OSADNICTWA
	DROGI PUBLICZNE GMINNE - LOKALNE
	TERENY ZABUDOWY MIESZKANIOWO - USŁUGOWEJ NA OBSZARACH SZCZEGÓLNEGO ZAGROŻENIA POWODZIĄ
	TERENY UŻYTKÓW ROLNYCH (GRUNTÓW ORNYCH, ŁĄK I PASTWISK, SADÓW, UPRAW OGRODNICZYCH)
	TERENY UŻYTKÓW ROLNYCH (GRUNTÓW ORNYCH, ŁĄK I PASTWISK, SADÓW, UPRAW OGRODNICZYCH) NA OBSZARACH SZCZEGÓLNEGO ZAGROŻENIA POWODZIĄ
	TERENY UŻYTKÓW ZIELONYCH (ŁĄK I PASTWISK)
	TERENY WÓD POWIERZCHNIOWYCH ŚRÓDLĄDOWYCH Z OTULINĄ BIOLOGICZNĄ - ZADRZEWIENIAMI
	TERENY ZABUDOWY MIESZKANIOWO - USŁUGOWEJ
	TERENY UŻYTKÓW ROLNYCH (GRUNTÓW ORNYCH, ŁĄK I PASTWISK, SADÓW, UPRAW OGRODNICZYCH) NA OBSZARACH SZCZEGÓLNEGO ZAGROŻENIA POWODZIĄ
	DROGI PUBLICZNE POWIATOWE - ZBIORCZE

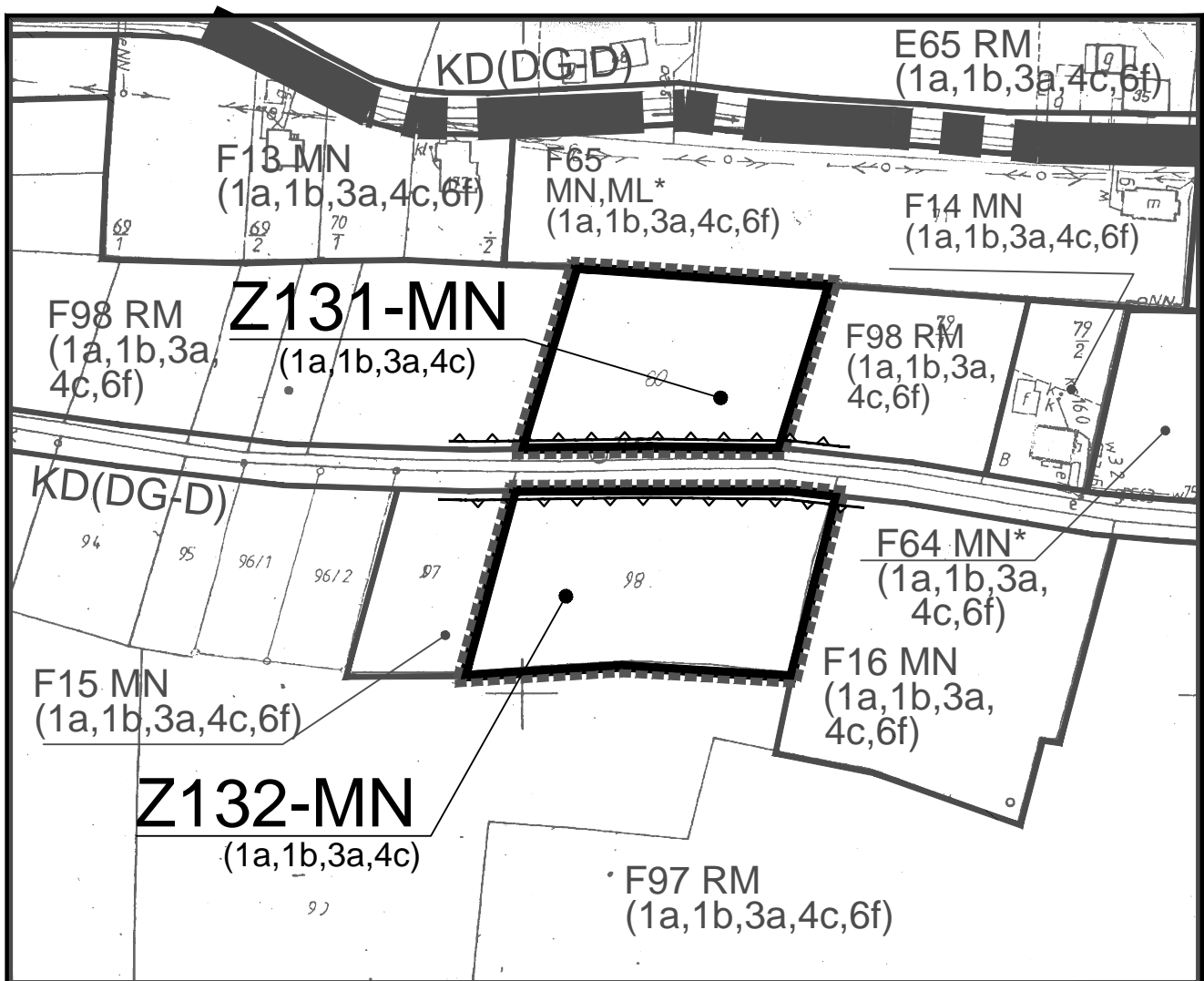


WYRYS ZE STUDIUM  
SKALA 1:10 000

Tereny objęte planem

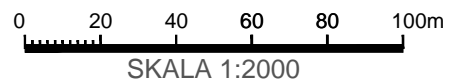
**Legenda:**

 RM/ON TERENY ZABUDOWY ZAGRODOWEJ W GOSPODARSTWACH ROLNYCH, HODOWLANYCH, OGRODNICZYCH, LEŚNYCH I RYBACKICH - OPTIMALNE DLA WIELOFUNKCYJNEGO ROZWOJU OSADNICTWA NIEROLNICZEGO






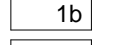




gmina: Laskowa  
wieś : Żmiąca  
teren: Z131-MN, Z132-MN






**ZAŁĄCZNIK NR 1/10a**  
do uchwały Nr XIV/119/19  
Rady Gminy Laskowa  
z dnia 30 grudnia 2019 r.



## Legenda do ustaleń dla terenów objętych planem:






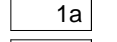
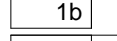

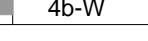
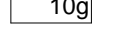
	GRANICE OPRACOWANIA
	TERENY OBJĘTE ZMIANĄ PLANU W LINIACH ROZGRANICZAJĄCYCH
	NIEPRZEKRACZALNA LINIA ZABUDOWY
	TERENY ZABUDOWY MIESZKANIOWEJ JEDNORODZINNEJ
	OZNACZENIE TERENÓW POŁUDNIOWOMAŁOPOLSKIEGO OBSZARU CHRONIONEGO KRAJOBRAZU
	OZNACZENIE TERENÓW PROJEKTOWANEGO ŁOSOSIŃSKO-ŻEGOCIŃSKIEGO PARKU KRAJOBRAZOWEGO
	OZNACZENIE TERENÓW OBSZARÓW KONCENTRACJI OSADNICTWA
	OZNACZENIE TERENÓW OBSZARU FUNKCJONALNEGO OSADNICTWA ORAZ REKREACJI STACJONARNEJ

## Oznaczenia informacyjne dotyczące aktualnie obowiązującego planu w otoczeniu terenów objętych planem:


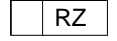


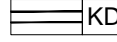


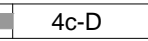
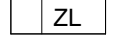
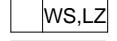




	GRANICE ADMINISTRACYJNE MIEJSCOWOŚCI - (WSI)
	TERENY ZABUDOWY ZAGRODOWEJ W GOSPODARSTWACH ROLNYCH, HODOWLANYCH, OGRODNICZYCH, LEŚNYCH I RYBACKICH
	TERENY ZABUDOWY MIESZKANIOWEJ JEDNORODZINNEJ
	TERENY ZABUDOWY MIESZKANIOWEJ JEDNORODZINNEJ ORAZ REKREACYJNEJ - LETNISKOWEJ
	DROGI PUBLICZNE GMINNE - DOJAZDOWE



## Legenda do ustaleń dla terenów objętych planem:

	GRANICE OPRACOWANIA
	TERENY OBJĘTE ZMIANĄ PLANU W LINIACH ROZGRANICZAJĄCYCH
	TERENY PRODUKCYJNO - USŁUGOWE Z DOPUSZCZENIEM ZABUDOWY MIESZKANIOWEJ JEDNORODZINNEJ
	TERENY OBSŁUGI PRODUKCJI W GOSPODARSTWACH ROLNYCH, HODOWLANYCH, OGRODNICZYCH, LEŚNYCH I RYBACKICH
	NIEPRZEKRACZALNA LINIA ZABUDOWY
	OZNACZENIE TERENÓW POŁUDNIOWOMAŁOPOLSKIEGO OBSZARU CHRONIONEGO KRAJOBRAZU
	OZNACZENIE TERENÓW PROJEKTOWANEGO ŁOSOSIŃSKO-ZEGOCIŃSKIEGO PARKU KRAJOBRAZOWEGO
 	OZNACZENIE TERENÓW I GRANIC OBSZARU FUNKCJONALNEGO ROLNICZO-OSADNICZEGO, LEŚNICTWA ORAZ REKREACJI CZYNNEJ I STACJONARNEJ
	OZNACZENIE TERENÓW W OBSZARZE AGLOMERACJI ŁASKOWA

## Oznaczenia informacyjne dotyczące aktualnie obowiązującego planu w otoczeniu terenów objętych planem:


	TERENY ZABUDOWY MIESZKANIOWEJ JEDNORODZINNEJ ORAZ REKREACYJNY - LETNISKOWEJ
	TERENY UŻYTKÓW ZIELONYCH (ŁĄK I PASTWISK)
	TERENY ZABUDOWY MIESZKANIOWEJ JEDNORODZINNEJ, ZAGRODOWEJ ORAZ USŁUGOWEJ
	DROGI PUBLICZNE POWIATOWE - ZBIORCZE
	DROGI PUBLICZNE GMINNE - DOJAZDOWE
	GRANICE ADMINISTRACYJNE MIEJSCOWOŚCI - (WSI)
 	OZNACZENIE TERENÓW I GRANIC OBSZARU FUNKCJONALNEGO OSADNICTWA ORAZ REKREACJI STACJONARNEJ
	TERENY LASÓW PRYWATNYCH
	TERENY WÓD POWIERZCHNOWYCH ŚRÓDLĄDOWYCH Z OTULINĄ BIOLOGICZNĄ - ZADRZEWIENIAMI
	TERENY PRZEZNACZONE DO ZALESIENIA
	DROGI PUBLICZNE POWIATOWE - ZBIORCZE
 	OZNACZENIE TERENÓW I GRANIC OBSZARÓW KONCENTRACJI OSADNICTWA

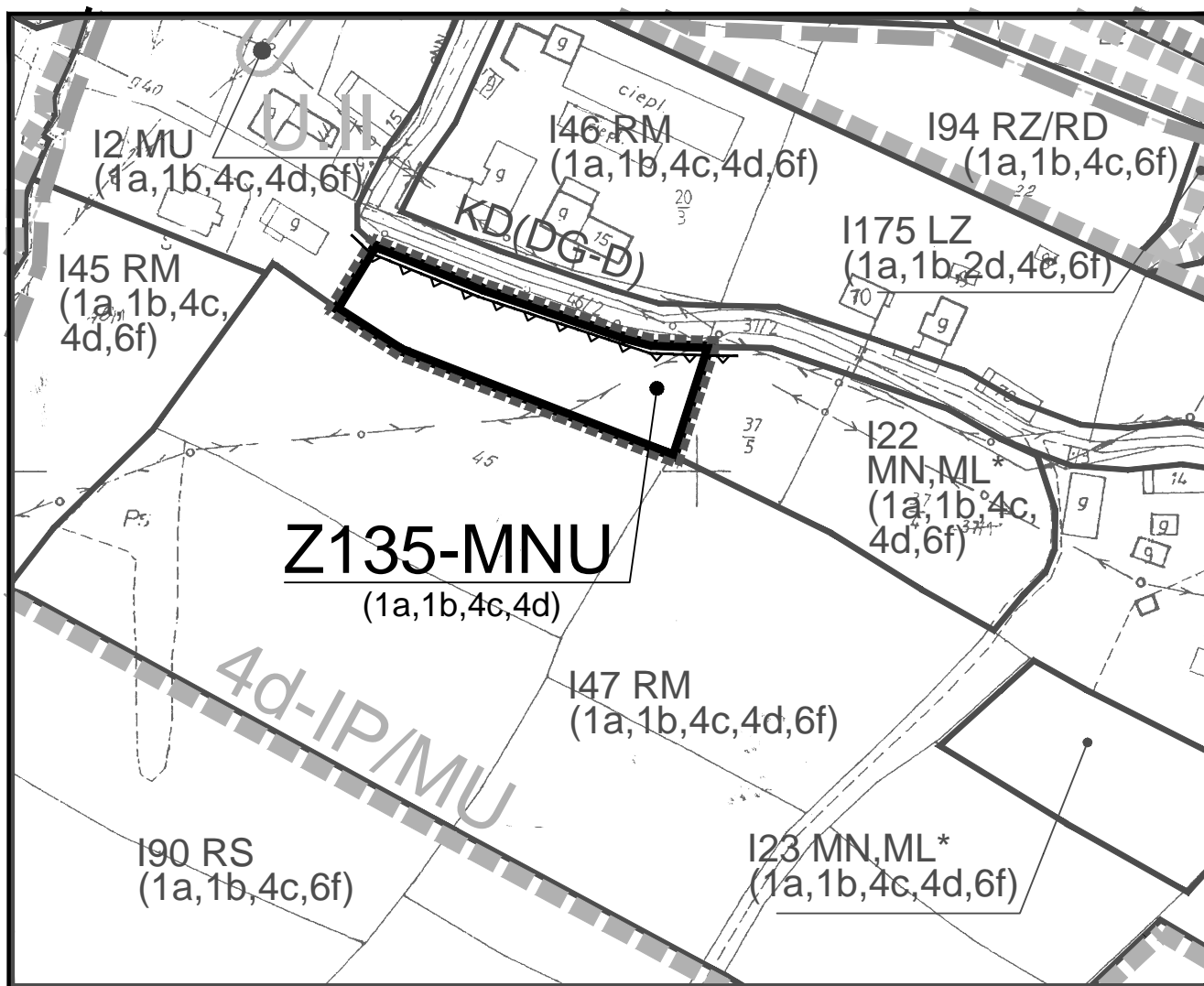
# WYRYS ZE STUDIUM SKALA 1:10 000

## Teren objęty planem



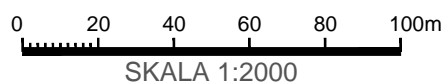
### Legenda:

-  RM/ON TERENY ZABUDOWY ZAGRODOWEJ W GOSPODARSTWACH ROLNYCH, HODOWLANYCH, OGRODNICZYCH, LEŚNYCH I RYBACKICH - OPTIMALNE DLA WIELOFUNKCYJNEGO ROZWOJU OSADNICTWA NIEROLNICZEGO



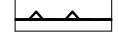
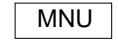

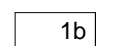

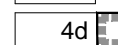
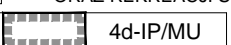


gmina: Laskowa  
wieś : Kobyłczyna  
teren: Z135-MNU

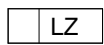

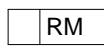

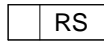
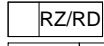

**ZAŁĄCZNIK NR 1/12a**  
do uchwały Nr XIV/119/19  
Rady Gminy Laskowa  
z dnia 30 grudnia 2019 r.



## Legenda do ustaleń dla terenów objętych planem:

	GRANICE OPRACOWANIA
	TERENY OBJĘTE ZMIANĄ PLANU W LINIACH ROZGRANICZAJĄCYCH
	NIEPRZEKRACZALNA LINIA ZABUDOWY
	TERENY ZABUDOWY MIESZKANIOWEJ JEDNORODZINNEJ ORAZ USŁUGOWEJ
	OZNACZENIE TERENÓW POŁUDNIOWOMAŁOPOLSKIEGO OBSZARU CHRONIONEGO KRAJOBRAZU
	OZNACZENIE TERENÓW PROJEKTOWANEGO ŁOSOSIŃSKO-ZEGOCIŃSKIEGO PARKU KRAJOBRAZOWEGO
	OZNACZENIE TERENÓW OBSZARU FUNKCJONALNEGO OSADNICTWA ORAZ REKREACJI STACJONARNEJ
	 OZNACZENIE TERENÓW I GRANIC OBSZARÓW INWESTYCJI PERSPEKTYWICZNYCH DLA REALIZACJI ZABUDOWY MIESZKANIOWO - USŁUGOWEJ

## Oznaczenia informacyjne dotyczące aktualnie obowiązującego planu w otoczeniu terenów objętych planem:

	TERENY ZADRZEWIEŃ
	TERENY ZABUDOWY MIESZKANIOWEJ JEDNORODZINNEJ ORAZ REKREACYJNEJ - LETNISKOWEJ
	TERENY ZABUDOWY ZAGRODOWEJ W GOSPODARSTWACH ROLNYCH, HODOWLANYCH, OGRODNICZYCH, LEŚNYCH I RYBACKICH
	TERENY ZABUDOWY MIESZKANIOWEJ JEDNORODZINNEJ, ZAGRODOWEJ ORAZ USŁUGOWEJ
	TERENY SADÓW ORAZ UPRAW OGRODNICZYCH
	TERENY UŻYTKÓW ZIELONYCH (ŁĄK I PASTWISK) Z DOPUSZCZENIEM ZALESIENIA
	DROGI PUBLICZNE GMINNE - DOJAZDOWE