

MIEJSCOWY PLAN ZAGOSPODAROWANIA PRZESTRZENNEGO GMINY SEROCK - SEKCJA C, POWIAT LEGIONOWSKI, WOJ. MAZOWIECKIE

RYСУNEK ZMIANY PLANU SKALA 1:1000

Załącznik Nr 1
Do Uchwały nr 574/LIII/2022
Rady Miejskiej w Serocku z dnia 27 czerwca 2022 r.

Arkusz B

Mapa pochodzi z Powiatowego Ośrodka Dokumentacji Geodezyjnej, zgodnie z licencją nr PODGIK.6642.1.2099.2021_1408_P, z dnia 18.05.2021.

LEGENDA:

OZNACZENIA OBOWIAZUJĄCE BĘDĄCE USTALENIAMI ZMIANY PLANU


- GRANICA OBSZARU OBJĘTEGO ZMIANĄ PLANU MIEJSCOWEGO
- LINIA ROZGRANICZAJĄCA TERENY O RÓŻNYM PRZEZNACZENIU LUB RÓŻNYCH ZASADACH ZAGOSPODAROWANIA
- NIEPRZEKRACZALNA LINIA ZABUDOWY
- NIEPRZEKRACZALNA LINIA ZABUDOWY OD LASU
- STREFA TECHNICZNA NAWIETRZNEJ LINII ELEKTROENERGETYCZNEJ ŚREDNIEGO NAPIĘCIA 15 kV
- WYMIAROWANIE
- MW1, MW2 TERENY ZABUDOWY MIESZKANIOWEJ WIELORODZINNEJ
- KDD 38 TERENY DROGI PUBLICZNEJ KLASY "D"

OZNACZENIA INFORMACYJNE:

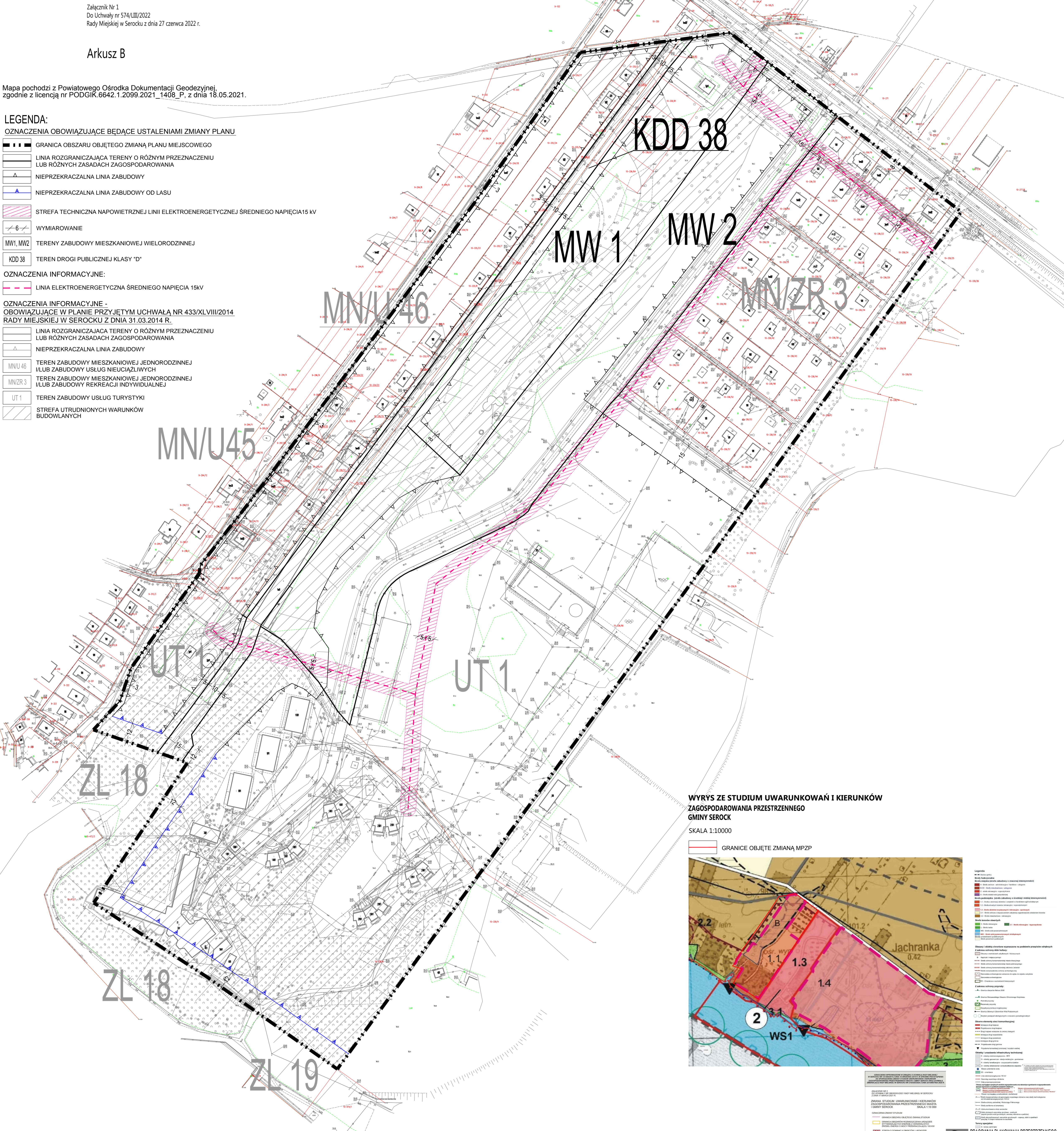
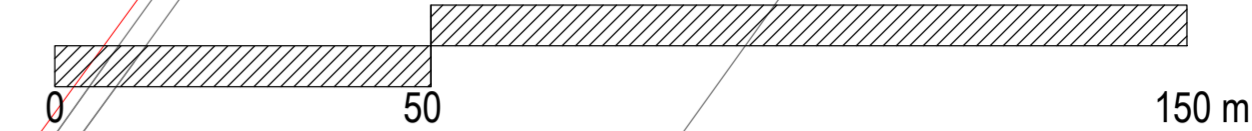
- LINIA ELEKTROENERGETYCZNA ŚREDNIEGO NAPIĘCIA 15 kV

OZNACZENIA INFORMACYJNE - OBOWIAZUJĄCE W PLANIE PRZYJĘTYM UCHWAŁĄ NR 433/XLVIII/2014 RADY MIEJSKIEJ W SEROCKU Z DNIA 31.03.2014 R.

- LINIA ROZGRANICZAJĄCA TERENY O RÓŻNYM PRZEZNACZENIU LUB RÓŻNYCH ZASADACH ZAGOSPODAROWANIA
- NIEPRZEKRACZALNA LINIA ZABUDOWY
- MN/U 46 TEREN ZABUDOWY MIESZKANIOWEJ JEDNORODZINNEJ I/LUB ZABUDOWY USŁUG NIUCIĄŻLIWYCH
- MN/ZR 3 TEREN ZABUDOWY MIESZKANIOWEJ JEDNORODZINNEJ I/LUB ZABUDOWY REKREACJI INDYWIDUALNEJ
- UT 1 TEREN ZABUDOWY USŁUG TURYSTYKI
- STREFA UTRUDNIONYCH WARUNKÓW BUDOWLANYCH



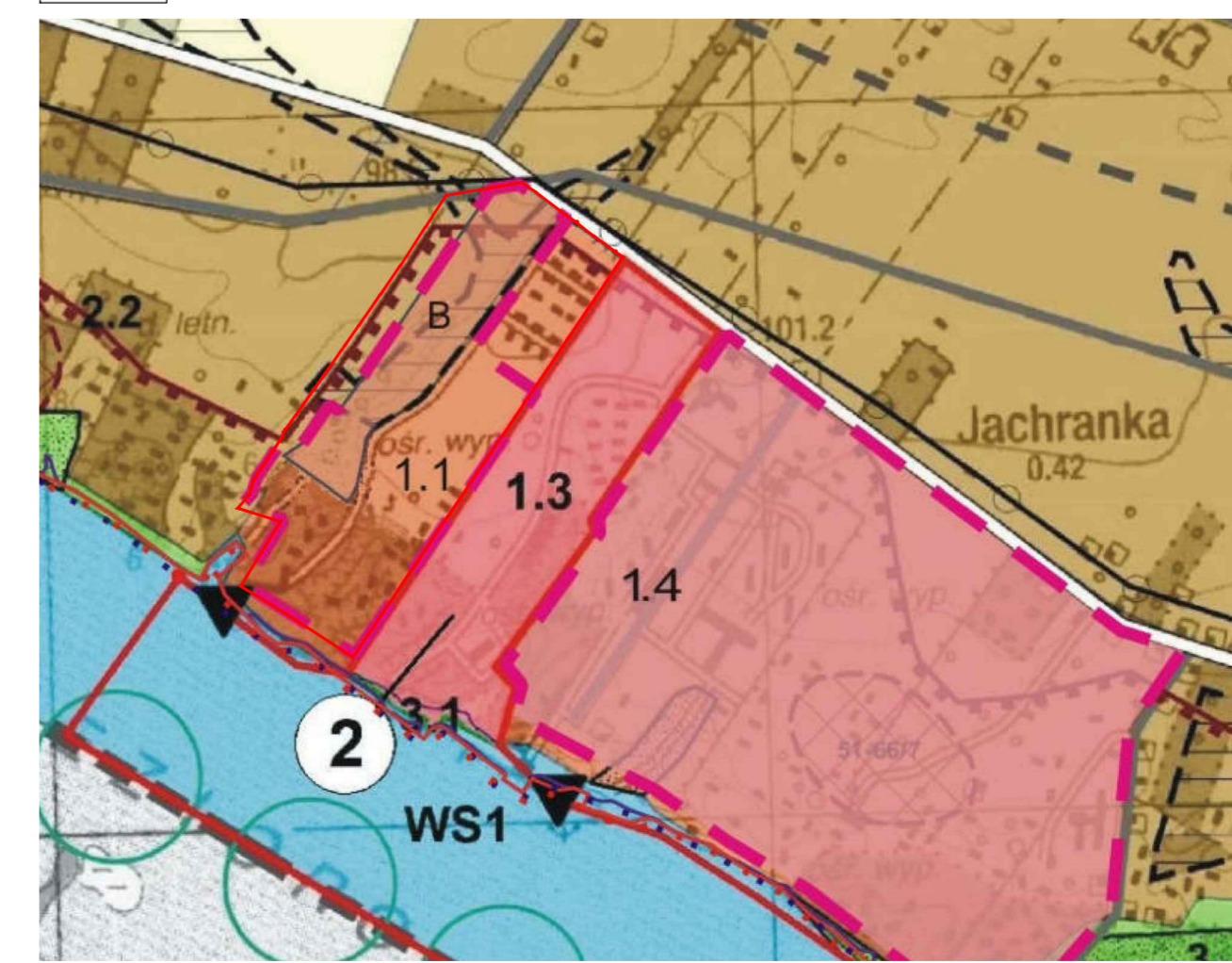
SKALA 1:1000
skala liniowa




WYRYS ZE STUDIUM UWARUNKOWAŃ I KIERUNKÓW ZAGOSPODAROWANIA PRZESTRZENNEGO GMINY SEROCK

SKALA 1:10000

GRANICE OBJĘTE ZMIANĄ MPZP



**PRACOWNIA PLANOWANIA PRZESTRZENNEGO
TERESA BRZOZOWSKA**
95-102 Łódź, Politejskiego 176/178 tel. 602 903 001, 42 250 28 70



MIEJSCOWY PLAN ZAGOSPODAROWANIA PRZESTRZENNEGO


GMINY SEROCK -

SEKCJA C, POWIAT LEGIONOWSKI, WOJ. MAZOWIECKIE

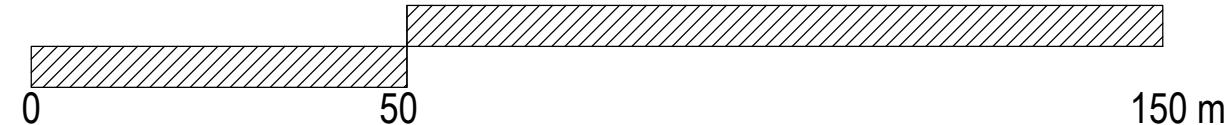
RYSunEK ZMIANY PLANU

SKALA 1:1000

Załącznik Nr 1
Do Uchwały nr 574/III/2022
Rady Miejskiej w Serocku z dnia 27 czerwca 2022 r.



SKALA 1:1000
skala liniowa



Arkusz E

Mapa pochodzi z Powiatowego Ośrodka Dokumentacji Geodezyjnej, zgodnie z licencją nr PODGIK.6642.1.2099.2021_1408_P, z dnia 18.05.2021.

LEGENDA:

OZNACZENIA OBOWIĄZUJĄCE BĘDĄCE USTALENIAMI ZMIANY PLANU

- GRANICA OBSZARU OBJĘTEGO ZMIANĄ PLANU MIEJSCOWEGO
- LINIA ROZGRANICZAJĄCA TERENY O RÓŻNYM PRZEZNACZENIU LUB RÓŻNYCH ZASADACH ZAGOSPODAROWANIA
- WYMIAROWANIE

PRZEZNACZENIE TERENU:

- KDD 37 TEREN DROGI PUBLICZNEJ KLASY D

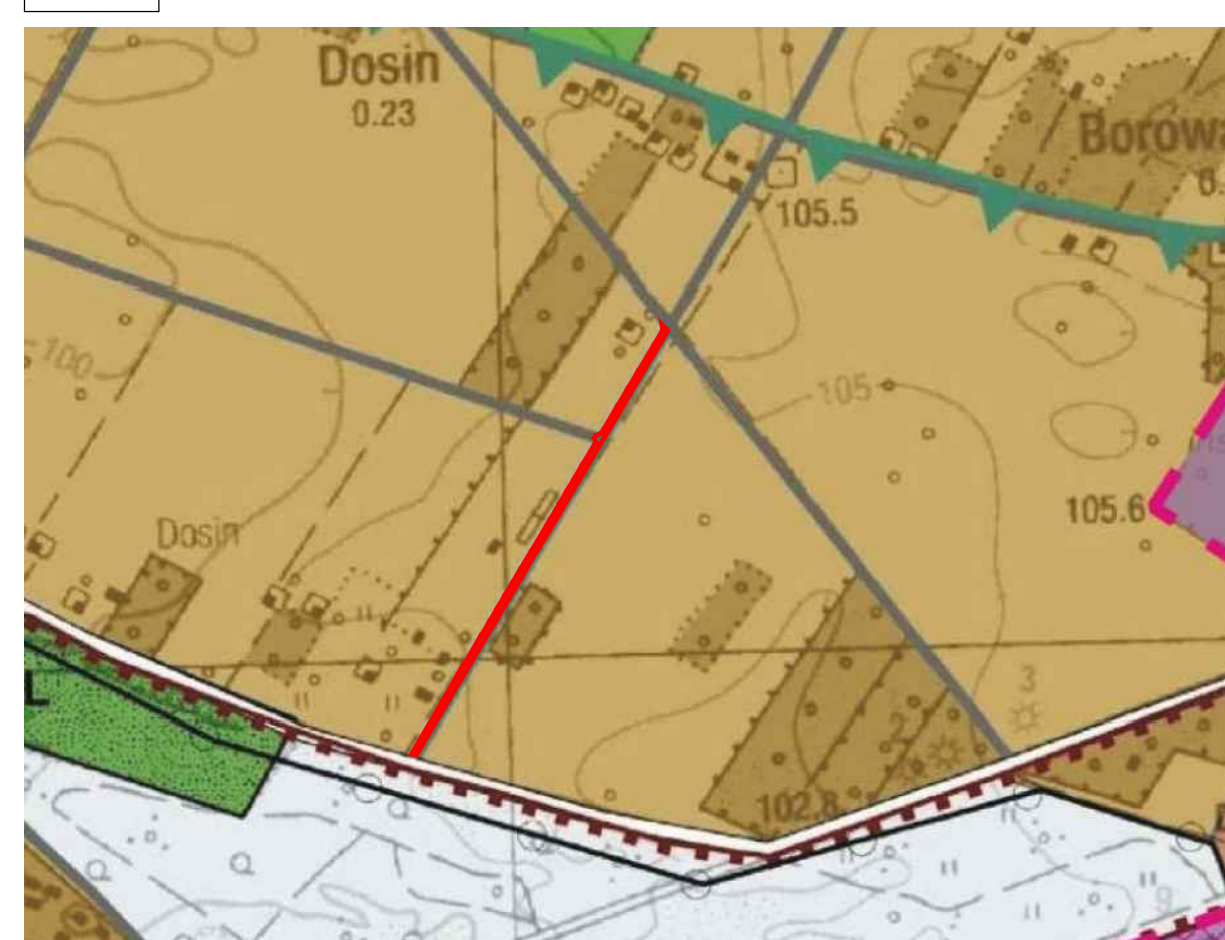
OZNACZENIA INFORMACYJNE - OBOWIĄZUJĄCE W PLANIE PRZYJĘTYM UCHWAŁĄ NR 433/XLVIII/2014 RADY MIEJSKIEJ W SEROCKU Z DNIA 31.03.2014 R.

- GRANICA OBSZARU OBJĘTEGO PLANEM
- NIEPRZEKRACZALNA LINIA ZABUDOWY
- LINIA ROZGRANICZAJĄCA TERENY O RÓŻNYM PRZEZNACZENIU LUB RÓŻNYCH ZASADACH ZAGOSPODAROWANIA
- MN/U 41
MN/U 42 TERENY ZABUDOWY MIESZKANIOWEJ JEDNORODZINNEJ I/LUB ZABUDOWY USŁUG NIEUCIĄŻLIWYCH
- KDD 35 TEREN DROGI PUBLICZNEJ KLASY D

WYRYS ZE STUDIUM UWARUNKOŃ I KIERUNKÓW ZAGOSPODAROWANIA PRZESTRZENNEGO GMINY SEROCK

SKALA 1:10000

- GRANICE OBJĘTE ZMIANĄ MPZP



LEGENDA	
	TEREN DROGI PUBLICZNEJ KLASY D
	TERENY ZABUDOWY MIESZKANIOWEJ JEDNORODZINNEJ I/LUB ZABUDOWY USŁUG NIEUCIĄŻLIWYCH
	TEREN DROGI PUBLICZNEJ KLASY D

PRACOWNIA PLANOWANIA PRZESTRZENNEGO
TERESA BRZÓZOWSKA
93-120 Łódź, Prądzyska 116/118 tel. 802 903 120, 42 250 28 70

