



DZIENNIK URZĘDOWY

WOJEWÓDZTWA ŁÓDZKIEGO

Łódź, dnia 29 października 2019 r.

Poz. 5802

UCHWAŁA NR XI/89/19 RADY GMINY SĘDZIEJOWICE

z dnia 30 września 2019 r.

w sprawie miejscowego planu zagospodarowania przestrzennego terenów położonych we wsi Podule – część północna, gmina Sędziejowice

Na podstawie art. 18 ust. 2 pkt 5 ustawy z dnia 8 marca 1990 r. o samorządzie gminnym (Dz. U. z 2019 r. poz. 506, z 2019 r. poz. 1309 i 1696) oraz art. 20 ust. 1 ustawy z dnia 27 marca 2003 r. o planowaniu i zagospodarowaniu przestrzennym (Dz. U. z 2018 r. poz. 1945, z 2019 r. poz. 60, 235, 730, 1009, 1524, 1696 i 1716) uchwała się, co następuje:

§ 1. 1. Uchwała się miejscowy plan zagospodarowania przestrzennego terenów położonych we wsi Podule – część północna, gmina Sędziejowice, zwany dalej „planem”, po stwierdzeniu, że nie narusza on ustaleń „Studium uwarunkowań i kierunków zagospodarowania przestrzennego gminy Sędziejowice”, uchwalonego Uchwałą Nr V/40/19 Rady Gminy Sędziejowice z dnia 28 lutego 2019 r.

2. Granicę obszaru objętego planem miejscowym określa rysunek planu.

3. Integralnymi częściami uchwały są:

- 1) rysunek planu, zatytułowany „Miejscowy plan zagospodarowania przestrzennego terenów położonych we wsi Podule – część północna, gmina Sędziejowice” wraz z wyrysem ze Studium uwarunkowań i kierunków zagospodarowania przestrzennego gminy Sędziejowice – w skali 1:1000 – załącznik nr 1;
- 2) rozstrzygnięcie Rady Gminy Sędziejowice w sprawie rozpatrzenia uwag wniesionych do projektu miejscowego planu zagospodarowania przestrzennego wyłożonego do publicznego wglądu, stanowiące załącznik nr 2;
- 3) rozstrzygnięcie Rady Gminy Sędziejowice o sposobie realizacji zapisanych w planie inwestycji z zakresu infrastruktury technicznej, które należą do zadań własnych gminy, oraz zasadach ich finansowania, stanowiące załącznik nr 3.

Rozdział 1 Przepisy ogólne

§ 2. Ilekroć w dalszych przepisach niniejszej uchwały jest mowa o:

- 1) budynku garażowo-gospodarczym – należy przez to rozumieć budynek garażowy, gospodarczy lub garażowo-gospodarczy, związany z funkcją terenu;
- 2) dachu płaskim – należy przez to rozumieć dach o kącie nachylenia połaci dachowych do 12°;
- 3) nieprzekraczalnej linii zabudowy – należy przez to rozumieć linię określoną rysunkiem planu, wyznaczającą najbliższe usytuowanie budynku i wiaty względem linii rozgraniczającej tereny o różnym przeznaczeniu lub różnych zasadach zagospodarowania;

- 4) powierzchni zabudowy – należy przez to rozumieć, wyrażony w procentach, wskaźnik powierzchni zabudowy rozumiany jako stosunek powierzchni zabudowanej budynkami i wiatami do powierzchni działki budowlanej;
- 5) przepisach odrębnych – należy przez to rozumieć przepisy ustaw wraz z aktami wykonawczymi;
- 6) terenie – należy przez to rozumieć obszar o określonym przeznaczeniu i zasadach zagospodarowania, wyznaczony na rysunku planu liniami rozgraniczającymi.

§ 3. 1. Następujące oznaczenia graficzne na rysunku planu są obowiązującymi ustaleniami planu:

- 1) granica obszaru objętego planem;
- 2) linie rozgraniczające tereny o różnym przeznaczeniu lub różnych zasadach zagospodarowania;
- 3) przeznaczenie terenu oznaczone symbolem literowym;
- 4) nieprzekraczalne linie zabudowy;
- 5) pasy techniczne napowietrznych linii elektroenergetycznych średniego napięcia;
- 6) obszary zmeliorowane.

2. Pozostałe oznaczenia graficzne na rysunku planu mają charakter informacyjny.

§ 4. Ustala się następujące przeznaczenie terenów:

- 1) tereny zabudowy zagrodowej w gospodarstwach rolnych, hodowlanych i ogrodniczych oznaczone symbolami 1RM, 2RM, 3RM, 4RM, 5RM, 6RM;
- 2) tereny dróg publicznych klasy lokalnej oznaczone symbolami 1KD-L, 2KD-L, 3KD-L;
- 3) tereny dróg publicznych klasy dojazdowej oznaczone symbolami 1KD-D, 2KD-D, 3KD-D, 4KD-D.

§ 5. W zakresie zasad ochrony i kształtowania ładu przestrzennego:

- 1) ustala się lokalizację obiektów budowlanych zgodnie z przepisami odrębnymi oraz wyznaczonymi na rysunku planu nieprzekraczalnymi liniami zabudowy, przy czym:
 - a) od strony dróg okap, gzyms, balkon, zadaszenia nad wejściami, schody zewnętrzne, pochylnia lub rampa nie może przekroczyć wyznaczonej linii zabudowy w kierunku linii rozgraniczającej drogę o więcej niż 1,5 m,
 - b) dopuszcza się nadbudowę i przebudowę istniejących budynków lub ich części położonych przed wyznaczonymi na rysunku planu liniami zabudowy, a także ich rozbudowę z zachowaniem ustaleń planu dotyczących linii zabudowy,
 - c) dopuszcza się lokalizację urządzeń infrastruktury technicznej, w tym stacji transformatorowych i gazowych, przed wyznaczonymi liniami zabudowy;
- 2) ustala się nakaz zachowania minimalnych odległości budynków od granicy lasu zgodnie z przepisami odrębnymi;
- 3) dopuszcza się lokalizację obiektów budowlanych w odległości 1,5 m od granicy z działkami sąsiednimi lub bezpośrednio przy tej granicy zgodnie z przepisami odrębnymi.

§ 6. W zakresie zasad ochrony środowiska, przyrody i krajobrazu ustala się:

- 1) zakaz lokalizowania przedsięwzięć mogących zawsze znacząco oddziaływać na środowisko określonych w przepisach odrębnych z wyjątkiem inwestycji celu publicznego;
- 2) w zakresie ochrony gruntów i wód:
 - a) zakaz magazynowania materiałów mogących powodować zanieczyszczenie środowiska w miejscach niez izolowanych od powierzchni terenu,
 - b) nakaz wykonania zabezpieczenia przed przenikaniem ścieków i innych zanieczyszczeń do gruntu i wód dla dojazdów, parkingów i placów zgodnie z przepisami odrębnymi,

- c) nakaz przebudowy urządzeń melioracji szczegółowej w trakcie prowadzenia prac związanych z zagospodarowaniem terenów w zasięgu obszarów zmeliorowanych, zgodnie z rysunkiem planu;
- 3) w zakresie ochrony przed hałasem – nakaz zachowania dopuszczalnych poziomów hałasu w środowisku określonych w przepisach odrębnych, na terenach oznaczonych symbolami RM jak dla terenów zabudowy zagrodowej;
- 4) w zakresie gospodarowania odpadami – nakaz gromadzenia i zagospodarowania odpadów zgodnie z regulaminem utrzymania porządku i czystości w gminie oraz przepisami odrębnymi;
- 5) w zakresie zagospodarowania mas ziemnych:
 - a) nakaz wykorzystania mas ziemnych o dopuszczalnej zawartości substancji powodujących ryzyko w glebie lub w ziemi, uzyskanych w wyniku prac ziemnych na terenach ich powstawania do ukształtowania terenu, w tym dla urządzania zieleni towarzyszącej inwestycjom,
 - b) dopuszczenie usuwania nadmiarów mas ziemnych poza obszar planu zgodnie z przepisami odrębnymi;
- 6) zakresie ochrony przed oddziaływaniem pól elektromagnetycznych i promieniowania niejonizującego:
 - a) zakaz lokalizacji budynków z pomieszczeniami na pobyt ludzi na obszarach oznaczonych na rysunku planu jako pasy techniczne napowietrznych linii elektroenergetycznej średniego napięcia,
 - b) w przypadku skablowania linii elektroenergetycznych nie obowiązują ustalenia zawarte w pkt a),
 - c) nakaz wyznaczenia pasów technicznych w przypadku budowy nowych napowietrznych linii elektroenergetycznych.

§ 7. Nie określa się zasad kształtowania krajobrazu.

§ 8. Nie określa się zasad ochrony dziedzictwa kulturowego i zabytków, w tym krajobrazów kulturowych, oraz dóbr kultury współczesnej.

§ 9. W zakresie wymagań wynikających z potrzeby kształtowania przestrzeni publicznych ustala się nakaz zagospodarowania terenów dróg publicznych klasy lokalnej i dojazdowej zgodnie z ustaleniami § 13 pkt 1 lit. b-h.

§ 10. W zakresie granic i sposobów zagospodarowania terenów lub obiektów podlegających ochronie na podstawie odrębnych przepisów, terenów górniczych, obszarów szczególnego zagrożenia powodzią, obszarów osuwania się mas ziemnych, krajobrazów priorytetowych określonych w audycie krajobrazowym oraz planach zagospodarowania przestrzennego województwa, ustala się nakaz uwzględnienia ograniczeń w zagospodarowaniu terenów określonych w przepisach odrębnych, wynikających z położenia części obszaru objętego planem w zasięgu:

- 1) Parku Krajobrazowego Międzyrzecza Warty i Widawki, zgodnie z rysunkiem planu;
- 2) zespołu przyrodniczo-krajobrazowego „Dolina Grabi”, zgodnie z rysunkiem planu.

§ 11. W zakresie szczegółowych zasad i warunków scalania i podziału ustala się:

- 1) brak obowiązku scaleń i podziału nieruchomości na obszarze objętym planem;
- 2) możliwość dokonania scalania i podziału nieruchomości zgodnie z przepisami odrębnymi, przy czym:
 - a) wydzielona działka musi posiadać dostęp do drogi publicznej w rozumieniu przepisów odrębnych, oraz możliwość obsługi infrastrukturą techniczną na warunkach określonych niniejszym planem,
 - b) parametry działki nie mogą być mniejsze niż określone w ustaleniach szczegółowych dla poszczególnych terenów, z wyjątkiem działek wydzielanych dla realizacji sieci i urządzeń infrastruktury technicznej, dojazdów i dojazdów oraz regulacji granic pomiędzy nieruchomościami;
- 3) dopuszcza się realizację zabudowy na istniejących działkach niespełniających parametrów działki budowlanej określonej w ustaleniach szczegółowych dla poszczególnych terenów wyłącznie w przypadku, gdy istniejąca działka posiada dostęp do drogi publicznej w rozumieniu przepisów odrębnych.

§ 12. W zakresie szczególnych warunków zagospodarowania terenu oraz ograniczeń w ich użytkowaniu, w tym zakazu zabudowy ustala się pasy techniczne napowietrznych linii elektroenergetycznych średniego napięcia o szerokości po 7,5 m od osi linii w obie strony zgodnie z rysunkiem planu, w których obowiązują ograniczenia określone w § 6 pkt 6.

§ 13. W zakresie zasad modernizacji, rozbudowy i budowy systemów komunikacji i infrastruktury technicznej ustala się:

1) W zakresie komunikacji:

- a) obsługę komunikacyjną terenów objętych planem poprzez układ dróg publicznych klasy lokalnej i dojazdowej, połączonych z zewnętrznym układem komunikacyjnym,
- b) dla terenu drogi publicznej klasy lokalnej, oznaczonego symbolem 1KD-L:
 - szerokość w liniach rozgraniczających – od 10 do 16 m, zgodnie z rysunkiem planu,
 - szerokość jezdni – od 5,0 do 7,0 m,
 - co najmniej jednostronny chodnik lub ścieżka pieszo-rowerowa,
 - dopuszczenie lokalizacji sieci i urządzeń infrastruktury technicznej,
- c) dla terenu drogi publicznej klasy lokalnej, oznaczonego symbolem 2KD-L:
 - szerokość w liniach rozgraniczających – 10 m, zgodnie z rysunkiem planu,
 - szerokość jezdni – od 5,0 do 7,0 m,
 - co najmniej jednostronny chodnik lub ścieżka pieszo-rowerowa,
 - dopuszczenie lokalizacji sieci i urządzeń infrastruktury technicznej,
- d) dla terenu drogi publicznej klasy lokalnej, oznaczonego symbolem 3KD-L:
 - szerokość w liniach rozgraniczających – od 14 do 16 m, zgodnie z rysunkiem planu,
 - szerokość jezdni – od 5,0 do 7,0 m,
 - co najmniej jednostronny chodnik lub ścieżka pieszo-rowerowa,
 - dopuszczenie lokalizacji sieci i urządzeń infrastruktury technicznej,
- e) dla terenu drogi publicznej klasy dojazdowej, oznaczonego symbolem 1KD-D:
 - szerokość w liniach rozgraniczających – od 7 do 10 m, zgodnie z rysunkiem planu,
 - szerokość jezdni – od 5,0 do 6,0 m,
 - dopuszczenie lokalizacji sieci i urządzeń infrastruktury technicznej,
- f) dla terenu drogi publicznej klasy dojazdowej, oznaczonego symbolem 2KD-D:
 - szerokość w liniach rozgraniczających – od 10 do 11 m, zgodnie z rysunkiem planu,
 - szerokość jezdni – od 5,0 do 6,0 m,
 - dopuszczenie lokalizacji sieci i urządzeń infrastruktury technicznej,
- g) dla terenu drogi publicznej klasy dojazdowej, oznaczonego symbolem 3KD-D:
 - szerokość w liniach rozgraniczających – od 8 do 11 m, zgodnie z rysunkiem planu,
 - szerokość jezdni – od 5,0 do 6,0 m,
 - dopuszczenie lokalizacji sieci i urządzeń infrastruktury technicznej,
- h) dla terenu drogi publicznej klasy dojazdowej, oznaczonego symbolem 4KD-D:
 - szerokość w liniach rozgraniczających – od 5 do 6 m, zgodnie z rysunkiem planu,
 - szerokość jezdni – od 4,0 do 5,0 m,

- dopuszczenie lokalizacji sieci i urządzeń infrastruktury technicznej,
 - i) minimalną liczbę miejsc do parkowania zlokalizowanych w obrębie działki budowlanej:
 - 1 stanowisko postojowe na każdy lokal mieszkalny,
 - 1 stanowisko postojowe na każdych 10 zatrudnionych,
 - j) nakaz wyznaczenia odpowiedniej liczby miejsc do parkowania dla pojazdów zaopatrzonych w kartę parkingową zgodnie z przepisami odrębnymi;
- 2) W zakresie zaopatrzenia w wodę:
- a) zaopatrzenie w wodę z sieci wodociągowej lub indywidualnych ujęć wód podziemnych,
 - b) dopuszczenie zachowania istniejącej sieci wodociągowej, z możliwością jej przebudowy oraz rozbudowy,
 - c) zapewnienie wody dla celów przeciwpożarowych;
- 3) W zakresie odprowadzenia ścieków:
- a) docelowe odprowadzanie ścieków do kanalizacji sanitarnej,
 - b) do czasu budowy kanalizacji sanitarnej dopuszcza się odprowadzanie ścieków do szczelnych zbiorników bezodpływowych,
 - c) dopuszczenie lokalizacji lokalnych przepompowni ścieków;
- 4) W zakresie odprowadzenia wód opadowych i roztopowych – zagospodarowanie wód opadowych i roztopowych na własnym terenie lub ich odprowadzanie do kanalizacji deszczowej, dołów chłonnych lub do zbiorników retencyjnych zgodnie z obowiązującymi przepisami odrębnymi;
- 5) W zakresie zaopatrzenia w ciepło – zaopatrzenie w ciepło dla celów grzewczych i ciepłej wody użytkowej z indywidualnych źródeł ciepła, z dopuszczeniem wykorzystania odnawialnych źródeł energii o mocy nieprzekraczającej 100 kW;
- 6) W zakresie zaopatrzenia w gaz:
- a) docelowe podłączenie terenów objętych planem do sieci gazowej,
 - b) dopuszczenie zaopatrzenia w gaz ze źródeł indywidualnych;
- 7) W zakresie zaopatrzenia w energię elektryczną:
- a) zaopatrzenie w energię elektryczną z sieci elektroenergetycznej,
 - b) dopuszczenie zachowania istniejącej sieci elektroenergetycznej, z możliwością jej przebudowy oraz rozbudowy,
 - c) dopuszczenie przebudowy lub rozbiórki napowietrznych linii elektroenergetycznych kolidujących z planowanym zagospodarowaniem terenów oraz ich budowy po nowej trasie lub skablowania,
 - d) dopuszczenie lokalizacji stacji transformatorowych z zapewnieniem dostępu do drogi publicznej,
 - e) dopuszczenie pozyskiwania energii elektrycznej z odnawialnych źródeł energii o mocy nieprzekraczającej 100 kW, z wyłączeniem możliwości lokalizowania elektrowni wiatrowych w rozumieniu przepisów odrębnych.

§ 14. Nie określa się sposobu i terminu tymczasowego zagospodarowania, urządzania i użytkowania terenów.

Rozdział 2 **Przepisy szczegółowe**

§ 15. W zakresie zasad kształtowania zabudowy oraz wskaźników zagospodarowania terenu, na terenach oznaczonych symbolami 1RM, 2RM, 3RM, 4RM, 5RM, 6RM:

- 1) dopuszcza się zachowanie istniejącej zabudowy z możliwością jej przebudowy, rozbudowy, nadbudowy oraz zmiany sposobu użytkowania przy zastosowaniu parametrów określonych w niniejszym paragrafie;

- 2) dopuszcza się lokalizację:
 - a) budynków mieszkalnych jednorodzinnych,
 - b) budynków inwentarsko-składowych,
 - c) budynków garażowo-gospodarczych i wiat,
 - d) budowli rolniczych,
 - e) sieci i urządzeń infrastruktury technicznej zgodnie z przepisami odrębnymi,
 - f) dojeżdż, dojazdów i miejsc postojowych;
- 3) dopuszcza się lokalizację funkcji usługowej związanej z działalnością rolniczą wyłącznie w obrębie kubatury budynku mieszkalnego lub inwentarsko-składowego – o łącznej powierzchni nieprzekraczającej 50% powierzchni użytkowej budynków;
- 4) ustala się wskaźniki zagospodarowania terenu:
 - a) intensywność zabudowy:
 - maksymalna – 1,20,
 - minimalna – 0,01,
 - b) maksymalna powierzchnia zabudowy – 40%,
 - c) minimalny udział procentowy powierzchni biologicznie czynnej w odniesieniu do powierzchni działki – 30%,
- 5) ustala się zasady kształtowania zabudowy:
 - a) nieprzekraczalne linie zabudowy zgodnie z rysunkiem planu,
 - b) maksymalna wysokość:
 - budynku mieszkalnego jednorodzinnego – nie więcej niż 10,0 m,
 - budynku inwentarsko-składowego – nie więcej niż 10,0 m,
 - budynku garażowo-gospodarczego i wiaty – nie więcej niż 7,0 m,
 - budowli rolniczych – nie więcej niż 25,0 m,
 - c) maksymalna liczba kondygnacji:
 - dla budynku mieszkalnego jednorodzinnego – dwie kondygnacje nadziemne,
 - dla budynku inwentarsko-składowego – dwie kondygnacje nadziemne,
 - dla budynku garażowo-gospodarczego i wiaty – jedna kondygnacja nadziemna,
 - d) dopuszcza się podpiwniczenie budynków, przy czym poziom parteru należy sytuować na wysokości nieprzekraczającej 1,0 m nad poziomem terenu,
 - e) geometria głównych połaci dachowych – dachy płaskie lub strome, jedno-, dwu- lub wielospadowe o nachyleniu 20° – 45°,
 - f) pokrycie dachów stromych: dachówka, materiały imitujące dachówkę w kolorach od brązowego, poprzez ceglany do czerwonego lub grafitowy,
 - g) w przypadku przebudowy i rozbudowy istniejącej zabudowy dopuszcza się zachowanie istniejącej formy dachu,
 - h) dopuszcza się usytuowanie budynku garażowo-gospodarczego jako obiektu wolnostojącego lub przybudowanego do budynku mieszkalnego lub inwentarsko-składowego oraz lokalizację garażu w obrębie kubatury budynku mieszkalnego lub inwentarsko-składowego;
- 6) dopuszcza się podziały na nowe działki zgodnie z ustaleniami niniejszej uchwały oraz przepisami odrębnymi przy zachowaniu parametrów:

- a) minimalna powierzchnia – zgodnie z przepisami odrębnymi,
- b) minimalna szerokości frontów – 20,0 m,
- c) kąt położenia granic w stosunku do pasa drogowego – od 60° do 120°.

Rozdział 3 **Przepisy końcowe**

§ 16. Ustala się stawkę służącą naliczaniu jednorazowych opłat, o jakich mowa w art. 36 ust. 4 ustawy z dnia 27 marca 2003 r. o planowaniu i zagospodarowaniu przestrzennym (Dz. U. z 2018 r. poz. 1945) w wysokości 30%.

§ 17. Wykonanie uchwały powierza się Wójtowi Gminy Sędziejowice.

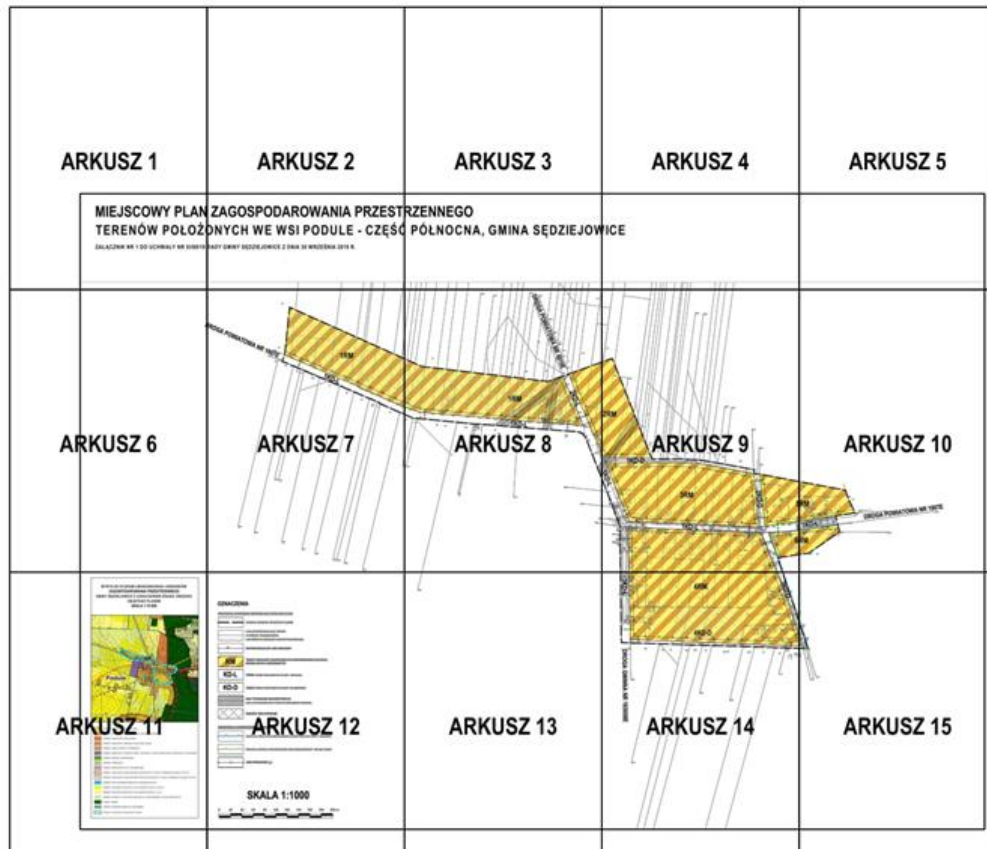
§ 18. Uchwała wchodzi w życie po upływie 14 dni od dnia ogłoszenia jej w Dzienniku Urzędowym Województwa Łódzkiego.

Przewodniczący Rady Gminy Sędziejowice

Jarosław Bartczak

Załącznik Nr 1 do uchwały Nr XI/89/19
Rady Gminy Sędziejowice
z dnia 30 września 2019 r.

**RYSUNEK MIEJSCOWEGO PLANU ZAGOSPODAROWANIA PRZESTRZENNEGO
TERENÓW POŁOŻONYCH WE WSI PODULE - CZĘŚĆ PÓLNOČNA, GMINA SĘDZIEJOWICE
W SKALI 1:1000
(DLA POTRZEB PUBLIKACJI ZMNIEJSZONO DO SKALI 1:2000 I PODZIELONO NA ARKUSZE WEDŁUG
PONIŻSZEGO SCHEMATU)**



Arkusz 1

MIEJSCOWY PLAN TERENÓW POŁOŻ

ZAŁĄCZNIK NR 1 DO UCHWAŁY NR XI/89/19

Arkusz 2

ZAGOSPODAROWANIA PRZESTI ONYCH WE WSI PODULE - CZĘŚĆ

RADY GMINY SĘDZIEJOWICE Z DNIA 30 WRZEŚNIA 2019 R.

| | | || | |

Arkusz 3

**RZENNEGO
PÓŁNOCNA, GMINA SĘDZIEJÓW**

|||| | || | | |||| |N|||| |

Arkusz 4

/ICE

' | | _ | | | | | | | | | | | | | |

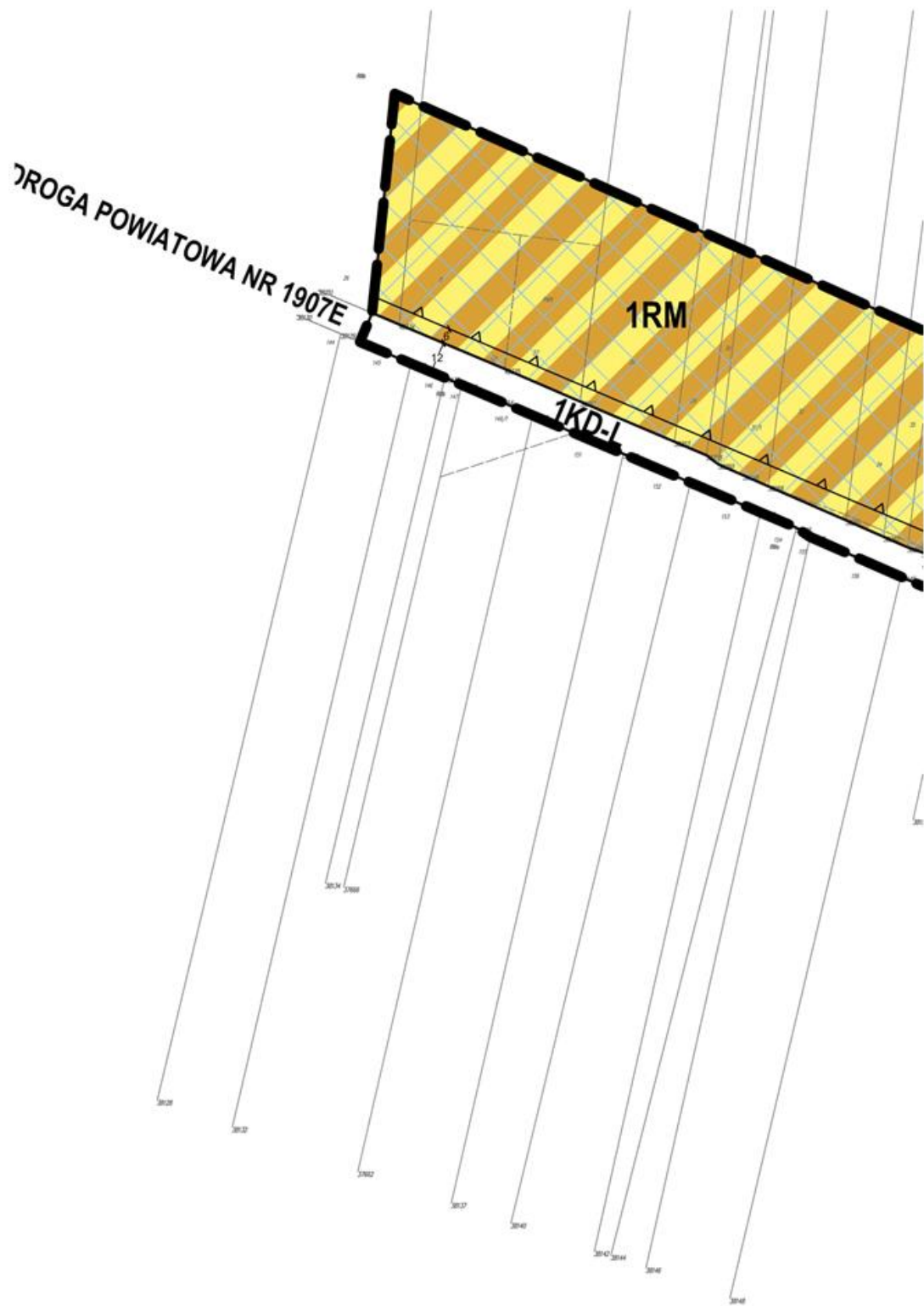
Arkusz 5



Arkusz 6

4

Arkusz 7



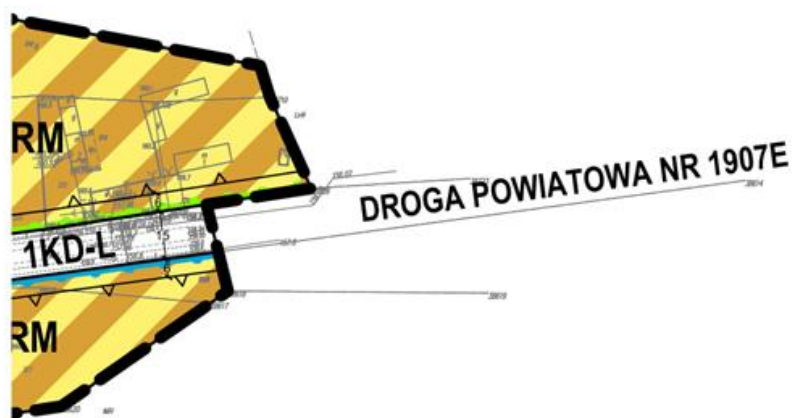
Arkusz 8



Arkusz 9

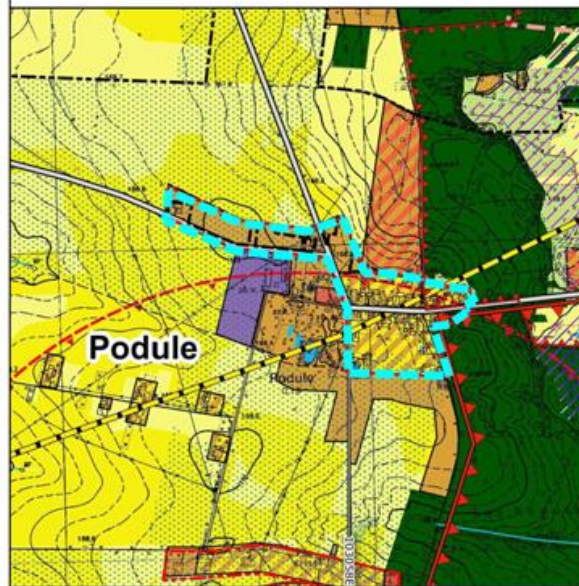










Arkusz 10



Arkusz 11









WYRYS ZE STUDIUM UWARUNKOWAŃ I KIERUNKÓW
ZAGOSPODAROWANIA PRZESTRZENNEGO
GMINY SĘDZIEJOWICE Z OZNACZENIEM GRANIC OBSZARU
OBJĘTEGO PLANEM
SKALA 1:10 000






-  TERENY ZABUDOWY ZAGRODOWEJ
-  TERENY ZABUDOWY MIESZKANIOWEJ JEDNORODZINNEJ
-  TERENY ZABUDOWY USŁUGOWEJ
-  TERENY ZABUDOWY REKREACJI INDYWIDUALNEJ
-  TERENY USŁUG SPORTU I REKREACJI
-  TERENY ZABUDOWY PRODUKCYJNEJ, SKŁADÓW I MAGAZYNÓW ORAZ ZABUDOWY USŁUGOWEJ
-  TERENY ZIELENI URZĄDZONEJ
-  TERENY CMENTARZY
-  TERENY INFRASTRUKTURY TECHNICZNEJ
-  TERENY LOKALIZACJI ELEKTROWNI WIATROWYCH O MOCY PRZEKRACZAJĄCEJ 100 kW
-  TERENY LOKALIZACJI ELEKTROWNI FOTOWOLTAICZNYCH O MOCY PRZEKRACZAJĄCEJ 100 kW
-  TERENY WÓD POWIERZCHNIOWYCH ŚRÓDOPŁYWKOWYCH
-  TERENY ROLNICZE WYSZYCH KLAS BONITACYJNYCH (III-IV)
-  TERENY ROLNICZE NIŻSZYCH KLAS BONITACYJNYCH (V-VI)
-  TERENY TRWAŁYCH UŻYTKÓW ZIEŁONYCH, ZADRZEWIEN I DOLIN RZECZNYCH
-  TERENY LEŚNE
-  TERENY PRZEZNACZONE DO ZALESIENIA
-  GRANICA OBSZARU OBJĘTEGO PLANEM


Arkusz 12

OZNACZENIAOZNACZENIA STANOWIĄCE OBOWIĄZUJĄCE USTALENIA PLANU

	GRANICA OBSZARU OBJĘTEGO PLANEM
	LINIE RÓZGRANICZAJĄCE TERENY O RÓŻNYM PRZEZNACZENIU LUB RÓŻNYCH ZASADACH ZAGOSPODAROWANIA
	NIEPRZEKRACZALNE LINIE ZABUDOWY
	TERENY ZABUDOWY ZAGRODOWEJ W GOSPODARSTWACH ROLNYCH, HODOWLANYCH I OGRODNICZYCH
	TERENY DRÓG PUBLICZNYCH KLASY LOKALNEJ
	TERENY DRÓG PUBLICZNYCH KLASY DOJAZDOWEJ
	PASY TECHNICZNE NAWIETRZNYCH LINII ELEKTROENERGETYCZNYCH ŚREDNIEGO NAPIĘCIA
	OBSZARY ZMELJOROWANE

OZNACZENIA O CHARAKTERZE INFORMACYJNYM

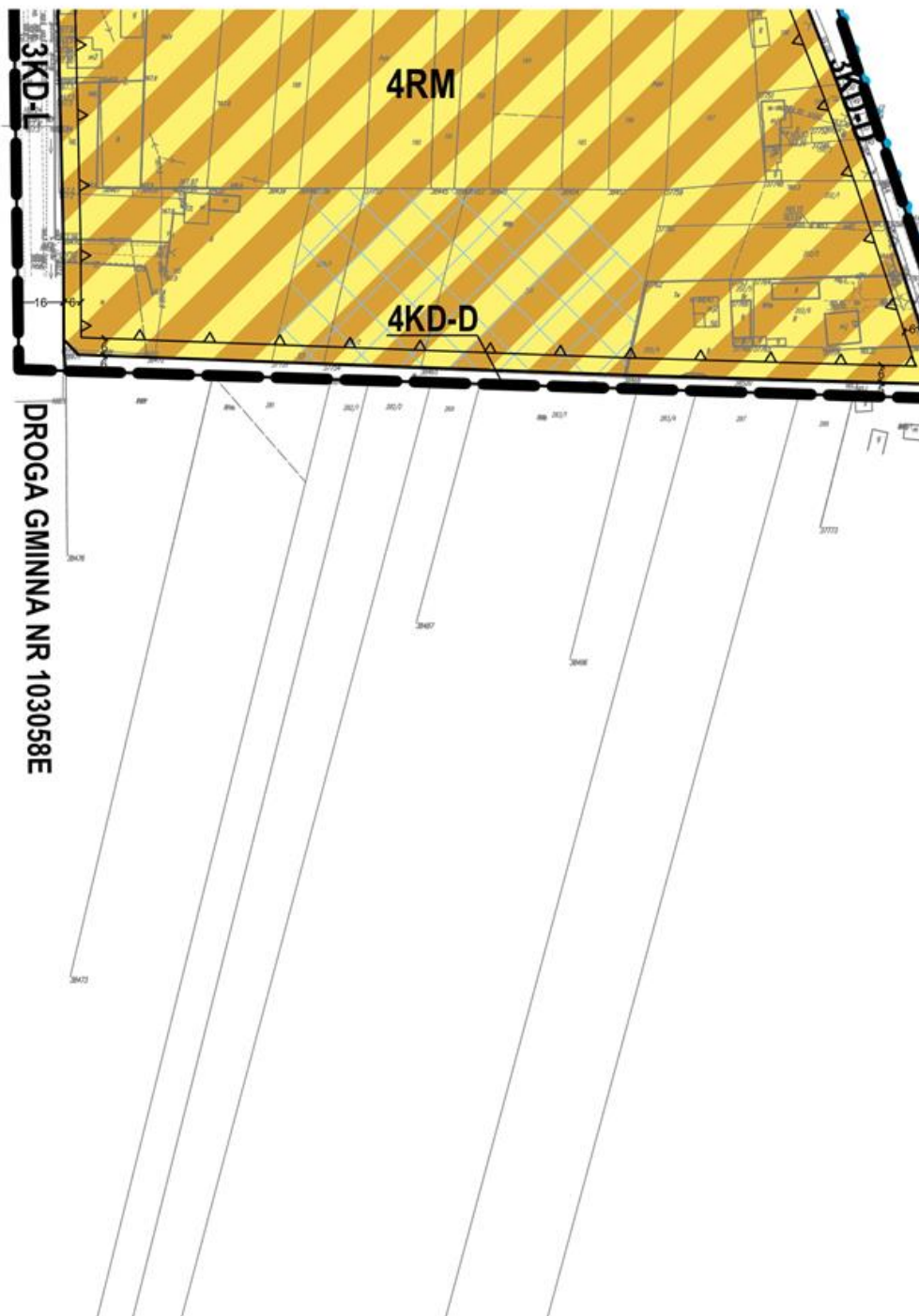
	GRANICA PARKU KRAJOBRAZOWEGO MIĘDZYRZECZA WARTY I WIDAWKI
	GRANICA ZESPOŁU PRZYRODNICZO-KRAJOBRAZOWEGO "DOLINA GRABI"
	LINIE WYMIAROWE [m]

SKALA 1:1000

Arkusz 13



Arkusz 14



Arkusz 15



Załącznik Nr 2 do uchwały Nr XI/89/19
Rady Gminy Sędziejowice
z dnia 30 września 2019 r.

**ROZSTRZYGNIĘCIE
RADY GMINY SĘDZIEJOWICE**

**w sprawie rozpatrzenia uwag wniesionych do projektu miejscowego planu zagospodarowania
przestrzennego terenów położonych we wsi Podule – część północna, gmina Sędziejowice,
wyłożonego do publicznego wglądu**

Na podstawie art. 20 ust. 1 ustawy z dnia 27 marca 2003 r. o planowaniu i zagospodarowaniu przestrzennym (Dz. U. z 2018 r. poz. 1945) oraz rozstrzygnięcia Wójta Gminy Sędziejowice w sprawie braku uwag wniesionych do projektu miejscowego planu zagospodarowania przestrzennego terenów położonych we wsi Podule – część północna, gmina Sędziejowice, wraz z prognozą oddziaływania na środowisko podczas wyłożenia do publicznego wglądu w dniach od 6 maja 2019 r. do 4 czerwca 2019 r. oraz w okresie ich składania wyznaczonym do dnia 18 czerwca 2019 r., Rada Gminy Sędziejowice nie rozstrzyga o sposobie ich rozpatrzenia.

Przewodniczący Rady Gminy Sędziejowice

Jarosław Bartczak

Załącznik Nr 3 do uchwały Nr XI/89/19
Rady Gminy Sędziejowice
z dnia 30 września 2019 r.

ROZSTRZYGNĘCIE RADY GMINY SĘDZIEJOWICE

w sprawie sposobu realizacji zapisanych w miejscowym planie zagospodarowania przestrzennego terenów położonych we wsi Podule – część północna, gmina Sędziejowice, inwestycji z zakresu infrastruktury technicznej, które należą do zadań własnych gminy, oraz zasadach ich finansowania

Na podstawie art. 20 ust. 1 ustawy z dnia 27 marca 2003 r. o planowaniu i zagospodarowaniu przestrzennym (Dz. U. z 2018 r. poz. 1945), art. 7 ust. 1 pkt 2 i 3 ustawy z dnia 8 marca 1990 r. o samorządzie gminnym (Dz. U. z 2019 r. poz. 506), Rada Gminy Sędziejowice rozstrzyga, co następuje:

§ 1. Sposób realizacji zapisanych w planie inwestycji z zakresu infrastruktury technicznej:

1. Zapisane w miejscowym planie zagospodarowania przestrzennego terenów położonych we wsi Podule – część północna, gmina Sędziejowice, inwestycje z zakresu infrastruktury technicznej, które należą do zadań własnych gminy to:

- 1) inwestycje z zakresu komunikacji – projektowane drogi publiczne klasy dojazdowej;
- 2) inwestycje z zakresu budowy infrastruktury technicznej – sieci wodociągowej, kanalizacji sanitarnej i deszczowej.

2. Inwestycje te będą realizowane w następujący sposób:

- 1) zgodnie z przepisami prawa materialnego i finansowego w tym zakresie;
- 2) za podstawę przyjęcia realizacji wyżej wyznaczonych zadań, które należą do zadań własnych stanowiąc będą zapisy Wieloletniej Prognozy Finansowej Gminy Sędziejowice;
- 3) określenie terminów przystąpienia i zakończenia realizacji tych zadań, ustalone będzie według kryteriów i zasad przyjętych przy konstruowaniu Wieloletniej Prognozy Finansowej Gminy Sędziejowice;
- 4) inwestycje realizowane mogą być etapowo w zależności od wielkości środków przeznaczonych na inwestycje.

§ 2. Zasady finansowania zapisanych w planie inwestycji z zakresu infrastruktury technicznej, które należą do zadań własnych gminy, zgodnie z przepisami o finansach publicznych. Finansowanie inwestycji będzie odbywać się poprzez:

- 1) wydatki z budżetu gminy;
- 2) współfinansowanie środkami zewnętrznymi, poprzez budżet gminy w ramach m.in.:
 - a) dotacji Unii Europejskiej,
 - b) dotacji samorządu województwa,
 - c) dotacji i pożyczek z funduszy celowych,
 - d) kredytów i pożyczek bankowych,
 - e) innych środków zewnętrznych;

- 3) udział inwestorów w finansowaniu w ramach porozumień o charakterze cywilno-prawnym lub w formie partnerstwa publiczno- prywatnego – „PPP”.

Przewodniczący Rady Gminy Sędziejowice

Jarosław Bartczak