

# ZMIANA MIEJSCOWEGO PLANU OGÓLNEGO ZAGOSPODAROWANIA PRZESTRZENNEGO GMINY BUCZEK WIEŚ BUCZEK, DZIAŁKA NR 785.

RYSUNEK PLANU - ZAŁĄCZNIK NR 1 DO UCHWAŁY NR XXXIII/247/2002 RADY GMINY W BUCZKU Z DNIA 10 października 2002 r.

Obiekt: wieś Buczek dz. 785  
woj. łódzkie  
pow. Łask  
gm. Buczek

PRZEKŁADNICTWO GEODEZYJNE  
"GEOPOL"  
94-223 Złotokrzysztof, Złotokrzysztof 30  
50-030 Złotokrzysztof, Złotokrzysztof 30  
50-030 Złotokrzysztof, Złotokrzysztof 30

## MAPA SYTUACYJNO - WYSOKOŚCIOWA

(z geodezyjną dokumentacją urządzeń podziemnych)

Skala 1 : 1000

Mapę niniejszą wykonano na podstawie mapy sytuacyjno-wysokościowej w skali 1:1000 (sekcja 1:227+2:161 i 122.342.163), mapy ewidencji gruntów wsi Buczek operat. odnowy 521.004-78/97 oraz pomiaru uzupełniającego wykonanego przez Państwowe Biuro Geodezyjne „Geopol” w Zduńskiej Woli w lutym 2002 roku stanu użytkowania na gruncie.

Mapa aktualna na dzień: 2002.04.02

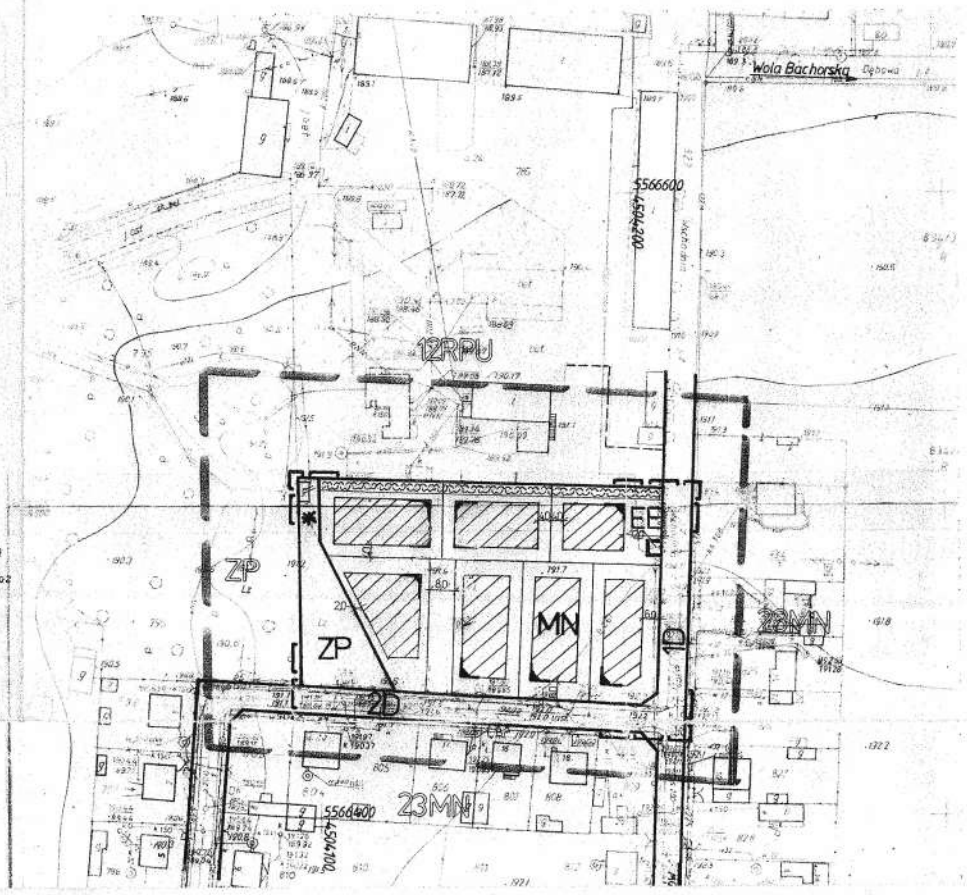
Łkadł. i spójność: B. 1963  
Porozumienie: schematowy

Skala: 1:1000  
mł. 10/2002



prezentacja  
02.04.2002  
102-16/2002

R



### LEGENDA

OZNACZENIA DLA OBSZARU OBJĘTEGO PLANEM:

- GRANICE OBSZARU OBJĘTEGO PLANEM
- LINIE ROZGRANICZAJĄCE TERENY O RÓŻNYM PRZEZNACZENIU
- OBOWIĄZUJĄCE PROJEKTOWANE LINIE PODZIAŁU NA DZIAŁKI
- ŚCIŚLE OKREŚLONA LOKALIZACJA NAROŻNIKA BUDYNKÓW MIESZKALNYCH
- STREFA LOKALIZACJI BUDYNKÓW MIESZKALNYCH
- ISTNIEJĄCY BUDYNEK GOSPODARCZY DO ROZBIÓRKI
- DRZEWO - DO CBJĘCIA OCHRONĄ POMNIKOWĄ
- TERENY ZABUDOWY MIESZKANIOWEJ JEDNORODZINNEJ
- TERENY ZIELENI PARKOWEJ
- TERENY URZĄDZEŃ ELEKTROENERGETYKI
- TERENY ULIC DOJAZDOWYCH, PUBLICZNYCH

OZNACZENIA PLANU OGÓLNEGO DOTYCZĄCE BEZPOŚREDNIEGO SĄSIĘDZTWA OBSZARU OBJĘTEGO PLANEM:

- TERENY ZIELENI PARKOWEJ
- TERENY OBJEKTÓW I URZĄDZEŃ OBSŁUGI ROLNICTWA (BAZA GS)
- TERENY ZABUDOWY MIESZKANIOWEJ JEDNORODZINNEJ

# ZMIANA MIEJSCOWEGO PLANU OGÓLNEGO ZAGOSPODAROWANIA PRZESTRZENNEGO GMINY BUCZEK WIEŚ BUCZEK, DZIAŁKA NR 171.

RYSunEK PLANU - ZAŁĄCZNIK NR 2 DO UCHWAŁY NR

RADY GMINY W BUCZKU Z DNIA

Obiekt : wieś Buczek dz.171

woj. lubelskie  
pow. Łaski  
gm. Buczek

## MAPA SYTUACYJNO - WYSOKOŚCIOWA

(z geodezyjną inwentaryzacją urządzeń podziemnych)

Skala 1 : 1000

Mapę niniejszą wykonano na podstawie mapy  
sytuacyjno-wysokościowej w skali 1:1000 i sekcje : 122.341.204  
i 122.341.252 i : mapy ewidencji gruntów wsi Buczek - operat  
odnowy 521.004-78/197

oraz pomiaru uzupełniającego  
wykonanego przez Przedsiębiorstwo Geodezyjne „Geopol”  
w Zdunskiej Woli w lutym 2002 roku według stanu użytkowania na  
gruncie.

Mapa aktualizacji nr 2/2002.02.23

GEODEZJA  
Kolej  
mgr inż. Andrzej Brynalski  
ul. 78/77

Układ współrzędnych : 1965 ...

Poziom odniesienia : Kronsztadt

Nr planu : 105221-02

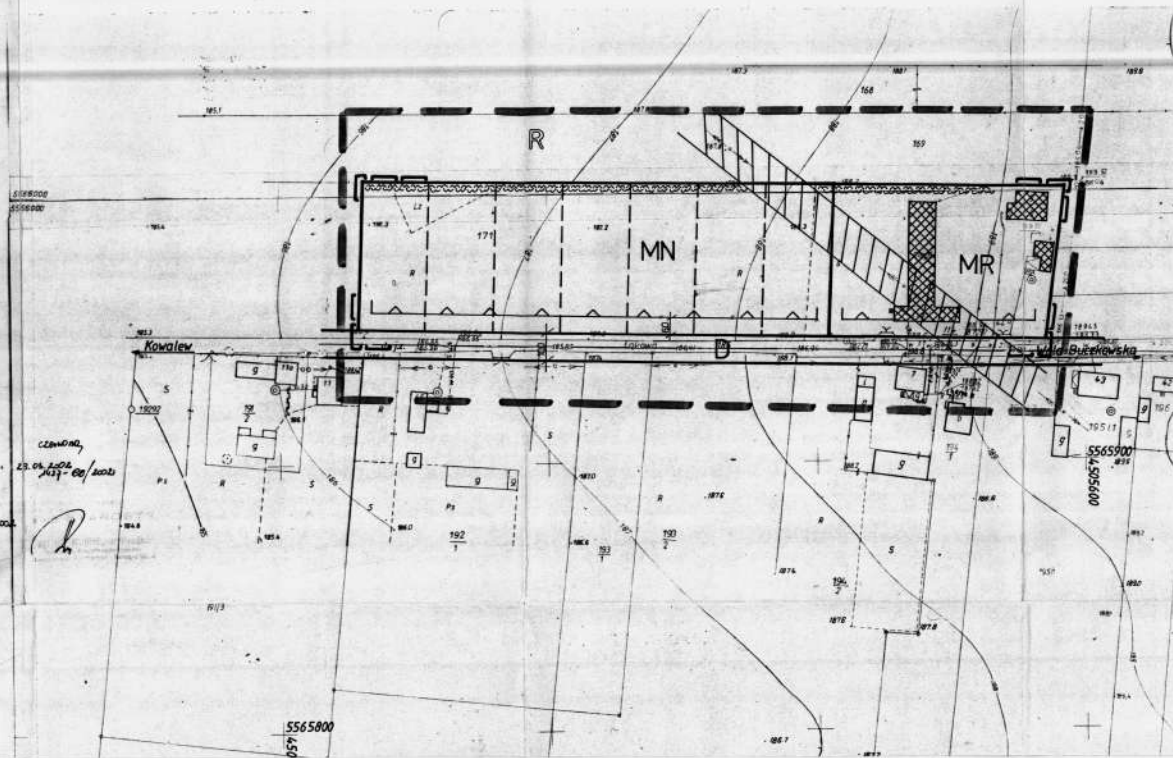
data : 2002.03.31

Skala orientacyjna











SKALA 1:50000

PRZEDSIĘBIORSTWO GEODEZYJNE  
"GEOPOL"  
55-225 22-1000 WOLA, ul. Żołnierzy 30  
54-600 00-00 BUCZEK, ul. Wolności 10/80  
NIP 525-128-88-88, REGON 730181100



### LEGENDA

OZNACZENIA DLA OBSZARU OBJĘTEGO PLANEM:

-  GRANICE OBSZARU OBJĘTEGO PLANEM
-  LINIE ROZGRANICZAJĄCE TERENY O RÓŻNYM PRZEZNACZENIU
-  PROPONOWANE LINIE PODZIAŁU
-  LINIA ELEKTROENERGETYCZNA 15 kV ZE STREFĄ OCHRONNĄ  
BUDYNKI I BUDOWLE DO ADAPTACJI
-  STREFA ZIELENI WYSOKIEJ, IZOLACYJNEJ
-  TERENY ZABUDOWY MIESZKANIOWEJ, JEDNORODZINNEJ
-  TERENY ZABUDOWY ZAGRODOWEJ
-  TERENY DROGI DOJAZDOWEJ, PUBLICZNEJ

OZNACZENIA PLANU OGÓLNEGO DOTYCZĄCE BEZPOŚREDNIEGO  
SĄSIĘDZTWA OBSZARU OBJĘTEGO PLANEM:

-  TERENY UPRAW ROLNYCH

# ZMIANA MIEJSCOWEGO PLANU OGÓLNEGO ZAGOSPODAROWANIA PRZESTRZENNEGO GMINY BUCZEK WIEŚ BUCZEK, DZIAŁKA NR 225.

RYSUNEK PLANU - ZAŁĄCZNIK NR 3 DO UCHWAŁY NR

RADY GMINY W BUCZKU Z DNIA

Obiekt : wieś Buczek dz.225

woj. łódzkie  
pow. Łask  
gm. Buczek

## MAPA SYTUACYJNO – WYSOKOŚCIOWA

(z geodezyjną inwentaryzacją urządzeń podziemnych)

Skala 1 : 1000

Mapę niniejszą wykonano na podstawie mapy sytuacyjno-wysokościowej w skali 1:1000 (sekcje : 122.341.252 i 122.341.254 ), *mapa ewidencji gruntów wsi Buczek - operat odnowy 521.004-78/97* oraz pomiaru uzupełniającego wykonanego przez Przedsiębiorstwo Geodezyjne „Geopol” w Zduńskiej Woli w lutym 2002 roku według stanu użytkowania na gruncie .

Mapa aktualna na dzień : 2002.02.22

Układ współrzędnych „1965 ..  
Poziom odniesienia Kronsztadt

Nr rob. PG / 0252 / 02

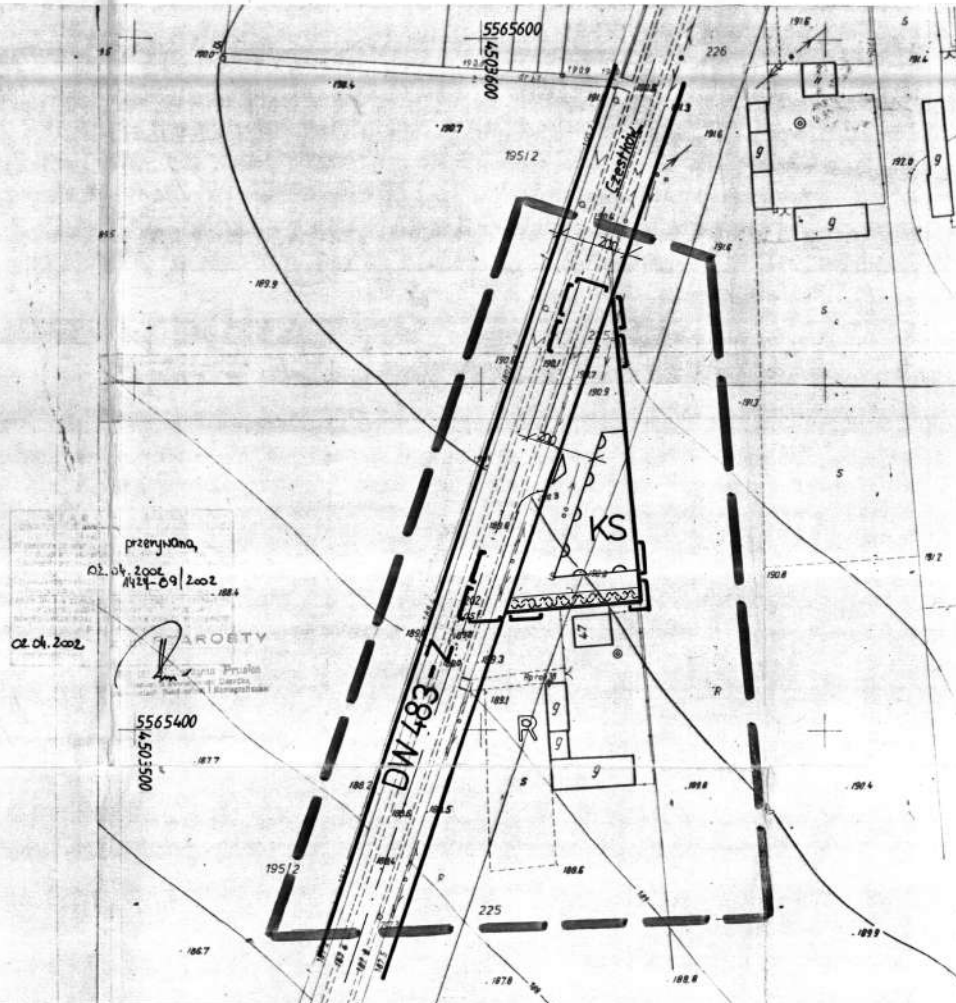
data : 2002.03.05

GEODETA  
mgr inż. Andrzej Kryński  
Lp. 1717










SKALA 1:50000

PRZEDSIĘBIORSTWO GEODEZYJNE  
„GEOPOL” S.P.A.  
00-220 Zduńska Wola, ul. Zwolna 30  
NIP 00-41-03-42-00, KRS 0000000000, NIP 00-00-00-00-00, REGON 730181920



### LEGENDA

OZNACZENIA DLA OBSZARU OBJĘTEGO PLANEM:

-  GRANICE OBSZARU OBJĘTEGO PLANEM
-  LINIE ROZGRANICZAJĄCE TERENY O RÓŻNYM PRZEZNACZENIU
-  NIEPRZEKRACZALNA LINIA ZABUDOWY DLA OBIEKTÓW I URZĄDZEŃ STACJI
-  STREFA ZIELENI WYSOKIEJ, IZOLACYJNEJ
-  STREFA WJAZDU NA TEREN STACJI
-  TERENY STACJI TANKOWANIA GAZEM PROPAN-BUTAN
-  TERENY DRUGI WOJEWÓDZKIEJ NR 483, ZBIORCZEJ

OZNACZENIA PLANU OGÓLNEGO DOTYCZĄCE BEZPOŚREDNIEGO SĄSIEDZTWA OBSZARU OBJĘTEGO PLANEM:

-  TERENY UPRAW ROLNYCH

# ZMIANA MIEJSCOWEGO PLANU OGÓLNEGO ZAGOSPODAROWANIA PRZESTRZENNEGO GMINY BUCZEK WIEŚ BUCZEK, DZIAŁKA NR 727/2.

RYSUNEK PLANU - ZAŁĄCZNIK NR 4 DO UCHWAŁY NR

RADY GMINY W BUCZKU Z DNIA

Obiekt : wieś Buczek dz. 727/2  
woj. łódzkie  
pow. Łask  
gm. Buczek

PRZEDSIĘBIORSTWO GEODEZYJNE  
"GEOPOL"  
98-220 Zduńska Wola, ul. Zielona 30  
tel. p 43 223 41 29, 433 41 29, tel/fax 5 001 301 958  
NIP 696 102 89 88, REGON 730181000

## MAPA SYTUACYJNO – WYSOKOŚCIOWA

(z geodezyjną inwentaryzacją urządzeń podziemnych)

Skala 1 : 1000

Mapę niniejszą wykonano na podstawie mapy sytuacyjno-wysokościowej w skali 1:1000 (sekcje : 122.342.113 i 122.342.161) , mapy ewidencji gruntów wsi Buczek - operat odnowy 521.004 - 78/97 oraz pomiaru uzupełniającego wykonanego przez Przedsiębiorstwo Geodezyjne „Geopol” w Zduńskiej Woli w lutym 2002 roku według stanu użytkowania na gruncie .

Mapa aktualna na dzień : 2002.02.16

Układ współrzędnych „1965”  
Punkt odniesienia Kronsztadt

Nr rob. Pz / 02422 / 02

Data : 2002.03.04

Przebieg linii wsi  
Miejscowość  
Województwo  
Powiat  
Gmina

W zakresie opracowania mspowego  
trak przewidzianych obiektów  
i urządzeń

Wzrost: 1,80 m

Wzrost: 1,80 m

Wzrost: 1,80 m

Wzrost: 1,80 m

Wzrost: 1,80 m

Wzrost: 1,80 m

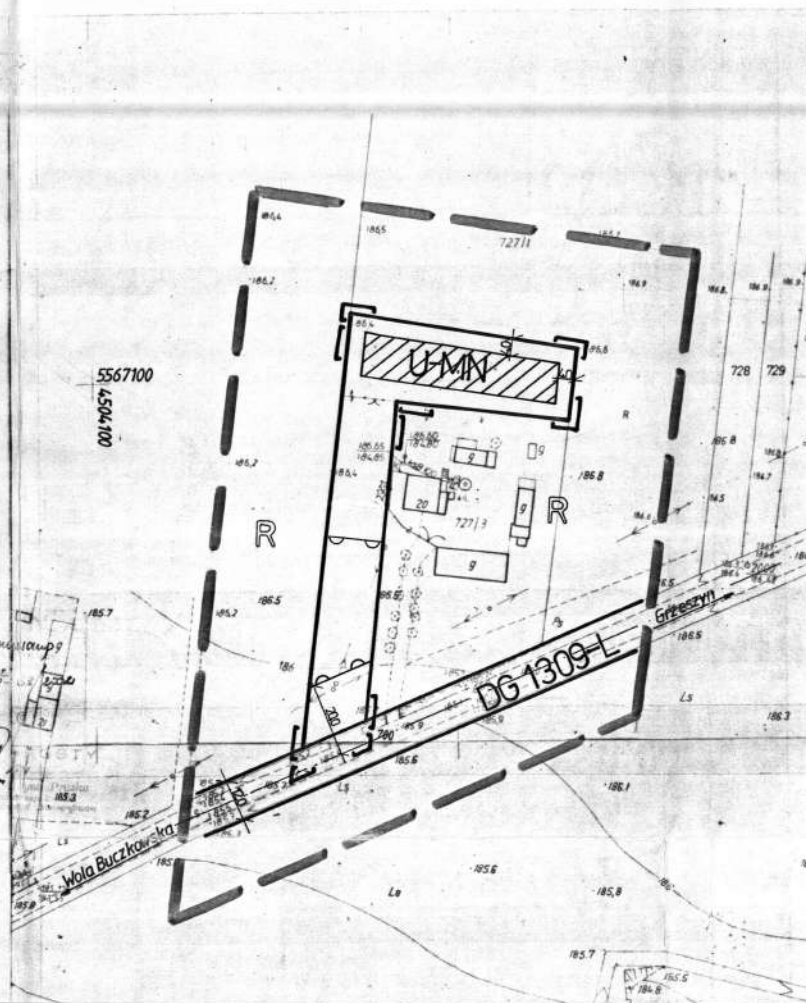
Wzrost: 1,80 m

Wzrost: 1,80 m

Geodeta  
Tadeusz Skałdarek



SKALA 1:50000



### LEGENDA

OZNACZENIA DLA OBSZARU OBJĘTEGO PLANEM:

	GRANICE OBSZARU OBJĘTEGO PLANEM
	LINIE ROZGRANICZAJĄCE TERENY O RÓŻNYM PRZEZNACZENIU
	STREFA LOKALIZACJI ZABUDOWY MIESZKANIOWEJ
	NIEPRZEKRACZALNA LINIA ZABUDOWY DLA OBIEKTÓW HANDLOWO-MAGAZYNOWYCH
	TERENY ZABUDOWY USŁUGOWO-MIESZKANIOWEJ
	TERENY DROGI GMINNEJ NR 371309 - LOKALNEJ

OZNACZENIA PLANU OGÓLNEGO DOTYCZĄCE BEZPOŚREDNIEGO SĄSIEDZTWA OBSZARU OBJĘTEGO PLANEM:

	TERENY UPRAW ROLNYCH
--	----------------------

# ZMIANA MIEJSCOWEGO PLANU OGÓLNEGO ZAGOSPODAROWANIA PRZESTRZENNEGO GMINY BUCZEK WIEŚ CZESTKÓW F, DZIAŁKA NR 78.

RYSunEK PLANU - ZAŁĄCZNIK NR 5 DO UCHWAŁY NR XXXIII/247/2002

RADY GMINY W BUCZKU Z DNIA 10 PAŹDZIERNIKA 2002 r.

Objekt : wieś Czestków F dz.78/1, 78/2, 78/3, 78/4

województwo  
pow. Łask  
gm. Buczek

## MAPA SYTUACYJNO - WYSOKOŚCIOWA

(z geodezyjną inwentaryzacją urządzeń podziemnych)

Skala 1 : 1000

Mapę niniejszą wykonano na podstawie mapy  
sytuacyjno-wysokościowej w skali 1 : 1000 ( sekcje : 122.323.203  
i 122.323.251 ), mapy ewidencji gruntów wsi Czestków F - operat odnowy  
521.007-81/97 oraz pomiaru uzupełniającego wykonanego przez  
Przedsiębiorstwo Geodezyjne „Geopól” w Zdunskiej Woli  
w lutym 2002 roku wg stanu użytkowania na gruncie.

Mapa aktualna na dzień 18.02.2002.r

Układ współrzędnych „1965 ..

Poziom odniesienia Kronsztadt

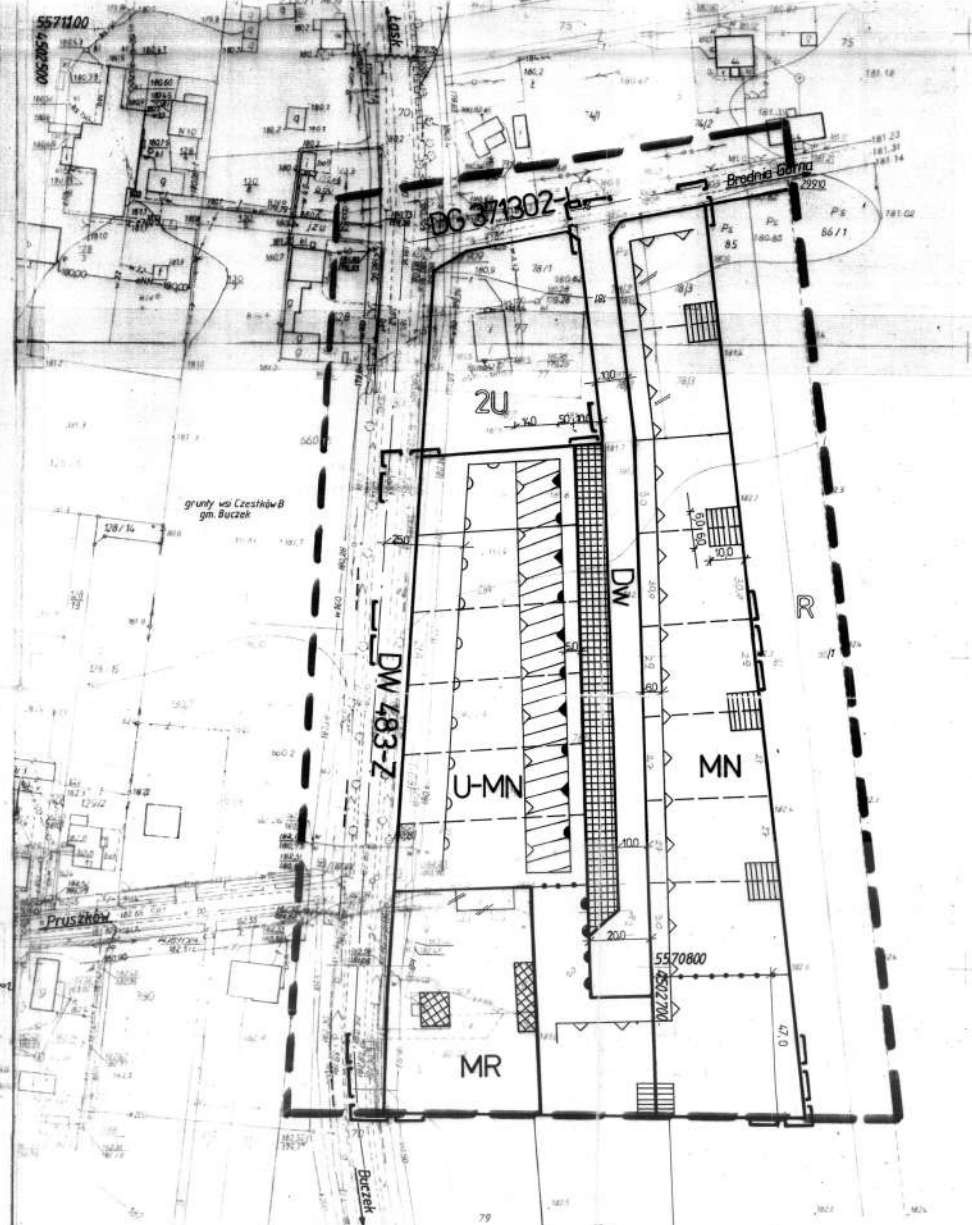
Nr rob. PG - 02122 - 2002

Data 2002.03.19

PRZEDSIĘBIORSTWO GEODEZYJNE  
„GEOPOL”  
18-238 Zduńska Wola, ul. Ciesna 30  
KAPITAŁ WŁ. 82312 zł, WŁASNICI: 20000  
NIP 650-106-69-50, REGON 1702181930

GEODETA  
APLIK  
mgr inż. Andrzej Kryszałk  
Dz. 78/17

Szkie orientacyjny  
skala 1:50000



### LEGENDA

OZNACZENIA DLA OBSZARU OBJĘTEGO PLANEM

	GRANICE OBSZARU OBJĘTEGO PLANEM
	LINIE ROZGRANICZAJĄCE TERENY O RÓŻNYM PRZEZNACZENIU
	ISTNIEJĄCE LINIE WŁASNOŚCI - DO ZACHOWANIA
	ISTNIEJĄCE LINIE WŁASNOŚCI - DO ZMIANY
	OBOWIĄZUJĄCE LINIE PROJEKTOWANEGO PODZIAŁU
	PROPONOWANE LINIE PODZIAŁU NA DZIAŁKI
	OBOWIĄZUJĄCA LINIA ZABUDOWY DLA BUDYNKÓW USŁUGOWYCH LUBI MIESZKALNYCH
	NIEPRZEKRACZALNA LINIA ZABUDOWY DLA OBIEKTÓW USŁUGOWYCH
	NIEPRZEKRACZALNA LINIA ZABUDOWY DLA BUDYNKÓW MIESZKALNYCH
	STREFA PARKINGÓW
	STREFA LOKALIZACJI ZABUDOWY MIESZKANIOWEJ NA TERENIE U-MN
	STREFA LOKALIZACJI ZABUDOWY GOSPODARCZEJ NA TERENIE MN
	ISTNIEJĄCE BUDYNKI PRZEWIDZIANE DO ADAPTACJI
	ISTNIEJĄCE BUDYNKI PRZEWIDZIANE DO ROZBIÓRKI
	TERENY ZABUDOWY USŁUGOWO-MIESZKANIOWEJ
	TERENY ZABUDOWY MIESZKANIOWEJ JEDNORODZINNEJ
	TERENY ZABUDOWY ZAGRODOWEJ
	TERENY DROGI DOJAZDOWEJ, WEWNĘTRZNEJ
	TERENY DROGI GMINNEJ, LOKALNEJ
	TERENY DROGI WOJEWÓDZKIEJ, ZBIORCZEJ

OZNACZENIA PLANU OGÓLNEGO DOTYCZĄCE BEZPOŚREDNIEGO SĄSIEDZTWA OBSZARU OBJĘTEGO PLANEM:

	TERENY UPRAW ROLNYCH
	TERENY USŁUG HANDLU

10.04.2002  
1562-162/2002  
10.04.2002  
PRAROST  
mgr inż. Andrzej Pruski  
Załącznik do Uchwały Rady Gminy w Buczku z dnia 10 października 2002 r.

# ZMIANA MIEJSCOWEGO PLANU OGÓLNEGO ZAGOSPODAROWANIA PRZESTRZENNEGO GMINY BUCZEK WIEŚ GUCIN, DZIAŁKI NR 114/1, 114/3, 114/5 i 114/6.

RYSUNEK PLANU - ZAŁĄCZNIK NR 9 DO UCHWAŁY NR

RADY GMINY W BUCZKU Z DNIA

Obiekt : wieś Gucin dz.114/1,114/3,114/5,114/6

woj.łódzkie  
pow. Lask  
gm. Buczek

PRZEDSIĘBIORSTWO GEODEZYJNE  
"GEO DETA" S.C.  
99-200 Złotawa Wola, ul. Zielona 30  
tel. 044 23 61 00 00, 044 23 61 00 00  
www.geodeta.com.pl

## MAPA SYTUACYJNO - WYSOKOŚCIOWA

(z geodezyjną inwentaryzacją urządzeń podziemnych)

Skala 1 : 1000

Mapę niniejszą wykonano na podstawie mapy  
sytuacyjno-wysokościowej w skali 1 : 1000 (sekcje : 122.324.201  
i 122.324.203), mapy ewidencji gruntów wsi Gucin op. scalenia  
521.010-73/97 oraz pomiaru uzupełniającego  
wykonanego przez Przedsiębiorstwo Geodezyjne „Geopol”  
w Zduńskiej Woli w lutym 2002 roku wg stanu użytkowania na  
gruncie

Mapa aktualna na dzień 14.02.2002.r

Układ współrzędnych „1965”

Poziom odniesienia Kronsztadt

Nr rob. PG / 020422 / 2002

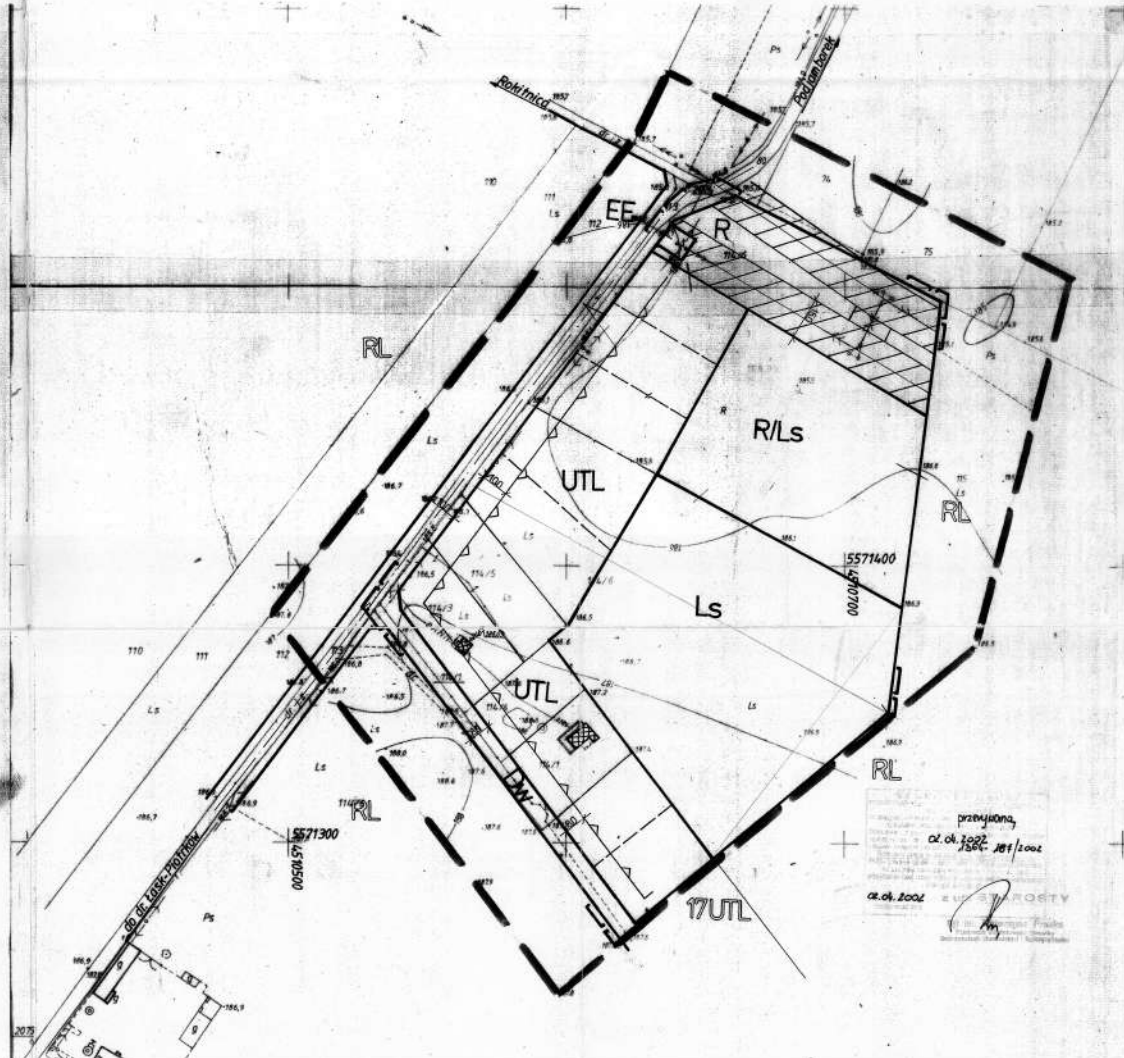
Data : 2002.03.08

GEODETA  
Krzysztof Kozłowski  
mgr inż. inżynier geodeta

Szkieł orientacyjny  
skala 1:50000



ISTOTNE W KRAJU  
WYKONANO PRZEZ  
PRZEDSIĘBIORSTWO  
GEODEZYJNE „GEO DETA” S.C.  
99-200 ZŁOTAWA WOLA, UL. ZIELONA 30  
TEL. 044 23 61 00 00, 044 23 61 00 00  
WWW.GEODETA.COM.PL  
dn. 16.11.2002. Projekt  
inż. inżynier geodeta  
Krzysztof Kozłowski



### LEGENDA

OZNACZENIA DLA OBSZARU OBJĘTEGO PLANEM:

	GRANICE OBSZARU OBJĘTEGO PLANEM
	LINIE ROZGRANICZAJĄCE TERENY O RÓŻNYM PRZEZNACZENIU
	ISTNIEJĄCE LINIE PODZIAŁU NA DZIAŁKI - DO ZACHOWANIA
	PROPONOWANE LINIE PODZIAŁU NA DZIAŁKI
	NIEPRZEKRACZALNA LINIA ZABUDOWY
	ISTNIEJĄCE BUDYNKI DO ADAPTACJI
	NAPOWIETRZNA LINIA ELEKTROENERGETYCZNA 15 KV ZE STREFA OCHRONNĄ
	TERENY ZABUDOWY REKREACYJNEJ, LETNISKOWEJ
	TERENY LASÓW
	TERENY ROLNE DO ZALESIENIA
	TERENY ROLNE
	TERENY DROGI DOJAZDWEJ, PUBLICZNEJ
	TERENY DROGI DOJAZDWEJ, WEWNĘTRZNEJ

OZNACZENIA PLANU OGÓLNEGO DOTYCZĄCE BEZPOŚREDNIEGO SĄSIEDZTWA OBSZARU OBJĘTEGO PLANEM:

	TERENY LASÓW
	TERENY INDYWIDUALNEGO BUDOWNICTWA LETNISKOWEGO

przeznaczona,  
cz. ok. 1002  
cz. ok. 1004, 1011/2002  
cz. ok. 1002  
cz. ok. 1002

# ZMIANA MIEJSCOWEGO PLANU OGÓLNEGO ZAGOSPODAROWANIA PRZESTRZENNEGO GMINY BUCZEK WIEŚ LUCIEJÓW, DZIAŁKA NR 298.

RYSUNEK PLANU - ZAŁĄCZNIK NR 6 DO UCHWAŁY NR

RADY GMINY W BUCZKU Z DNIA

Obiekt : wieś Luciejów dz.298

woj. łódzkie  
pow. Tusk  
gm. Buczek

PRZEDSIĘBIORSTWO GEODEZYJNE  
**GEODETA**  
94-200 Zduńska Wola, ul. Zielona 39  
M.B.I.143741.X, K.14174, NIP.146130189  
NP 820-106-88-62, REGON 730181930

## MAPA SITUACYJNO - WYSOKOŚCIOWA

(z geodezyjną inwentaryzacją urządzeń podziemnych)

Skala 1 : 1000

Mapę niniejszą wykonano na podstawie mapy sytuacyjno-wysokościowej w skali 1:1000 i sekcji 122.343.031 i 122.343.032 z mapy ewidencji gruntów wsi Luciejów op. scalenia 521.013.75/97 oraz pomiaru uzupełniającego wykonanego przez Przedsiębiorstwo Geodezyjne „Geopel” w Zduńskiej Woli w lutym 2002 roku według stanu użytkowania na gruncie.

Mapa aktualna na dzień : 2002.02.22

Układ współrzędnych : 1965  
Poziom odniesienia : Kronsztadt

Nr rob. PG : 02022-02

data : 2002.03.05

WZKŁAD PLANU W DOD  
1:2000, 1:2000, 1:2000  
1:2000, 1:2000, 1:2000  
1:2000, 1:2000, 1:2000

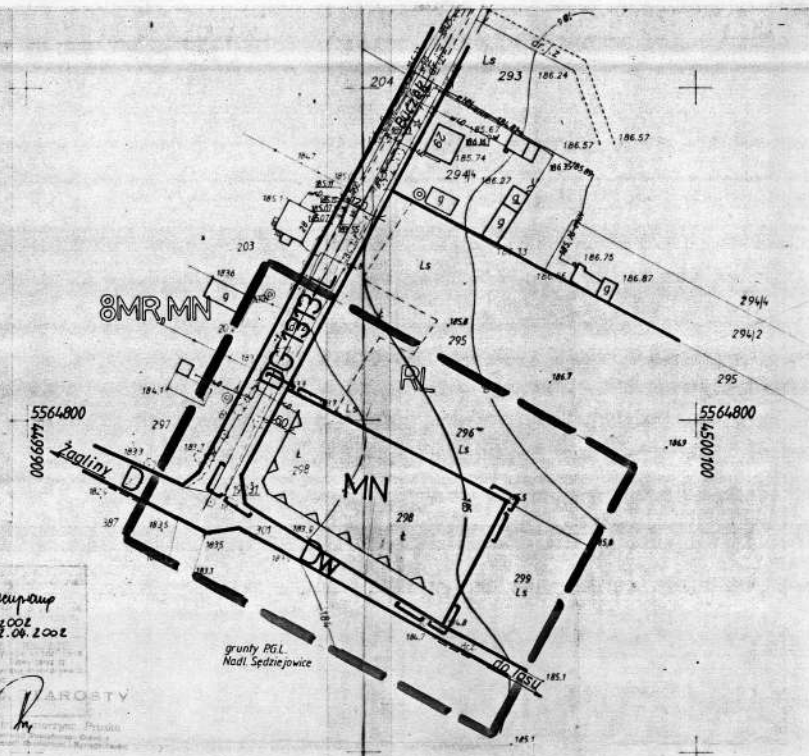
W związku z pracami mapowymi  
basi projektowanych obiektów  
i urządzeń

Łożek nr 02.02.2002

**Geodeta**

Tadeusz Skudlarek

SKALA 1:50000



### LEGENDA

OZNACZENIA DLA OBSZARU OBJĘTEGO PLANEM:

	GRANICE OBSZARU OBJĘTEGO PLANEM
	LINIE ROZGRANICZAJĄCE TERENY O RÓŻNYM PRZEZNACZENIU
	NIEPRZEKARCZALNA LINIA ZABUDOWY
	TERENY ZABUDOWY MIESZKANIOWEJ JEDNORODZINNEJ
	TERENY DROGI GMINNEJ NR 1313 - LOKALNEJ
	TERENY DROGI DOJAZDOWEJ, WEWNĘTRZNEJ
	TERENY DROGI DOJAZDOWEJ, PUBLICZNEJ

OZNACZENIA PLANU OGÓLNEGO DOTYCZĄCE BEZPOŚREDNIEGO SĄSIĘDZTWA OBSZARU OBJĘTEGO PLANEM:

	TERENY LASÓW
	TERENY ZABUDOWY MIESZKANIOWEJ JEDNORODZINNEJ I ZAGRODOWEJ
	TERENY UPRAW ROLNYCH

**GEODETA**  
mgr inż. Włodzisław Kozłowski  
Lp. 7873



projekt  
19.11.2002  
02.06.2002

PROJEKT  
mgr inż. Włodzisław Kozłowski  
Lp. 7873

# ZMIANA MIEJSCOWEGO PLANU OGÓLNEGO ZAGOSPODAROWANIA PRZESTRZENNEGO GMINY BUCZEK WIEŚ PETRONELÓW, DZIAŁKA NR 123.

RYSUNEK PLANU - ZAŁĄCZNIK NR 8 DO UCHWAŁY NR

RADY GMINY W BUCZKU Z DNIA

Objekt : wieś Petronelów dz.123

województwo łódzkie  
pow. Łask  
gm. Buczek

PRZEDSIĘBIORSTWO GEODEZYJNE  
**GEOPOL**  
88-270 Zdzisława Wniew, ul. Zielona 30  
M.P. 04-023 01 30, 02-11 70, tel. 043 590 30 00  
NIP 670-106-98-02, REGON 730191230

## MAPA SYTUACYJNO - WYSOKOŚCIOWA

(z geodezyjną inwentaryzacją urządzeń podziemnych)

Skala 1 : 1000

Mapę niniejszą wykonano na podstawie mapy sytuacyjno-wysokościowej w skali 1 : 1000 sekcja 122.343.053, mapy ewidencji gruntów wsi Petronelów op. 521.015-65/97, 209.10-150/98 oraz pomiaru uzupełniającego wykonanego przez Przedsiębiorstwo Geodezyjne „Geopol” w Zduńskiej Woli w lutym 2002 r. wg stanu użytkowania na gruncie.

Mapa aktualna na dzień 16.02.2002 r.

Układ współrzędnych „1965 „

Poziom odniesienia Kronsztadt

Nr rob. PG 02522-02

Data 28.02.2001 r.

GEOPOL  
mgr inż. Wiesław Kryszewski  
IPN 1217

Szkie orientacyjny  
skala 1 : 50000

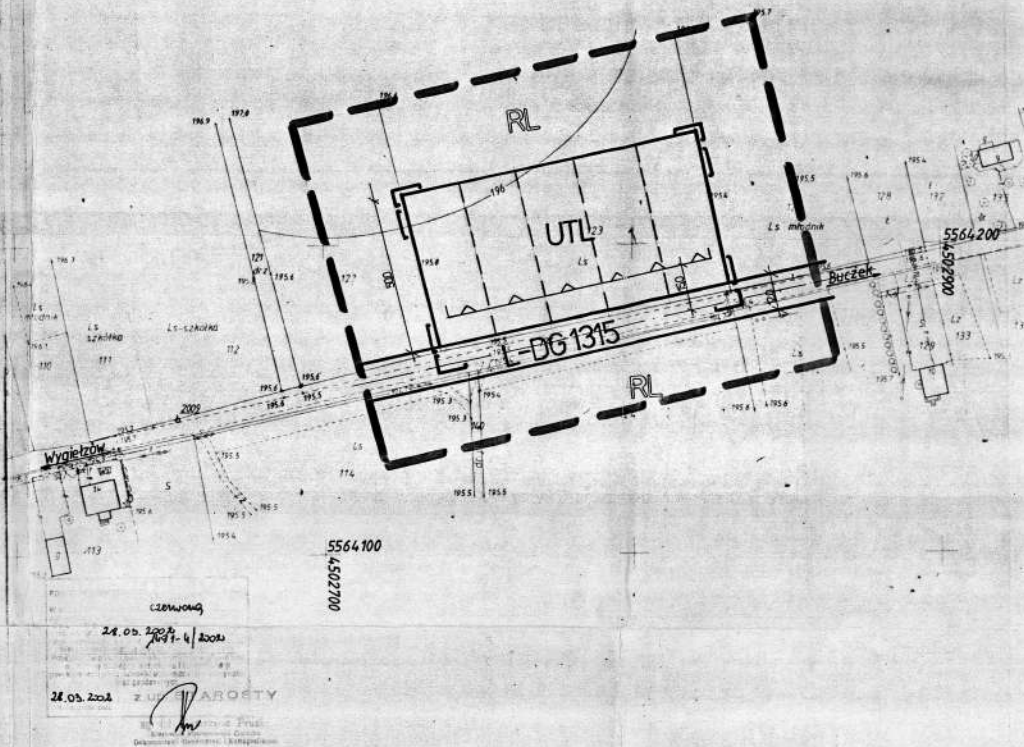


W związku opracowania mapowego braku projektowanych obiektów i urządzeń

Łask dnia 16.02.2002 r. Podpis






Geopla

Tudzież Szabłtarek



### LEGENDA

OZNACZENIA DLA OBSZARU OBJĘTEGO PLANEM:

-  GRANICE OBSZARU OBJĘTEGO PLANEM
-  LINIE ROZGRANICZAJĄCE TERENY O RÓŻNYM PRZEZNACZENIU
-  NIEPRZEKRACZALNA LINIA ZABUDOWY
-  TERENY ZABUDOWY REKREACYJNEJ, LETNISKOWEJ
-  TERENY DROGI GMINNEJ NR 371315

OZNACZENIA PLANU OGÓLNEGO DOTYCZĄCE BEZPOŚREDNIEGO SĄSIĘDZTWA OBSZARU OBJĘTEGO PLANEM:

-  TERENY LASÓW

# ZMIANA MIEJSCOWEGO PLANU OGÓLNEGO ZAGOSPODAROWANIA PRZESTRZENNEGO GMINY BUCZEK WIEŚ SOWIŃCE, DZIAŁKA NR 107/1.

RYSUNEK PLANU - ZAŁĄCZNIK NR 7 DO UCHWAŁY NR

RADY GMINY W BUCZKU Z DNIA

Obiekt : wieś Sowińce dz.107/1

woj. łódzkie  
pow. Łask  
gm. Buczek

PRZEDSIĘBIORSTWO GEODEZYJNE  
"GEOPOL"  
88-210 Zduńska Wola, ul. Zielona 30  
tel. (0142) 871 41 20, 871 41 20, fax (0142) 871 93 88  
NIP 888-100-68-62, REGON 720161900

## MAPA SYTUACYJNO – WYSOKOŚCIOWA

(z geodezyjną inwentaryzacją urządzeń podziemnych)

Skala 1 : 1000

Mapę niniejszą wykonano na podstawie mapy  
sytuacyjno-wysokościowej w skali 1:1000 (sekcja : 122.342.132),  
mapy ewidencji gruntów op.pom. 521.016-66/97 oraz pomiaru  
uzupełniającego wykonanego przez Przedsiębiorstwo Geodezyjne  
„Geopol” w Zduńskiej Woli w lutym 2002 roku według  
stanu użytkowania na gruncie .

Mapa aktualna na dzień : 2002.02.16

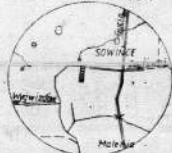
Układ współrzędnych „1965”  
Poziom odniesienia Kronsztadt

Nr rob. PG / 02222 / 02

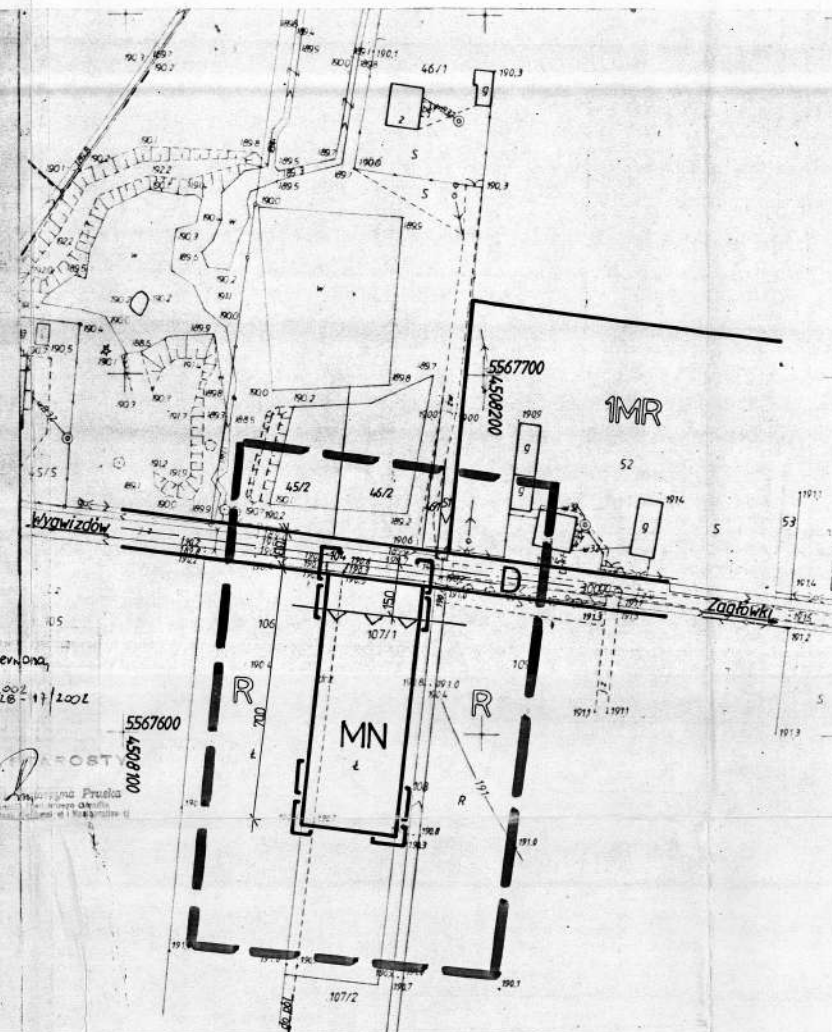
data : 2002.03.07

GEODETA  
mgr inż. Tadeusz Kozłowski  
Lp. 1017

Szkic orientacyjny



SKALA 1:50000



### LEGENDA

OZNACZENIA DLA OBSZARU OBJĘTEGO PLANEM:

	GRANICE OBSZARU OBJĘTEGO PLANEM
	LINIE ROZGRANICZAJĄCE TERENY O RÓŻNYM PRZEZNACZENIU
	NIEPRZEKRACZALNA LINIA ZABUDOWY
	TERENY ZABUDOWY MIESZKANIOWEJ JEDNORODZINNEJ
	DROGA DOJAZDOWA, PUBLICZNA

OZNACZENIA PLANU MIEJSCOWEGO DLA OBSZARU SĄSIĘDZTWA:

	GRUNTY UPRAW ROLNYCH
	TERENY OSADNICTWA WIEJSKIEGO

Łask dn. 15.03.2002. Podpis

**Geodeta**

Tadeusz Kozłowski