MIEJSCOWY PLAN ZAGOSPODAROWANIA PRZESTRZENNEGO DLA TERENÓW ZABUDOWY MIESZKANIOWEJ JEDNORODZINNEJ W OBRĘBIE WSI NIETĄŻKOWO

powiat: **KOŚCIANSKI**
województwo: **WIELKOPOLSKIE**

skala 1 : 1 000

10 0 25 50 100m

RYSUNEK PLANU
arkusz nr 1

ZAŁĄCZNIK NR 1.1.
DO UCHWAŁY NR XL/422/09
RADY MIEJSKIEJ ŚMIGLA
z dnia 29 października 2009r.

OGŁOSZONO
W DZIENNIKU URZĘDOWYM
WOJEWÓDZTWA WIELKOPOLSKIEGO
NR....., poz. .....
z dnia.....

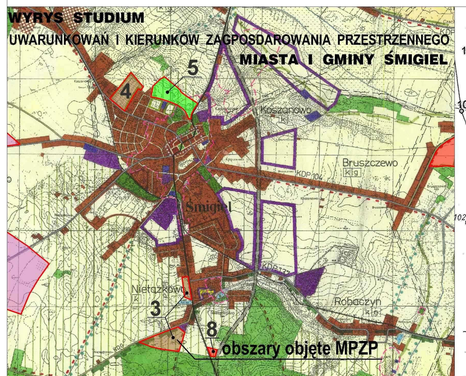

LEGENDA

OZNACZENIA LINIOWE

- granice obszaru objętego mpzp ARKUSZ 1.1.
- linie rozgraniczające tereny o różnym przeznaczeniu i/lub różnych zasadach zagospodarowania
- linie podziału wewnętrznego - postulowane
- nieprzekraczalne linie zabudowy
- obowiązujące linie zabudowy
- granice obszaru chronionego krajobrazu Kompleks leśny Śmigiel-Święciechowa
- granice strefy ochrony pośredniej ujęcia wód Robaczyn

PRZEZNACZENIE TERENU

- **MN** tereny zabudowy mieszkaniowej jednorodzinnej
- **U/MN** tereny zabudowy usługowej z prawem wprowadzenia funkcji mieszkaniowej jednorodzinnej
- **E** tereny infrastruktury technicznej elektroenergetyka
- **KP** tereny komunikacji - ciąg pieszo-rowerowy
- **KDl** tereny dróg publicznych klasy lokalnej
- **KDd** tereny dróg publicznych klasy dojazdowej
- **K** tereny komunikacji - poszerzenie drogi
- zasady sytuowania budynków mieszkalnych z ustalonym kierunkiem głównych kalenic
- zasady sytuowania budynków mieszkalnych z dowolnym kierunkiem głównych kalenic

OZNACZENIA INFORMACYJNE

- tereny lasu
- linia energetyczna
- projektowane ścieżki turystyki rowerowej
- dostępność komunikacyjna

STAROSTA KOŚCIAŃSKI
Wydział Geodezji, Kartografii, Katastru i Gospodarki Nieruchomościami w Kościanie
W obszarze oznaczonym linią ..... dokonano aktualizacji treści mapy zasadniczej. Dokumenty z pomiaru uzupełniającego przyjęto do zasobu powiatowego w dniu ..... i zapisano pod nr 870/2008 r. Niniejsza mapa może służyć do celów projektowych. Projektowane obiekty budowlane wymagające pozwolenia na budowę podlegają wytycznym i ewentualnych powyższej przez jednostkę uprawnioną do wykonywania prac geodezyjnych.
Kościan, dnia .....

URBANISTYKA I ARCHITEKTURA
FIRMA "PROJEKT"

MIEJSCOWY PLAN ZAGOSPODAROWANIA PRZESTRZENNEGO DLA TERENÓW ZABUDOWY MIESZKNIOWEJ JEDNORODZINNEJ W OBRĘBIE WSI NIETĄŻKOWO

Gmina: ŚMIGIEL	skala rysunku: 1 : 1000 skala wydruku: 1 : 1000	Powiat: Województwo:	KOŚCIAŃSKI WIELKOPOLSKIE
Projektant:	mgr inż. arch. Monika Pierożyńska-Semenków upr. do proj. w zakresie arch. przestrzennym NR 2 - 461		
Asystent Projektanta:	mgr Hanna Chudak		
Asystent Projektanta:	tech. Eleonora Gambal		
Asystent Projektanta:	Izabela Stankowiak		

powiat: KOŚCIANSKI
woj.: WIELKOPOLSKIE

MIEJSCOWY PLAN ZAGOSPODAROWANIA PRZESTRZENNEGO DLA TERENÓW ZABUDOWY MIESZKANIOWEJ JEDNORODZINNEJ W OBRĘBIE WSI NIETĄŻKOWO

WYRYS STUDIUM
UWARUNKOWAŃ I KIERUNKÓW
ZAGPOSDAROWANIA PRZESTRZENNEGO
MIASTA I GMINY ŚMIGIEL

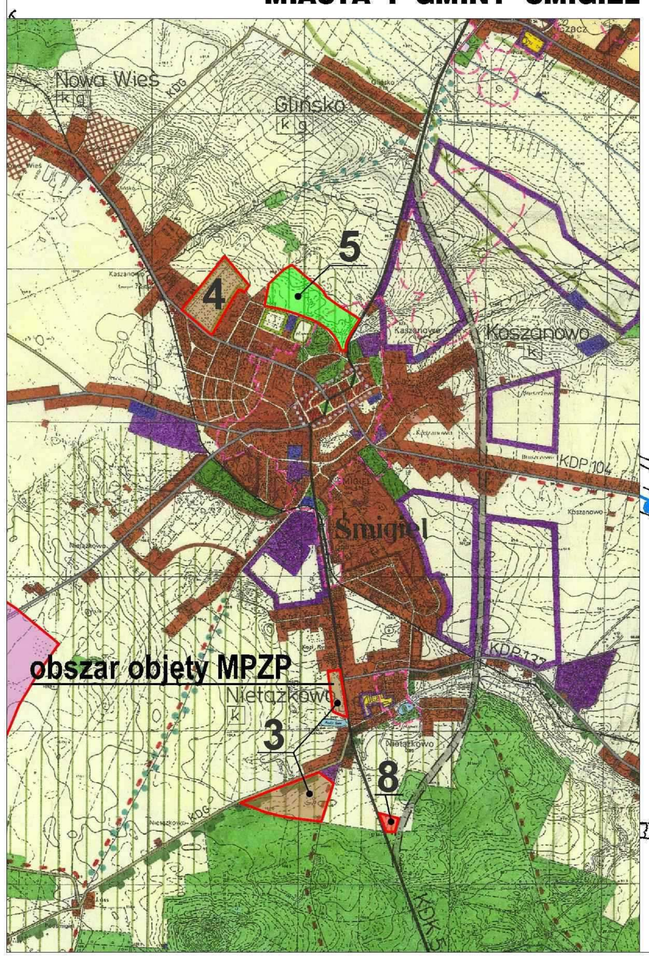

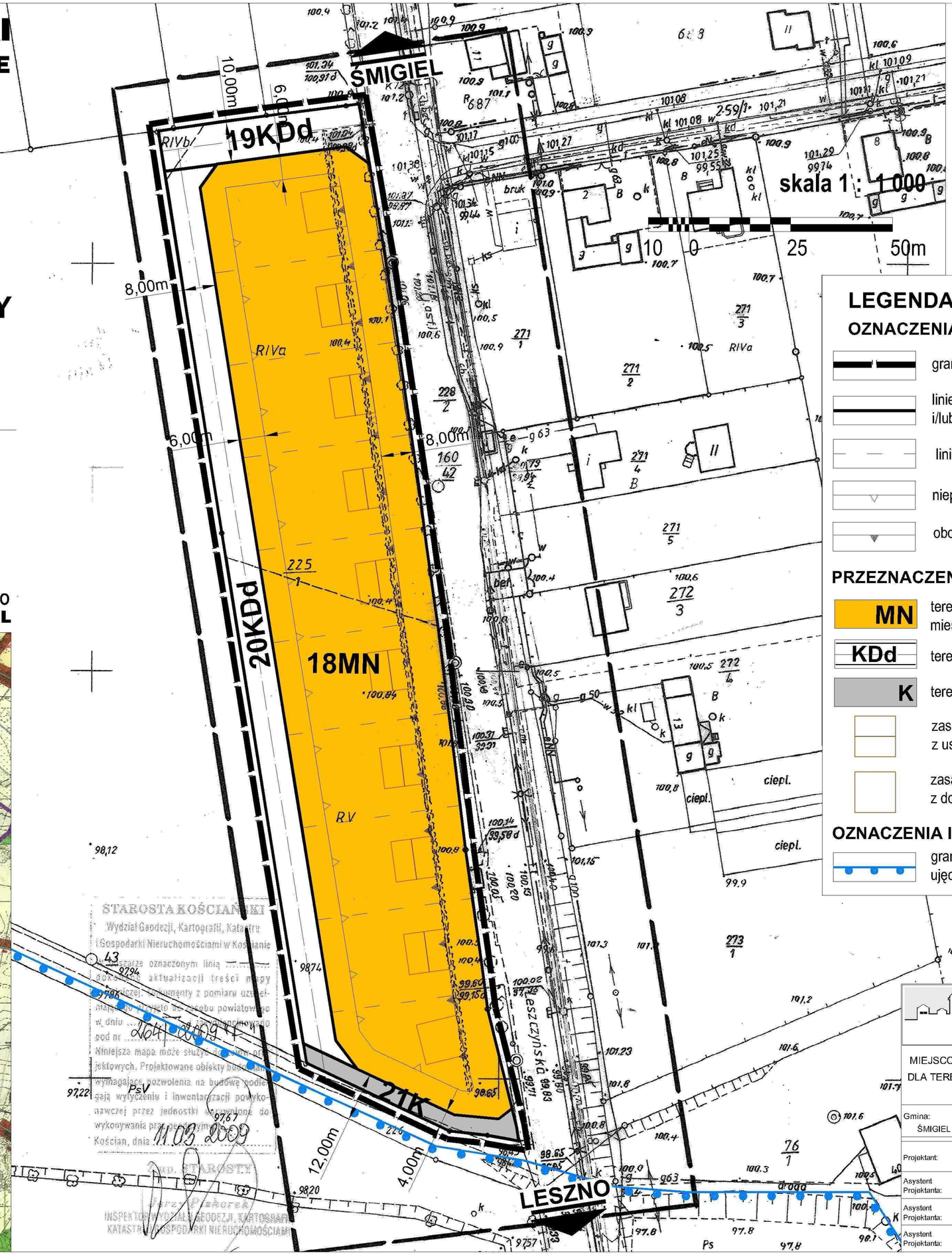

RYSUNEK PLANU
arkusz nr 2

ZAŁĄCZNIK NR 1.2.
DO UCHWAŁY NR XL/422/09
RADY MIEJSKIEJ ŚMIGLA
z dnia 29 października 2009r.

OGŁOSZONO
W DZIENNIKU URZĘDOWYM WOJEWÓDZTWA WIELKOPOLSKIEGO
NR....., poz. .....
z dnia.....

LEGENDA

OZNACZENIA LINIOWE

- granice obszaru objętego mpzp ARKUSZ 1.2.
- linie rozgraniczające tereny o różnym przeznaczeniu i/lub różnych zasadach zagospodarowania
- linie podziału wewnętrznego - postulowane
- nieprzekraczalne linie zabudowy
- obowiązujące linie zabudowy

PRZEZNACZENIE TERENU

- **MN** tereny zabudowy mieszkaniowej jednorodzinnej
- **KDd** tereny dróg publicznych klasy dojazdowej
- **K** tereny komunikacji - poszerzenie drogi
- zasady sytuowania budynków mieszkalnych z ustalonym kierunkiem głównych kalenic
- zasady sytuowania budynków mieszkalnych z dowolnym kierunkiem głównych kalenic

OZNACZENIA INFORMACYJNE

- granice strefy ochrony pośredniej ujęcia wód Robaczyn

URBANISTYKA I ARCHITEKTURA
FIRMA "PROJEKT"

MIEJSCOWY PLAN ZAGOSPODAROWANIA PRZESTRZENNEGO DLA TERENÓW ZABUDOWY MIESZKNIOWEJ JEDNORODZINNEJ W OBRĘBIE WSI NIETĄŻKOWO

Gmina: ŚMIGIEL	skala rysunku: 1 : 1000 skala wydruku: 1 : 1000	Powiat: Województwo:	KOŚCIAŃSKI WIELKOPOLSKIE
Projektant:	mgr inż. arch. Monika Pierożyńska-Semenków upr. do proj. w planowaniu przestrzennym NR Z - 461		
Asystent Projektanta:	mgr Hanna Chudak		
Asystent Projektanta:	tech. Eleonora Gambal		
Asystent Projektanta:	Izabela Stankowiak		