


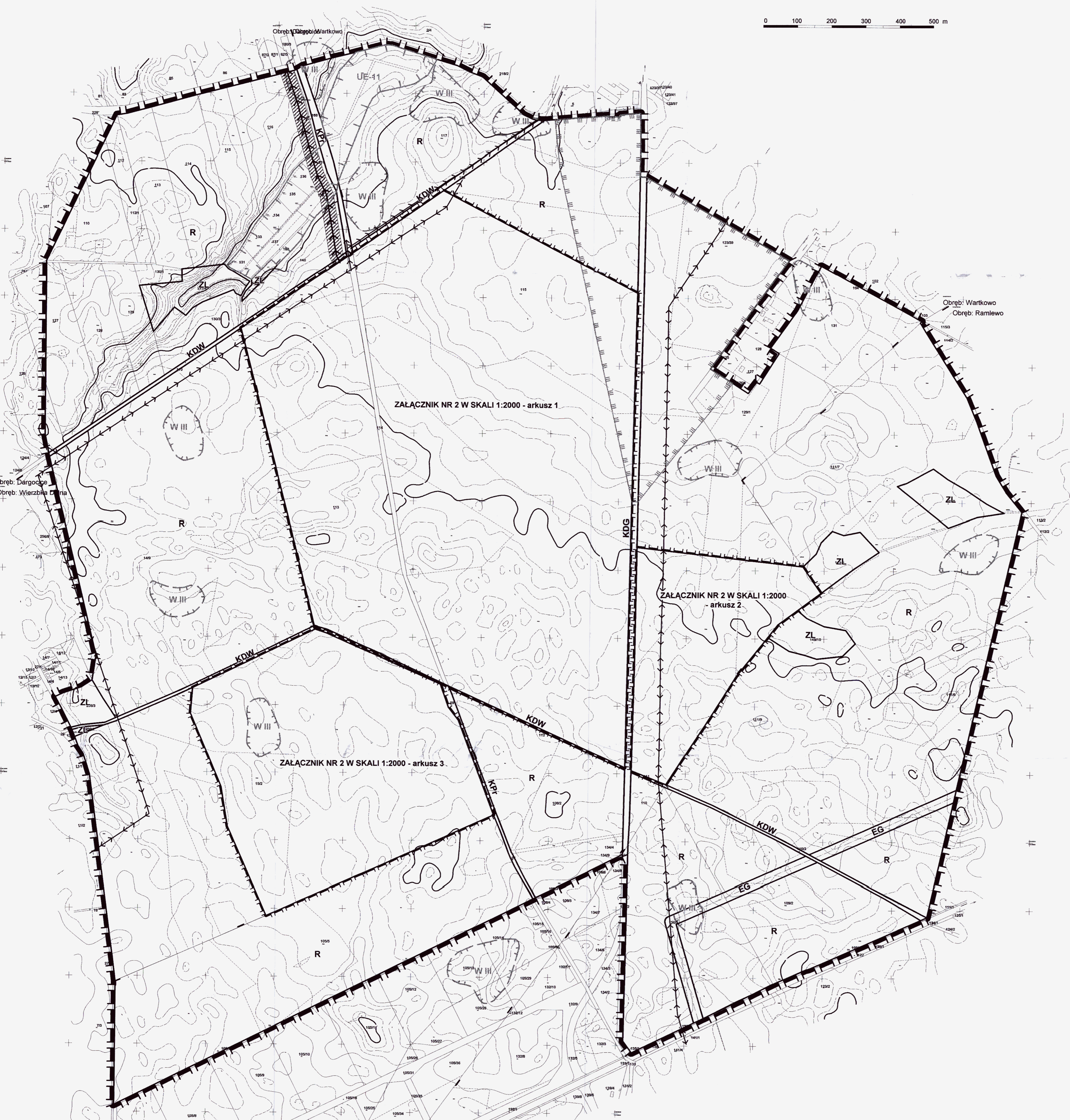
**MIEJSCOWY PLAN ZAGOSPODAROWANIA PRZESTRZENNEGO
I ZMIANA MIEJSCOWEGO PLANU ZAGOSPODAROWANIA PRZESTRZENNEGO
W OBRĘBACH GEODEZYJNYCH: KARKOWO, WARTKOWO, DARGOCICE,
WIERZBKA DOLNA, RAMLEWO W GMINIE GOŚCINO**

ZAŁĄCZNIK NR 1 ARKUSZ 1
DO UCHWAŁY NR XXVI/159/08
RADY GMINY GOŚCINO
Z DNIA 11 WRZEŚNIA 2008 R.

SKALA: 1:5000



UCHWAŁA
NR XXVI/159/08
z dnia 11 września 2008r.





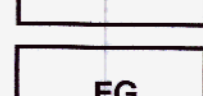
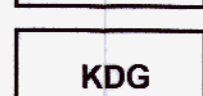
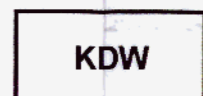
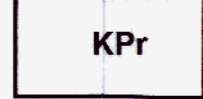
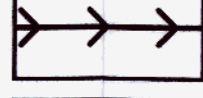








ZAŁĄCZNIK NR 2 W SKALI 1:2000 - arkusz 1

ZAŁĄCZNIK NR 2 W SKALI 1:2000 - arkusz 2

ZAŁĄCZNIK NR 2 W SKALI 1:2000 - arkusz 3

LEGENDA

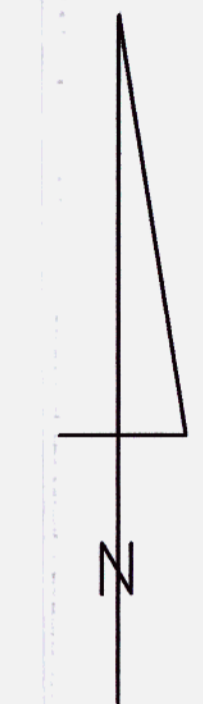
-  GRANICA OBSZARU OPRACOWANIA PLANU
-  GRANICE ZAŁĄCZNIKÓW W SKALI 1:2000
-  LINIE ROZGRANICZAJĄCE TERENY O RÓŻNYM PRZEZNACZENIU I ZAŚADACH ZAGOSPODAROWANIA
-  TERENY ROLNICZE Z ZAKAZEM ZABUDOWY
-  TERENY LASÓW
-  TERENY LOKALIZACJI PROJEKTOWANEGO GAZOCIĄGU WYSOKIEJ CIŚNIENIA
-  TERENY ISTNIEJĄCEJ DROGI WOJEWÓDZKIEJ
-  TERENY ISTNIEJĄCEJ DROGI WEWNĘTRZNEJ
-  TERENY CIĄGU PIESZO-ROWEROWEGO
-  ELEKTROENERGETYCZNA LIGNIA NAPOWIETRZNA 110 kV - PROJ.
-  ELEKTROENERGETYCZNA LIGNIA NAPOWIETRZNA 15 kV - ISTN.
-  STREFA ODDZIAŁYWANIA NAPOWIETRZNEJ LIGNII ELEKTROENERGETYCZNEJ
-  PROPONOWANY UŻYTEK EKOLOGICZNY UE-11
-  STREFA W III OGRANICZONEJ OCHRONY KONSERWATORSKIEJ STANOWISK ARCHEOLOGICZNYCH
-  STREFA "E" KONSERWATORSKIEJ OCHRONY EKSPOZYCYJ

**MIEJSCOWY PLAN ZAGOSPODAROWANIA PRZESTRZENNEGO
I ZMIANA MIEJSCOWEGO PLANU ZAGOSPODAROWANIA PRZESTRZENNEGO
W OBRĘBACH GEODEZYJNYCH: KARKOWO, WARTKOWO, DARGOCICE,
WIERZBKA DOLNA, RAMLEWO W GMINIE GOŚCINO**






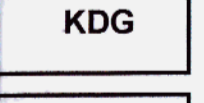




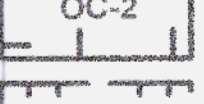

ZAŁĄCZNIK NR 1 ARKUSZ 2
DO UCHWAŁY NR XXVII/159/08
RADY GMINY GOŚCINO
Z DNIA 11 WRZEŚNIA 2008 R.

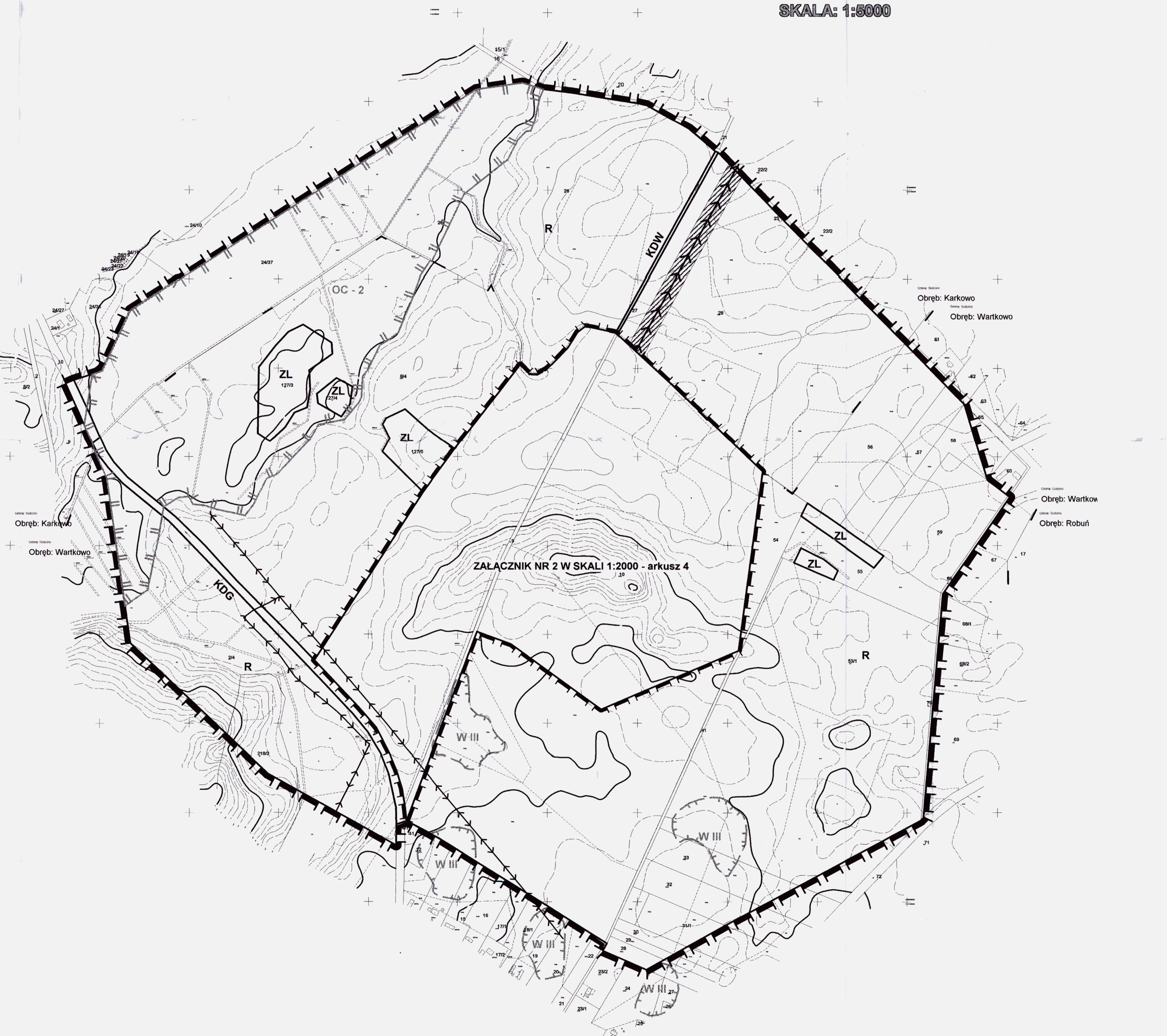
SKALA: 1:5000

0 100 200 300 400 500 m



LEGENDA

-  GRANICA OBSZARU OPRACOWANIA PLANU
-  GRANICE ZAŁĄCZNIKÓW W SKALI 1:2000
-  LINIE ROZGRANICZAJĄCE TERENY O RÓŻNYM PRZEZNACZENIU I ZASADACH ZAGOSPODAROWANIA
-  TERENY ROLNICZE Z ZAKAZEM ZABUDOWY
-  TERENY LASÓW
-  TERENY ISTNIEJĄCEJ DROGI WOJEWÓDZKIEJ
-  TERENY ISTNIEJĄCEJ DROGI WEWNĘTRZNEJ
-  ELEKTROENERGETYCZNA LNIA NAPOWIETRZNA 110 kV - PROJ.
-  ELEKTROENERGETYCZNA LNIA NAPOWIETRZNA 15 kV - ISTN.
-  STREFA ODDZIAŁYWANIA NAPOWIETRZNEJ LINII ELEKTROENERGETYCZNEJ
-  PROPONOWANY OBSZAR PRZYRODNICZO CENNY OC-2
-  STREFA W III OGRANICZONEJ OCHRONY KONSERWATORSKIEJ STANOWISK ARCHEOLOGICZNYCH

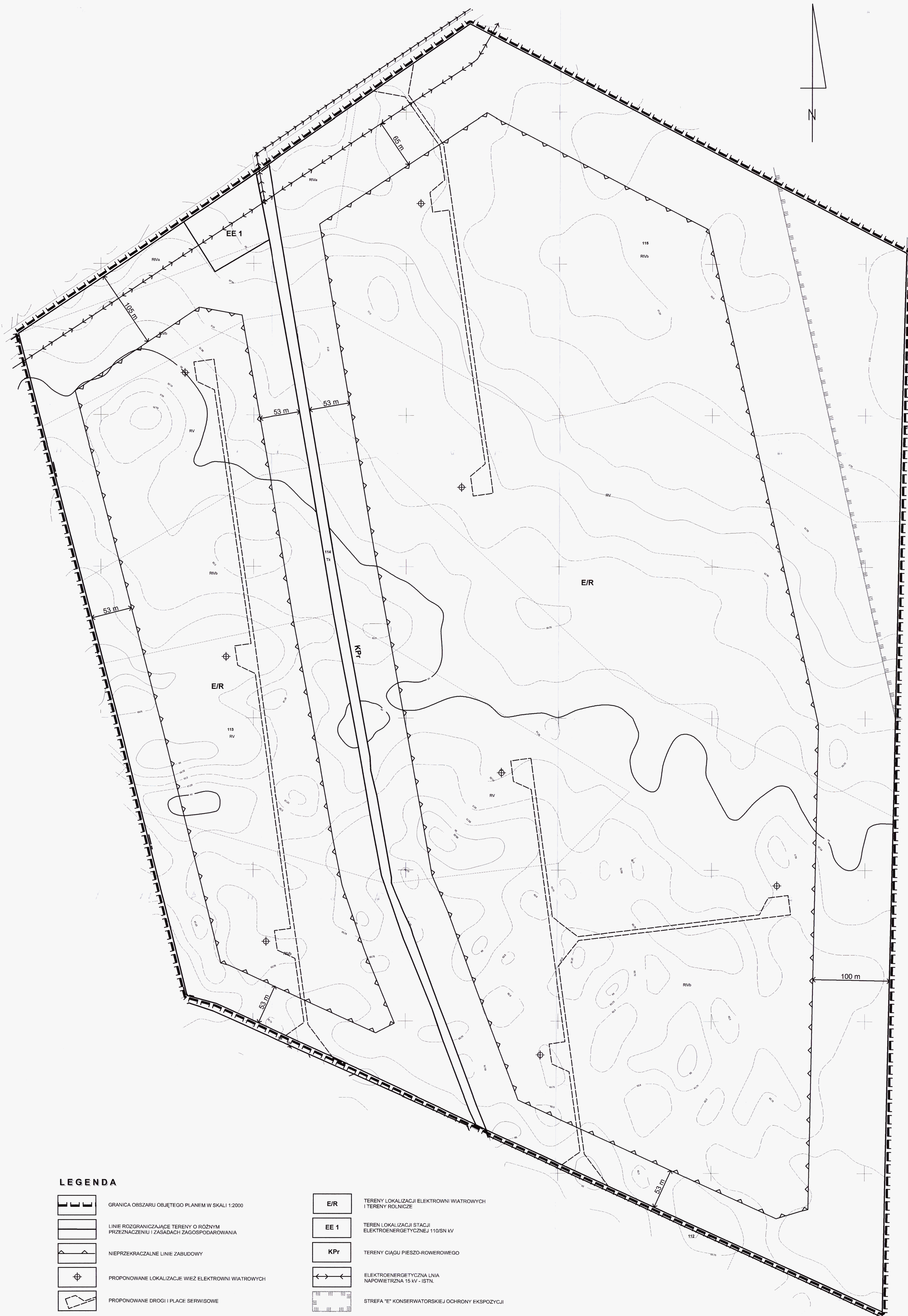
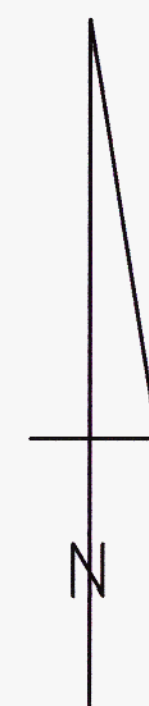


**MIEJSCOWY PLAN ZAGOSPODAROWANIA PRZESTRZENNEGO
I ZMIANA MIEJSCOWEGO PLANU ZAGOSPODAROWANIA PRZESTRZENNEGO
W OBRĘBACH GEODEZYJNYCH: KARKOWO, WARTKOWO, DARGOCICE,
WIERZBKA DOLNA, RAMLEWO W GMINIE GOŚCINO**




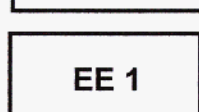
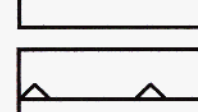
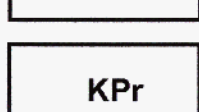
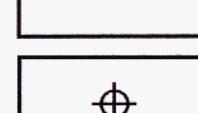
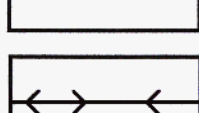
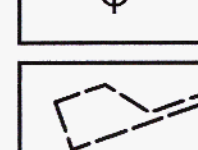

ZALĄCZNIK NR 2 ARKUSZ 1
DO UCHWAŁY NR XXVI/159/08
RADY GMINY GOŚCINO
Z DNIA 11 WRZEŚNIA 2008 R.

SKALA: 1:2000

0 20 40 80 120 160 200 m



LEGENDA

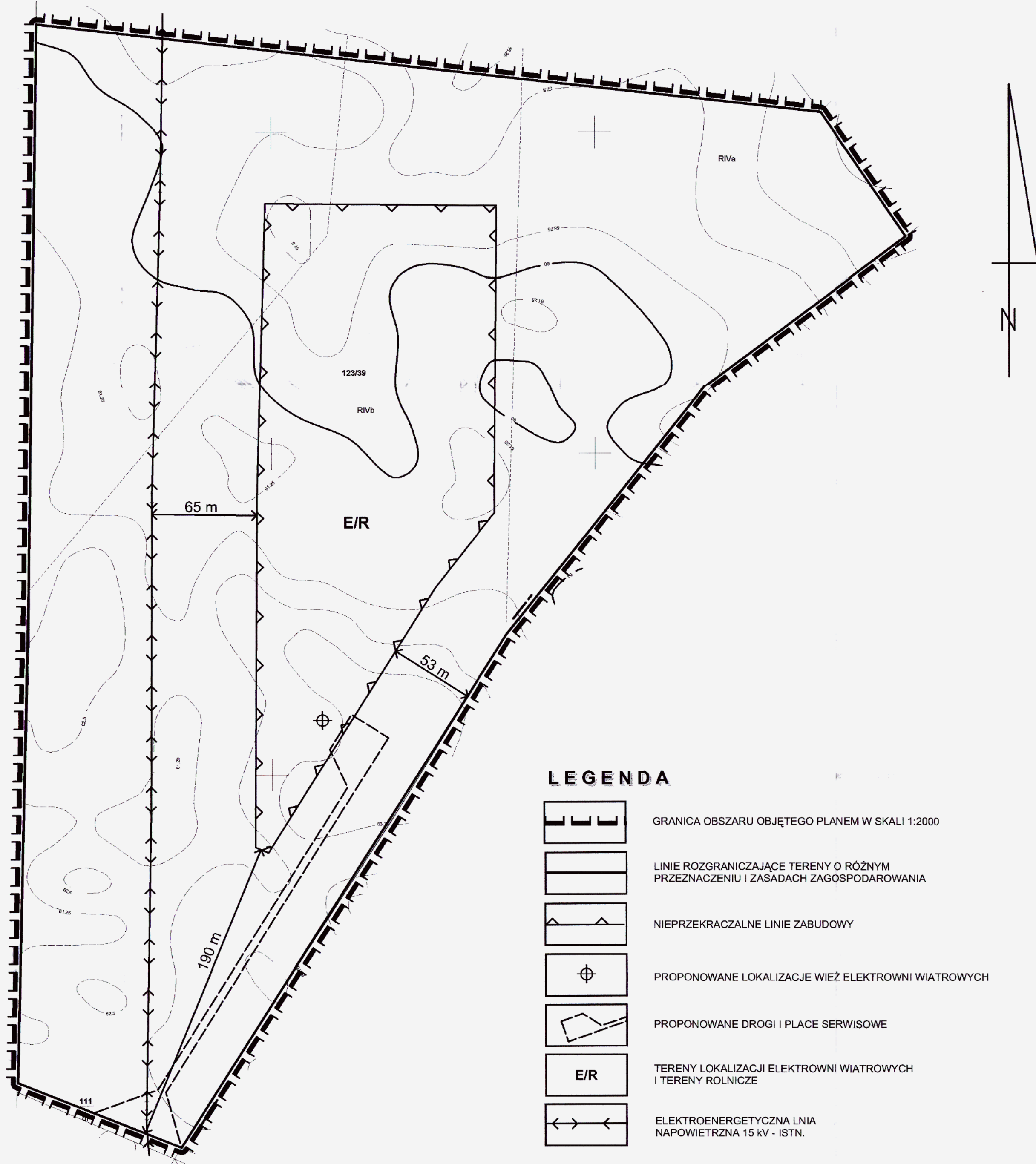
- | | | | |
|---|---|---|--|
|  | GRANICA OBSZARU OBJĘTEGO PLANEM W SKALI 1:2000 |  | TERENY LOKALIZACJI ELEKTROWNI WIATROWYCH I TERENY ROLNICZE |
|  | LINIE ROZGRANICZAJĄCE TERENY O RÓŻNYM PRZEZNACZENIU I ZASADACH ZAGOSPODAROWANIA |  | TEREN LOKALIZACJI STACJI ELEKTROENERGETYCZNEJ 110/SN KV |
|  | NIEPRZEKRACZALNE LINIE ZABUDOWY |  | TERENY CIĄGU PIESZO-ROWEROWEGO |
|  | PROPONOWANE LOKALIZACJE WIEŻ ELEKTROWNI WIATROWYCH |  | ELEKTROENERGETYCZNA LNIA NAPIĘCIOWA 15 KV - ISTN. |
|  | PROPONOWANE DRÓGI I PŁACE SERWISOWE |  | STREFA "E" KONSERWATORSKIEJ OCHRONY EKSPOZYCJI |

**MIEJSCOWY PLAN ZAGOSPODAROWANIA PRZESTRZENNEGO
I ZMIANA MIEJSCOWEGO PLANU ZAGOSPODAROWANIA PRZESTRZENNEGO
W OBRĘBACH GEODEZYJNYCH: KARKOWO, WARTKOWO, DARGOCICE,
WIERZBKA DOLNA, RAMLEWO W GMINIE GOŚCINO**



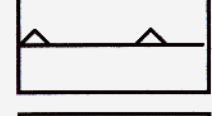



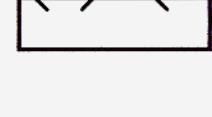
ZAŁĄCZNIK NR 2 ARKUSZ 2
DO UCHWAŁY NR XXVI/159/08
RADY GMINY GOŚCINO
Z DNIA 11 WRZEŚNIA 2008 R.

SKALA: 1:2000

0 20 40 80 120 160 200 m



LEGENDA

-  GRANICA OBSZARU OBJĘTEGO PLANEM W SKALI 1:2000
-  LINIE ROZGRANICZAJĄCE TERENY O RÓŻNYM PRZEZNACZENIU I ZASADACH ZAGOSPODAROWANIA
-  NIEPRZEKRACZALNE LINIE ZABUDOWY
-  PROPONOWANE LOKALIZACJE WIEŻ ELEKTROWNI WIATROWYCH
-  PROPONOWANE DROGI I PLACE SERWISOWE
-  TERENY LOKALIZACJI ELEKTROWNI WIATROWYCH I TERENY ROLNICZE
-  ELEKTROENERGETYCZNA LNIA NAPOWIETRZNA 15 kV - ISTN.

**MIEJSCOWY PLAN ZAGOSPODAROWANIA PRZESTRZENNEGO
I ZMIANA MIEJSCOWEGO PLANU ZAGOSPODAROWANIA PRZESTRZENNEGO
W OBRĘBACH GEODEZYJNYCH: KARKOWO, WARTKOWO, DARGOCICE,
WIERZBKA DOLNA, RAMLEWO W GMINIE GOŚCINO**

ZAŁĄCZNIK NR 2 ARKUSZ 3
DO UCHWAŁY NR XXVI/159/08
RADY GMINY GOŚCINO
Z DNIA 11 WRZEŚNIA 2008 R.

SKALA: 1:2000

0 20 40 80 120 160 200 m



LEGENDA

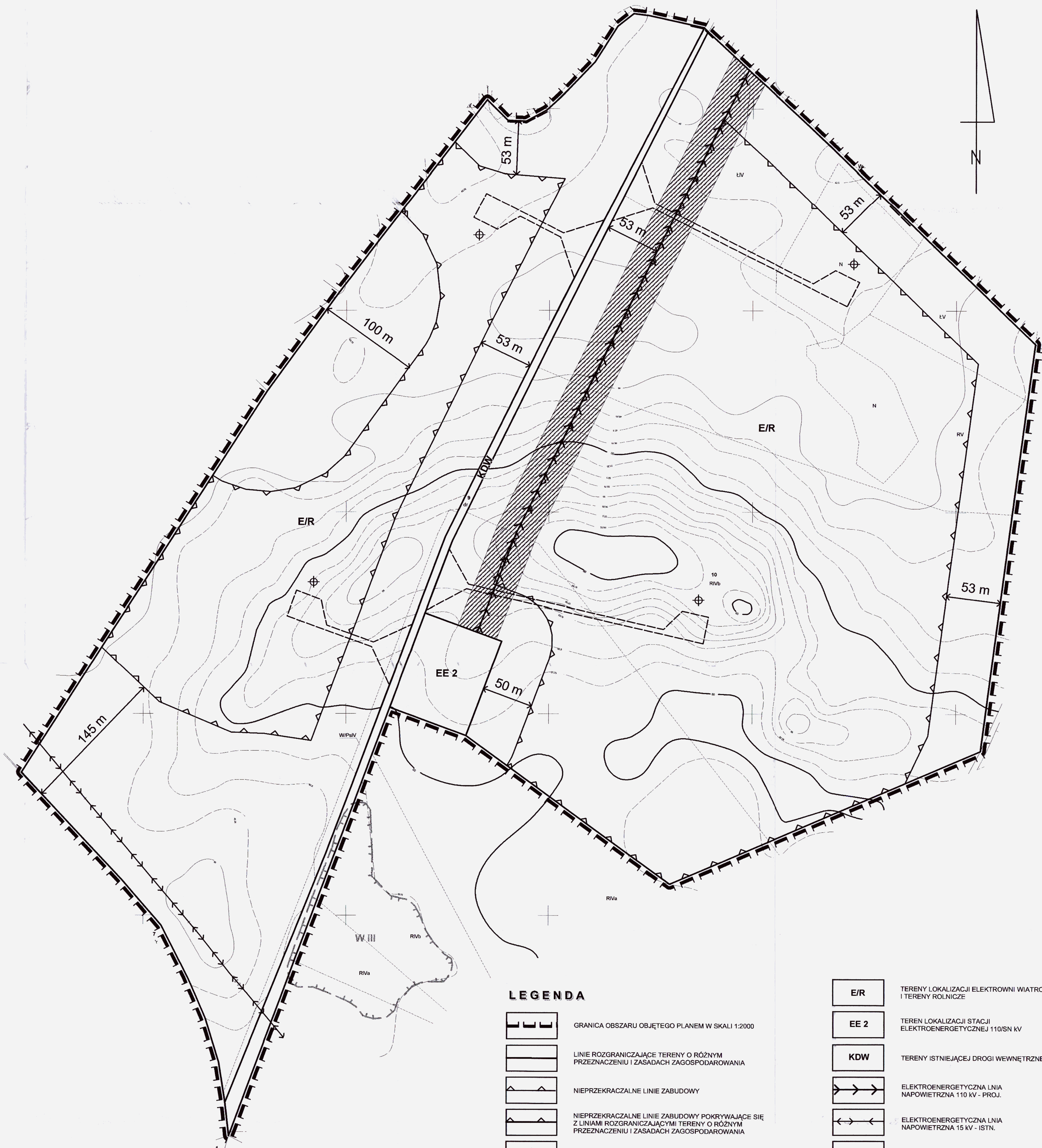
-  GRANICA OBSZARU OBJĘTEGO PLANEM W SKALI 1:2000
-  LINIE ROZGRANICZAJĄCE TERENY O RÓŻNYM PRZEZNACZENIU I ZASADACH ZAGOSPODAROWANIA
-  NIEPRZEKRACZALNE LINIE ZABUDOWY
-  PROPONOWANE LOKALIZACJE WIEŻ ELEKTROWNI WIATROWYCH
-  PROPONOWANE DROGI I PLACE SERWISOWE
-  TERENY LOKALIZACJI ELEKTROWNI WIATROWYCH I TERENY ROLNICZE
-  STREFA W III OGRANICZONEJ OCHRONY KONSERWATORSKIEJ STANOWISK ARCHEOLOGICZNYCH

**MIEJSCOWY PLAN ZAGOSPODAROWANIA PRZESTRZENNEGO
I ZMIANA MIEJSCOWEGO PLANU ZAGOSPODAROWANIA PRZESTRZENNEGO
W OBRĘBACH GEODEZYJNYCH: KARKOWO, WARTKOWO, DARGOCICE,
WIERZBKA DOLNA, RAMLEWO W GMINIE GOŚCINO**

ZAŁĄCZNIK NR 2 ARKUSZ 4
DO UCHWAŁY NR XXVI/159/08
RADY GMINY GOŚCINO
Z DNIA 11 WRZEŚNIA 2008 R.

SKALA: 1:2000

0 20 40 80 120 160 200 m



LEGENDA

	GRANICA OBSZARU OBJĘTEGO PLANEM W SKALI 1:2000
	LINIE ROZGRANICZAJĄCE TERENY O RÓŻNYM PRZEZNACZENIU I ZASADACH ZAGOSPODAROWANIA
	NIEPRZEKRACZALNE LINIE ZABUDOWY
	NIEPRZEKRACZALNE LINIE ZABUDOWY POKRYWAJĄCE SIĘ Z LINIAMI ROZGRANICZAJĄCYMI TERENY O RÓŻNYM PRZEZNACZENIU I ZASADACH ZAGOSPODAROWANIA
	PROPONOWANE LOKALIZACJE WIEŻ ELEKTROWNI WIATROWYCH
	PROPONOWANE DROGI I PLACE SERWISOWE

	TERENY LOKALIZACJI ELEKTROWNI WIATROWYCH I TERENY ROLNICZE
	TEREN LOKALIZACJI STACJI ELEKTROENERGETYCZNEJ 110/SN KV
	TERENY ISTNIEJĄCEJ DROGI WEWNĘTRZNEJ
	ELEKTROENERGETYCZNA LIGNIA NAPOWIETRZNA 110 KV - PROJ.
	ELEKTROENERGETYCZNA LIGNIA NAPOWIETRZNA 15 KV - ISTN.
	STREFA ODDZIAŁYWANIA NAPOWIETRZNEJ LINII ELEKTROENERGETYCZNEJ
	STREFA W III OGRANICZONEJ OCHRONY KONSERWATORSKIEJ STANOWISK ARCHEOLOGICZNYCH