


# MIEJSCOWY PLAN ZAGOSPODAROWANIA PRZESTRZENNEGO DLA OBSZARU LOKALIZACJI ELEKTROWNI WIATROWYCH











OBREBY: MYŚLINO, MOŁTOWO, POBŁOCIE MAŁE

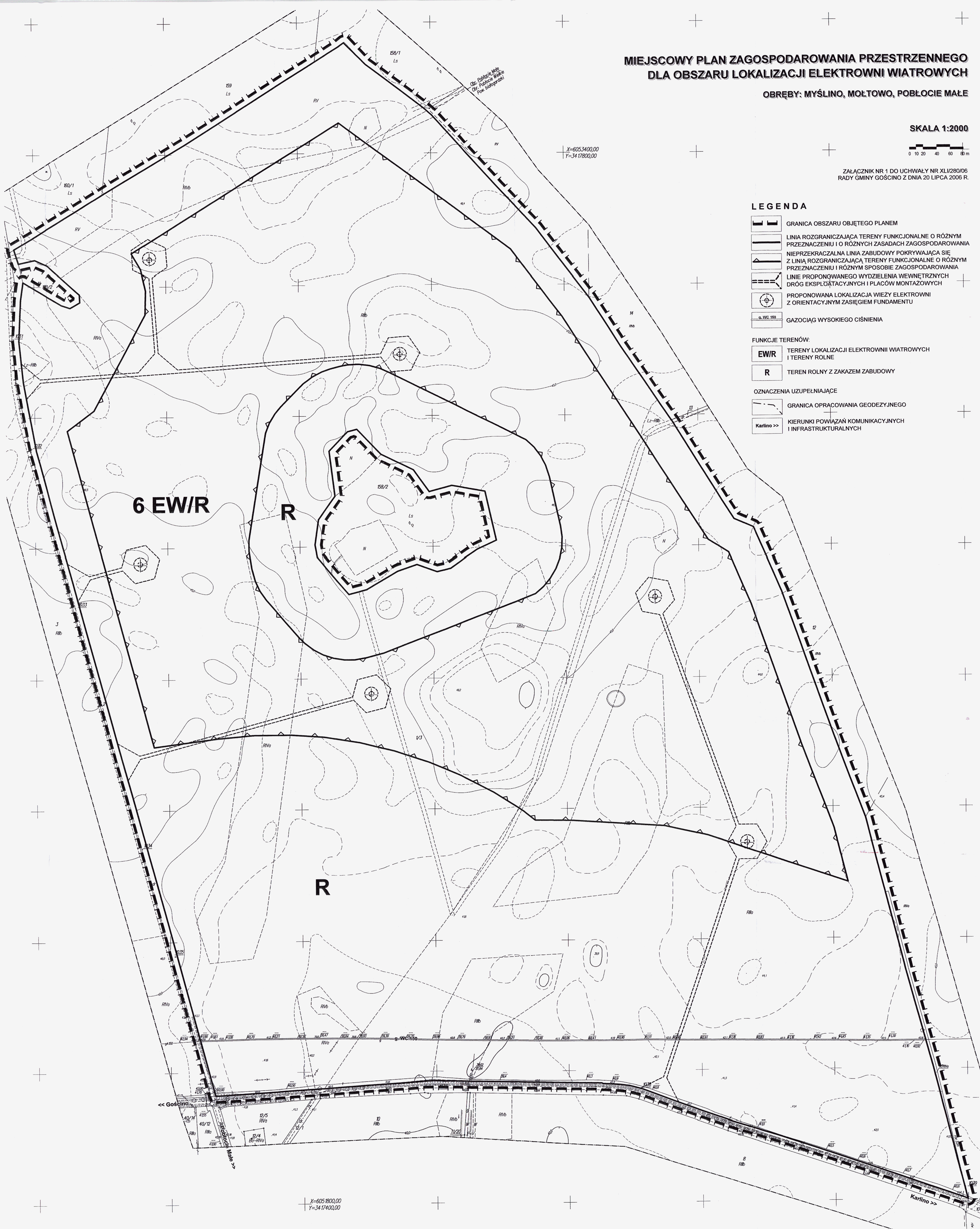
SKALA 1:2000



ZAŁĄCZNIK NR 1 DO UCHWAŁY NR XLI/280/06  
RADY GMINY GOSCIŃCO Z DNIA 20 LIPCA 2006 R.

## LEGENDA

-  GRANICA OBSZARU OBJĘTEGO PLANEM
  -  LINIA ROZGRANICZAJĄCA TERENY FUNKCJONALNE O RÓŻNYM PRZEZNACZENIU I O RÓŻNYCH ZASADACH ZAGOSPODAROWANIA
  -  NIEPRZEKACZALNA LINIA ZABUDOWY POKRYWAJĄCA SIĘ Z LINIĄ ROZGRANICZAJĄCĄ TERENY FUNKCJONALNE O RÓŻNYM PRZEZNACZENIU I RÓŻNYM SPOSOBIE ZAGOSPODAROWANIA
  -  LINIE PROPONOWANEGO WYDZIELENIA WEWNĘTRZNYCH DRÓG EKSPLOATACYJNYCH I PLACÓW MONTAŻOWYCH
  -  PROPONOWANA LOKALIZACJA WIEŻY ELEKTROWNI Z ORIENTACYJNYM ZASIĘGIEM FUNDAMENTU
  -  GAZOCIĄG WYSOKIEGO CIŚNIENIA
- FUNKCJE TERENÓW:
-  TERENY LOKALIZACJI ELEKTROWNI WIATROWYCH I TERENY ROLNE
  -  TEREN ROLNY Z ZAKAZEM ZABUDOWY
- OZNACZENIA UZUPEŁNIAJĄCE
-  GRANICA OPRACOWANIA GEODEZYJNEGO
  -  KIERUNKI POWIĄZAŃ KOMUNIKACYJNYCH I INFRASTRUKTURALNYCH

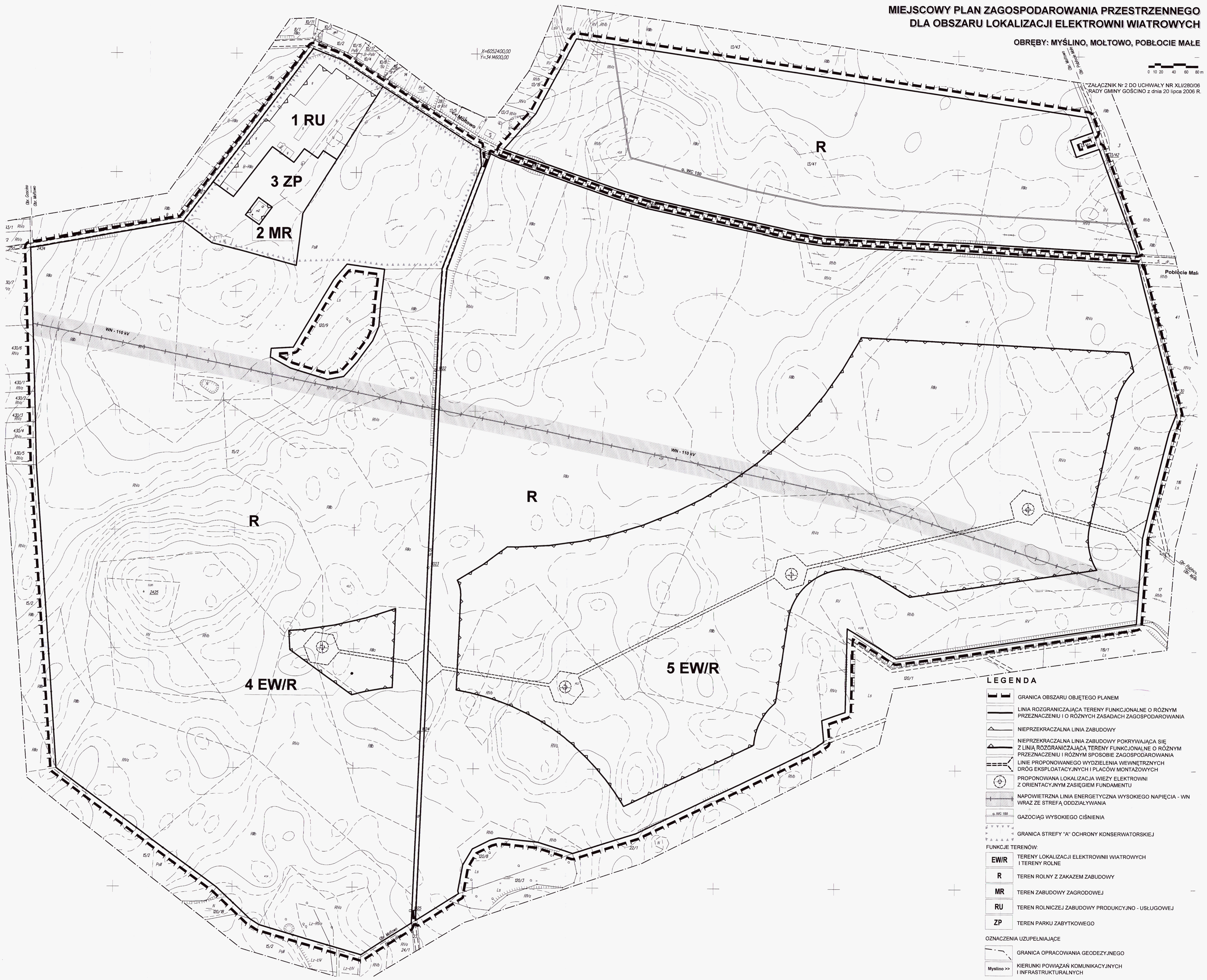


MIEJSCOWY PLAN ZAGOSPODAROWANIA PRZESTRZENNEGO  
DLA OBSZARU LOKALIZACJI ELEKTROWNI WIATROWYCH

OBRĘBY: MYŚLINO, MÓLTOWO, POBŁOCIE MAŁE



ZAŁĄCZNIK Nr 2 DO UCHWAŁY NR XLII/280/06  
RADY GMINY GOŚCINO z dnia 20 lipca 2006 R.




LEGENDA

- GRANICA OBSZARU OBJĘTEGO PLANEM
  - LINIA ROZGRANICZAJĄCA TERENY FUNKCJONALNE O RÓŻNYM PRZEZNACZENIU I O RÓŻNYCH ZASADACH ZAGOSPODAROWANIA
  - NIENIEPRZEKACZALNA LINIA ZABUDOWY
  - NIENIEPRZEKACZALNA LINIA ZABUDOWY POKRYWAJĄCA SIĘ Z LINIĄ ROZGRANICZAJĄCĄ TERENY FUNKCJONALNE O RÓŻNYM PRZEZNACZENIU I RÓŻNYM SPOSOBIE ZAGOSPODAROWANIA
  - LINIE PROPONOWANEGO WYDZIELENIA WEWNĘTRZNYCH DRÓG EKSPLOATACYJNYCH I PŁACÓW MONTAŻOWYCH
  - PROPONOWANA LOKALIZACJA WIEŻY ELEKTROWNI Z ORIENTACYJNYM ZASIĘGIEM FUNDAMENTU
  - NAPONOWIETRZNA LINIA ENERGETYCZNA WYSOKIEGO NAPIĘCIA - WN WRAZ ZE STREFĄ ODDZIAŁYWANIA
  - GAZOCIĄG WYSOKIEGO CIŚNIENIA
  - GRANICA STREFY "A" OCHRONY KONSERWATORSKIEJ
- FUNKCJE TERENÓW:
- EW/R** TERENY LOKALIZACJI ELEKTROWNI WIATROWYCH I TERENY ROLNE
  - R** TEREN ROLNY Z ZAKAZEM ZABUDOWY
  - MR** TEREN ZABUDOWY ZAGRODOWEJ
  - RU** TEREN ROLNICZEJ ZABUDOWY PRODUKCYJNO - USŁUGOWEJ
  - ZP** TEREN PARKU ZABYTKOWEGO
- OZNACZENIA UZUPEŁNIAJĄCE
- GRANICA OPRACOWANIA GEODEZYJNEGO
  - KIERUNKI POWIĄZAŃ KOMUNIKACYJNYCH I INFRASTRUKTURALNYCH

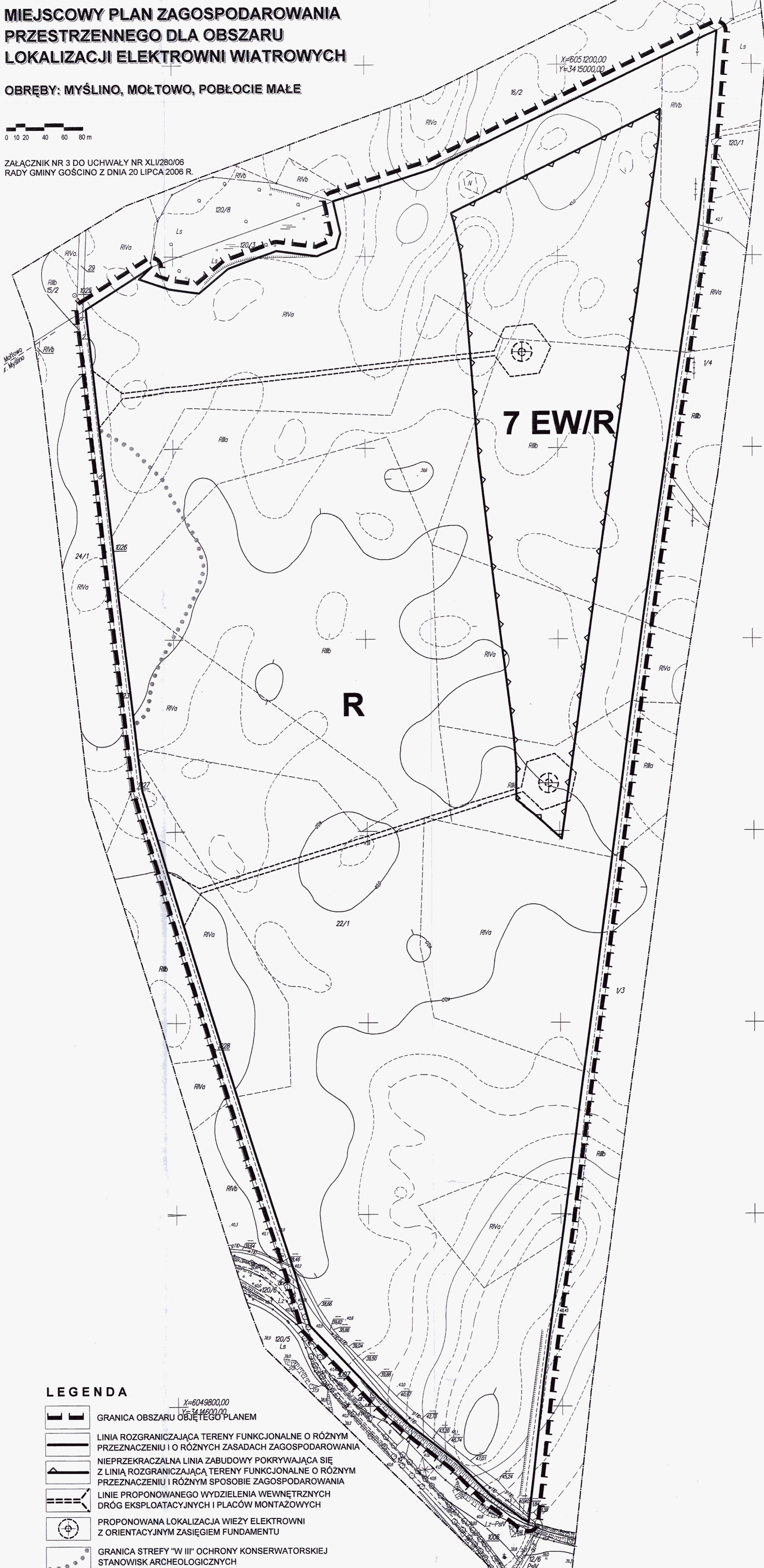
# MIJSCOWY PLAN ZAGOSPODAROWANIA PRZESTRZENNEGO DLA OBSZARU LOKALIZACJI ELEKTROWNI WIATROWYCH

OBREBY: MYŚLINO, MOŁTOWO, POBŁOCIE MAŁE







X=6051200,00  
Y=3415000,00



ZALĄCZNIK NR 3 DO UCHWAŁY NR XLI/280/06  
RADY GMINY GOŚCINO Z DNIA 20 LIPCA 2006 R.




## LEGENDA

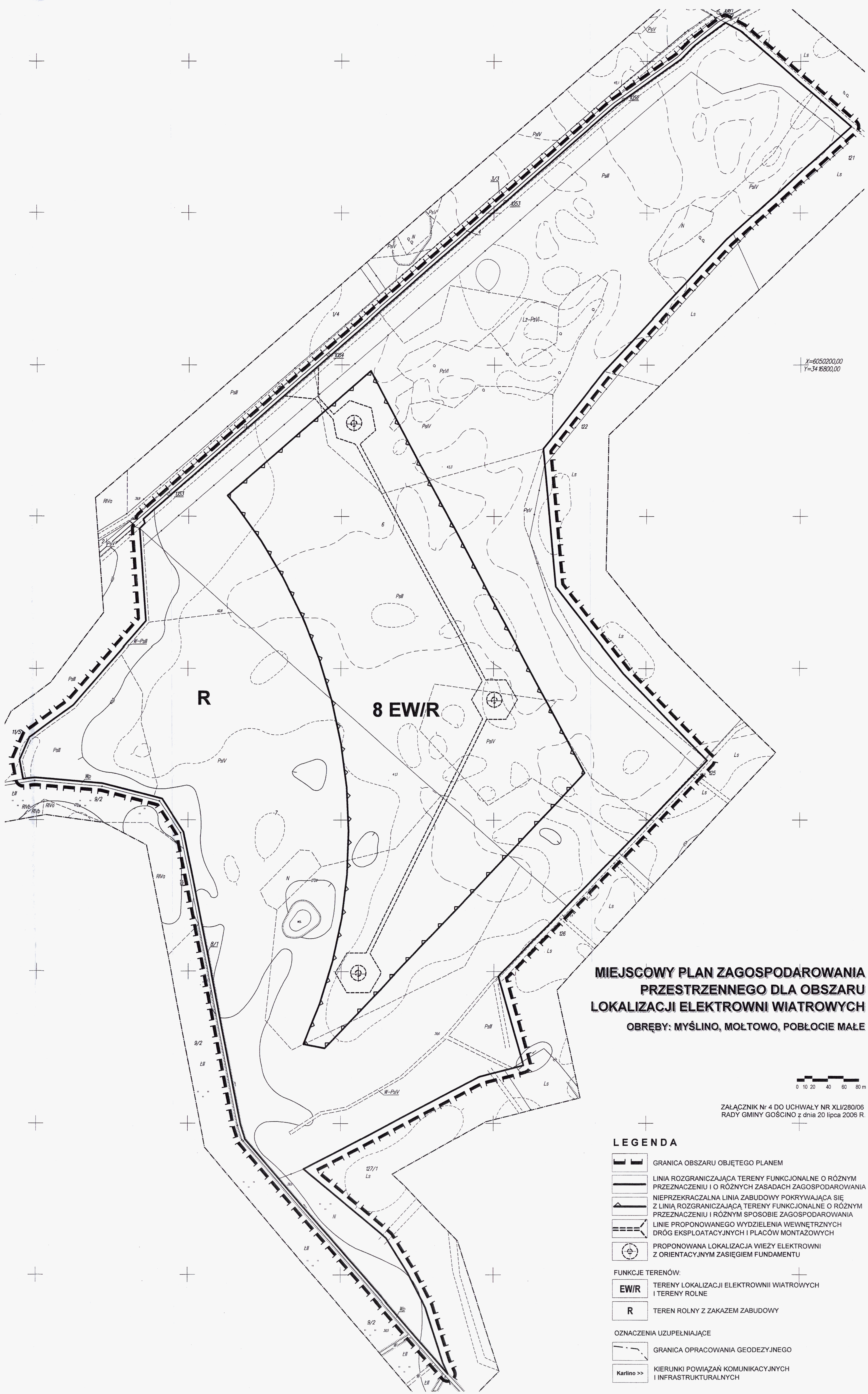
-  GRANICA OBSZARU OBJĘTEGO PLANEM
-  LINIA ROZGRANICZAJĄCA TERENY FUNKCJONALNE O RÓŻNYM PRZEZNACZENIU I O RÓŻNYCH ZASADACH ZAGOSPODAROWANIA
-  NIEPRZEKRACZALNA LINIA ZABUDOWY POKRYWAJĄCA SIĘ Z LINIĄ ROZGRANICZAJĄCĄ TERENY FUNKCJONALNE O RÓŻNYM PRZEZNACZENIU I RÓŻNYM SPOSOBIE ZAGOSPODAROWANIA
-  LINIE PROPONOWANEGO WYDZIELENIA WEWNĘTRZNYCH DRÓG EKSPLOATACYJNYCH I PLACÓW MONTAŻOWYCH
-  PROPONOWANA LOKALIZACJA WIEŻY ELEKTROWNI Z ORIENTACYJNYM ZASIĘGIEM FUNDAMENTU
-  GRANICA STREFY "W III" OCHRONY KONSERWATORSKIEJ STANOWISK ARCHEOLOGICZNYCH

### FUNKCJE TERENÓW:

- EW/R** TERENY LOKALIZACJI ELEKTROWNI WIATROWYCH I TERENY ROLNE
- R** TEREN ROLNY Z ZAKAZEM ZABUDOWY


### OZNACZENIA UZUPEŁNIAJĄCE

-  GRANICA OPRACOWANIA GEODEZYJNEGO
- Karlino >>** KIERUNKI POWIĄZAŃ KOMUNIKACYJNYCH I INFRASTRUKTURALNYCH








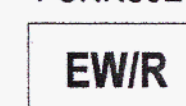



X=6050200,00  
Y=34 16800,00

**MIEJSCOWY PLAN ZAGOSPODAROWANIA PRZESTRZENNEGO DLA OBSZARU LOKALIZACJI ELEKTROWNI WIATROWYCH**  
**OBREBY: MYŚLINO, MOŁTOWO, POBŁOCIE MAŁE**



ZAŁĄCZNIK Nr 4 DO UCHWAŁY NR XLI/280/06  
 RADY GMINY GOŚCINO z dnia 20 lipca 2006 R.

**LEGENDA**

-  GRANICA OBSZARU OBJĘTEGO PLANEM
-  LINIA ROZGRANICZAJĄCA TERENY FUNKCJONALNE O RÓŻNYM PRZEZNACZENIU I O RÓŻNYCH ZASADACH ZAGOSPODAROWANIA
-  NIEPRZEKACZALNA LINIA ZABUDOWY POKRYWAJĄCA SIĘ Z LINIĄ ROZGRANICZAJĄCĄ TERENY FUNKCJONALNE O RÓŻNYM PRZEZNACZENIU I RÓŻNYM SPOSOBIE ZAGOSPODAROWANIA
-  LINIE PROPONOWANEJ WYDZIELENIA WEWNĘTRZNYCH DRÓG EKSPLOATACYJNYCH I PLACÓW MONTAŻOWYCH
-  PROPONOWANA LOKALIZACJA WIEŻY ELEKTROWNI Z ORIENTACYJNYM ZASIĘGIEM FUNDAMENTU
- FUNKCJE TERENÓW:**
-  **EW/R** TERENY LOKALIZACJI ELEKTROWNI WIATROWYCH I TERENY ROLNE
-  **R** TEREN ROLNY Z ZAKAZEM ZABUDOWY
- OZNACZENIA UZUPEŁNIAJĄCE**
-  GRANICA OPRACOWANIA GEODEZYJNEGO
-  **Karlino >>** KIERUNKI POWIĄZAŃ KOMUNIKACYJNYCH I INFRASTRUKTURALNYCH