




Miejscowy plan zagospodarowania przestrzennego gminy Szczytna dla terenów w obrębie Chocieszów

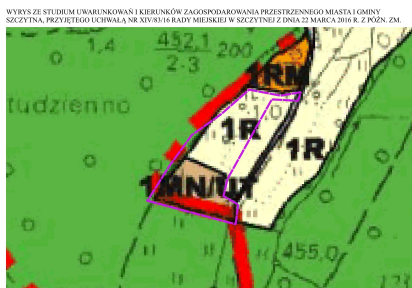
Załącznik numer 1 do Uchwały nr XXVII/155/26 Rady Miejskiej w Szczytnej z dnia 26 lutego 2026 r.

0 25 50 75 m



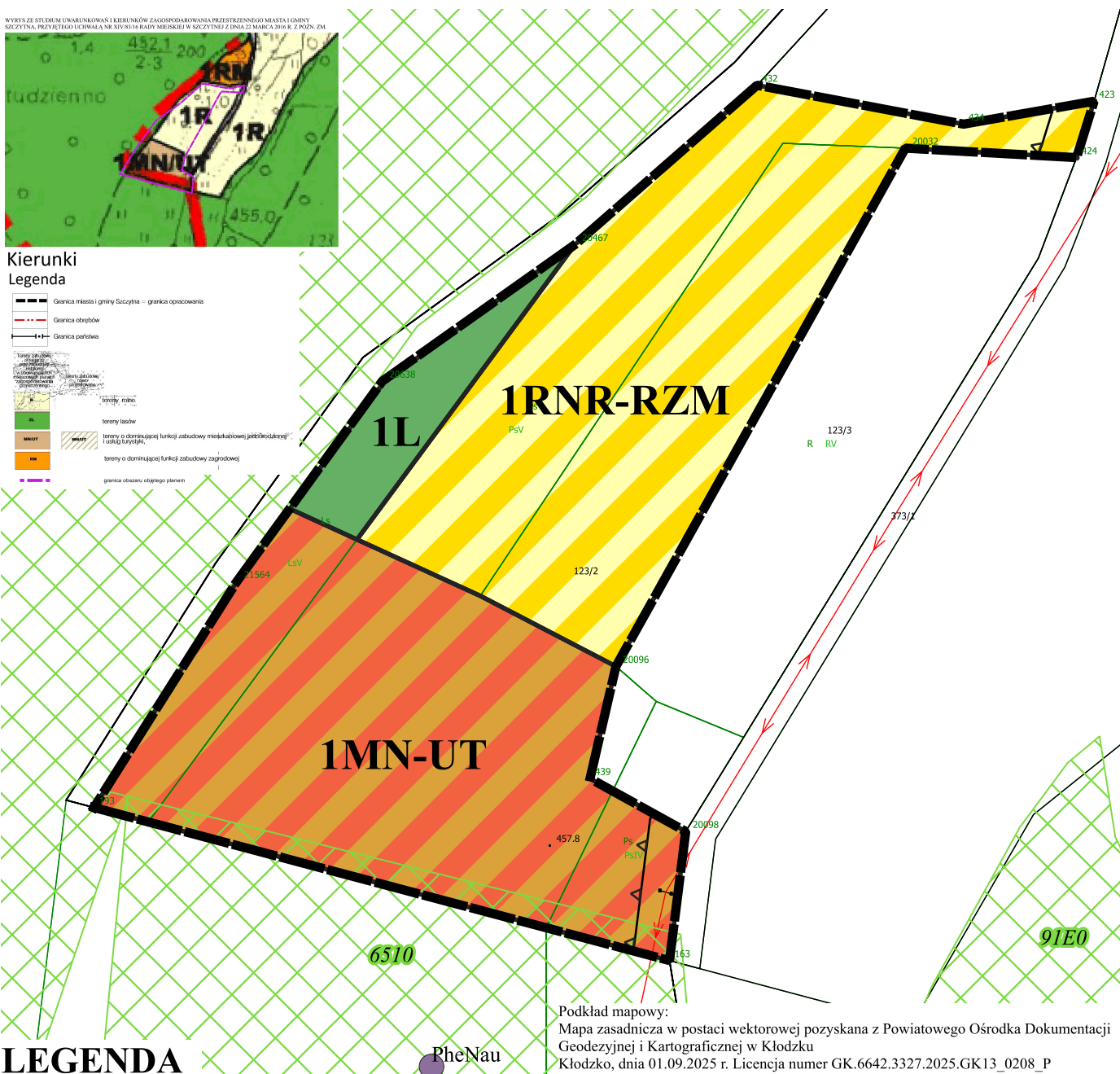
Skala 1:1000

Układ współrzędnych ETRF2000-PL / CS2000/ 18



Kierunki Legenda

- Granica miasta i gminy Szczytna - granica opracowania
- Granica obszarów
- Granica parafialna
- tereny rolne
- tereny lasów
- tereny o alternującej funkcji zabudowy mieszkaniowej jednorodzinnej i usługowej
- tereny o dominującej funkcji zabudowy zagrodowej
- granica obszaru objętego planem



Podkład mapowy:
Mapa zasadnicza w postaci wektorowej pozyskana z Powiatowego Ośrodka Dokumentacji Geodezyjnej i Kartograficznej w Kłodzku
Kłodzko, dnia 01.09.2025 r. Licencja numer GK.6642.3327.2025.GK13_0208_P

LEGENDA ustalenia planu

- granica obszaru objętego planem
- linie rozgraniczające tereny o różnym przeznaczeniu lub różnych zasadach zagospodarowania
- nieprzekraczalne linie zabudowy
- MN-UT : teren zabudowy mieszkaniowej jednorodzinnej lub usług turystyki
- RNR-RZM : teren gruntów ornyczych oraz upraw lub zabudowy zagrodowej
- L : teren lasu

oznaczenia informacyjne


- obszar udokumentowanych siedlisk przyrodniczych wraz z kodem określającym typ siedliska
- obszar udokumentowanych stanowisk gatunków owadów:
- PheNau - Modraszek nausitous - Phengeris nausitous

Cały obszar znajduje się w granicach:
- otuliny Parku Narodowego Gór Stołowych
- obszaru Natura2000 PLH020004 - Góry Stołowe
- obszaru Natura2000 PLB020006 - Góry Stołowe
- korytarza ekologicznego Góry Stołowe - GZK-8A



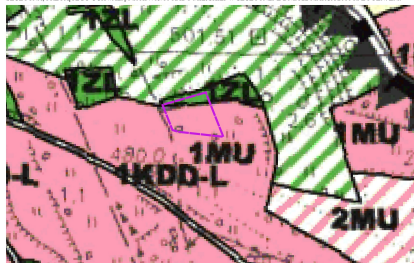
Miejscowy plan zagospodarowania przestrzennego gminy Szczytna dla terenów w obrębie Chocieszów

Załącznik numer 2 do Uchwały nr XXVII/155/26 Rady Miejskiej w Szczytnej z dnia 26 lutego 2026 r.



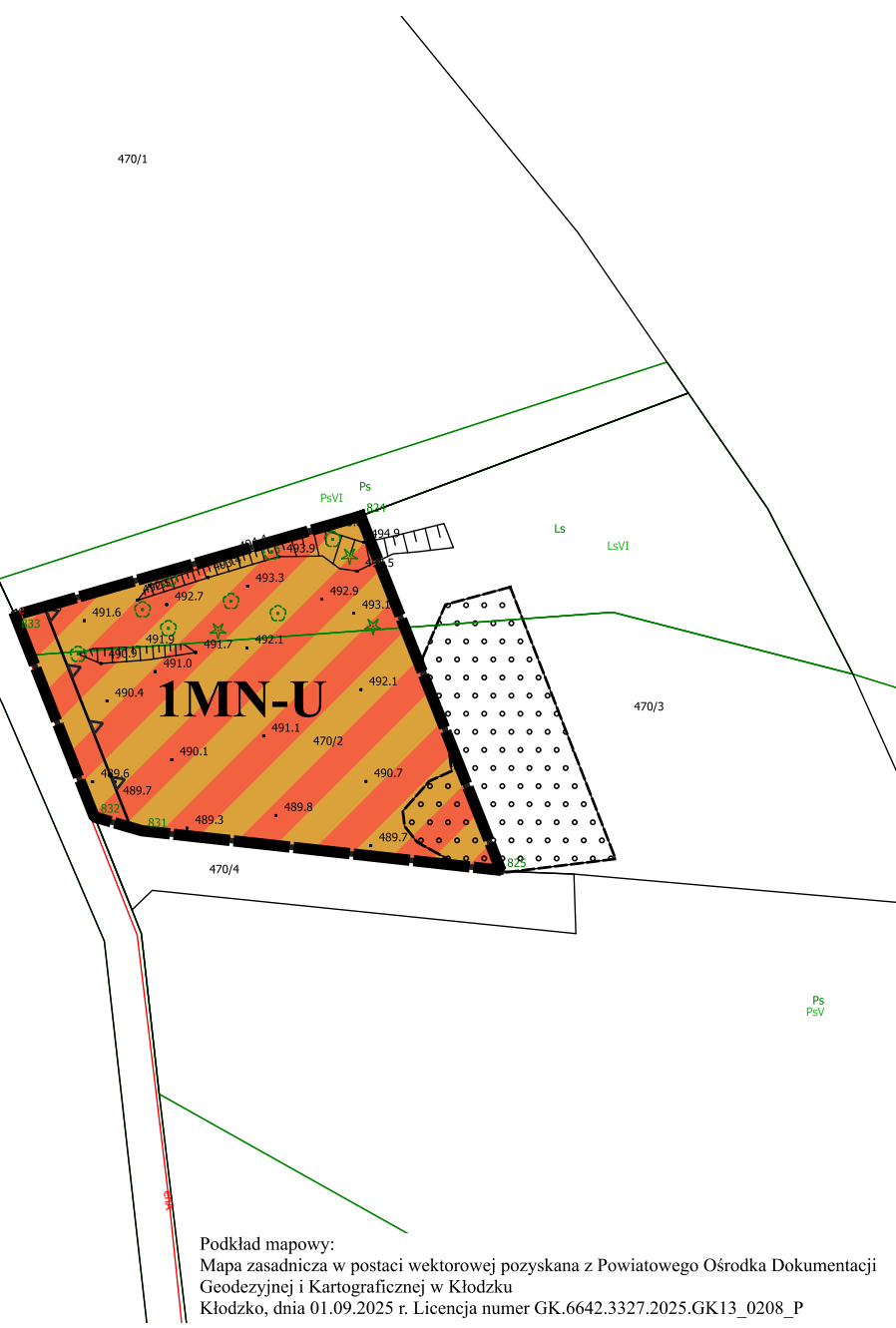
Skala 1:1000
Układ współrzędnych ETRF2000-PL / CS2000/ 18

WYKYSZE STUDIUM UWARUNKOWAŃ I KIERUNKÓW ZAGOSPODAROWANIA PRZESTRZENNEGO MIASTA I GMINY SZCZYTNA, PRZYJĘTEGO UCZYNIAŁA NR.XV.3316 RADY MIEJSKIEJ W SZCZYTNEJ Z DNIA 22 MARCA 2016 R. Z POZN. ZM.



Kierunki Legenda

- Granica miasta i gminy Szczytna – granica opacowania
- Granica obrębów
- Granica państwa
- Drogi publiczne
- obszar głównego nadru (przypisanego) (droga krajowa nr 8)
- obszar główny (droga wojewódzka nr 305)
- obszar zbiorczy (droga wojewódzka nr 305)
- obszar zbiorczy (droga wojewódzka nr 387)
- obszar zbiorczy (droga powiatowa)
- obszar lokalny (droga powiatowa)
- obszar lokalny (droga gminna)
- Granica Obszaru Specjalnej Ochrony Ptaków - Natura 2000
- Góry Stołowe PLB020006
- Park Narodowy Gór Stołowych
- Granica Parku Narodowego Gór Stołowych
- Granica otuliny Parku Narodowego Gór Stołowych
- tereny leśne
- tereny rekreacji
- tereny o dominującej funkcji zabudowy mieszkaniowej usługowej
- granica obszaru objętego planem



Podkład mapowy:
Mapa zasadnicza w postaci wektorowej pozyskana z Powiatowego Ośrodka Dokumentacji Geodezyjnej i Kartograficznej w Kłodzku
Kłodzko, dnia 01.09.2025 r. Licencja numer GK.6642.3327.2025.GK13_0208_P

LEGENDA

ustalenia planu

- granica obszaru objętego planem
- linie rozgraniczające tereny o różnym przeznaczeniu lub różnych zasadach zagospodarowania
- nieprzekraczalne linie zabudowy
- MN-U : teren zabudowy mieszkaniowej jednorodzinnej lub usług


Cały obszar znajduje się w granicach:
- otuliny Parku Narodowego Gór Stołowych
- obszaru Natura2000 PLB020006 - Góry Stołowe
- korytarza ekologicznego Karkonosze - Góry Stołowe – GKZ-6C



Miejscowy plan zagospodarowania przestrzennego gminy Szczytna dla terenów w obrębie Chocieszów

Załącznik numer 3 do Uchwały nr XXVII/155/26 Rady Miejskiej w Szczytnej z dnia 26 lutego 2026 r.

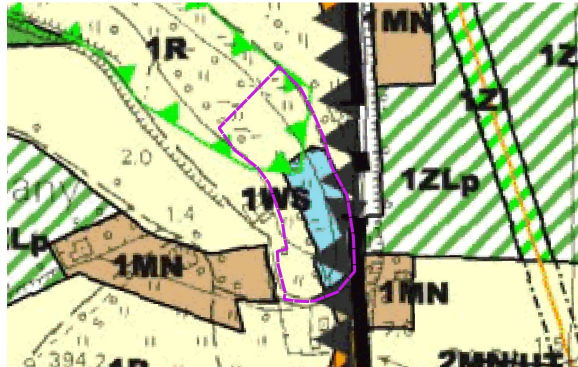
0 25 50 75 m



Skala 1:1000

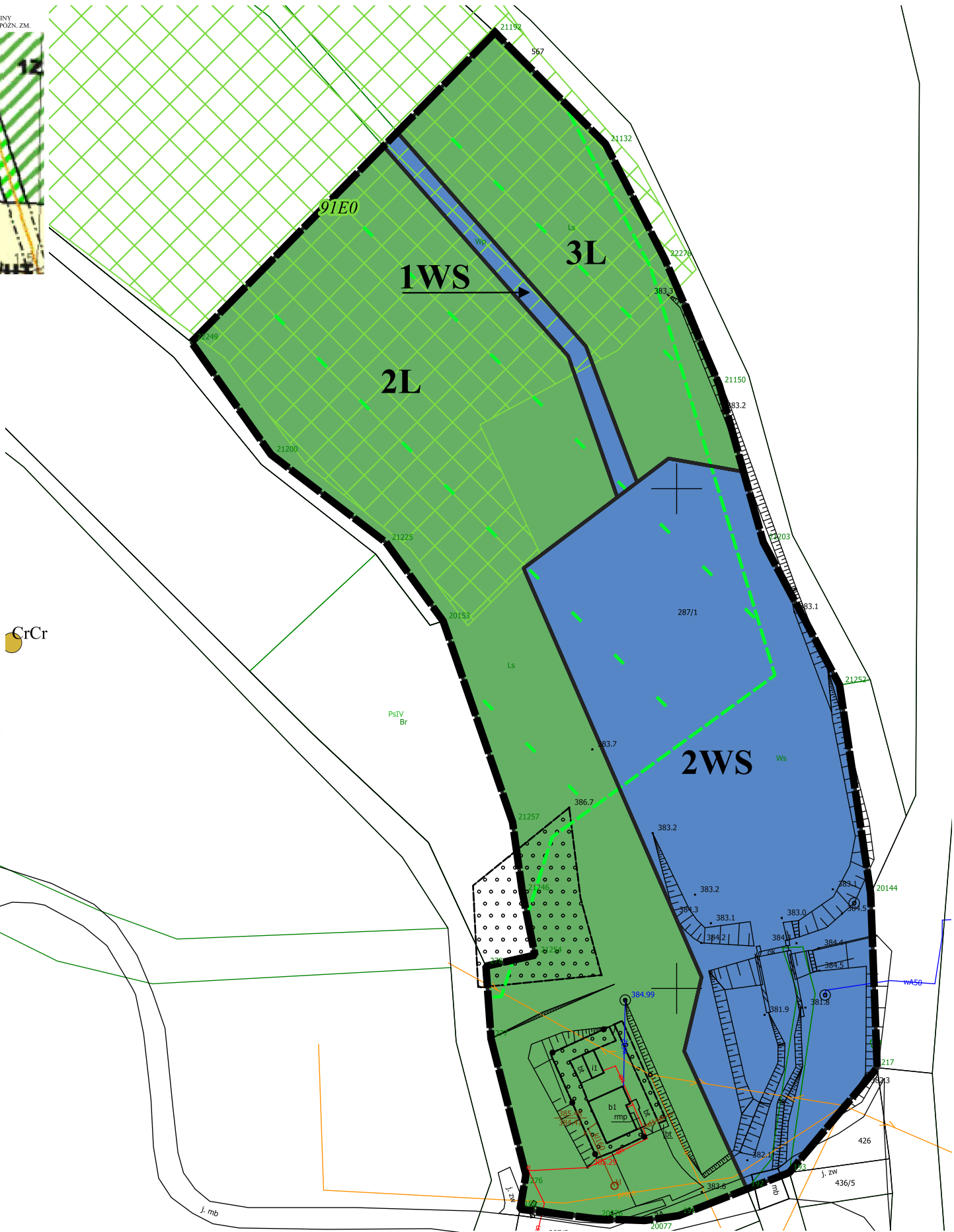
Układ współrzędnych ETRF2000-PL / CS2000/ 18

WYRYS ZE STUDIUM UWARUNKOWAŃ I KIERUNKÓW ZAGOSPODAROWANIA PRZESTRZENNEGO MIASTA I GMINY SZCZYTNA, PRZYJĘTEGO UCHWAŁĄ NR XIV/83/16 RADY MIEJSKIEJ W SZCZYTNEJ Z DNIA 22 MARCA 2016 R. Z POZ. 2M.



Kierunki Legenda

- Granica miasta i gminy Szczytna – granica opracowania
- Granica obrębów
- Granica parafstwa
- Drogi publiczne
- drogi publiczne klasy (kategorii)
- głównej ruchu przyspieszonego (droga krajowa nr 8)
- głównej (droga wojewódzka nr 388)
- zbiorczej (droga wojewódzka nr 385)
- zbiorczej (droga powiatowa)
- lokalnej (droga powiatowa)
- lokalnej (droga gminna)
- Granica Obszaru Specjalnej Ochrony Ptaków - Natura 2000 Góry Stołowe PLB020006
- Park Narodowy Gór Stołowych
- Granica Parku Narodowego Gór Stołowych
- Granica otuliny Parku Narodowego Gór Stołowych
- projektowane użycie ekologiczne
- Gazociąg wysokiego i podwyższonego średniego ciśnienia ze strefą ochronną
- tereny wód powierzchniowych śródlądowych
- tereny rolne
- tereny lasów
- tereny drzewostanów
- tereny o dominującej funkcji zabudowy mieszkaniowej jednorodzinnej
- granica obszaru objętego planem



Podkład mapowy:
Mapa zasadnicza w postaci wektorowej pozyskana z Powiatowego Ośrodka Dokumentacji Geodezyjnej i Kartograficznej w Kłodzku
Kłodzko, dnia 01.09.2025 r. Licencja numer GK.6642.3327.2025.GK13_0208_P

LEGENDA

ustalenia planu miejscowego

- granica obszaru objętego planem
- linie rozgraniczające tereny o różnym przeznaczeniu lub różnych zasadach zagospodarowania
- WS : teren wód powierzchniowych śródlądowych
- L : teren lasu
- granica korytarza ekologicznego Góry Stołowe - GZK-8A

oznaczenia informacyjne

- obszar udokumentowanych siedlisk przyrodniczych wraz z kodem określającym typ siedliska
- obszar udokumentowanych stanowisk gatunków ptaków:
- CrCr - Derkacz (zwyczajny) - *Crex crex*

Cały obszar znajduje się w granicach:

- otuliny Parku Narodowego Gór Stołowych
- obszaru Natura2000 PLB020006 - Góry Stołowe