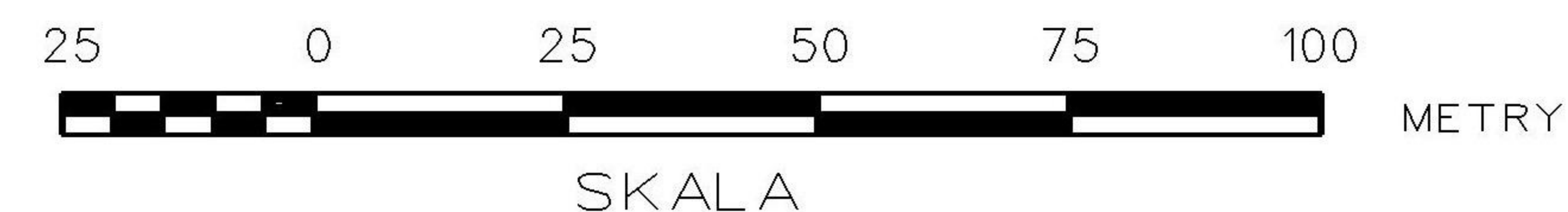
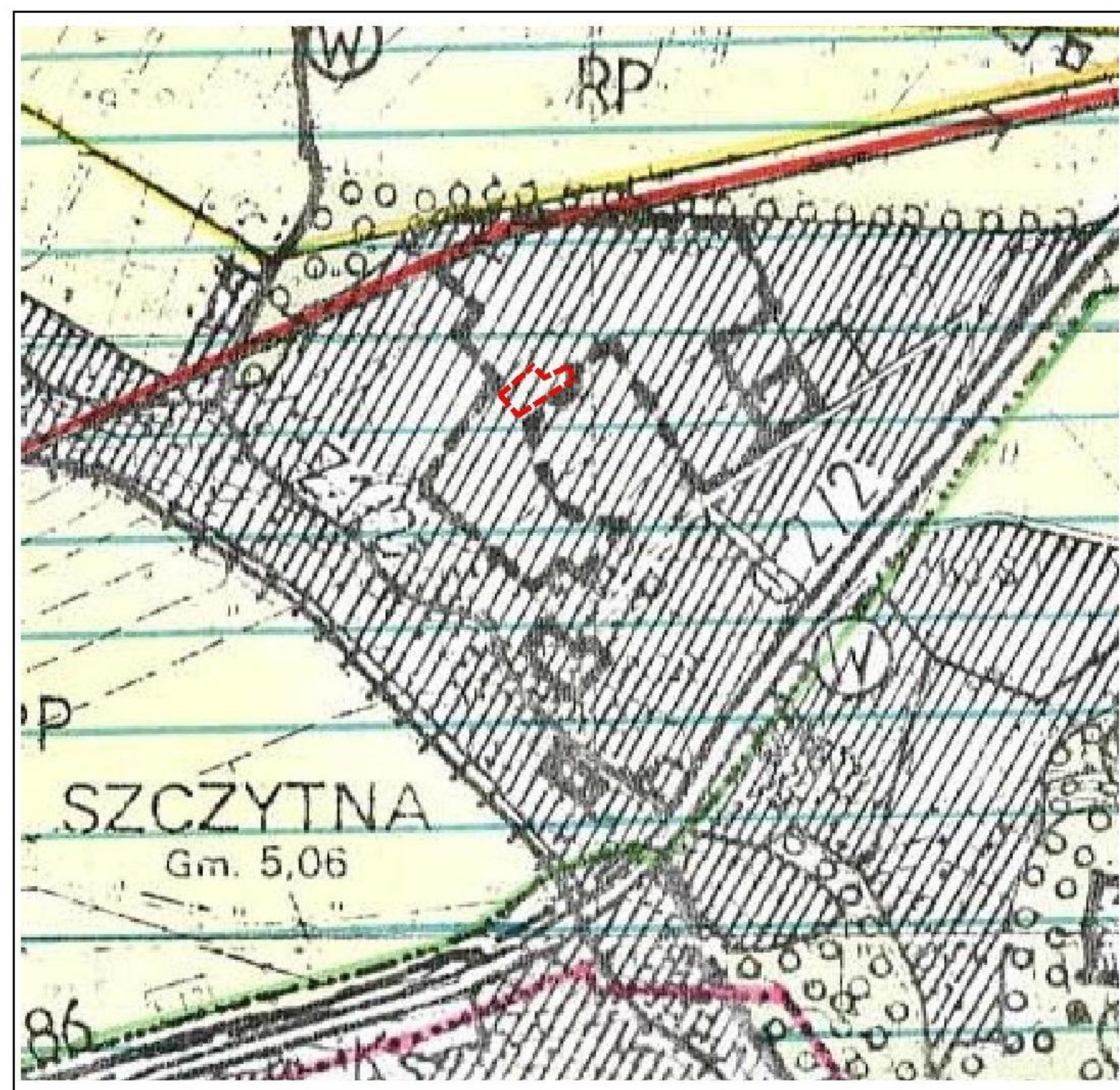


Miejscowy plan zagospodarowania przestrzennego dla terenów w mieście Szczytna obręb Nowe Miasto

RYSUNEK PLANU
SKALA 1 : 1000








WYRYS ZE STUDIUM UWARUNKOWAŃ I KIERUNKÓW
ZAGOSPODAROWANIA PRZESTRZENNEGO
MIASTA I GMINY SZCZYTNA
zatwierdzonego uchwałą Rady Miejskiej
w Szczytniej Nr XXVIII/235/2005 z dnia 30 września 2005 roku



 Granica opracowania planu

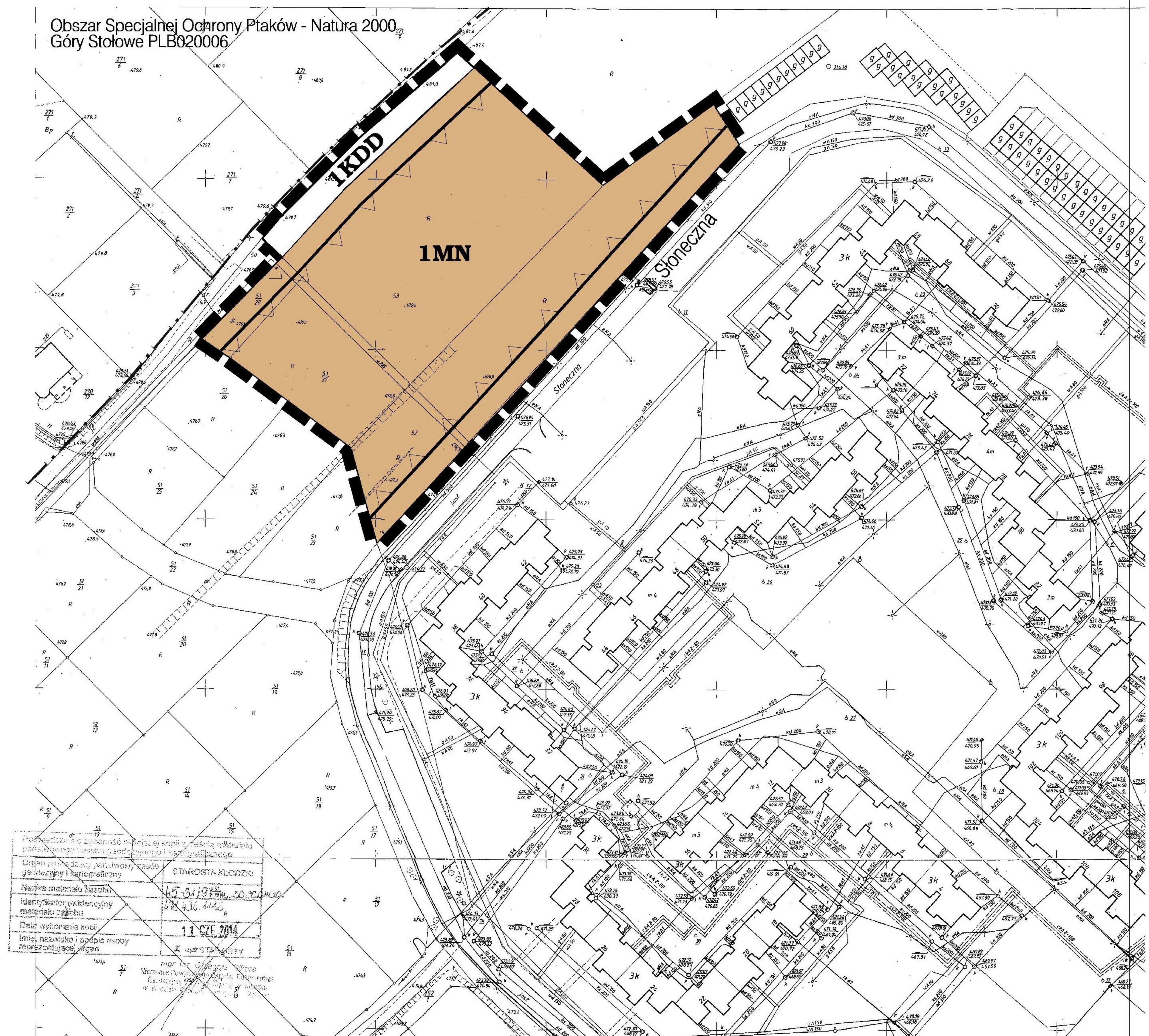
LEGENDA

USTALENIA PLANU

-  Granica opracowania planu miejscowego
-  Linie rozgraniczające tereny
-  Nieprzekraczalna linia zabudowy
-  MN Teren zabudowy mieszkaniowej jednorodzinnej
-  KDD Droga publiczna klasy dojazdowej

OZNACZENIA INFORMACYJNE

-  Granica Obszaru Specjalnej Ochrony Ptaków - Natura 2000 Góry Stołowe PLB020006



Posiada ono zgodność napisanej kopii z materiałem
planistycznym zasobu geodezyjnego i kartograficznego
Odniesienie do zapisu projektowego zasobu
geodezyjnego i kartograficznego

Nazwa materiału zasobu	407-34198-00-00-00-00
Identyfikator ewidencyjny materiału zasobu	407-34198-00-00-00-00
Data wykonania kopii	11 CZE 2014
Imię, nazwisko i podpis osoby reprezentującej organ	...