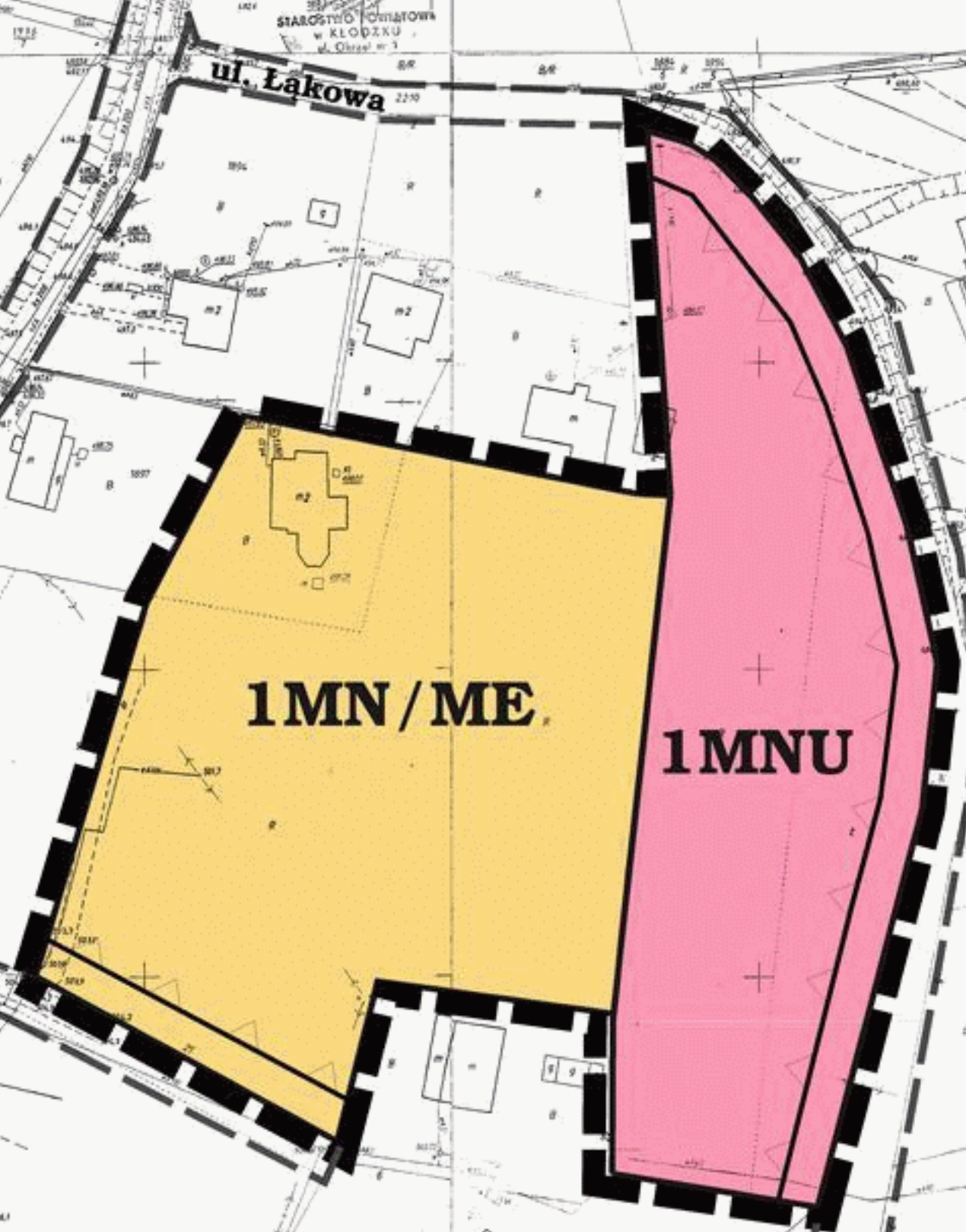


Miejscowy plan zagospodarowania przestrzennego miasta Szczytna dla terenów w obrębach: Szczytna, Bobrowniki, Szczytnik

Załącznik nr 2 do uchwały Rady Miejskiej w Szczytniej
Nr XI/62/11 z dnia 27 października 2011 roku

obręb Szczytna






RYSUNEK PLANU
SKALA 1 : 1000




**WYRYS ZE STUDIUM UWARUNKOWAŃ I KIERUNKÓW
ZAGOSPODAROWANIA PRZESTRZENNEGO
MIASTA I GMINY SZCZYTNA**
przyjętego uchwałą Nr XXVIII/253/2005
z dnia 30 września 2005 r.

LEGENDA

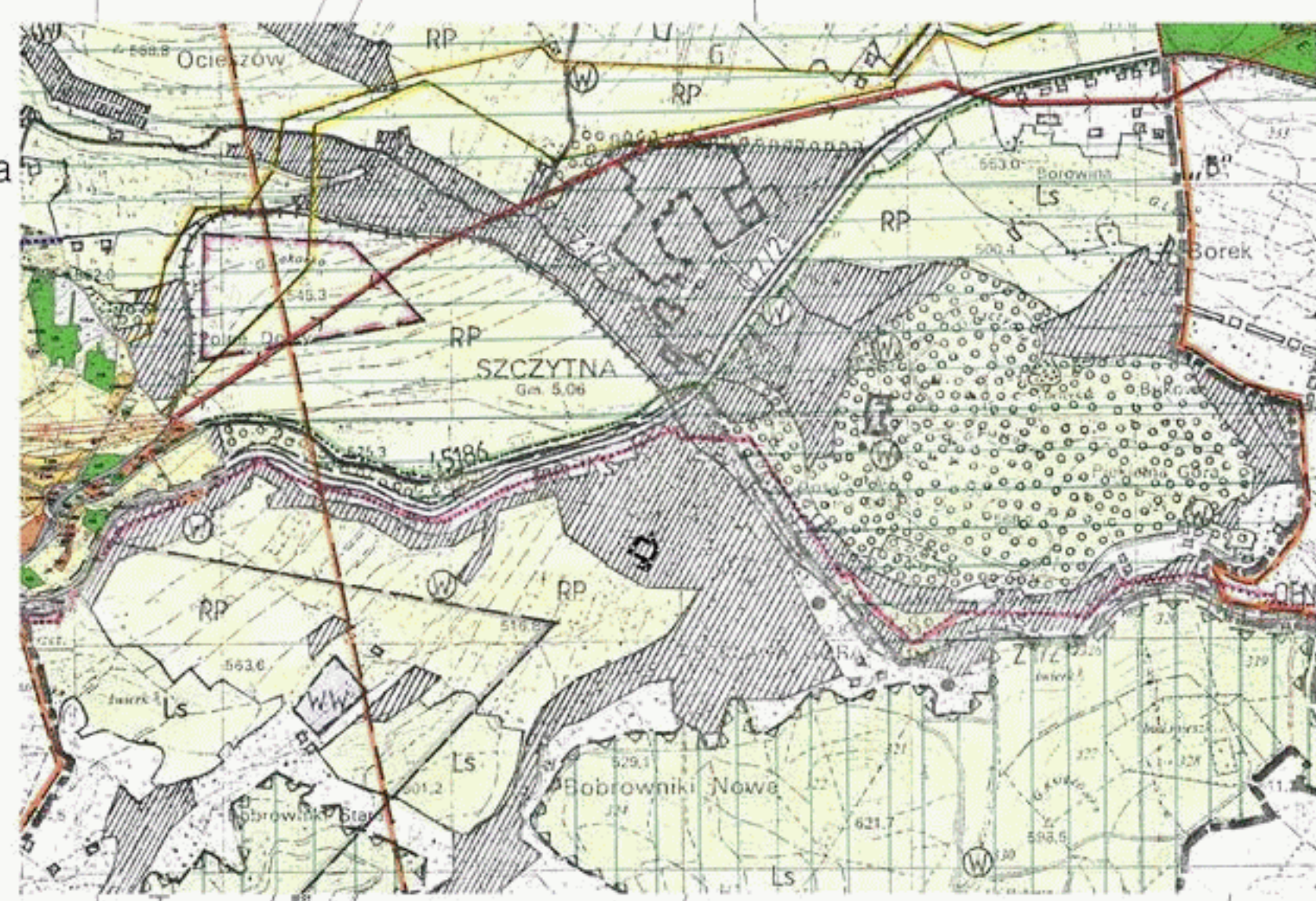
USTALENIA PLANU:

-  Granica opracowania planu miejscowego
-  Linie rozgraniczające tereny o różnych sposobach użytkowania
-  Nieprzekraczalna linia zabudowy
-  **MN / ME**
Tereny zabudowy mieszkaniowej jednorodzinnej i zabudowy usługowej na cele sanatoryjno - uzdrowskowe, leczniczo - rehabilitacyjne i turystyczne
-  **MNU**
Tereny tereny zabudowy mieszkniowo - usługowej jednorodzinnej

OZNACZENIA INFORMACYJNE:

-  Orientacyjne linie rozgraniczające dróg poza granicami planu

 Granica opracowania planu miejscowego





Miejscowy plan zagospodarowania przestrzennego miasta Szczytna dla terenów w obrebrach: Szczytna, Bobrowniki, Szczytnik

Załącznik nr 3 do uchwały Rady Miejskiej w Szczytnie
Nr XI/62/11 z dnia 27 października 2011 roku

RYSUNEK PLANU
SKALA 1 : 1000

obręb Bobrowniki



SPRZĄTAŁO
Przebiegł: Zdzisław Szymankiewicz
Wykonano: 2010-03-17

WYRYS ZE STUDIUM UWARUNKOWAŃ I KIERUNKÓW
ZAGOSPODAROWANIA PRZESTRZENNEGO
MIASTA I GMINY SZCZYTNA
przyjęte uchwałą Nr XXVIII/253/2005
z dnia 30 września 2005 r.

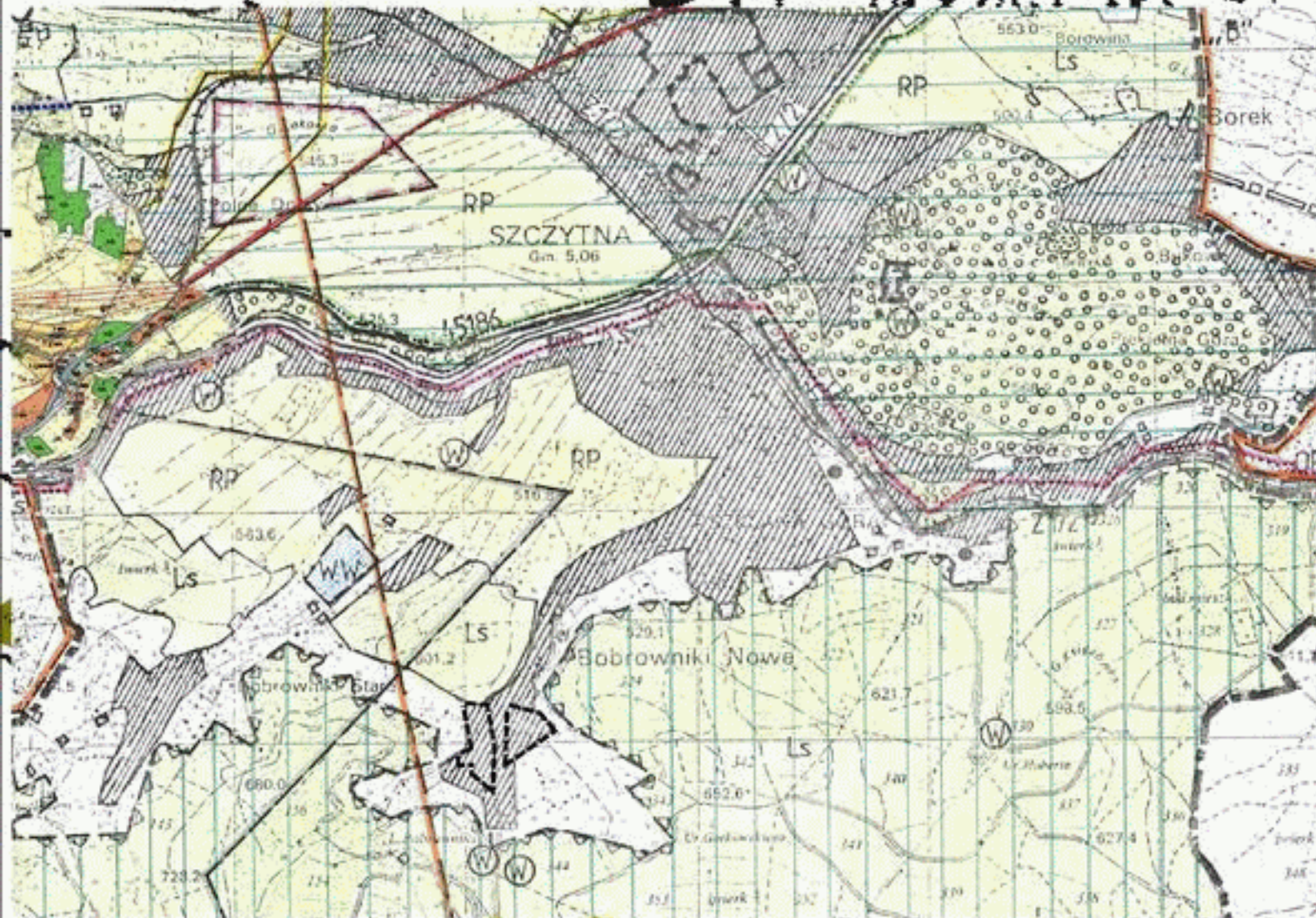
LEGENDA

USTALENIA PLANU:

- Granica opracowania planu miejscowego
- Linie rozgraniczające tereny o różnych sposobach użytkowania
- Nieprzekraczalna linia zabudowy
- Tereny zabudowy mieszkaniowej jednorodzinnej i usług turystyki
- Tereny zabudowy mieszkaniowej jednorodzinnej i zabudowy usługowej na cele sanatoryjno - uzdrowiskowe, leczniczo - rehabilitacyjne i turystyczne
- Tereny dróg wewnętrznych
- Tereny dróg publicznych klasy dojazdowej

OZNACZENIA INFORMACYJNE:

- Orientacyjne linie rozgraniczające dróg poza granicami planu
- Granica obszaru chronionego krajobrazu Góry Bystrzyckie i Orlickie poza granicami planu
- Tereny narażone na niebezpieczeństwo zalania wodami powodziowymi od potoku Laska





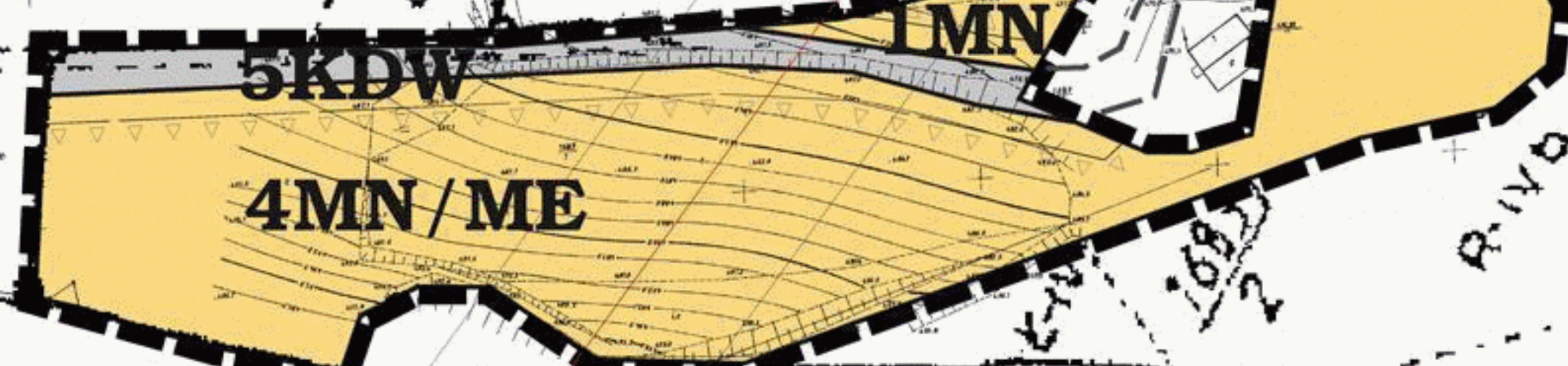
Miejscowy plan zagospodarowania przestrzennego miasta Szczytna dla terenów w obrębach: Szczytna, Bobrowniki, Szczytnik

Załącznik nr 4 do uchwały Rady Miejskiej w Szczytnie

Nr XI/62/11 z dnia 27 października 2011 roku

obrob. Szczytna

RYSunEK PLANU
SKALA 1 : 1000



STRONA WYKROJÓW
Państwowy Geodetycki Urząd
i Kartograficzny
ul. Włocławskiej 10
00-910 Warszawa
tel. 22 62 24 10 00
www.gugk.gov.pl
Projekt: 2010-03-17
4490000
10.05.10
10.05.10



WYRYS ZĘ STUDIUM UWARUNKOWAŃ I KIERUNKÓW
ZAGOSPODAROWANIA PRZESTRZENNEGO
MIASTA I GMINY SZCZYTNA

przyjętego uchwałą Nr XXVIII/253/2005
z dnia 30 września 2005 r.

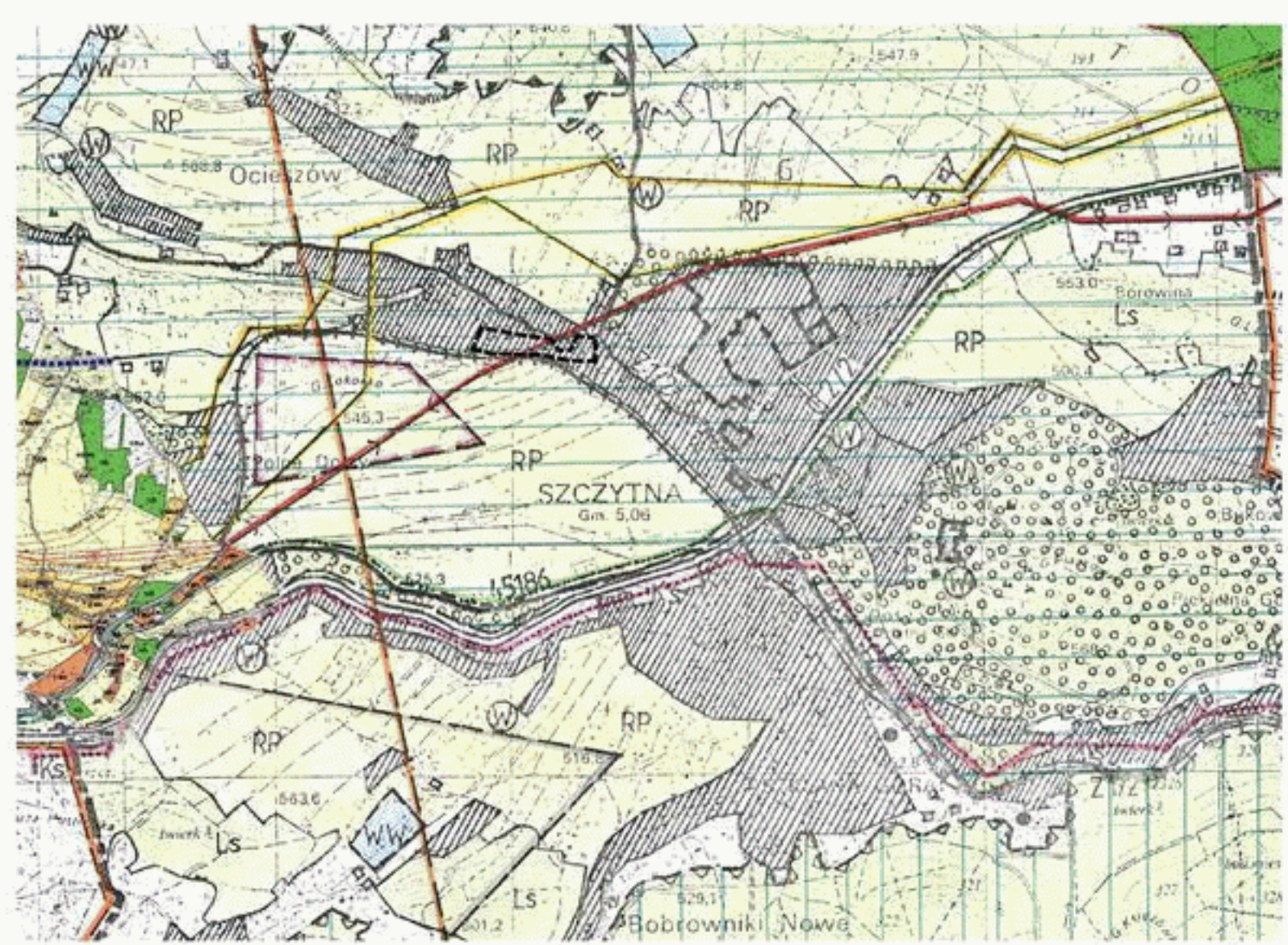
LEGENDA


USTALENIA PLANU:

- Granica opracowania planu miejscowego
- Linie rozgraniczające tereny o różnych sposobach użytkowania
- Nieprzekraczalna linia zabudowy
- MN / ME Tereny zabudowy mieszkaniowej jednorodzinnej i zabudowy usługowej na cele sanatoryjno - uzdrowiskowe, leczniczo - rehabilitacyjne i turystyczne
- MN Tereny zabudowy mieszkaniowej jednorodzinnej
- KDW Tereny dróg wewnętrznych

OZNACZENIA INFORMACYJNE:

- Orientacyjna linia rozgraniczająca drogi wewnętrznej poza granicami planu
- Sieć elektroenergetyczna 110 kV ze strefą ochronną





Miejscowy plan zagospodarowania przestrzennego miasta Szczytna dla terenów w obrębach: Szczytna, Bobrowniki, Szczytnik

Załącznik nr 5 do uchwały Rady Miejskiej w Szczytnej

Nr XI/62/11 z dnia 27 października 2011 roku







obręb Szczytnik

RYSUNEK PLANU
SKALA 1 : 1000




LEGENDA

USTALENIA PLANU:

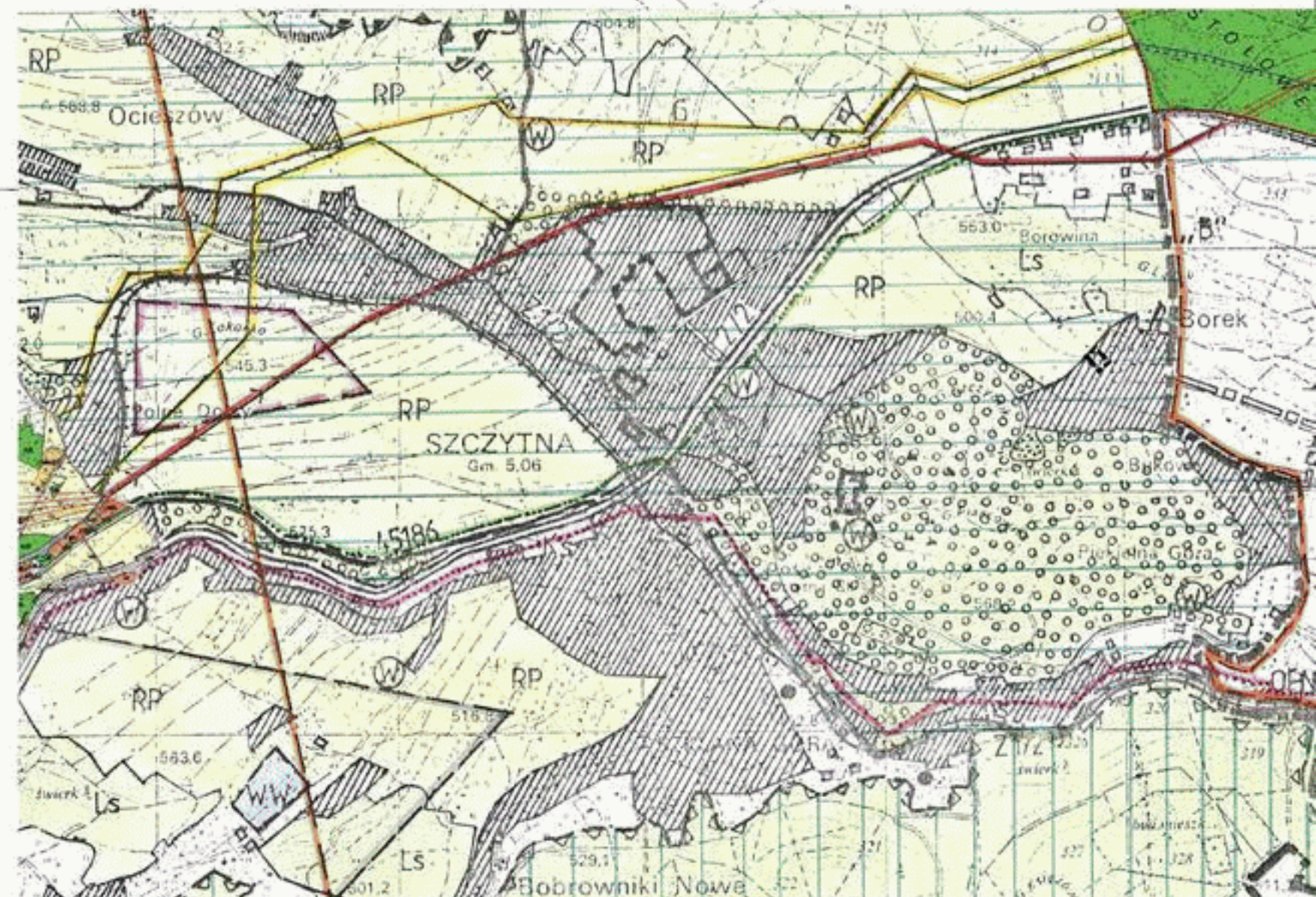
-  Granica opracowania planu miejscowego
-  Linie rozgraniczające tereny o różnych sposobach użytkowania
-  Nieprzekraczalna linia zabudowy
-  Tereny usług sportu i zabudowy mieszkaniowej jednorodzinnej i zabudowy usługowej na cele sanatoryjno - uzdrowskowe, leczniczo - rehabilitacyjne i turystyczne
-  ZL Teren lasu
-  KDW Teren drogi wewnętrznej

OZNACZENIA INFORMACYJNE:


-  Granica zasięgu Głównego Zbiornika wód Podziemnych nr 341 "Niecka wewnątrzsudecka Kudowa Zdrój - Bystrzyca Kłodzka"

**WYRYS ZE STUDIUM UWARUNKOWAŃ I KIERUNKÓW
ZAGOSPODAROWANIA PRZESTRZENNEGO
MIASTA I GMINY SZCZYTNA**

przyjętego uchwałą Nr XXVIII/253/2005
z dnia 30 września 2005 r.



STANISŁAW M. GOZDZIŃSKI
Prawnik, Główny Specjalista w dziedzinie
Planowania Przestrzennego i Urbanistyki
Polski Związek Inżynierów i Techników
Architektonicznych (PZIT) nr 102-1/11
18.05.2011
16.05.2011



Miejscowy plan zagospodarowania przestrzennego miasta Szczytna dla terenów w obrębach: Szczytna, Bobrowniki, Szczytnik

Załącznik nr 6 do uchwały Rady Miejskiej w Szczytniej

Nr XI/62/11 z dnia 27 października 2011 roku

obręb Szczytna

LEGENDA

USTALENIA PLANU:

- Granica opracowania planu miejscowego
- Linie rozgraniczające tereny o różnych sposobach użytkowania
- Nieprzekraczalna linia zabudowy
- Tereny zabudowy mieszkaniowej jednorodzinnej

OZNACZENIA INFORMACYJNE:

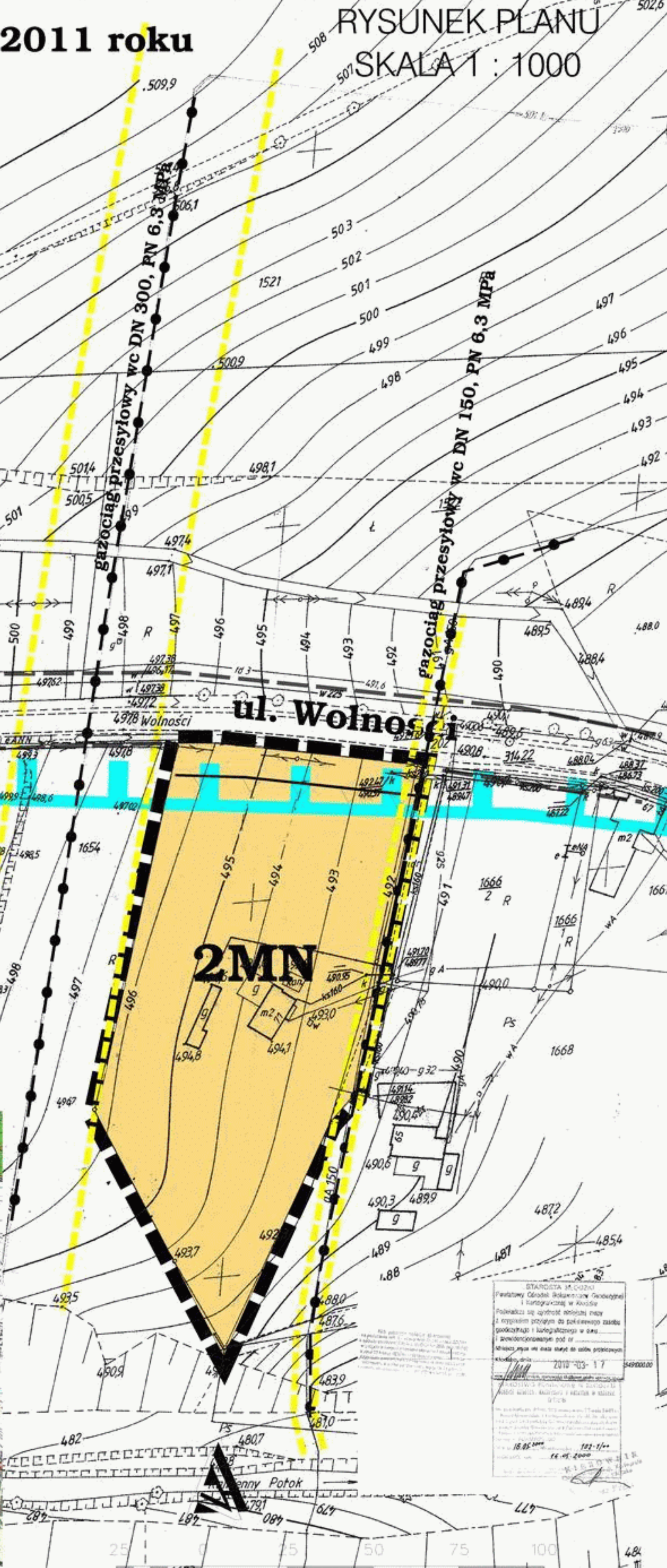
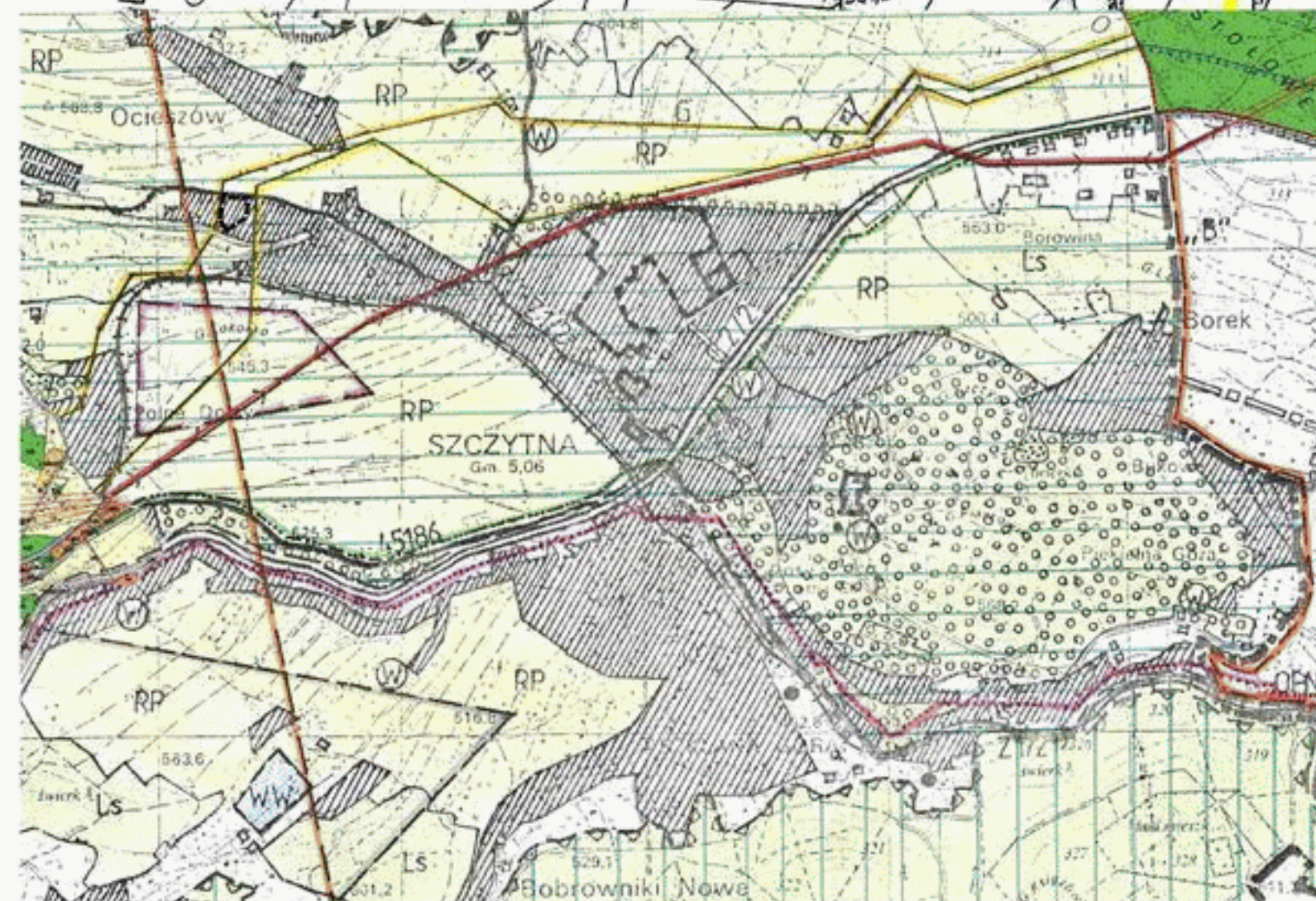
- Orientacyjne linie rozgraniczające dróg poza granicami planu
- Gazociąg przesyłowy wysokiego ciśnienia DN 300 PN 6,3 MPa relacji Olsztyn - Kudowa Jeleniów wraz ze strefą
- Granica zasięgu Głównego Zbiornika wód Podziemnych nr 341 "Niecka wewnętrzzsudecka Kadzowa zdroj. Dyskizyca Kłodzka"

WYRYS ZE STUDIUM UWARUNKOWAN I KIERUNKÓW ZAGOSPODAROWANIA PRZESTRZENNEGO MIASTA I GMINY SZCZYTNA

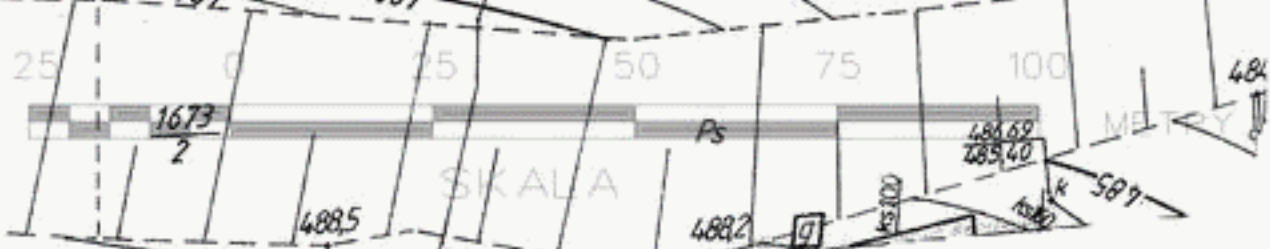
przyjętego uchwałą Nr XXVIII/253/2005 z dnia 30 września 2005 r.


- Granica opracowania planu miejscowego

RYSUNEK PLANU
SKALA 1 : 1000



STARCHOŃKA M. COŚCISZ
Fotogrametryczny Zakład Badawczy i Kartograficzny w Kłodzku
Podlega sędziemu sądu rejonowego w Kłodzku
Kłodzko, ul. Wolności 117
18-05 2000 182-1/11
18-05 2000 182-1/11
18-05 2000 182-1/11





Miejscowy plan zagospodarowania przestrzennego miasta Szczytna dla terenów w obrębach: Szczytna, Bobrowniki, Szczytnik

Załącznik nr 7 do uchwały Rady Miejskiej w Szczytnej

Nr XI/62/11 z dnia 27 października 2011 roku

obręb Bobrowniki

WYRYS ZE STUDYUM UWARUNKOWAŃ I KIERUNKÓW ZAGOSPODAROWANIA PRZESTRZENNEGO MIASTA I GMINY SZCZYTNA

przyjętego uchwałą Nr XXVIII/253/2005 z dnia 30 września 2005 r.

LEGENDA

USTALENIA PLANU:

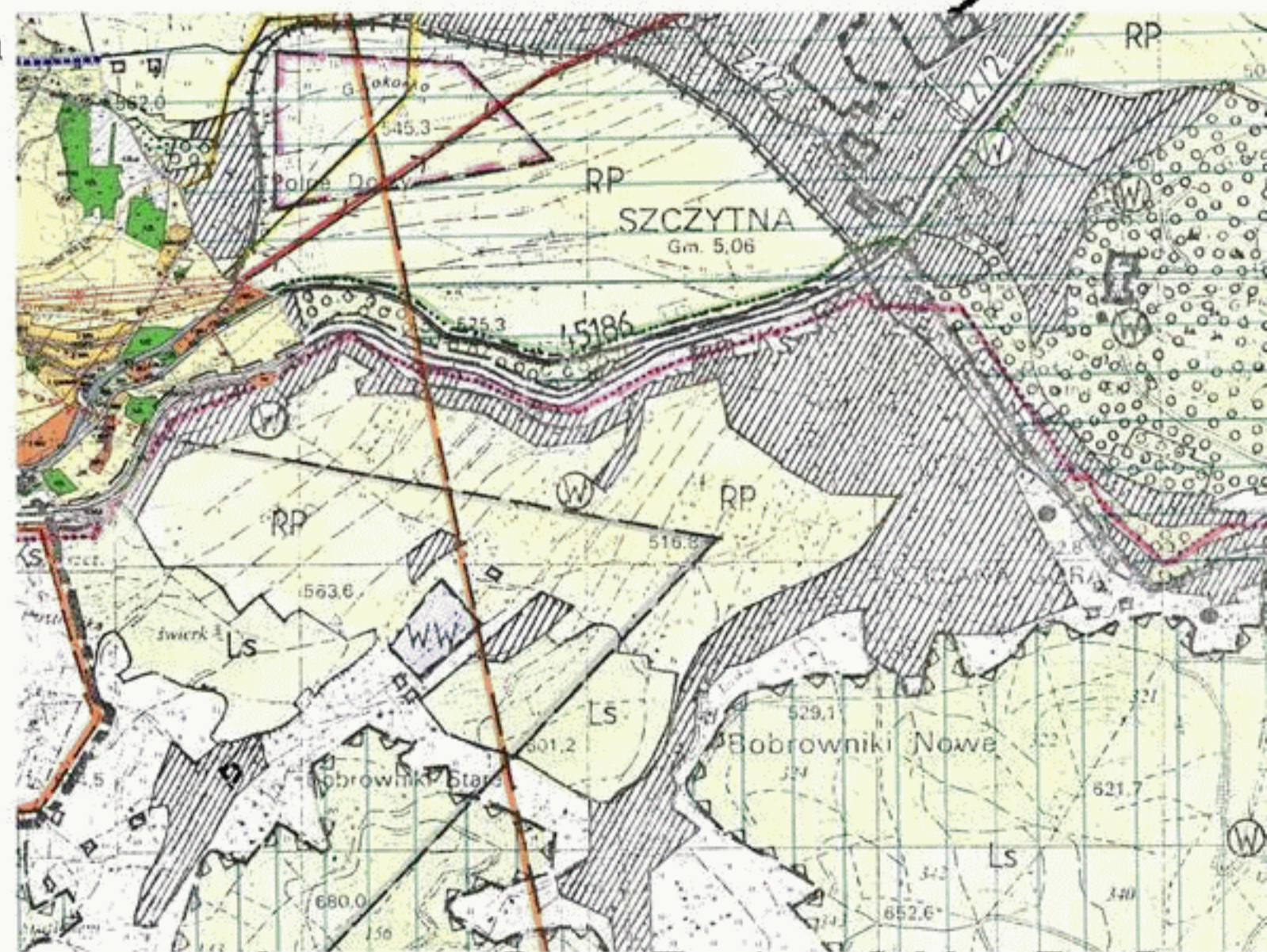
- Granica opracowania planu miejscowego
- Linie rozgraniczające tereny o różnych sposobach użytkowania
- Nieprzekraczalna linia zabudowy
- Tereny zabudowy mieszkaniowej jednorodzinnej i zabudowy usługowej na cele sanatoryjno - uzdrowskowe, leczniczo - rehabilitacyjne i turystyczne

MNU

OZNACZENIA INFORMACYJNE:

- Orientacyjne linie rozgraniczające dróg poza granicami planu

Granica opracowania planu miejscowego



STAROSTA KŁODZKI
Powiatowy Ośrodek Badawczo-Geodezyjny i Kartograficzny w Kłodzku
Podpisuję się zgodność niniejszej mapy z wyprzedzeniem przyjętym do państwowego zasobu geodezyjnego i kartograficznego w dniu...
Kłodzko, dnia...
16.05.2011 102-1/11
16.05.2011

ul. Bobrowniki Stare

5MN/ME

RYSUNEK PLANU
SKALA 1 : 1000

SKALA 0 25 50 100 METRY