



DZIENNIK URZĘDOWY

WOJEWÓDZTWA POMORSKIEGO

Gdańsk, dnia poniedziałek, 21 sierpnia 2017 r.

Poz. 3029

UCHWAŁA NR XXIII/245/2017 RADY GMINY PRZODKOWO

z dnia 7 lipca 2017 r.

w sprawie uchwalenia zmiany części miejscowego planu zagospodarowania przestrzennego uchwalonego Uchwałą nr XXVI/274/2006 Rady Gminy Przodkowo z dnia 16 marca 2006 r. (Dz. Urz. Woj. Pom. Nr 108 z dnia 27.10.2006 r., poz. 2213) dla obszaru działki nr 94/2 położonej w miejscowości Kłosowo, gmina Przodkowo

Na podstawie art. 18 ust. 2 pkt. 5 ustawy z dnia 8 marca 1990 r. o samorządzie gminnym (tj. Dz. U. z 2016 r. poz. 446 ze zm.) oraz art. 20, art. 15, art. 16, art. 34 ust. 1 ustawy z dnia 27 marca 2003 r. o planowaniu i zagospodarowaniu przestrzennym (tj. Dz. U. z 2016 r. poz. 778 ze zm.) Rada Gminy Przodkowo, po stwierdzeniu, że plan nie narusza ustaleń studium uwarunkowań i kierunków zagospodarowania przestrzennego Gminy Przodkowo uchwalonego uchwałą Nr XX/325/09 Rady Gminy Przodkowo z dnia 22 października 2009 r. uchwała, co następuje:

§ 1. Uchwała się zmianę części miejscowego planu zagospodarowania przestrzennego uchwalonego Uchwałą nr XXVI/274/2006 Rady Gminy Przodkowo z dnia 16 marca 2006 r. (Dz. Urz. Woj. Pom. Nr 108 z dnia 27.10.2006 r., poz. 2213) dla obszaru działki nr 94/2 położonej w miejscowości Kłosowo, gmina Przodkowo, zwaną dalej „planem”.

§ 2. Plan obejmuje obszar w granicach określonych w uchwale nr XIV/157/2016 Rady Gminy Przodkowo z dnia 27 września 2016 r. w sprawie przystąpienia do sporządzania zmiany części miejscowego planu zagospodarowania przestrzennego uchwalonego Uchwałą nr XXVI/274/2006 Rady Gminy Przodkowo z dnia 16 marca 2006 r. (Dz. Urz. Woj. Pom. Nr 108 z dnia 27.10.2006 r., poz. 2213) dla obszaru działki nr 94/2 położonej w miejscowości Kłosowo, gmina Przodkowo.

§ 3. Wyjaśnienie pojęć użytych w niniejszym planie:

- 1) **Maksymalne nieprzekraczalne linie zabudowy** – linie ograniczające obszar, na którym dopuszcza się wznoszenie budynków; linie te nie dotyczą okapów i gzymsów, które mogą być wysunięte przed linie zabudowy do 0,8 m oraz balkonów, galerii, tarasów, schodów zewnętrznych, pochylni i ramp, które mogą być wysunięte przed linię zabudowy do 1,5 m, chyba że ustalenia szczegółowe planu stanowią inaczej; linie te nie dotyczą części podziemnych budynków i budowli;
- 2) **Powierzchnia zabudowy** – powierzchnia działki zajęta przez wszystkie budynki, wyznaczona przez rzut pionowy zewnętrznych krawędzi budynków na powierzchnię działki; z wyłączeniem:
 - a) powierzchni obiektów budowlanych i ich części nie wystających ponad powierzchnię terenu,
 - b) powierzchni elementów drugorzędnych, np. schodów zewnętrznych, ramp zewnętrznych, daszków, markiz, występów dachowych, oświetlenia zewnętrznego, itp.;
 - c) powierzchni zajmowanej przez wydzielone obiekty pomocnicze, np. szklarnie, altany, szopy;

- 3) **Powierzchnia całkowita budynku** – suma powierzchni wszystkich kondygnacji budynku, mierzonych po obrysie zewnętrznym budynku z włączeniem tynków i okładzin, na poziomie posadzki pomieszczeń lub ich części o wysokości ponad 1,90 m, zamkniętych i przekrytych ze wszystkich stron, z wyjątkiem nadbudówek ponad dachem, takich jak maszynownia dźwigu, centrala wentylacyjna, klimatyzacyjna lub kotłownia; do powierzchni całkowitej nie wlicza się przykładowo powierzchni loggii, balkonów, galerii, tarasów;
- 4) **Powierzchnia użytkowa budynku** – powierzchnia całkowita pomniejszona o powierzchnie zajęte przez: konstrukcję, instalacje oraz klatki schodowe, szyby windowe, wbudowane garaże i parkingi oraz pomieszczenia nieużytkowe;
- 5) **Zabudowa towarzysząca** – zabudowa uzupełniająca, towarzysząca zabudowie wiodącej, tj. budynki gospodarcze, magazynowe (o powierzchni zabudowy do 200m²), garażowe, altany, itp.;
- 6) **Wysokość budowli** – wysokość mierzona od poziomu terenu do górnej powierzchni przekrycia lub do najwyższego punktu, chyba że ustalenia szczegółowe stanowią inaczej;
- 7) **Zabudowa** – budynki.

§ 4. 1. W przypadku natrafienia na rurociągi drenarskie, należy je zachować lub przełożyć zachowując spójność systemu drenażowego całego obszaru. Ze względu na konieczność okresowej konserwacji, należy pozostawić bezpośrednio nad rurociągami drenarskimi pas wolny od zabudowy, ogrodzeń, zadrzewień, itp. lub, w przypadku napotkania rurociągów drenarskich przy prowadzeniu wykopów pod fundamenty, należy wykonać ich obejście poza obręb wykopu.

2. Należy zabezpieczyć odpływ wód opadowych w sposób chroniący teren przed erozją wodną oraz przed zaleganiem wód opadowych.

3. Istniejące i projektowane sieci infrastruktury technicznej należy przystosować do planowanego zagospodarowania.

4. Koliduje z istniejącymi sieciami infrastruktury technicznej należy przebudować lub dostosować do nowych warunków zabudowy.

5. Dopuszcza się rozbudowę, przebudowę oraz budowę nowych sieci, obiektów i urządzeń inżynierskich w każdym terenie. Przebieg i lokalizację sieci, obiektów i urządzeń inżynierskich należy podporządkować obowiązującym przepisom szczególnym.

6. Dopuszcza się budowę budynku stacji transformatorowej w każdym terenie w ilości zależnej od potrzeb. Dopuszcza się sytuowanie budynku stacji transformatorowej bezpośrednio przy granicy działki.

7. Dopuszcza się wydzielenie terenu dla potrzeb infrastruktury technicznej i drogowej (sieci, przepompowni, stacje transformatorowe, osadniki, syreny alarmowe, itp.) oraz dla potrzeb regulacji granic między sąsiadującymi nieruchomościami i powiększenia nieruchomości sąsiedniej o parametrach wynikających z technologii i przepisów szczególnych.

8. Teren objęty planem znajduje się w strefie powierzchni ograniczających wysokość zabudowy i w związku z tym planowane zainwestowanie należy realizować zgodnie z przepisami odrębnymi z zakresu prawa lotniczego.

9. Na całym obszarze planu wszelkie projektowane obiekty stałe i tymczasowe o wysokości równej i wyższej od 50m ponad poziom terenu podlegają zgłoszeniu do właściwego organu wojskowego - Szefostwa Służby Ruchu Lotniczego Sił Zbrojnych, przed wydaniem decyzji o pozwoleniu na budowę.

10. Zielen towarzyszącą należy stosować na całym obszarze przedmiotowej zmiany planu (zgodnie z miejscowymi warunkami siedliskowymi), a zielen już istniejącą należy chronić i adaptować.

11. Przed przystąpieniem do prowadzenia prac ziemnych zebrać wierzchnią warstwę gleby w celu jej późniejszego wykorzystania do prac pielęgnacyjnych – porządkowych.

12. Przy realizacji ustaleń miejscowego planu zagospodarowania przestrzennego należy zapewnić ochronę siedlisk i stanowisk ochronnych gatunków, zgodnie z obowiązującymi przepisami prawa dotyczącymi ochrony gatunkowej:

a) dziko występujących roślin objętych ochroną,

- b) dziko występujących zwierząt objętych ochroną,
- c) dziko występujących grzybów objętych ochroną.

§ 5. 1. W granicach planu wyodrębniono 1 teren wydzielony liniami rozgraniczającymi:

1) MN,U – teren zabudowy mieszkaniowej jednorodzinnej oraz zabudowy usługowej:

a) Wiodące funkcje zabudowy i zagospodarowania terenu:

- zabudowa mieszkaniowa jednorodzinna,
- zabudowa usługowa w formie lokali wbudowanych lub wolnostojących budynków, które zgodnie z obowiązującymi przepisami nie są zaliczane do przedsięwzięć mogących zawsze znacząco oddziaływać na środowisko ani do przedsięwzięć mogących potencjalnie znacząco oddziaływać na środowisko,

b) Dopuszczalne formy zabudowy i zagospodarowania terenu:

- zabudowa towarzysząca,
- obiekty małej architektury,
- sieci i obiekty infrastruktury technicznej i drogowej.

2. Kolejność realizacji wymienionych w §5 ust. 1 funkcji zabudowy i zagospodarowania terenu – dowolna.

§ 6.

1. USTALENIA SZCZEGÓŁOWE DLA TERENU NR 1
1) PRZEZNACZENIE TERENU: a) MN,U – teren zabudowy mieszkaniowej jednorodzinnej oraz teren zabudowy usługowej,
2) ZASADY OCHRONY I KSZTAŁTOWANIA ŁADU PRZESTRZENNEGO: a) należy stosować zasady, o których mowa w § 6 ust. 1 pkt 4, b) zakaz lokalizacji budowli wyższych niż 15m – nie dotyczy infrastruktury elektroenergetycznej,
3) ZASADY OCHRONY ŚRODOWISKA, PRZYRODY I KRAJOBRAZU: a) pod względem dopuszczalnego poziomu hałasu, teren zalicza się do terenów mieszkaniowo – usługowych, b) zasięg uciążliwości dla środowiska prowadzonej działalności winien być bezwzględnie ograniczony do granic własności obszaru, do którego inwestor posiada tytuł prawny, a znajdujące się w nim pomieszczenia przeznaczone na pobyt ludzi, winny być wyposażone w techniczne środki ochrony przed tymi uciążliwościami, c) uciążliwości aerosanitarnie pochodzące z inwestycji nie mogą przekraczać dopuszczalnych standardów emisyjnych ani powodować pogorszenia standardów jakości środowiska d) zaleca się stosowanie nawierzchni półprzepuszczalnej do utwardzenia dojeżdż, dojazdów i miejsc postojowych,
4) ZASADY KSZTAŁTOWANIA KRAJOBRAZU: a) zabudowę należy realizować na zasadzie kontynuacji tradycyjnej zabudowy regionu Kaszub charakteryzującej się zwartą bryłą, założoną na planie prostokąta, dopuszcza się zastosowanie elementów rozczłonkowujących bryłę w postaci przybudówek, b) forma architektoniczna zabudowy winna być spójna w obrębie działki budowlanej, c) kolorystyka stonowana – zakaz stosowania kolorów jaskrawych; pokrycie dachu – w odcieniach czerwieni, brązu, szarości, d) zakaz stosowania wykończenia elewacji okładzinami z tworzyw sztucznych typu „siding”,
5) ZASADY OCHRONY DZIEDZICTWA KULTUROWEGO I ZABYTEKÓW, W TYM KRAJOBRAZÓW KULTUROWYCH ORAZ DÓBR KULTURY WSPÓŁCZESNEJ: a) według studium uwarunkowań i kierunków zagospodarowania przestrzennego Gminy Przdokowo teren zlokalizowany jest w proponowanych do zachowania i ochrony układach ruralistycznych wsi,
6) WYMAGANIA WYNIKAJĄCE Z POTRZEB KSZTAŁTOWANIA PRZESTRZENI PUBLICZNYCH: a) nie dotyczy,
7) PARAMETRY I WSKAŹNIKI KSZTAŁTOWANIA ZABUDOWY ORAZ ZAGOSPODAROWANIA TERENU: a) linie zabudowy: należy zachować maksymalne nieprzekraczalne linie zabudowy – wg rysunku planu, b) wielkość powierzchni zabudowy w stosunku do powierzchni działki budowlanej objętej inwestycją: nie więcej niż 30%, c) intensywność zabudowy dla działki budowlanej objętej inwestycją: nie mniej niż 0, nie więcej niż 0,9, d) powierzchnia biologicznie czynna: nie mniej niż 30% powierzchni działki budowlanej objętej inwestycją, e) wysokość zabudowy: nie więcej niż 2 kondygnacje nadziemne; tj. nie więcej niż 9,0 m, dla zabudowy towarzyszącej: nie więcej niż 6,0 m, f) poziom posadowienia posadzki pierwszej kondygnacji nadziemnej budynku: nie więcej niż 0,8 m od poziomu terenu przy najniższym położonym wejściu do budynku znajdującym się na pierwszej kondygnacji nadziemnej budynku, g) dopuszcza się podpiwniczenie budynków, h) geometria dachu: - dachy dwuspadowe, dachy dwuspadowe z naczółkami, o jednakowym kącie nachylenia głównych połaci dachu, kąt nachylenia połaci 35°÷45°; dla zabudowy towarzyszącej dopuszcza się kąt nachylenia połaci 25°÷35°, - dachy dwuspadowe półpłaskie z erklem lub bez, o kącie nachylenia połaci 14°÷30°, na ścianie kolankowej o wysokości 1,2m÷1,8m; - kalenica główna: równoległa lub prostopadła do frontu działki, - dla części budynku, takich jak: ganki, werandy, lukarny, balkony, itp. kąt nachylenia połaci 25°÷45°, dopuszcza się dach płaski lub

jednospadowy o spadku do 30°, przy czym powierzchnia jego rzutu nie może przekroczyć 30% powierzchni rzutu dachu bryły głównej budynku,

8) GRANICE I SPOSOBY ZAGOSPODAROWANIA TERENÓW LUB OBIEKTÓW PODLEGAJĄCYCH OCHRONIE, NA PODSTAWIE ODRĘBNYCH PRZEPISÓW:

a) nie dotyczy,

9) SZCZEGÓŁOWE ZASADY I WARUNKI SCALANIA I PODZIAŁU NIERUCHOMOŚCI OBJĘTYCH PLANEM:

a) nie określa się,

10) SZCZEGÓLNE WARUNKI ZAGOSPODAROWANIA TERENÓW ORAZ OGRANICZENIA W ICH UŻYTKOWANIU, W TYM ZAKAZ ZABUDOWY:

a) nie określa się,

11) ZASADY MODERNIZACJI, ROZBUDOWY I BUDOWY SYSTEMÓW KOMUNIKACJI I INFRASTRUKTURY TECHNICZNEJ:

a) dojazd z drogi publicznej powiatowej (nr 1416G),

b) w granicach własności, na której zlokalizowana jest inwestycja, należy zapewnić w zależności od funkcji miejsca postojowe w liczbie:

- min. 3 miejsca postojowe / 100m² powierzchni użytkowej usług,

- min. 1 miejsce postojowe / 1 mieszkanie,

- min. 1 miejsce postojowe / 4 miejsca konsumenckie,

c) w ramach miejsc postojowych należy zapewnić miejsca postojowe przeznaczone na parkowanie pojazdów zaopatrzonych w kartę parkingową w liczbie nie mniejszej niż:

- 1 stanowisko – jeżeli liczba stanowisk wynosi 6–15,

d) miejsca postojowe przeznaczone na parkowanie pojazdów zaopatrzonych w kartę parkingową winny spełniać wymagania wynikające z przepisów odrębnych,

e) woda: z sieci wodociągowej,

f) ścieki sanitarne: do sieci kanalizacji sanitarnej; ścieki technologiczne: wymagają podczyszczenia w stopniu zapewniającym spełnienie wymagań określonych w obowiązujących przepisach,

g) wody opadowe:

- odprowadzenie wód opadowych do systemu kanalizacji deszczowej lub w granicach własności,

- wody opadowe z powierzchni utwardzonych (drogi, parkingi, place manewrowe) muszą być podczyszczone w stopniu określonym w obowiązujących przepisach,

h) ogrzewanie: z indywidualnych niskoemisyjnych lub nieemisyjnych źródeł ciepła

i) energia elektryczna: z sieci energetycznej, dopuszcza się pozyskiwanie energii elektrycznej z alternatywnych, odnawialnych źródeł energii,

j) telekomunikacja: z sieci telekomunikacyjnej,

k) gaz: z sieci gazowej lub gaz bezprzewodowy

l) zagospodarowanie odpadów: zgodnie z obowiązującymi przepisami.

12) SPOSÓB I TERMIN TYMCZASOWEGO ZAGOSPODAROWANIA, URZĄDZANIA I UŻYTKOWANIA TERENÓW:

a) nie określa się.

13) STAWKI PROCENTOWE, NA PODSTAWIE KTÓRYCH USTALA SIĘ OPŁATĘ, O KTÓREJ MOWA W ART. 36 UST.

4 USTAWY O PLANOWANIU I ZAGOSPODAROWANIU PRZESTRZENNYM:

a) 15%.

§ 7. Załącznikami do niniejszej uchwały, stanowiącymi jej integralne części, są:

- 1) część graficzna – rysunek miejscowego planu zagospodarowania przestrzennego w skali 1:1000 (załącznik nr 1);
- 2) rozstrzygnięcie o sposobie rozpatrzenia uwag do projektu planu (załącznik nr 2);
- 3) rozstrzygnięcie o sposobie realizacji, zapisanych w planie, inwestycji z zakresu infrastruktury technicznej, które należą do zadań własnych Gminy oraz zasadach ich finansowania (załącznik nr 3).

§ 8. Traci moc, w granicach objętych niniejszym planem miejscowy plan zagospodarowania przestrzennego zatwierdzony Uchwałą nr XXVI/274/2006 Rady Gminy Przdokowo z dnia 16 marca 2006 r. (Dz. Urz. Woj. Pom. Nr 108 z dnia 27.10.2006 r., poz. 2213).

§ 9. Uchwała wchodzi w życie z upływem 14 dni od ogłoszenia jej w Dzienniku Urzędowym Województwa Pomorskiego.

Przewodniczący Rady Gminy
Przodkowo

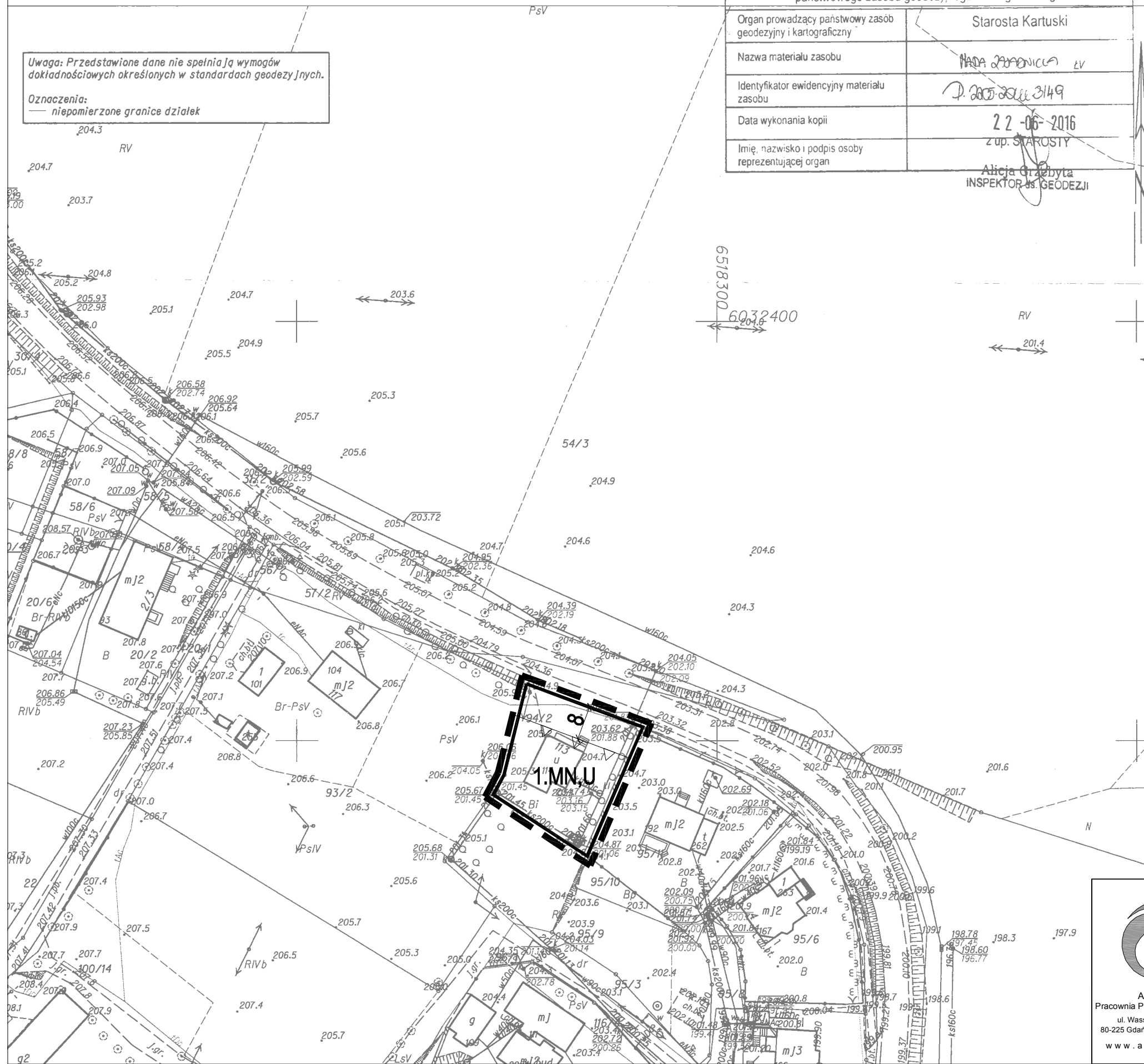
Dariusz Toporek

WYRYS Z MAPY ZASADNICZEJ MAPA DO CELÓW INFORMACYJNYCH

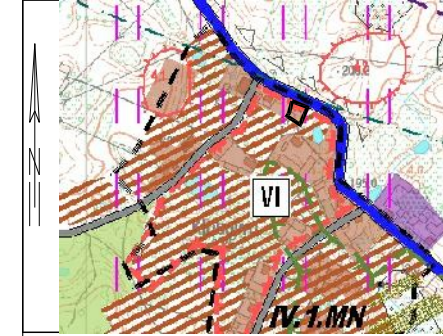
Układ wsp. płaskich: 2000 strefa 6 (18'), układ odn.: Kronsztadt 86
obr. Kłosowo 0003: dz. 94/2

Poświadczą zgodność niniejszej kopii z treścią materiału państwowego zasobu geodezyjnego i kartograficznego	
Organ prowadzący państwowy zasób geodezyjny i kartograficzny	Starosta Kartuski
Nazwa materiału zasobu	MAPA ZASADNICZA LV
Identyfikator ewidencyjny materiału zasobu	D. 200.000.3149
Data wykonania kopii	22-06-2016
Imię, nazwisko i podpis osoby reprezentującej organ	Z up. STAROSTY Aleja Grzebyta INSPEKTOR ds. GEODEZJI

Uwaga: Przedstawione dane nie spełniają wymogów dokładnościowych określonych w standardach geodezyjnych.
Oznaczenia:
— niepomiernie granice działek



Wyrys ze Studium Uwarunkowań i Kierunków Zagospodarowania Przestrzennego Gminy Przdokowo zatwierdzonego uchwałą Nr XXIII/325/09 Rady Gminy Przdokowo z dnia 22 października 2009 r.

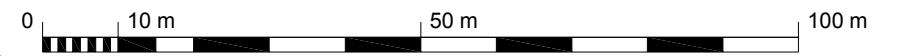



- obszar planu
- tereny zainwestowane (zabudowa mieszkaniowa, mieszkaniowo-usługowa, zagrodowa)
- tereny rozwojowe funkcji mieszkaniowych
- granice obowiązujących planów
- strefa podejścia samolotów
- proponowane do zachowania i ochrony układy ruralistyczne wsi
- drogi powiatowe - klasy G, Z, L

LEGENDA

USTALENIA PLANU

- granice opracowania
- linie rozgraniczające tereny o różnym przeznaczeniu lub różnych zasadach zagospodarowania
- maksymalna nieprzekraczalna linia zabudowy
- MN, U teren zabudowy mieszkaniowej jednorodzinnej oraz zabudowy usługowej



 Architecto Pracownia Projektowa Sp. z o.o. ul. Wassowskiego 12/36 80-225 Gdańsk, tel.: 58 355 62 15 www.architecto.pl	Zmiana części miejscowego planu zagospodarowania przestrzennego uchwalonego uchwałą nr XXVII/274/2006 Rady Gminy Przdokowo z dnia 16 marca 2006 r. (Dz. Urz. Woj. Pom. Nr 108 z dnia 27.10.2006 r., poz. 2213) dla obszaru działki nr 94/2 położonej w miejscowości Kłosowo, gmina Przdokowo	
	Załącznik graficzny nr 1 do Uchwały Nr XXIII/245/2017 Rady Gminy Przdokowo z dnia 07 lipca 2017 r.	Autorzy planu: mgr inż. arch. Magda Rosenbajger-Chojnowska mgr inż. arch. Ewa Pińkowska

Załącznik Nr 2 do Uchwały Nr XXIII/245/2017
Rady Gminy Przodkowo
z dnia 7 lipca 2017 r.

Rozstrzygnięcie o sposobie rozpatrzenia uwag wniesionych do zmiany części miejscowego planu zagospodarowania przestrzennego uchwalonego Uchwałą nr XXVI/274/2006 Rady Gminy Przodkowo z dnia 16 marca 2006 r. (Dz. Urz. Woj. Pom. Nr 108 z dnia 27.10.2006 r., poz. 2213) dla obszaru działki nr 94/2 położonej w miejscowości Kłosowo, gmina Przodkowo

1. Plan był wykładany do publicznego wglądu w dniach od 24.05.2017 r. do 22.06.2017 r. Termin wnoszenia uwag do planu został wyznaczony do dnia 06.07.2017 r. W trakcie wyłożenia projektu planu do publicznego wglądu oraz w terminie wyznaczonym do składania uwag, uwag nie wniesiono.

Przewodniczący Rady Gminy
Przodkowo

Dariusz Toporek

Załącznik Nr 3 do Uchwały Nr XXIII/245/2017
Rady Gminy Przodkowo
z dnia 7 lipca 2017 r.

Rozstrzygnięcie o sposobie realizacji, zapisanych w planie inwestycji z zakresu infrastruktury technicznej, które należą do zadań własnych gminy oraz zasadach ich finansowania – do zmiany części miejscowego planu zagospodarowania przestrzennego uchwalonego Uchwałą nr XXVI/274/2006 Rady Gminy Przodkowo z dnia 16 marca 2006 r. (Dz. Urz. Woj. Pom. Nr 108 z dnia 27.10.2006 r., poz. 2213) dla obszaru działki nr 94/2 położonej w miejscowości Kłosowo, gmina Przodkowo

1. Na skutek ustaleń planu nie wystąpią nakłady na infrastrukturę techniczną.

Przewodniczący Rady Gminy
Przodkowo

Dariusz Toporek