

"MIEJSCOWY PLAN ZAGOSPODAROWANIA PRZESTRZENNEGO NA OBSZARZE WSI WYSZKI I KOTLIN GMINA KOTLIN" - CZĘŚĆ DRUGA


swój. inż. arch. Jarocin
 pow. Jarocin
 Wzrost - Młody
 Obwód - **KOTLIN**
 Sekcja - **2a**
 GOD

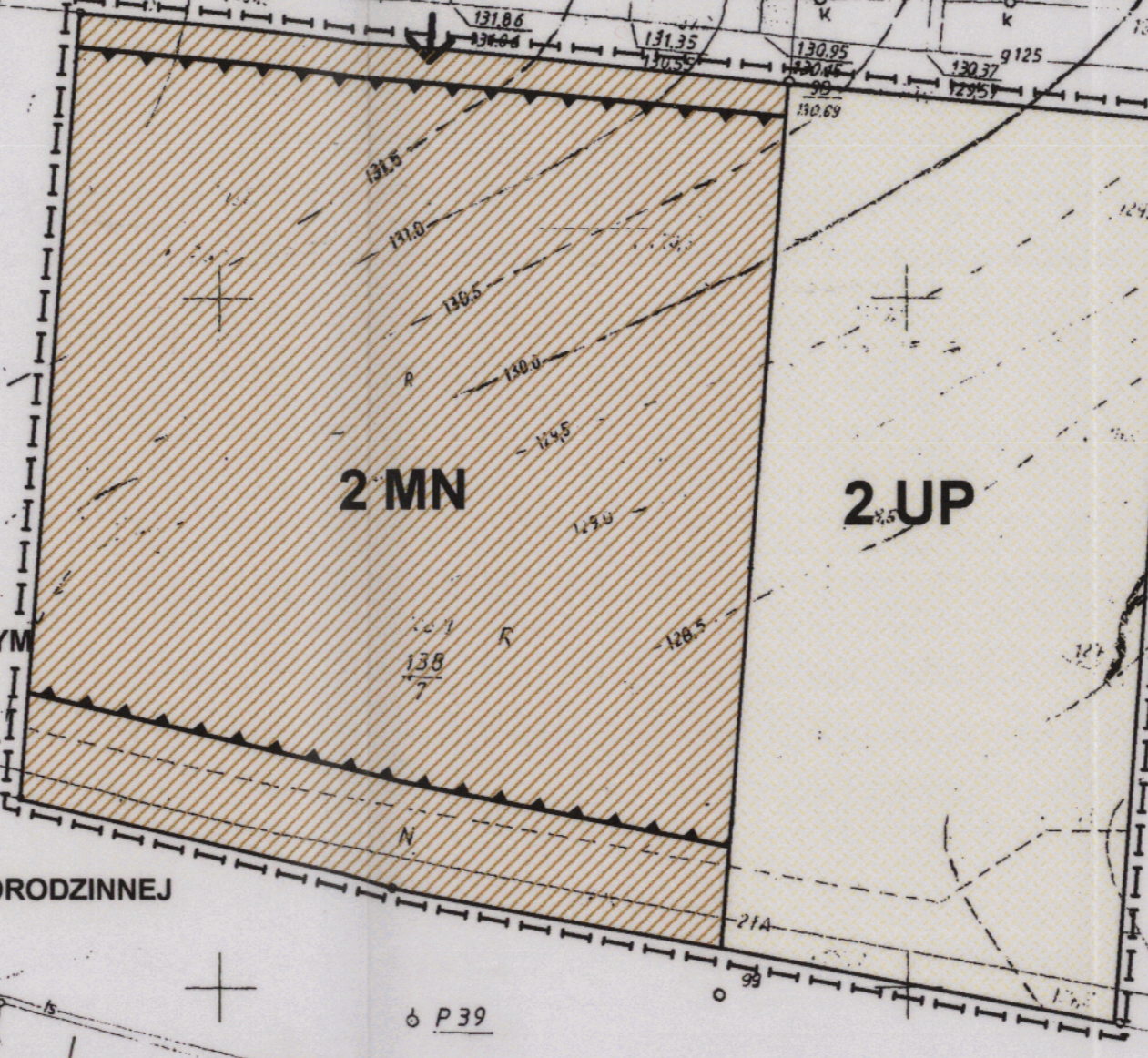
RYSUNEK PLANU NR 2
 ZAŁĄCZNIK NR 2 DO UCHWAŁY NR **XXIV/114/2004**
 RADY GMINY KOTLIN Z DNIA 30 GRUDNIA 2004 ROKU

SKALA 1 : 1000

STAROSTWO POWIATOWE W JAROCINIE
 WYDZ. GEOD. KART. KATASTRU I GOSP. NIERUCH.
 Poświadczam się zgodność niniejszej mapy z oryginałem przygotowanym przez geod. Jarocin, dnia 13.01.2007 r.
 w dniu 13.01.2007 r.
 Jarocin, dn. 13.01.2007 r.
 (funkcja i podpis geod. Jarocin)

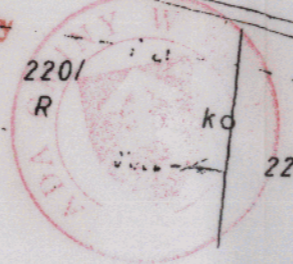
LEGENDA

-  GRANICA OPRACOWANIA
-  LINIA ROZGRANICZAJĄCA TERENY O RÓŻNYM PRZEZNACZENIU LUB RÓŻNYCH ZASADACH ZAGOSPODAROWANIA
-  NIEPRZEKRACZALNA LINIA ZABUDOWY
-  MN
TEREN ZABUDOWY MIESZKANIOWEJ JEDNORODZINNEJ
-  UP
TEREN UPRAW POLOWYCH
-  MIEJSCE WŁĄCZENIA OBSŁUGI KOMUNIKACYJNEJ



ZESPÓŁ
 PROJEKTOWY

mgr JACEK MICHALCZYŃSKI
 ul. Poznańska 29 m. 13, 60-950 Poznań
 Uprawn. Min. Gosp. Przestrz. i Budown.
 NR 985/89. DO PROJEKTOWANIA
 W PLANOWANIU PRZESTRZENNYM



Przewodnik Rędy
 Czesław Mloch

może służyć do celów projektowych
 463

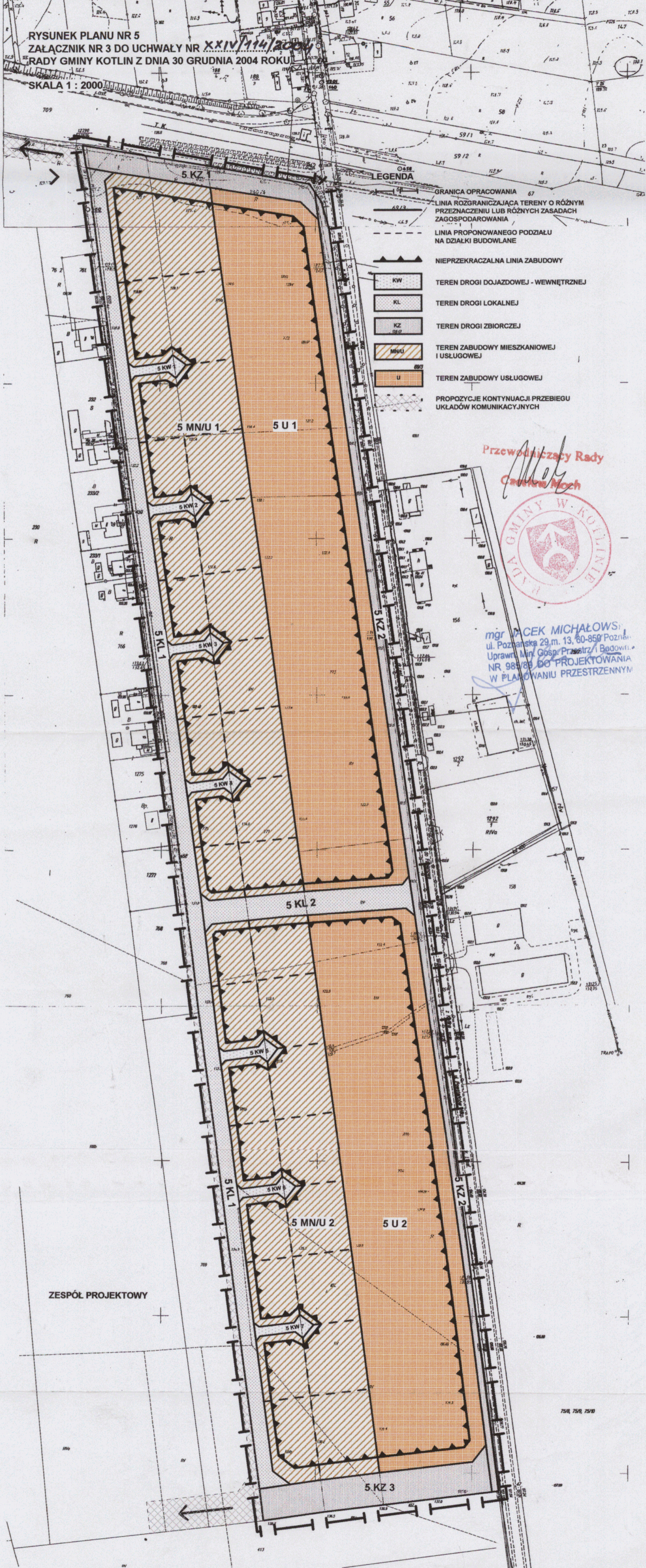
"MIEJSCOWY PLAN ZAGOSPODAROWANIA PRZESTRZENNEGO NA OBSZARZE WSI WYSZKI I KOTLIN GMINA KOTLIN" - CZĘŚĆ DRUGA

RYSUNEK PLANU NR 5

ZAŁĄCZNIK NR 3 DO UCHWAŁY NR XXIV/114/2004

RADY GMINY KOTLIN Z DNIA 30 GRUDNIA 2004 ROKU

SKALA 1 : 2000



LEGENDA

- GRANICA OPRACOWANIA 67
- LINIA ROZGRANICZAJĄCA TERENY O RÓŻNYM PRZEZNACZENIU LUB RÓŻNYCH ZASADACH ZAGOSPODAROWANIA
- LINIA PROPONOWANEGO PODZIAŁU NA DZIAŁKI BUDOWLANE
- ▲▲▲▲▲ NIEPRZEKACZALNA LINIA ZABUDOWY
- KW TEREN DROGI DOJAZDOWEJ - WEWNĘTRZNEJ
- KL TEREN DROGI LOKALNEJ
- KZ TEREN DROGI ZBIORCZEJ
- MN/U TEREN ZABUDOWY MIESZKANIOWEJ I USŁUGOWEJ
- U TEREN ZABUDOWY USŁUGOWEJ
- PROPOZYCJE KONTYNUACJI PRZEBIEGU UKŁADÓW KOMUNIKACYJNYCH

Przewodniczący Rady

Michał Moch



mgr **ACEK MICHAŁOWSKI**
ul. Poznańska 29 m. 13, 60-850 Poznań
Uprawn. Min. Gosp. Przem. i Budowl.
NR 98/89 DO PROJEKTOWANIA
W PLANOWANIU PRZESTRZENNYM

ZESPÓŁ PROJEKTOWY

750 750 750

"MIEJSCOWY PLAN ZAGOSPODAROWANIA PRZESTRZENNEGO NA OBSZARZE WSI WYSZKI I KOTLIN GMINA KOTLIN" - CZĘŚĆ DRUGA

RYSUNEK PLANU NR 12
ZAŁĄCZNIK NR 4 DO UCHWAŁY NR XXIV/114/2004
RADY GMINY KOTLIN Z DNIA 30 GRUDNIA 2004 ROKU

SKALA 1 : 1000

LEGENDA

- GRANICA OPRACOWANIA
- LINIA ROZGRANICZAJĄCA TERENY O RÓŻNYM PRZEZNACZENIU LUB RÓŻNYCH ZASADACH ZAGOSPODAROWANIA
- NIEPRZEKRACZALNA LINIA ZABUDOWY
- - - LINIA PROPONOWANEGO PODZIAŁU NA DZIAŁKI BUDOWLANE
- MN TEREN ZABUDOWY MIESZKANIOWEJ JEDNORODZINNEJ
- MIEJSCE WŁĄCZENIA OBSŁUGI KOMUNIKACYJNEJ

ZESPÓŁ PROJEKTOWY

mgr JACEK MICHAŁOWSKI
ul. Poznańska 29 m/13, 60-850 Poznań
Uprawn. Min. Gosp. Przem. i Budown.
NR 985/89 DO PROJEKTOWANIA
W PLANOWANIU PRZESTRZENNYM

Przewodzący Łądy
Ciepła Woda



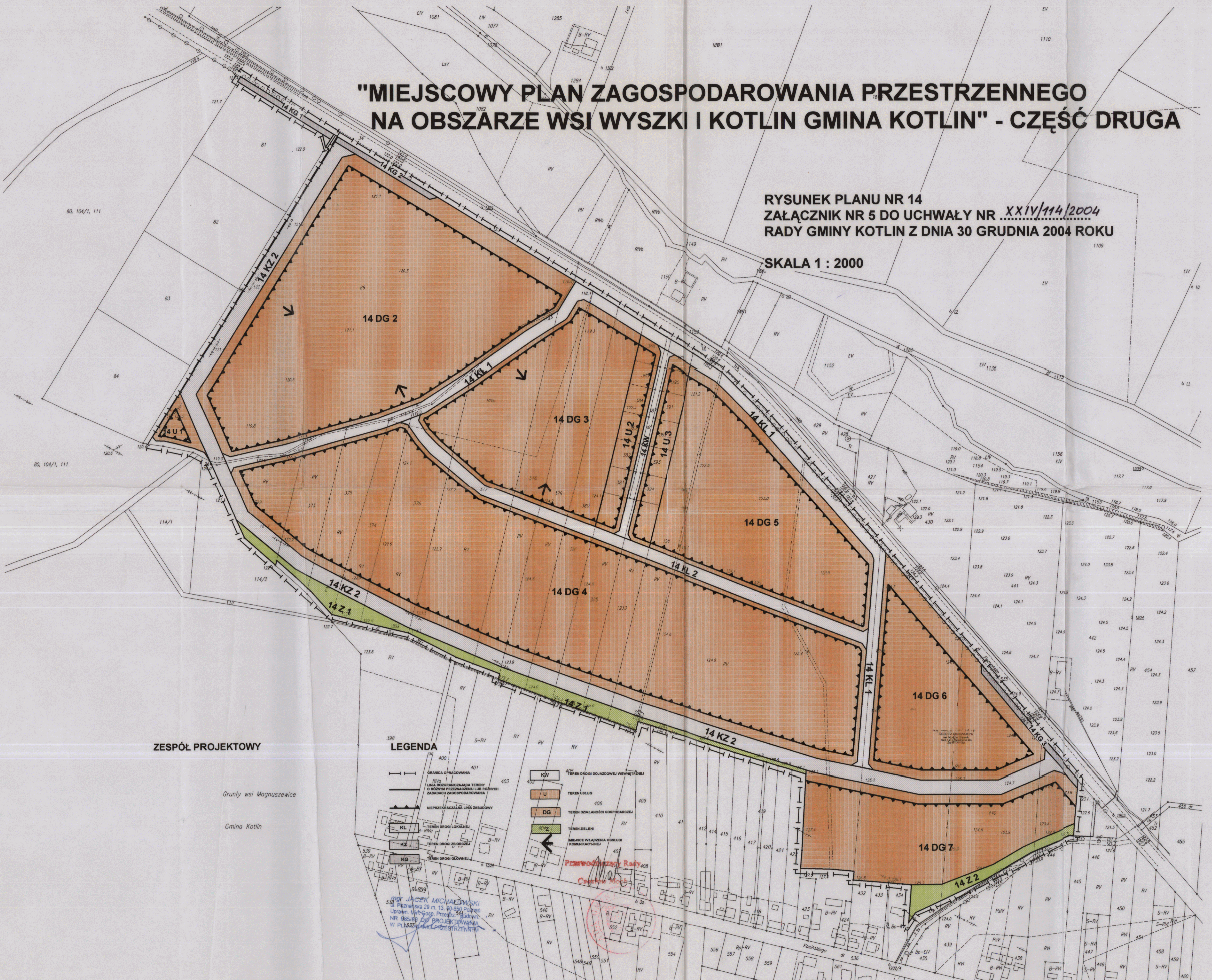
12 MN

0902

"MIEJSCOWY PLAN ZAGOSPODAROWANIA PRZESTRZENNEGO NA OBSZARZE WSI WYSZKI I KOTLIN GMINA KOTLIN" - CZĘŚĆ DRUGA

RYSUNEK PLANU NR 14
ZAŁĄCZNIK NR 5 DO UCHWAŁY NR XXIV/114/2004
RADY GMINY KOTLIN Z DNIA 30 GRUDNIA 2004 ROKU

SKALA 1 : 2000



ZESPÓŁ PROJEKTOWY

Grunty wsi Magnuszewice

Gmina Kotlin

LEGENDA

- GRANICA OPRACOWANIA
- RV/LV LINIA ROZGRANICZAJĄCA TERENY O RÓŻNYM PRZEZNACZENIU LUB RÓŻNYCH ZASADACH ZAGOSPODAROWANIA
- NEPRZEKŁACZALNA LINIA ZABUDOWY
- KL TEREN DROGI LOKALNEJ
- KZ TEREN DROGI ZBIORCZEJ
- KG TEREN DROGI GŁÓWNEJ

- KW TEREN DROGI DOJAZDOWEJ WEWNĘTRZNEJ
- U TEREN USŁUG
- DG TEREN DZIAŁALNOŚCI GOSPODARZEJ
- KZ TEREN ZIELENI
- MIEJSCE WŁĄCZENIA OBSŁUGI KOMUNIKACYJNEJ

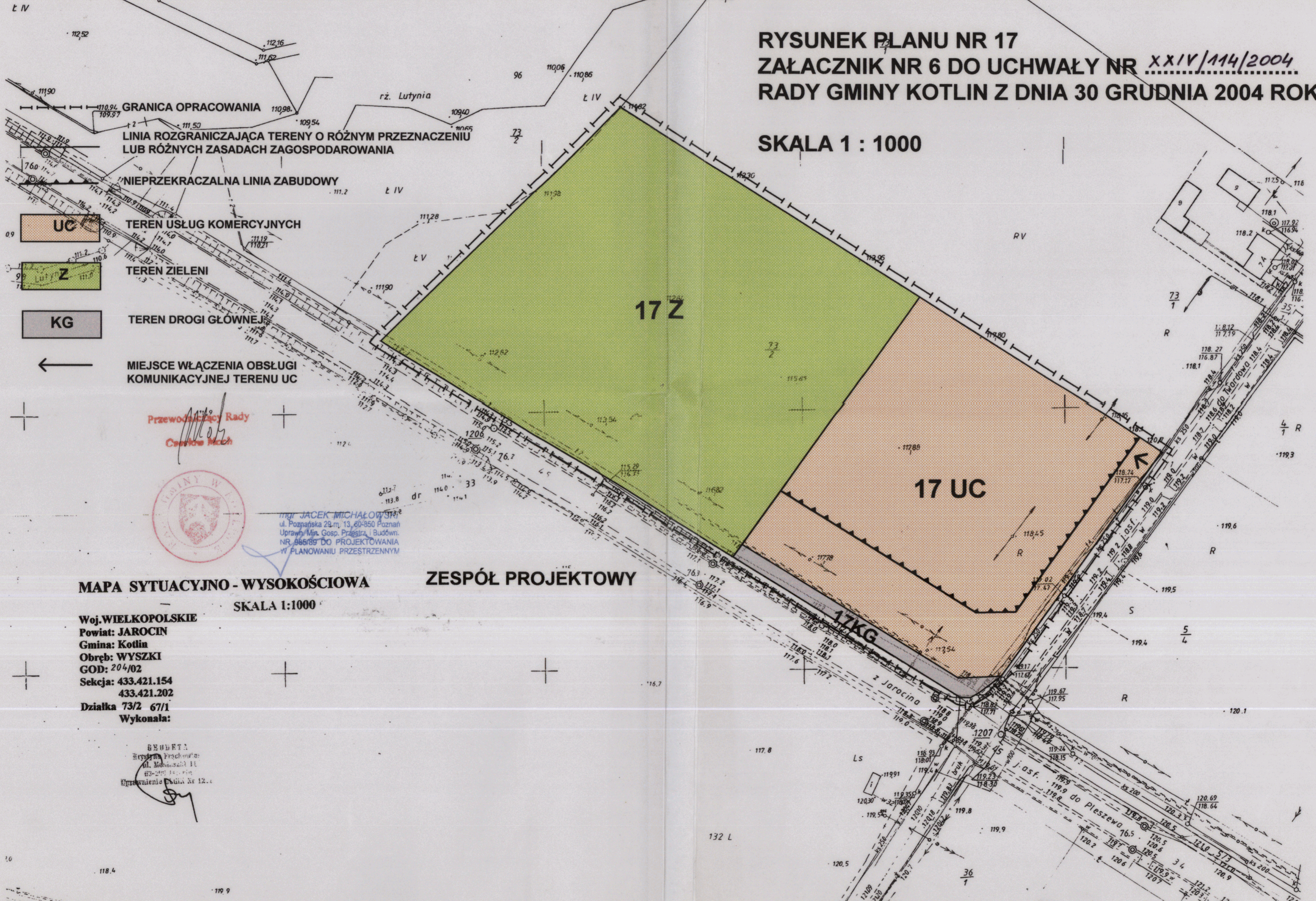
PROJEKTOWAŁ
mgr JACEK MICHAŁOWSKI
538 Północna 29 m. 13, 10-850 Polanów
Urząd Miejski w Polanowie
NR 985/09 DZ PROJEKTOWANIA
W PLANIE PRZESTRZENNYM

Przewodniczący Rady
Ciepła Kotlina

"MIEJSCOWY PLAN ZAGOSPODAROWANIA PRZESTRZENNEGO NA OBSZARZE WSI WYSZKI I KOTLIN GMINA KOTLIN" - CZĘŚĆ DRUGA

RYSUNEK PLANU NR 17
ZAŁACZNIK NR 6 DO UCHWAŁY NR XXIV/114/2004
RADY GMINY KOTLIN Z DNIA 30 GRUDNIA 2004 ROKU

SKALA 1 : 1000



Przewodniczący Rady
Czesław Michalski



mgr JACEK MICHAŁOWICZ
ul. Poznańska 29.m, 13, 60-850 Poznań
Uprawn. Min. Gosp. Przem. i Budown.
NR 985/89 DO PROJEKTOWANIA
W PLANOWANIU PRZESTRZENNYM

MAPA SYTUACYJNO - WYSOKOŚCIOWA

ZESPÓŁ PROJEKTOWY

SKALA 1:1000

Woj. WIELKOPOLSKIE
Powiat: JAROCIN
Gmina: Kotlin
Obręb: WYSZKI
GOD: 204/02
Seksja: 433.421.154
433.421.202
Działka 73/2 67/1
Wykonała:

SEWERTI
Biuro Architektoniczne
ul. Młocznikowa 11
63-201 Jarocin
Upoważnienie Nr 12...