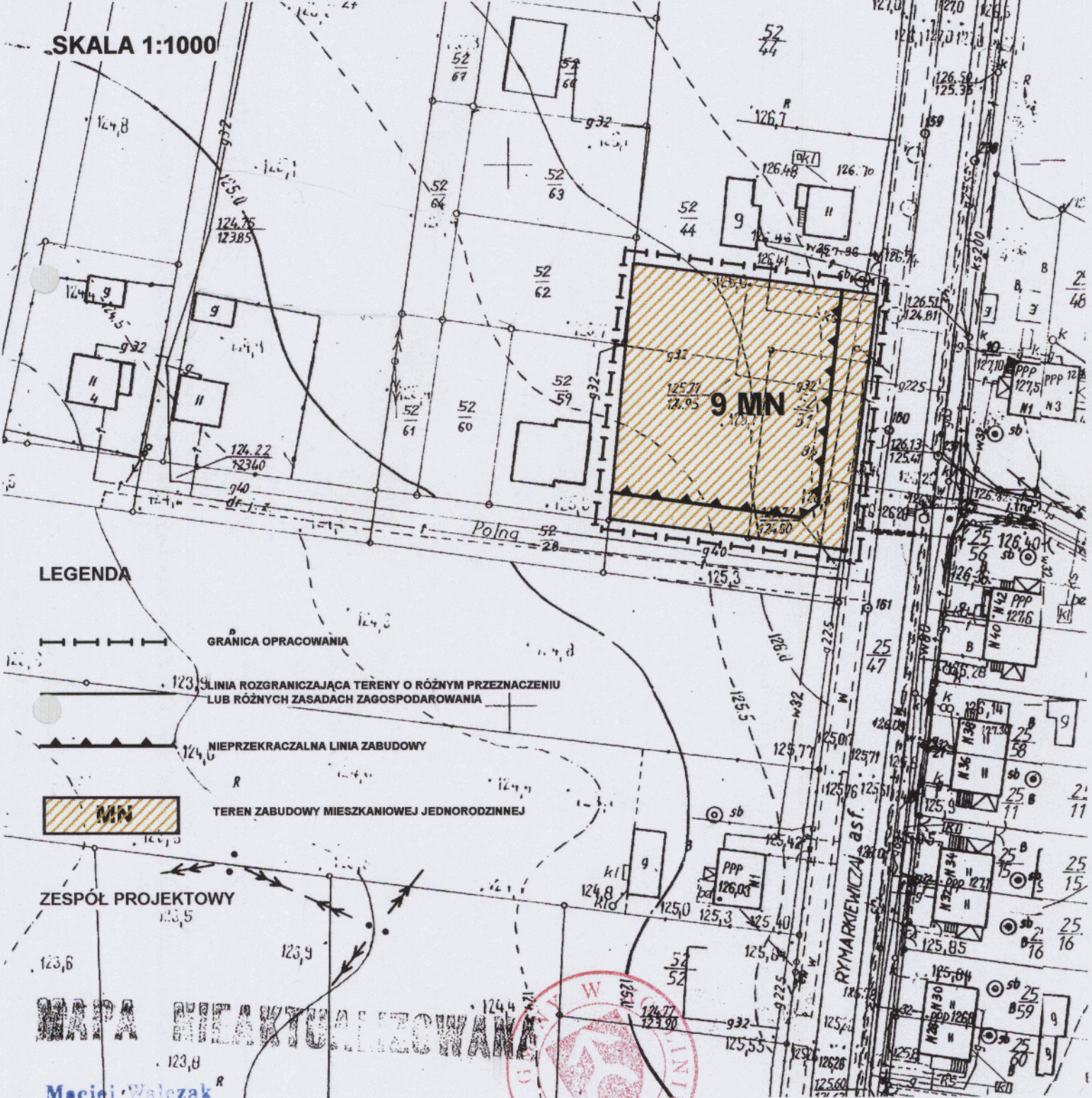


MIEJSCOWY PLAN ZAGOSPODAROWANIA PRZESTRZENNEGO NA OBSZARZE WSI WYSZKI I KOTLIN GMINA KOTLIN - CZĘŚĆ PIERWSZA

RYSUNEK PLANU NR 9
ZAŁĄCZNIK NR 6 DO UCHWAŁY NR XII/72/2003
RADY GMINY KOTLIN Z DNIA 3 GRUDNIA 2003 ROKU

SKALA 1:1000




LEGENDA

- GRANICA OPRACOWANIA
- LINIA ROZGRANICZAJĄCA TERENY O RÓŻNYM PRZEZNACZENIU LUB RÓŻNYCH ZASADACH ZAGOSPODAROWANIA
- NIEPRZEKRACZALNA LINIA ZABUDOWY
- MN** TEREN ZABUDOWY MIESZKANIOWEJ JEDNORODZINNEJ

ZESPÓŁ PROJEKTOWY

MAPA NIEAKTUALIZOWANA

Maciej Waleczak
Maciej Waleczak
Zachodniogdańskie Biuro Urbanistyczne
Nr Z-265



mgr JACEK MICHAŁOWSKI
ul. Poznańska 29 m. 13, 60-850 Poznań
Uprawn. Min. Gosp. Przestrz. i Budown.
NR 985/89 DO PROJEKTOWANIA
W PLANOWANIU PRZESTRZENNYM

Przewodniczący Rady
Czesław Mucha

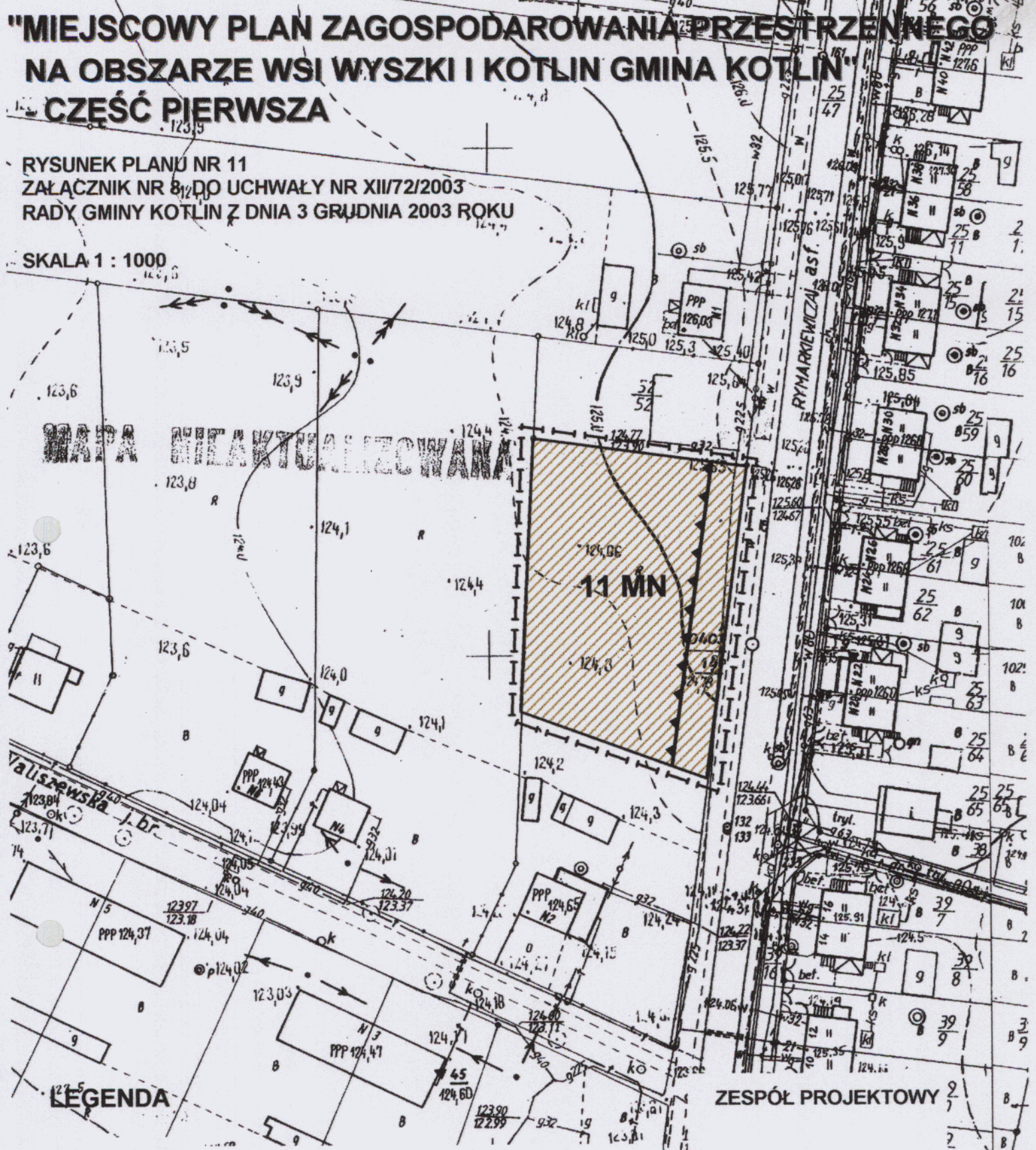
Handwritten signature

"MIEJSCOWY PLAN ZAGOSPODAROWANIA PRZESTRZENNEGO NA OBSZARZE WSI WYSZKI I KOTLIN GMINA KOTLIN"

CZĘŚĆ PIERWSZA




RYSUNEK PLANU NR 11
ZAŁĄCZNIK NR 8 DO UCHWAŁY NR XII/72/2003
RADY GMINY KOTLIN Z DNIA 3 GRUDNIA 2003 ROKU

SKALA 1 : 1000



MAPA NIEAKTUALIZOWANA

LEGENDA

-  GRANICA OPRACOWANIA
-  LINIA ROZGRANICZAJĄCA TERENY O RÓŻNYM PRZEZNACZENIU LUB RÓŻNYCH ZASADACH ZAGOSPODAROWANIA
-  NIEPRZEKROCZALNA LINIA ZABUDOWY

MN

TEREN ZABUDOWY MIESZKANIOWEJ JEDNORODZINNEJ



Przewodniczący Rady
Czesław Moch

mgr JACEK MICHAŁOWSKI
ul. Poznańska 22 m. 13, 60-450 Poznań
Uprawn. Min. Gosp. Przestrz. i Budown.
NR 985/89 DO PROJEKTOWANIA
W PLANOWANIU PRZESTRZENNYM

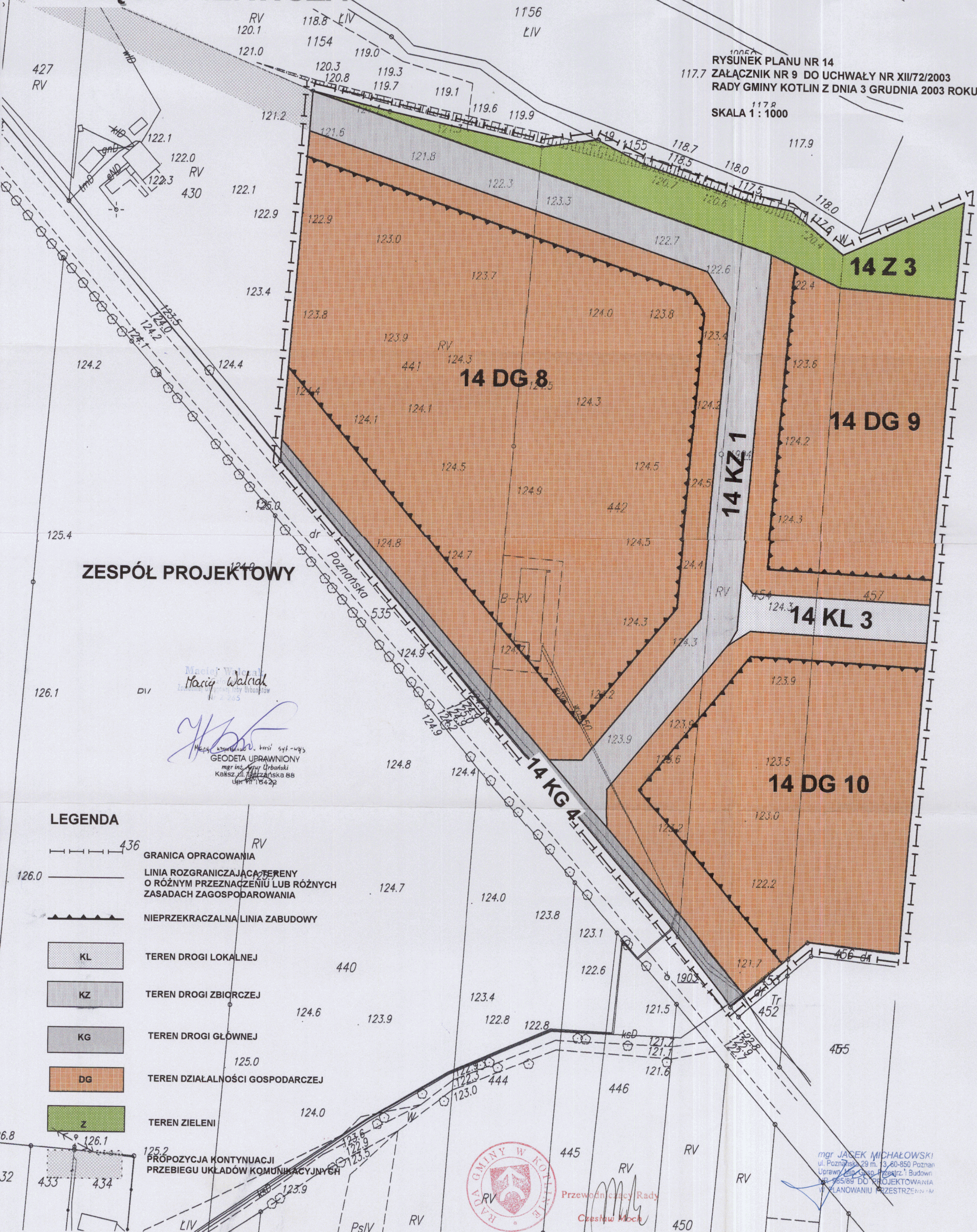
ZESPÓŁ PROJEKTOWY

Maciej Walczak
Maciej Walczak
Zachodniopomorski Związek Urbanistów
Nr 2-265

[Handwritten signature]

R" MIEJSCOWY PLAN ZAGOSPODAROWANIA PRZESTRZENNEGO NA OBSZARZE WSI WYSZKI I KOTLIN GMINA KOTLIN" - CZĘŚĆ PIERWSZA

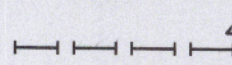
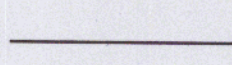

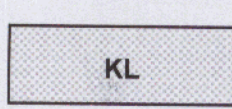
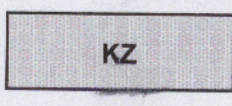



RYŚUNEK PLANU NR 14
ZAŁĄCZNIK NR 9 DO UCHWAŁY NR XII/72/2003
RADY GMINY KOTLIN Z DNIA 3 GRUDNIA 2003 ROKU
SKALA 1 : 1000




ZESPÓŁ PROJEKTOWY

Maciej Walczak
Marek Walczak
Geodeta uprawniony
mgr inż. Andrzej Urbanski
Kalisz ul. Żelazna 88
Up. Nr 16422

LEGENDA

-  436 **RV** GRANICA OPRACOWANIA
-  126.0 LINIA ROZGRANICZAJĄCA TERENY O RÓŻNYM PRZEZNACZENIU LUB RÓŻNYCH ZASADACH ZAGOSPODAROWANIA
-  NIEPRZEKRACZALNA LINIA ZABUDOWY
-  **KL** TEREN DROGI LOKALNEJ
-  **KZ** TEREN DROGI ZBIORCZEJ
-  **KG** TEREN DROGI GŁÓWNEJ
-  **DG** TEREN DZIAŁALNOŚCI GOSPODARCZEJ
-  **Z** TEREN ZIELENI

PROPOZYCJA KONTYNUACJI PRZEBIEGU UKŁADÓW KOMUNIKACYJNYCH

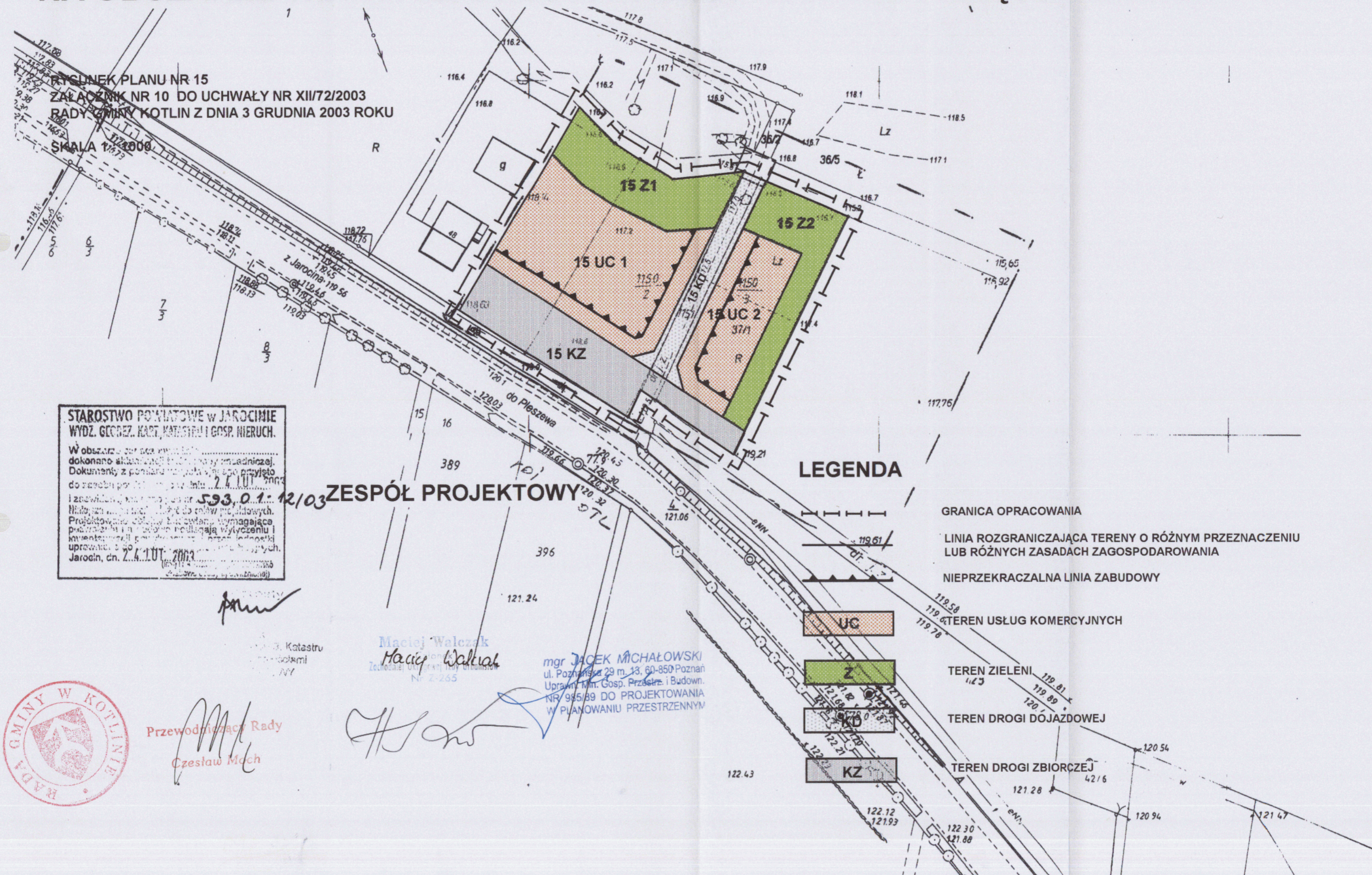


Przewodniczący Rady
Czesław Moch

mgr JACEK MICHAŁOWSKI
ul. Poznańska 29 m. 13, 60-850 Poznań
Uprawn. Min. Gosp. Przejrz. i Budown.
P. 965/89 DO PROJEKTOWANIA
I PLANOWANIA PRZESTRZENNEGO

"MIEJSCOWY PLAN ZAGOSPODAROWANIA PRZESTRZENNEGO NA OBSZARZE WSI WYSZKI I KOTLIN GMINA KOTLIN" - CZĘŚĆ PIERWSZA

RYCINEK PLANU NR 15
ZAŁĄCZNIK NR 10 DO UCHWAŁY NR XII/72/2003
RADY GMINY KOTLIN Z DNIA 3 GRUDNIA 2003 ROKU
SKALA 1:2000



STAROSTWO POWIATOWE W JAROCINIE
WYDZ. GEODEZ. KART. KATASTRU I GOSP. NIERUCH.
W obszarze opracowania niniejszego projektu dokonano aktualizacji brzołowyj przedsiadkowej. Dokumenty z pomiaru mapy i planu przyjele do zarobku pomiaru w dniu 2.4.101 2003
i zewidencij w tym celu pomiaru
Niniejsza mapa jest przyjele do celujw pomiarowych.
Projektowany celujw budowlany wymagajaca
przebudowy i w celu pomiaru przyjele wyluczeniu i
inventaryzacji pomiarowej i przez lednosc i
uprawnien z dn. 2.4.101 2003
Jarocin, dn. 2.4.101 2003

593.01-12/03 ZESPÓŁ PROJEKTOWY

LEGENDA

- GRANICA OPRACOWANIA
- LINIA ROZGRANICZAJĄCA TERENY O RÓŻNYM PRZEZNACZENIU LUB RÓŻNYCH ZASADACH ZAGOSPODAROWANIA
- NIEPRZEKRACZALNA LINIA ZABUDOWY
- UC - TEREN USŁUG KOMERCYJNYCH
- Z - TEREN ZIELENI
- KD - TEREN DROGI DOJAZDOWEJ
- KZ - TEREN DROGI ZBIORCZEJ



Przewodniczący Rady
Czesław Mach

Maciej Walczak
Zachodniej Olsztyńskiej 104
05-825 Wąsosz
Nr 2-265

mgr JACEK MICHAŁOWSKI
ul. Poznańska 29 m. 13, 60-850 Poznań
Uprawn. Min. Gosp. Przestrz. i Budown.
NR 985/89 DO PROJEKTOWANIA
W PLANOWANIU PRZESTRZENNYM

[Handwritten signature]

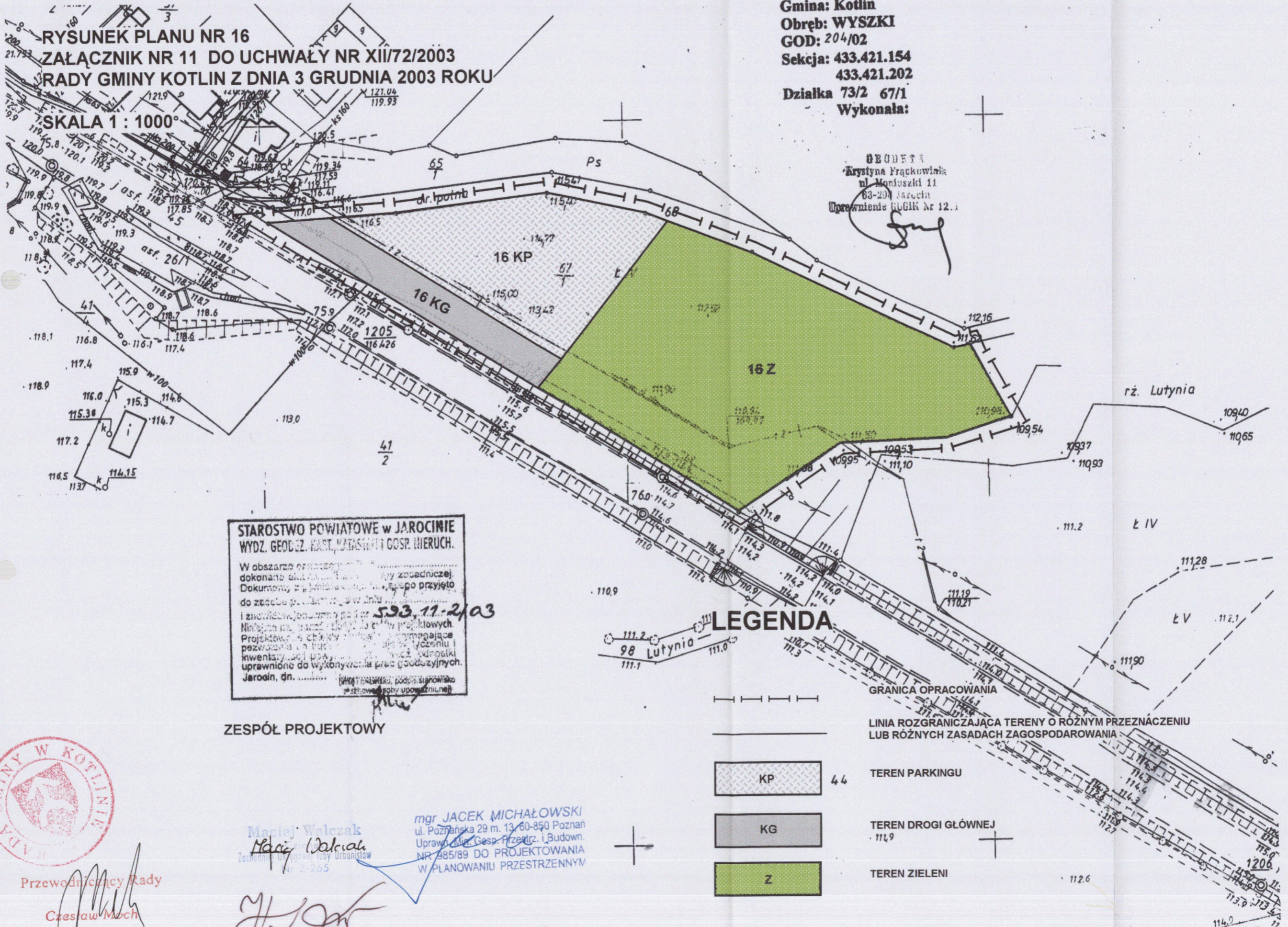
"MIEJSCOWY PLAN ZAGOSPODAROWANIA PRZESTRZENNEGO NA OBSZARZE WSI WYSZKI I KOTLIN GMINA KOTLIN" - CZĘŚĆ PIERWSZA

RYСУNEK PLANU NR 16
ZAŁĄCZNIK NR 11 DO UCHWAŁY NR XII/72/2003
RADY GMINY KOTLIN Z DNIA 3 GRUDNIA 2003 ROKU

SKALA 1 : 1000

Gmina: Kotlin
Obręb: WYSZKI
GOD: 204/02
Sekcja: 433.421.154
433.421.202
Działka 73/2 67/1
Wykonała:

GEODETA
Krystyna Frąckowiak
ul. Montuski 11
63-204 Jarocin
Upewnienie BGIK Nr 12.1



STAROSTWO POWIATOWE w JAROCINIE
WYDZ. GEOD. KART. MASYWOT GOSP. NIERUCH.
W obszarze opracowania...
dokonano składowania...
Dokumenty...
do zasobu...
i znowelizowano...
Niniejszym...
Projekt...
pezw...
inwentary...
uprawnione do wykonywania prac geodezyjnych.
Jarocin, dn. ...

ZESPÓŁ PROJEKTOWY

LEGENDA

- GRANICA OPRACOWANIA
- LINIA ROZGRANICZAJĄCA TERENY O RÓŻNYM PRZEZNACZENIU LUB RÓŻNYCH ZASADACH ZAGOSPODAROWANIA
- KP 44 TEREN PARKINGU
- KG TEREN DROGI GŁÓWNEJ
- Z TEREN ZIELENI



Przewodniczący Rady
Czesław Moch

Maciej Walczak
Zachodni Okręgowej Izby Geodestów
Nr 2-265

mgr JACEK MICHAŁOWSKI
ul. Poznańska 29 m. 13, 60-850 Poznań
Upewn. Min. Gosp. Przem. i Budown.
NR 985/89 DO PROJEKTOWANIA
W PLANOWANIU PRZESTRZENNYM

"MIEJSCOWY PLAN ZAGOSPODAROWANIA PRZESTRZENNEGO NA OBSZARZE WSI WYSZKI I KOTLIN GMINA KOTLIN" - CZĘŚĆ PIERWSZA

MAPA S1

SKALA 1:1000

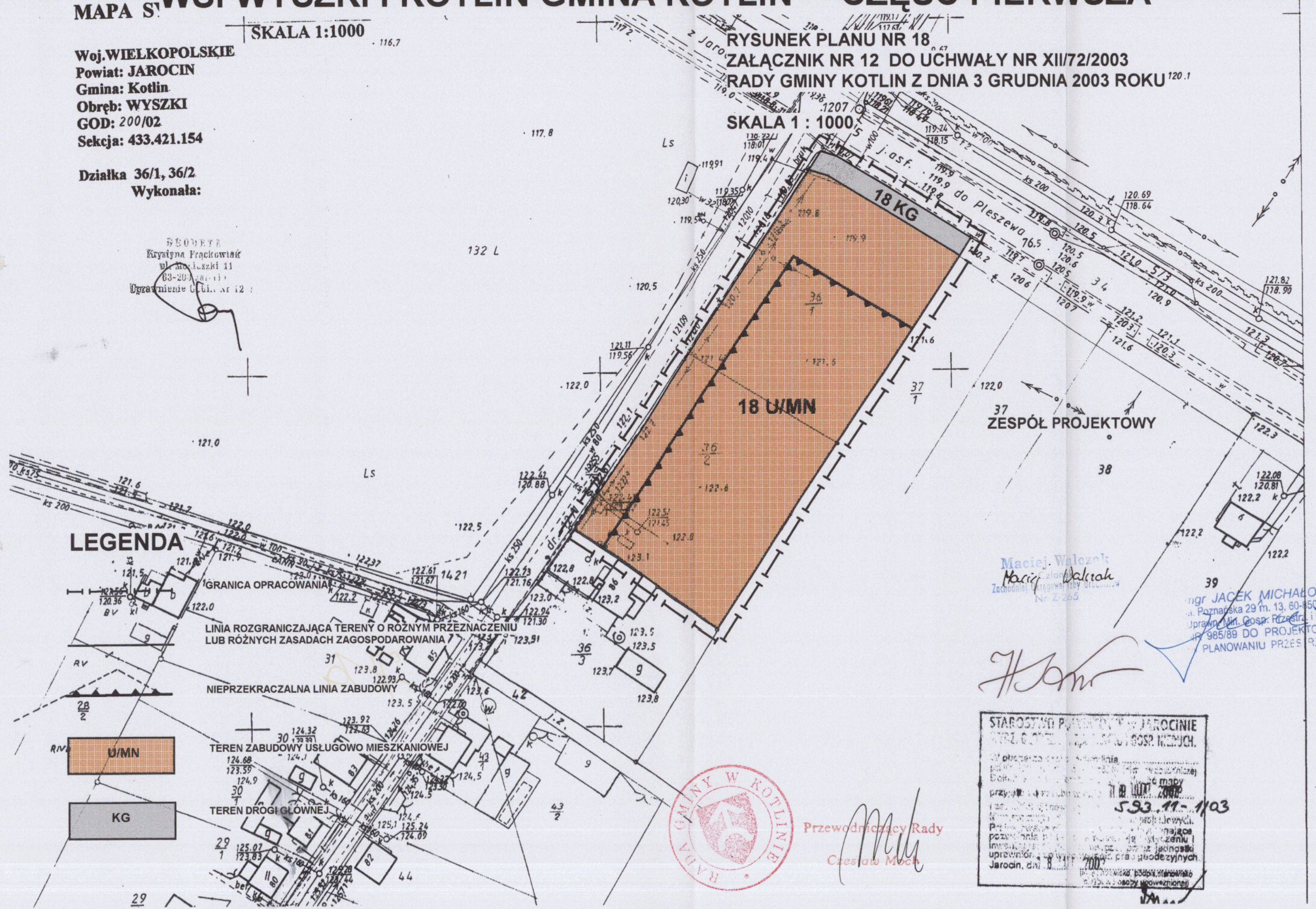
Woj. WIELKOPOLSKIE
Powiat: JAROCIN
Gmina: Kotlin
Obręb: WYSZKI
GOD: 200/02
Sekcja: 433.421.154

Działka 36/1, 36/2
Wykonała:

GEODETA
Krzyszna Frąckowiak
ul. Mioduski 11
63-200 Jarocin
Ograniczenie Uch. Nr 12

RYSunEK PLANU NR 18
ZAŁĄCZNIK NR 12 DO UCHWAŁY NR XII/72/2003
RADY GMINY KOTLIN Z DNIA 3 GRUDNIA 2003 ROKU

SKALA 1:1000



37 ZESPÓŁ PROJEKTOWY

Maciej Walczek
Maciej Walczek
Zachodniolędzka 20
Nr Z-265

mgr JACEK MICHAŁOWSKI
ul. Poznańska 29 m. 13, 60-450 Poznań
Uprawn. Min. Gosp. Przem. i Budow.
Nr 985/89 DO PROJEKTOWANIA
PLANOWANIE PRZESTRZENNE

LEGENDA

- U/MN
- KG
- GRANICA OPRACOWANIA
- LINIA ROZGRANICZAJĄCA TERENY O RÓŻNYM PRZEZNACZENIU LUB RÓŻNYCH ZASADACH ZAGOSPODAROWANIA
- NIEPRZEKRACZALNA LINIA ZABUDOWY
- TEREN ZABUDOWY USŁUGOWO MIESZKANIOWEJ
- TEREN DROGI GŁÓWNEJ



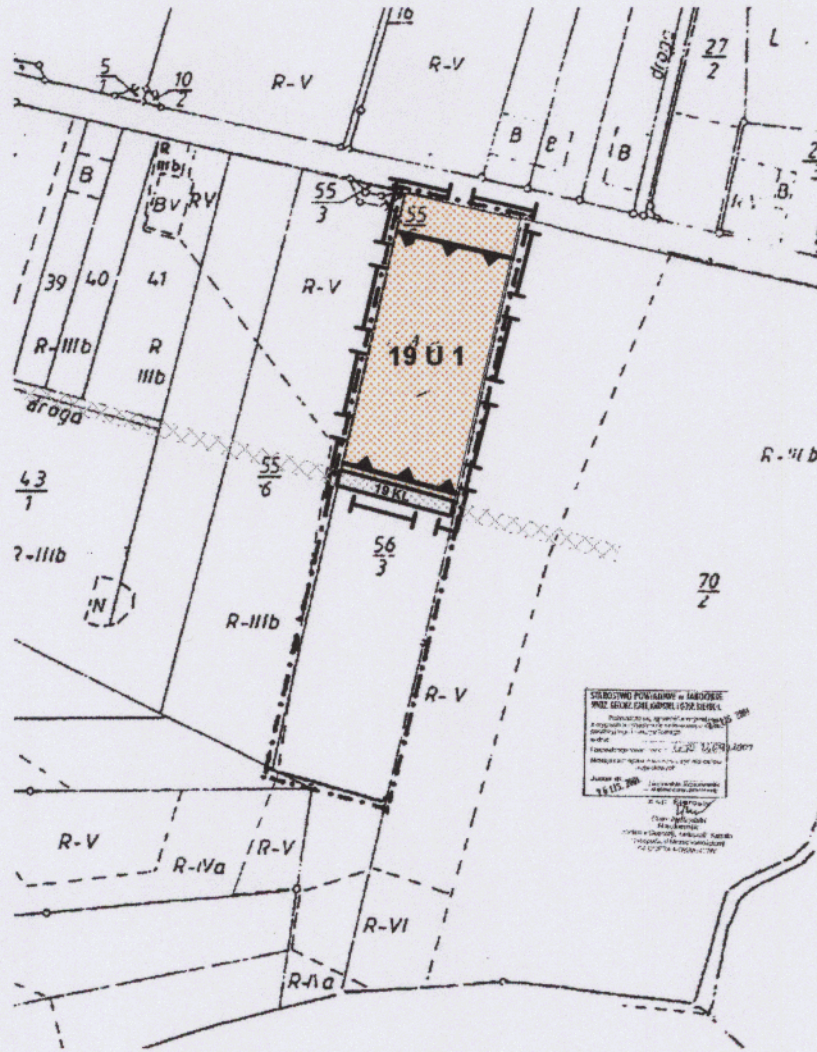
Przewodniczący Rady
Czesław Mech

STAROSTWO POWIATOWE W JAROCINIE
KRAJ. GOSP. PRZEM. I BUDOW.
Przebieg linii
przyjęty do projektu mapy
593.11-1103
Jarocin, dnia 11.12.2003

"MIEJSCOWY PLAN ZAGOSPODAROWANIA PRZESTRZENNEGO NA OBSZARZE WSI WYSZKI I KOTLIN GMINA KOTLIN" - CZĘŚĆ PIERWSZA

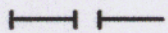
RYSUNEK PLANU NR 19
ZAŁĄCZNIK NR 13 DO UCHWAŁY NR XII/72/2003
RADY GMINY KOTLIN Z DNIA 3 GRUDNIA 2003 ROKU

SKALA 1 : 5000



SKŁADNIKI PLANOWANIA I BUDOWY
PRZY GŁÓWNYM PLANIE MIASTA I GMINY
1. Plan zagospodarowania przestrzennego
2. Projekt zagospodarowania terenu
3. Projekt urbanistyczny
4. Projekt architektury krajobrazu
5. Projekt inżynierski
6. Projekt techniczny
7. Projekt wykonawczy
8. Projekt wykonawczy z kosztorysem
9. Projekt wykonawczy z kosztorysem i kosztorysem inwestycyjnym
10. Projekt wykonawczy z kosztorysem i kosztorysem inwestycyjnym i kosztorysem inwestycyjnym


LEGENDA



GRANICA OPRACOWANIA



NIEPRZEKRACZALNA LINIA ZABUDOWY



LINIA ROZGRANICZAJĄCA TERENY O RÓŻNYM PRZEZNACZENIU
LUB RÓŻNYCH ZASADACH ZAGOSPODAROWANIA



TEREN USŁUG



PROPOZYCJE KONTYNUACJI PRZEBIEGU
UKŁADÓW KOMUNIKACYJNYCH



TEREN DROGI LOKALNEJ

ZESPÓŁ PROJEKTOWY

Maciej Waleczak
Maciej Waleczak
Zachodniej Okręgowej Izby Urbanistów
Nr Z-265

mgr JACEK MICHAŁOWSKI
ul. Poznańska 29 m. 13, 60-850 Poznań
Uprawn. Min. Gosp. Przestrz. i Budown.
NR 986/89 DO PROJEKTOWANIA
W PLANOWANIU PRZESTRZENNYM



Przewodniczący Rady

Czesław Moch

"MIEJSCOWY PLAN ZAGOSPODAROWANIA PRZESTRZENNEGO NA OBSZARZE WSI WYSZKI I KOTLIN GMINA KOTLIN" - CZĘŚĆ PIERWSZA

RYSUNEK PLANU NR 4
ZAŁĄCZNIK NR 2 DO UCHWAŁY NR XII/72/2003
RADY GMINY KOTLIN Z DNIA 3 GRUDNIA 2003 ROKU

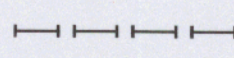








SKALA 1 : 1000

ZESPÓŁ PROJEKTOWY

Maciej Waleczak
Maciej Waleczak
Lodzin, 12-2-265

[Handwritten signature]

LEGENDA

-  GRANICA OPRACOWANIA
-  LINIA ROZGRANICZAJĄCA TERENY O RÓŻNYM PRZEZNACZENIU LUB RÓŻNYCH ZASADACH ZAGOSPODAROWANIA
-  LINIA PROPONOWANEGO PODZIAŁU NA DZIAŁKI BUDOWLANE
-  NIEPRZEKRACZALNA LINIA ZABUDOWY
-  **KD** TEREN DROGI DOJAZDOWEJ
-  **KZ** TEREN DROGI ZBIORCZEJ
-  **MN** TEREN ZABUDOWY MIESZKANIOWEJ JEDNORODZINNEJ
-  **Z** TEREN ZIELENI
-  PROPOZYCJE KONTYNUACJI PRZEBIEGU UKŁADÓW KOMUNIKACYJNYCH

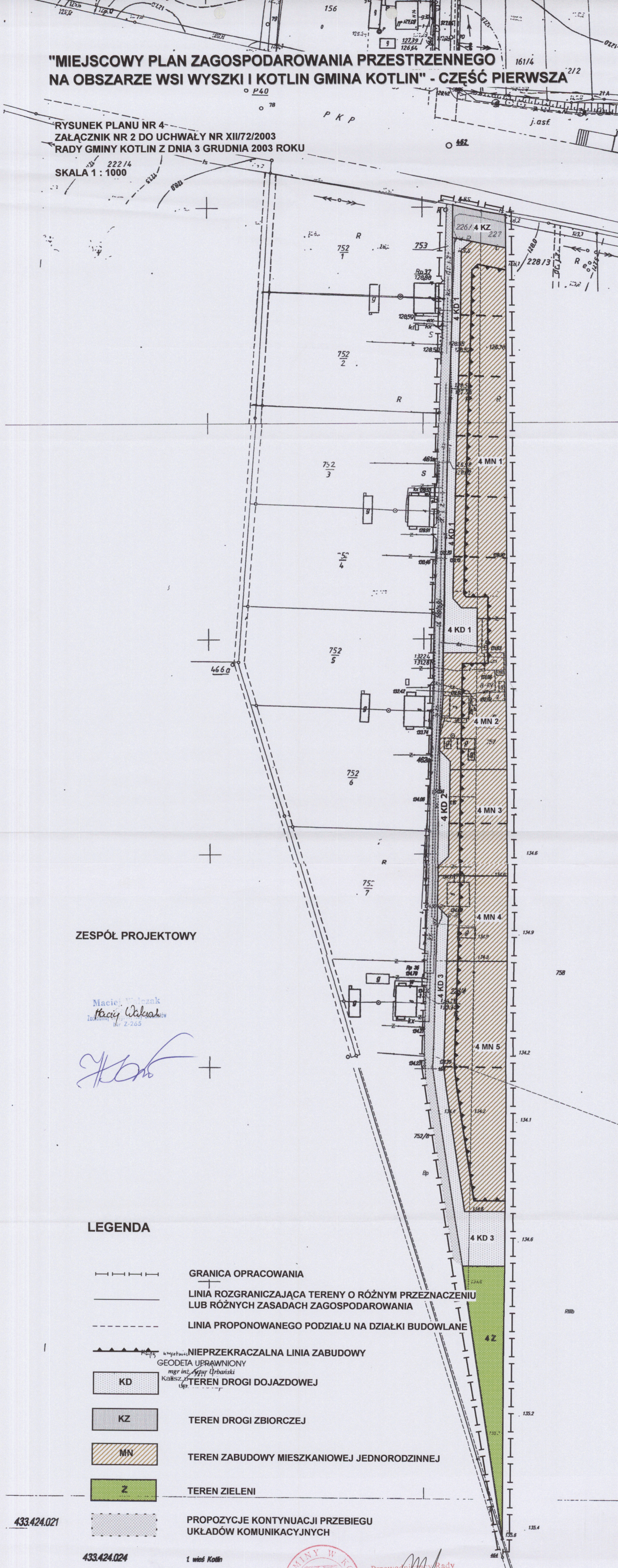
433.424.021

433.424.024

1 wieś Kotlin



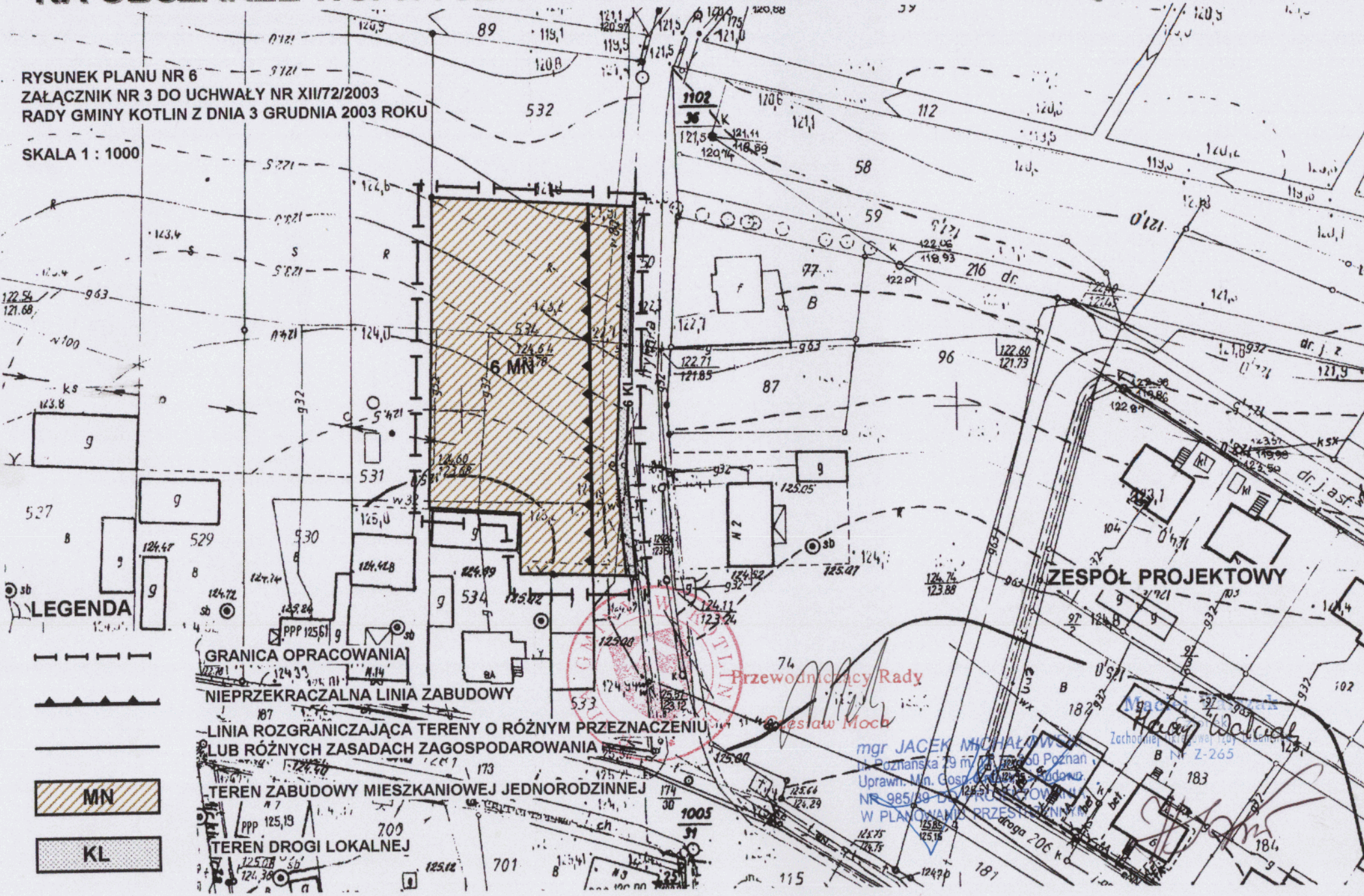
Przewodniczący Rady
Czesław Moch








"MIEJSCOWY PLAN ZAGOSPODAROWANIA PRZESTRZENNEGO NA OBSZARZE WSI WYSZKI I KOTLIN GMINA KOTLIN" - CZĘŚĆ PIERWSZA

RYSUNEK PLANU NR 6
ZAŁĄCZNIK NR 3 DO UCHWAŁY NR XII/72/2003
RADY GMINY KOTLIN Z DNIA 3 GRUDNIA 2003 ROKU

SKALA 1 : 1000



LEGENDA

-  GRANICA OPRACOWANIA
-  NIEPRZEKACZALNA LINIA ZABUDOWY
-  LINIA ROZGRANICZAJĄCA TERENY O RÓŻNYM PRZEZNACZENIU
LUB RÓŻNYCH ZASADACH ZAGOSPODAROWANIA
-  MN
TEREN ZABUDOWY MIESZKANIOWEJ JEDNORODZINNEJ
-  KL
TEREN DROGI LOKALNEJ

GRANICA OPRACOWANIA

NIEPRZEKACZALNA LINIA ZABUDOWY

LINIA ROZGRANICZAJĄCA TERENY O RÓŻNYM PRZEZNACZENIU
LUB RÓŻNYCH ZASADACH ZAGOSPODAROWANIA

TEREN ZABUDOWY MIESZKANIOWEJ JEDNORODZINNEJ

TEREN DROGI LOKALNEJ

Przewodniczący Rady
Włodzisław Moch

mgr JACEK MICHAŁOWSKI
ul. Poznańska 79 m/2 60-600 Poznań
Uprawn. Min. Gosp. Kraj. 12550
Nr 985/09 D. 12550
W PLANOWANIU PRZESTRZENNYM

ZESPÓŁ PROJEKTOWY

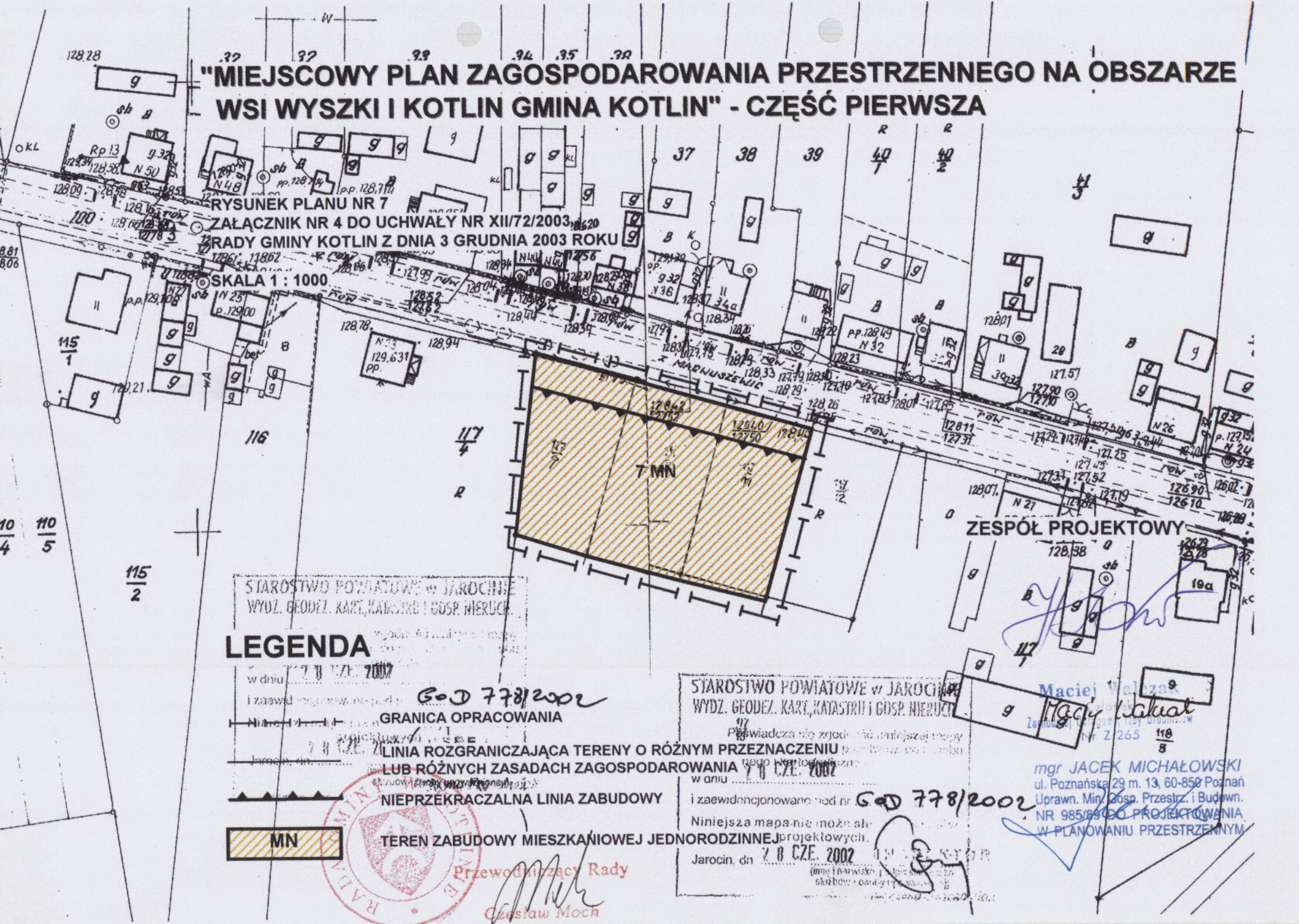
Maciej Walczak
Zachodniopomorski Urząd Województwa
B. Nr. Z-265



"MIEJSCOWY PLAN ZAGOSPODAROWANIA PRZESTRZENNEGO NA OBSZARZE WSI WYSZKI I KOTLIN GMINA KOTLIN" - CZĘŚĆ PIERWSZA

RYSUNEK PLANU NR 7
 ZAŁĄCZNIK NR 4 DO UCHWAŁY NR XII/72/2003,
 RZĄDY GMINY KOTLIN Z DNIA 3 GRUDNIA 2003 ROKU

SKALA 1 : 1000



LEGENDA

- GRANICA OPRACOWANIA
- LINIA ROZGRANICZAJĄCA TERENY O RÓŻNYM PRZEZNACZENIU LUB RÓŻNYCH ZASADACH ZAGOSPODAROWANIA
- NIEPRZEKRACZALNA LINIA ZABUDOWY
- TEREN ZABUDOWY MIESZKANIOWEJ JEDNORODZINNEJ



Przewodniczący Rady
Czesław Moch

STAROSTWO POWIATOWE w JAROCINIE
 WYDZ. GEODEZ. KART., KATASTRU I GOSP. NIERUCH.
 Prowadząca nie zrodziła niniejszej mapy
 w dniu 7 R CZE. 2002
 i zaewidencjonowana pod nr 60 D 778/2002
 Niniejsza mapa nie może służyć
 Jarocin, dn. 7 R CZE. 2002

ZESPÓŁ PROJEKTOWY

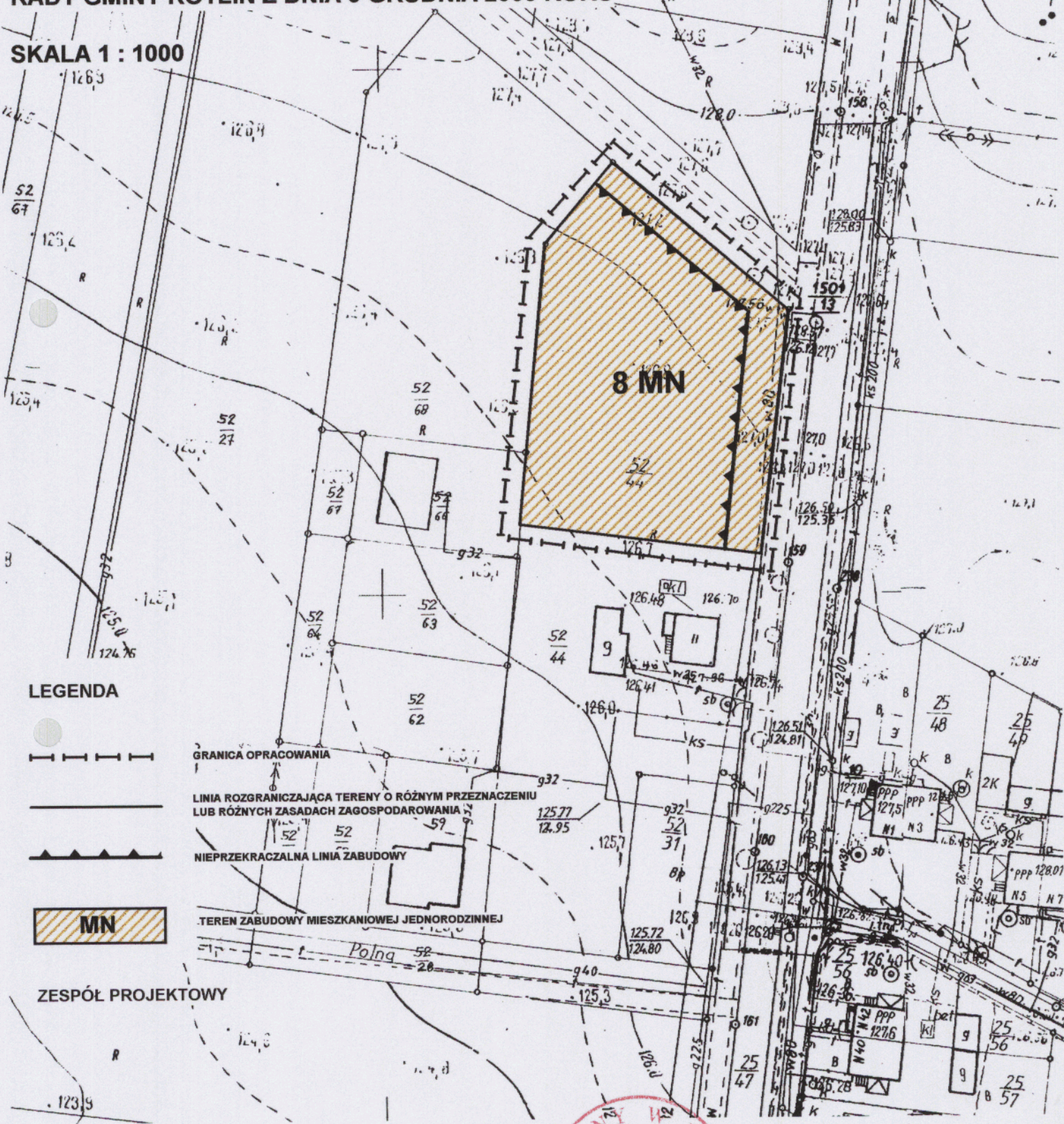
Maciej Walczak
Maciej Walczak
 mgr JACEK MICHAŁOWSKI
 ul. Poznańska 29 m. 13, 60-850 Poznań
 Uprawn. Min. Gosp. Przestrz. i Budown.
 NR 985/99 DO PROJEKTOWANIA
 W PLANOWANIU PRZESTRZENNYM

MIEJSCOWY PLAN ZAGOSPODAROWANIA PRZESTRZENNEGO NA OBSZARZE WSI WYSZKI I KOTLIN GMINA KOTLIN

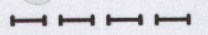



- CZĘŚĆ PIERWSZA

RYSUNEK PLANU NR 8
ZAŁĄCZNIK NR 5 DO UCHWAŁY NR XII/72/2003
RADY GMINY KOTLIN Z DNIA 3 GRUDNIA 2003 ROKU

SKALA 1 : 1000



LEGENDA

-  GRANICA OPRACOWANIA
-  LINIA ROZGRANICZAJĄCA TERENY O RÓŻNYM PRZEZNACZENIU
LUB RÓŻNYCH ZASADACH ZAGOSPODAROWANIA
-  NIEPRZEKACZALNA LINIA ZABUDOWY
-  MN

TEREN ZABUDOWY MIESZKANIOWEJ JEDNORODZINNEJ

ZESPÓŁ PROJEKTOWY

Maciej Walczak
Zachodniej Okręgowej Izby Urbanistów
Nr Z-265

JACEK MICHAŁOWSKI
Roznańska 29 m. 13, 60-850 Roznań
swp m.in. Gosp. Przestr. i Budown.
985/89 DO PROJEKTOWANIA
W ZAKRESIE PRZESTRZENNYM



Przewodniczący Rady
Czesław Moch

Handwritten signature