

**MIEJSCOWY PLAN ZAGOSPODAROWANIA PRZESTRZENNEGO  
DLA TERENÓW POŁOŻONYCH W OBREBIE 1, MIASTO PAKOŚC  
ORAZ W OBREBIE LUDKOWO, GMINA PAKOŚC**

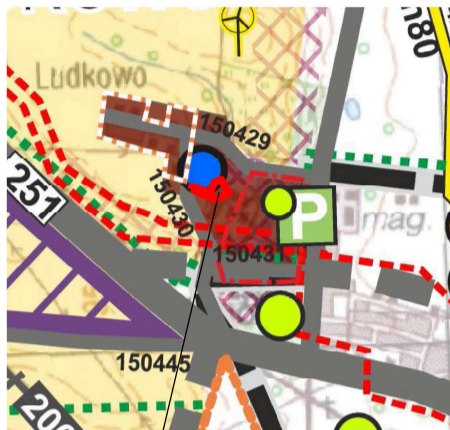
**SKALA 1 : 1 000**

Załącznik nr 1a  
do uchwały nr XXXIV/346/2022  
Rady Miejskiej w Pakoście  
z dnia 12 lipca 2022 r.  
Plan sporządził  
Burmistrz Pakości

0 10 20 30 40 50m

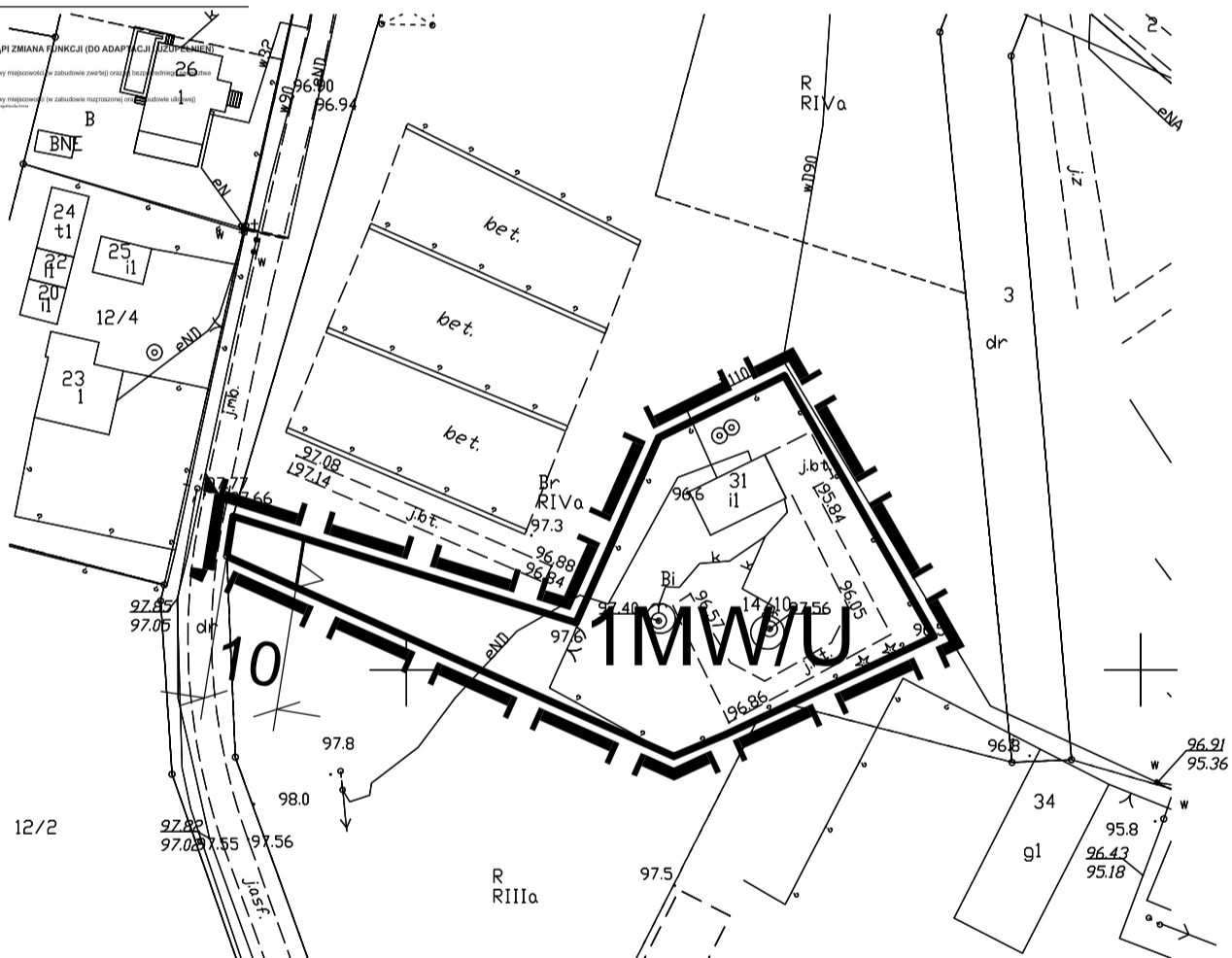


WYRYS ZE STUDIUM UWARUNKOWAŃ I KIERUNKÓW  
ZAGOSPODAROWANIA PRZESTRZENNEGO - OBSZAR WIEJSKI







TERENY OBJĘTE MIEJSCOWYM PLANEM  
ZAGOSPODAROWANIA PRZESTRZENNEGO

TERENY, W KTÓRYCH NIE NASTĄPI ZMIANA FUNKCJI (DO ADAPTACJI TERENÓW):  
- Tereny zabudowy mieszkaniowej (zabudowa czarna) oraz zabudowa usługowa (zabudowa szara)  
- Tereny zabudowy mieszkaniowej (zabudowa biała) oraz zabudowa usługowa (zabudowa zielona)



**OZNACZENIA OBOWIĄZUJĄCE**

-  GRANICA OBSZARU OBJĘTEGO PLANEM
-  LINIE ROZGRANICZAJĄCE TERENY O RÓŻNYM PRZEZNACZENIU  
LUB RÓŻNYCH ZASADACH ZAGOSPODAROWANIA
-  NIEPRZEKRACZALNE LINIE ZABUDOWY
-  TEREN ZABUDOWY MIESZKANIOWEJ WIELORODZINNEJ  
Z DOPUSZCZENIEM ZABUDOWY USŁUGOWEJ

