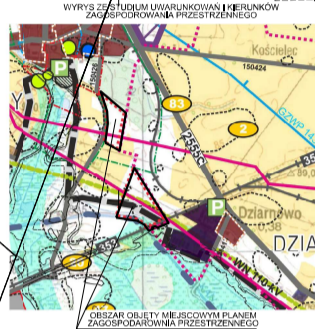


MIEJSCOWY PLAN ZAGOSPODAROWANIA PRZESTRZENNEGO NA TERENIE
GMINY PAKOŚC DLA TERENÓW OBEJMUJĄCYCH
CZĘŚĆ WSI DZIARNOWO I KOŚCIELEC
SKALA 1 : 1 000



ZALĄCZNIK NR 1a
DO UCHWAŁY NR XXVI/262/2021
RADY MIEJSKIEJ W PAKOŚCI
Z DNIA 30 WRZEŚNIA 2021r.
PLAN SPORZĄDZIŁ
BURMISTRZ PAKOŚCI

1R



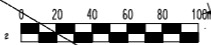
OZNACZENIA

- GRANICA OBSZARU OBJĘTEGO PLANEM
- LINIE ROZGRANICZAJĄCE TERENY O RÓŻNYM PRZEZNACZENIU
W LUB RÓŻNYCH ZASADACH ZAGOSPODAROWANIA
- NIEPRZEKŁACZALNE LINIE ZABUDOWY
- GRANICA STREFY KONSERWATORSKIEJ "W" OCHRONY ARCHEOLOGICZNEJ
- Ep/E** TEREN PRODUKCJI ENERGII
Z DOPUSZCZENIEM INFRASTRUKTURY TECHNICZNEJ
ELEKTROENERGETYKA
- R** TEREN ROLNICZY
- WS** TEREN WÓD POWIERZCHNIOWYCH ŚRÓDLĄDOWYCH
- STREFA OGRANICZONEGO UŻYTKOWANIA OD ISTNIEJĄCEJ LINII
ELEKTROENERGETYCZNEJ 110 kV

2Ep/E

3WS

MIEJSCOWY PLAN ZAGOSPODAROWANIA PRZESTRZENNEGO NA TERENIE
GMINY PAKOŚĆ DLA TERENÓW OBEJMUJĄCYCH
CZĘŚĆ WSI DZIARNOWO I KOŚCIELEC
SKALA 1 : 1 000



OZNACZENIA

- GRANICA GMINY
- GRANICA OBSZARU OBJĘTEGO PLANEM
- GRANICE OGRANICZAJĄCE TERENY O RÓŻNYM PRZEZNACZENIU LUB RÓŻNYCH ZASADACH ZAGOSPODAROWANIA
- GRANICA STREFY KONSERWATORSKIEJ "W" OCHRONY ARCHEOLOGICZNEJ
- GRANICA OBSZARU SZCZEGÓLNEGO ZAGROŻENIA POWODZI O PRAWDOPODOBIEŃSTWIE WYSTĘPOWANIA RÓWNYM 1%
- GRANICA OBSZARU SZCZEGÓLNEGO ZAGROŻENIA POWODZI O PRAWDOPODOBIEŃSTWIE WYSTĘPOWANIA RÓWNYM 10%
- GRANICA OBSZARU ZAGROŻENIA POWODZI O PRAWDOPODOBIEŃSTWIE WYSTĘPOWANIA RÓWNYM 0,2%
- R TERENY ROLNICZE
- KDW TEREN DROGI WEWNĘTRZNEJ
- STREFA OGRANICZONEGO UŻYTKOWANIA OD ISTNIEJĄCEJ LINII ELEKTROENERGETYCZNEJ 110 kV

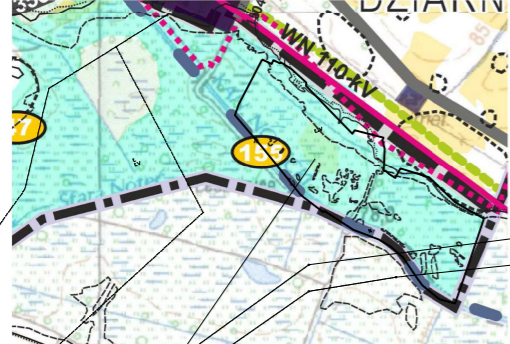
ZALĄCZNIK NR 1b
DO UCHWAŁY NR XXVI/262/2021
RADY MIEJSKIEJ W PAKOŚCI
Z DNIA 30 WRZEŚNIA 2021r.
PLAN SPORZĄDZIŁ
BURMISTRZ PAKOŚCI

5R

KDW

4R

WYRYS ZE STUDIUM UWARUNKOWAŃ I KIERUNKÓW
ZAGOSPODROWANIA PRZESTRZENNEGO



GMINA INOWRÓCLAW
(pow. inowrocławski)

OBSZAR OBJĘTY MIEJSCOWYM PLANEM
ZAGOSPODAROWANIA PRZESTRZENNEGO