

**UCHWAŁA NR XXXI/202/2013
RADY MIEJSKIEJ W GNIEWKOWIE**

z dnia 24 kwietnia 2013 r.

w sprawie miejscowego planu zagospodarowania przestrzennego dla terenu znajdującego się w miejscowości Gniewkowo przy ul. Kilińskiego.

Na podstawie art. 18 ust. 2 pkt 5 ustawy z dnia 8 marca 1990r. o samorządzie gminnym (Dz. U. z 2001r. Nr 142, poz. 1591, z 2002r. Nr 23, poz. 220, Nr 62, poz. 558, Nr 113, poz. 984, Nr 153, poz. 1271, Nr 214, poz. 1806 z 2003r. Nr 80, poz. 717, Nr 162, poz. 1568, z 2004r. Nr 102, poz. 1055, Nr 116, poz. 1203, Nr 167 poz. 1759 z 2005r. Nr 172, poz.1441, Nr 175, poz. 1457, z 2006r. Nr 17, poz. 128, Nr 181, poz. 1337; z 2007r. Nr 48, poz. 327, Nr 138, poz. 974, Nr 173, poz. 1218; z 2008r. Nr 180, poz. 1111, Nr 223, poz. 1458, z 2009r. Nr 52, poz. 420, Nr 157, poz. 1241, z 2010r. Nr 28, poz. 142, Nr 28 poz. 146, Nr 40, poz. 230, Nr 106, poz. 675, z 2011r. Nr 21 poz. 113, Nr 117 poz. 679, Nr 134 poz. 777, Nr 149 poz. 887, Nr 217 poz. 1281, z 2012r. poz.567; z 2013 r. poz. 153) oraz art. 20 ust. 1 oraz art. 34 ustawy z dnia 27 marca 2003r. o planowaniu i zagospodarowaniu przestrzennym (Dz. U. z 2012 r. poz. 647, 951, 1445; z 2013 r. poz. 21, 405), Rada Miejska uchwała, co następuje:

**Rozdział 1.
Przepisy ogólne**

§ 1. 1 Po stwierdzeniu, że plan miejscowy nie narusza ustaleń studium uwarunkowań i kierunków zagospodarowania przestrzennego gminy Gniewkowo uchwalonego uchwałą nr XIX/124/2012 Rady Miejskiej w Gniewkowie z dnia 30 maja 2012r., uchwała się miejscowy plan zagospodarowania przestrzennego dla terenu znajdującego się w miejscowości Gniewkowo przy ul. Kilińskiego.

2. Integralną część uchwały stanowi:

- 1) rysunek planu w skali 1:1000 jako załącznik nr 1 do uchwały,
- 2) lista nieuwzględnionych uwag oraz rozstrzygnięcie o sposobie rozpatrzenia uwag do projektu planu, jako załącznik nr 2 do uchwały
- 3) rozstrzygnięcie o sposobie realizacji zapisanych w planie inwestycji z zakresu infrastruktury technicznej, które należą do zadań własnych gminy oraz zasadach ich finansowania, jako załącznik nr 3 do uchwały.

§ 2. 1. Uchwała ustanawia obowiązujące na terenach objętych planem przepisy prawa miejscowego dotyczące przeznaczenia i sposobu zagospodarowania poszczególnych terenów oraz określa konieczne dla osiągnięcia zamierzonych celów - nakazy, zakazy i warunki.

2. Przepisy prawne niniejszej uchwały nie mogą być stosowane wybiórczo oraz w oderwaniu od ustaleń rysunku stanowiącego załącznik do uchwały.

§ 3. W realizacji miejscowego planu, oprócz ustaleń przepisów zawartych w niniejszej uchwale, mają zastosowanie przepisy szczególne wraz z aktami wykonawczymi i odrębnymi.

§ 4. Każdy teren wydzielony liniami rozgraniczającymi tereny o różnym przeznaczeniu lub różnych zasadach zagospodarowania określony jest symbolem, w którym litery oznaczają przeznaczenie poszczególnych terenów według oznaczeń legendy rysunku planu.

§ 5. Na rysunku planu obowiązują:

- 1) granica obszaru objętego planem,
- 2) linie rozgraniczające tereny o różnym przeznaczeniu lub różnych zasadach zagospodarowania,
- 3) nieprzekraczalne linie zabudowy,
- 4) symbole identyfikujące tereny o różnym przeznaczeniu lub różnych zasadach zagospodarowania.

**Rozdział 2.
Ogólne ustalenia planu**

§ 6. 1. Ustalenia ogólne obowiązują dla wszystkich terenów w granicach obszaru objętego planem, o ile ustalenia szczegółowe nie stanowią inaczej.

2. Przeznaczenie terenów:

1) w granicach planu wyznacza się tereny:

- a) obiektów produkcyjnych, składów i magazynów, o symbolu – P ,
- b) infrastruktury technicznej – gazownictwo, o symbolu – G ,
- c) drogi publicznej dojazdowej, o symbolu – **KD-D** ,

2) obowiązuje zakaz lokalizacji funkcji i obiektów nie związanych z podstawowym przeznaczeniem terenu i jego obsługą, z wyłączeniem inwestycji celu publicznego z zakresu łączności publicznej, zgodnych z przepisami odrębnymi.

3. Zasady ochrony i kształtowania ładu przestrzennego:

1) wymagane sytuowanie nowych budynków zgodnie z liniami zabudowy, określonymi na rysunku planu, w sposób umożliwiający zharmonizowanie obiektów z otaczającym krajobrazem.

4. Zasady ochrony środowiska, przyrody i krajobrazu kulturowego:

1) obowiązuje zagospodarowanie terenu prowadzące do utrzymania i ochrony wartości przyrodniczych i różnorodności form krajobrazowych, w tym:

- a) zachowanie istniejących form ukształtowania terenu,
- b) zakaz dokonywania zmian stosunków wodnych.

5. Zasady ochrony dziedzictwa kulturowego i zabytków oraz dóbr kultury współczesnej: w przypadku natrafienia podczas robót ziemnych lub budowlanych na obiekt, co do którego istnieje przypuszczenie, iż jest on zabytkiem należy zastosować się do przepisów o ochronie zabytków i opiece nad zabytkami.

6. Wymagania wynikające z potrzeb kształtowania przestrzeni publicznych: wymagana szczególna dbałość o wysoką jakość estetyczną elementów wyposażenia przestrzeni publicznych, m.in. obiektów małej architektury, oświetlenia, w zakresie wykonania nawierzchni, itp.

7. Parametry i wskaźniki kształtowania zabudowy oraz zagospodarowania terenów: obowiązuje lokalizacja zabudowy o wysokiej jakości architektoniczno-estetycznej zgodnie, z zasadami określonymi w ustaleniach szczegółowych.

8. Granice i sposoby zagospodarowania terenów lub obiektów podlegających ochronie, ustalonych na podstawie odrębnych przepisów, w tym terenów górniczych, a także narażonych na niebezpieczeństwo powodzi oraz zagrożonych osuwaniem się mas ziemnych: na terenie objętym planem nie występują tereny podlegające ochronie.

9. Szczegółowe zasady i warunki scalania i podziału nieruchomości: nie ustala się.

10. Szczególne warunki zagospodarowania terenów oraz ograniczenia w ich użytkowaniu, w tym zakaz zabudowy: według ustaleń szczegółowych.

11. Zasady modernizacji, rozbudowy i budowy systemów komunikacji i infrastruktury technicznej:

- 1) szczególne rozwiązania geometrii ulic i skrzyżowań (jezdnie, chodniki, pasy postojowe) należy opracować w projektach budowlanych inwestycji,
- 2) dopuszcza się budowę i przebudowę istniejącej sieci infrastruktury technicznej na warunkach zarządcy drogi,
- 3) zasady obsługi w zakresie zaopatrzenia w wodę - zaopatrzenie w wodę z gminnej sieci wodociągowej na warunkach określonych przez gestora sieci,
- 4) zasady obsługi w zakresie kanalizacji sanitarnej: odprowadzenie ścieków sanitarnych do zbiorczej sieci kanalizacji sanitarnej na warunkach gestora sieci,
- 5) odprowadzanie wód opadowych do gruntu; w przypadku powierzchni utwardzonych odprowadzanie wód opadowych do kanalizacji deszczowej lub szczelnych zbiorników okresowo opróżnianych po uprzednim podczyszczeniu,
- 6) zasady obsługi w zakresie zaopatrzenia w gaz - obsługa zabudowy z przewidywanej rozdzielczej sieci gazowej,

- 7) zasady obsługi w zakresie zaopatrzenia w energię ciepłą - dopuszcza się wykorzystanie urządzeń zasilanych gazem, energią elektryczną lub innymi paliw, w tym pochodzących ze źródeł energii odnawialnej, z zachowaniem normatywnych wartości emisji spalin do atmosfery, określonych w przepisach odrębnych i szczególnych,
 - 8) zasady obsługi w zakresie zaopatrzenia w energię elektryczną:
 - a) zasilanie projektowanych obiektów z abonenckiej stacji transformatorowej firmy Bonduelle poprzez sieć elektroenergetyczną SN przedsiębiorstwa dystrybucyjnego, przy zachowaniu i w ramach dotychczasowej wartości mocy przyłączeniowej,
 - b) w przypadku wzrostu mocy dopuszcza się budowę abonenckiej linii kablowej SN, wyprowadzonej bezpośrednio z GPZ WN/SN w Gniewkowie i budowę abonenckiej stacji transformatorowej zlokalizowanej na terenie inwestora,
 - c) w przypadku wzrostu zapotrzebowania mocy przyłączeniowej powyżej 6MW dopuszcza się alternatywny sposób zasilania poprzez abonencką sieć i infrastrukturę WN 110 kV, zasilaną i wyprowadzoną ze stacji GPZ WN/SN Gniewkovo.
 - 9) zasady obsługi w zakresie telekomunikacji: podłączenie do telefonii stacjonarnej poprzez kanalizację teletechniczną na warunkach określonych przez wybranego gestora sieci,
 - 10) zasady obsługi w zakresie odpadów komunalnych:
 - a) gromadzenie odpadów komunalnych w zamykanych, przenośnych pojemnikach - wywóz odpadów z pojemników w sposób zorganizowany zgodnie z przepisami odrębnymi,
 - b) pozostałe odpady unieszkodliwiać zgodnie z obowiązującymi przepisami odrębnymi i szczególnymi.
12. Sposoby i terminy tymczasowego zagospodarowania, urządzania i użytkowania terenów:
- 1) zabrania się wznoszenia tymczasowych obiektów budowlanych z wyłączeniem obiektów związanych z organizacją placu budowy,
 - 2) do czasu realizacji ustaleń planu dopuszcza się użytkowanie terenów na dotychczas obowiązujących zasadach,
 - 3) ustalenia dotyczące obszarów rehabilitacji istniejącej zabudowy i infrastruktury technicznej, a także obszarów wymagających przekształceń lub rekultywacji – nie dotyczą.
13. Tereny rekreacyjno-wypoczynkowe oraz tereny służące organizacji imprez masowych: nie przewiduje się.
14. Wysokości stawek procentowych służących naliczeniu opłaty z tytułu wzrostu wartości nieruchomości:
- 1) na terenach przeznaczonych do realizacji celów publicznych – 0 %;
 - 2) na terenach przeznaczonych do realizacji celów niepublicznych – 30%.

Rozdział 3.

Ustalenia szczegółowe - zasady zagospodarowania obowiązujące na poszczególnych terenach objętych planem

§ 7. Teren oznaczony symbolem P przeznacza się na cel obiektów produkcyjnych, składów i magazynów; obowiązują następujące ustalenia:

- 1) dopuszcza się realizację budynków produkcyjnych, składowych i magazynowych,
- 2) wysokość realizowanej zabudowy maksymalnie 30m, z wyłączeniem masztów telekomunikacyjnych,
- 3) dachy o nachyleniu od 1,5° do 50°,
- 4) dopuszcza się realizację urządzeń technologicznych związanych z podstawowym wykorzystaniem terenu oraz z lokalizacją stacji bazowych telefonii komórkowych,
- 5) dopuszcza się budowę budynków biurowo – socjalnych do pięciu kondygnacji i wysokości maksymalnie 18,0m,
- 6) dachy projektowanych budynków biurowo – socjalnych o nachyleniu 5° do 45° w kolorach pokrycia zbliżonych do naturalnego koloru dachówki ceramicznej lub w kolorze grafitowym,
- 7) maksymalna wysokość ścian oporowych i zasieków składowisk 9 m,

- 8) dopuszcza się budowę stacji mycia maszyn i pojazdów,
- 9) ścieki technologiczne z terenu stacji mycia maszyn i pojazdów należy odprowadzać do sieci kanalizacji sanitarnej po wcześniejszym podczyszczeniu lub neutralizacji,
- 10) uciążliwość prowadzonej działalności nie może wykraczać poza granice terenu, z wyłączeniem inwestycji celu publicznego z zakresu łączności publicznej, zgodnych z przepisami odrębnymi,
- 11) w odległości 3m od osi istniejącego gazociągu obowiązuje zakaz nasadzeń drzew i krzewów oraz budowy ogrodzeń stałych, dopuszcza się realizację ogrodzeń w konstrukcjach rozbieralnych lub samonośnych,
- 12) obowiązuje wydzielenie na terenie działki budowlanej miejsc parkingowych w minimalnej ilości 4 miejsc parkingowych, nawierzchnię parkingową należy wykonać z materiałów uniemożliwiających wnikanie substancji ropopochodnych do gruntu,
- 13) wszelkie zamierzenia inwestycyjne w zakresie budownictwa naziemnego i podziemnego w miejscu skrzyżowania z gazociągami wysokiego ciśnienia na warunkach gestora sieci,
- 14) minimum 10% powierzchni działki biologicznie czynna (zielenią użytkową lub ozdobną),
- 15) powierzchnia zabudowy i utwardzenia terenu maksymalnie 90% powierzchni działki budowlanej,
- 16) wskaźnik intensywności zabudowy (powierzchnia całkowitej zabudowy w odniesieniu do powierzchni działki budowlanej) od minimum 0,1 do maksimum 4,5,
- 17) dopuszcza się podział terenu na działki budowlane z zastrzeżeniem, że każda z wydzielonych działek budowlanych nie może być mniejsza niż 0,1 ha.

§ 8. Teren oznaczony symbolem **G** przeznacza się na cele infrastruktury technicznej – gazownictwo; stacja redukcyjna gazu:

- 1) wysokość zabudowy do jednej kondygnacji naziemnej oraz maksymalnie 6 m,
- 2) dachy o nachyleniu od 1,5° do 15°,
- 3) minimum 10% powierzchni działki biologicznie czynna (zielenią użytkową lub ozdobną),
- 4) powierzchnia zabudowy i utwardzenia terenu maksymalnie 90% powierzchni działki budowlanej,
- 5) wskaźnik intensywności zabudowy (powierzchnia całkowitej zabudowy w odniesieniu do powierzchni działki budowlanej) od minimum 0,03 do maksimum 0,8,
- 6) obowiązuje wydzielenie na terenie działki budowlanej minimum 1 miejsca parkingowego,
- 7) dopuszcza się obsługę komunikacyjną terenu z ulicy Ogrodowej poprzez teren oznaczony na rysunku planu symbolem P.

§ 9. Teren oznaczony symbolem **KD-D** przeznacza się na cel drogi publicznej dojazdowej; obowiązują następujące ustalenia:

- 1) dopuszcza się lokalizację obiektów budowlanych i urządzeń technicznych związanych z prowadzeniem, zabezpieczeniem i obsługą ruchu, a także urządzeń związanych z potrzebami zarządzania ruchem,
- 2) dopuszcza się lokalizację urządzeń infrastruktury technicznej niezwiązanych z podstawową funkcją drogi,
- 3) obowiązuje zakaz lokalizacji budynków, budowli i urządzeń z wyłączeniem urządzeń infrastruktury technicznej, niezwiązanych z podstawowym przeznaczeniem terenu,
- 4) parametry i wskaźniki kształtowania zagospodarowania terenu:
 - a) szerokość w liniach rozgraniczających zgodnie z rysunkiem planu,
 - b) szerokość jezdni minimum 6m,
 - c) dopuszcza się realizację sieci i urządzeń infrastruktury technicznej związanych z obsługą techniczną drogi – odwodnienia, oświetlenia itp., na warunkach zarządcy drogi w porozumieniu z gestorami sieci,
 - d) dopuszcza się lokalizację przejazdu bocznicą kolejowej dla obsługi terenów oznaczonych na rysunku planu symbolem P.

Rozdział 4.
Przepisy końcowe

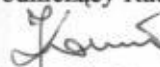
§ 10. Wykonanie uchwały powierza się Burmistrzowi Gniewkowa.

§ 11. Na obszarze objętym niniejszą uchwałą traci moc Uchwała nr XLVIII/335/2006 Rady Miejskiej w Gniewkowie z dnia 14 września 2006r.

§ 12. Uchwała podlega publikacji na stronie internetowej gminy oraz w Dzienniku Urzędowym Województwa Kujawsko – Pomorskiego.

§ 13. Uchwała wchodzi w życie po upływie 14 dni od daty jej ogłoszenia w Dzienniku Urzędowym Województwa Kujawsko – Pomorskiego.

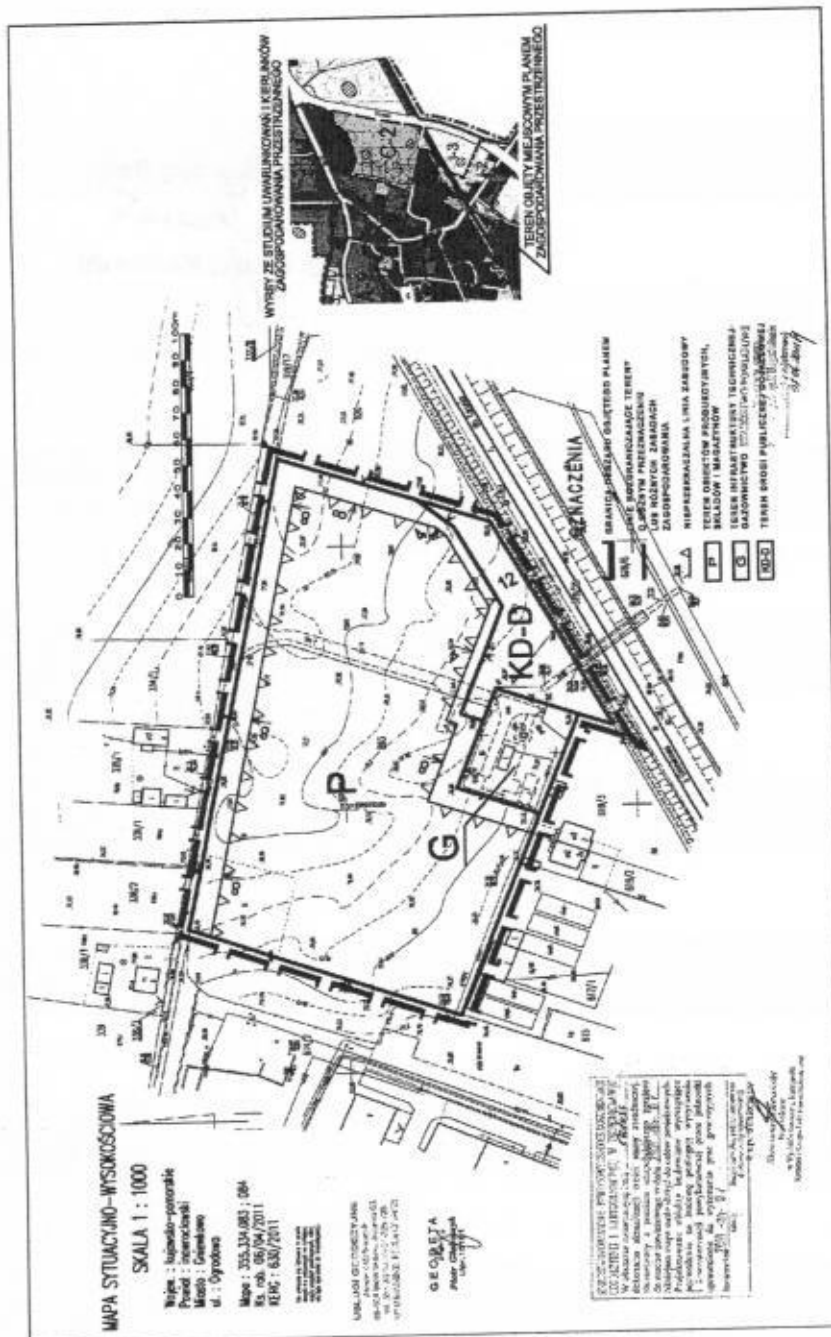
Przewodniczący Rady



mgr Jannusz Kozłowski

Załącznik Nr 1 do Uchwały Nr XXXI/202/2013
 Rady Miejskiej w Gniewkowie
 z dnia 24 kwietnia 2013 r.

Miejscowy plan zagospodarowania przestrzennego dla terenu znajdującego się w miejscowości Gniewkovo przy ul. Kilińskiego



**LISTA NIEUWZGLĘDNIONYCH UWAG ORAZ ROZSTRZYGNIĘCIE O SPOSOBIE ROZPATRZENIA
UWAG DO PROJEKTU MIEJSCOWEGO PLANU ZAGOSPODAROWANIA PRZESTRZENNEGO DLA
TERENU POŁOŻONEGO W MIEJSCOWOŚCI GNIEWKOWO PRZY UL. KILIŃSKIEGO**

Na podstawie art. 17 pkt 14 oraz z art. 20 ust. 1 ustawy z dnia 27 marca 2003r. o planowaniu i zagospodarowaniu przestrzennym (Dz. U. z 2012 r. poz. 647, 951, 1445; z 2013 r. poz. 21, 405) przedkłada się Radzie Miejskiej w Gniewkowie listę nieuwzględnionych uwag umieszczonych w poniższym wykazie.

Lp.	Treść uwag	Ustalenia projektu planu dla nieruchomości, której dotyczy uwaga	Uzasadnienie nieuwzględnienia uwagi	Zgłaszający uwagę z datą wpływu uwagi
Brak nieuwzględnionych uwag do projektu przedmiotowego planu				

PRZEWODNICZĄCY RADY

Janusz Kozłowski
mgr Janusz Kozłowski

ROZSTRZYGNĘCIE O SPOSOBIE REALIZACJI ZAPISANYCH W PLANIE INWESTYCJI Z ZAKRESU INFRASTRUKTURY TECHNICZNEJ, KTÓRE NALEŻĄ DO ZADAŃ WŁASNYCH GMINY ORAZ ZASADACH ICH FINANSOWANIA

Na podstawie art. 20 ust. 1 ustawy z dnia 27 marca 2003r. o planowaniu i zagospodarowaniu przestrzennym (Dz. U. z 2012 r. poz. 647, 951, 1445; z 2013 r. poz. 21, 405) Rada Miejska w Gniewkowie określa następujący sposób realizacji i zasady finansowania inwestycji z zakresu infrastruktury technicznej, które zgodnie z ustawą z dnia 8 marca 1990r. o samorządzie gminnym należą do zadań własnych gminy i służą zaspokajaniu zbiorowych potrzeb mieszkańców.

1. Inwestycje z zakresu infrastruktury technicznej przewidziane do realizacji na podstawie planu stanowią:

- 1) **drogi publiczne wraz z uzbrojeniem podziemnym, urządzeniami infrastruktury technicznej, oświetleniem, ścieżkami rowerowymi, zielenią towarzyszącą i odpowiednim zabezpieczeniem technicznym zmniejszającym uciążliwość komunikacyjną w stosunku do innych funkcji w rozumieniu przepisów ochrony środowiska**; modernizacja istniejących zjazdów na drogi publiczne, wykonanie nowych zjazdów z dróg wewnętrznych na drogi publiczne, modernizacja istniejących dróg publicznych, perspektywiczna budowa oświetleń drogowych i realizacja małej architektury związanej z funkcją drogową, realizacja nowych dróg gminnych,
- 2) **urządzenia elektroenergetyczne**; budowa linii kablowych nn dla obsługi projektowanych inwestycji, modernizacja oraz budowa stacji transformatorowych,
- 3) **sieci i urządzenia wodno – kanalizacyjne**; utrzymanie istniejących i projektowanych sieci wodno – kanalizacyjnych oraz gazowych wraz z budową infrastruktury technicznej niezbędnej do wykonania projektowanych podłączy w przypadku realizacji projektowanych inwestycji budowlanych,
- 4) **sieci i urządzenia gazowe**; perspektywiczne podłączenie projektowanej zabudowy do sieci gazowej po zrealizowaniu infrastruktury technicznej z zakresu sieci gazowych niskiego i średniego ciśnienia oraz stacji redukcyjno – pomiarowych,
- 5) **sieć telekomunikacyjna**; podłączenie projektowanych obiektów budowlanych do istniejącej linii telekomunikacyjnej.

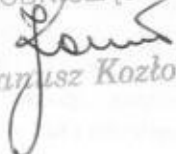
2. Sposób realizacji inwestycji:

- 1) realizacja inwestycji z zakresu infrastruktury technicznej, które należą do zadań własnych gminy, zapisanych w miejscowym planie zagospodarowania przestrzennego dla terenu położonego w miejscowości Gniewkowo przy ulicy Kilińskiego, odbywać się będzie zgodnie z założeniami określonymi w studium uwarunkowań i kierunków zagospodarowania przestrzennego gminy Gniewkowo,
- 2) realizacja inwestycji z zakresu infrastruktury technicznej przebiegać będzie zgodnie z obowiązującymi przepisami i normami, w tym m. in. z Ustawą z dnia 29 stycznia 2004r. Prawo zamówień publicznych (Dz.U. z 2010r. Nr 113, poz. 759 z późn. zm.), Ustawą z dnia 7 lipca 1994r. Prawo budowlane (Dz.U. z 2010r. Nr 243, poz. 1623 z późn. zm.), Ustawą z dnia 21 marca 1985r. o drogach publicznych (Dz.U. z 2007r. Nr 19, poz. 115 z późn. zm.), Ustawą z dnia 27 kwietnia 2001 Prawo ochrony środowiska (Dz.U. z 2008r. Nr 25, poz. 150 z późn. zm.), Inwestycje w zakresie przesyłania i dystrybucji paliw i energii elektrycznej realizowane będą w sposób określony w art. 7 ustawy z dnia 10 kwietnia 1997r. Prawo energetyczne (Dz.U. z 2006r. Nr 89, poz. 625 z późn. zm.). Sposób realizacji inwestycji wynikać będzie z wykorzystania możliwych do zastosowania rozwiązań techniczno – technologicznych gwarantujących wysoką jakość wykonania inwestycji. Dopuszcza się etapową realizację inwestycji.

3. Zasady finansowania:

- 1) Realizacja inwestycji drogowych, parkingów oraz z zakresu zieleni urządzonej publicznej będzie finansowana przez budżet gminy z dopuszczeniem porozumień finansowych zawartych z innymi podmiotami zgodnie z obowiązującymi przepisami, m. in. Ustawą z dnia 27 sierpnia 2009r. o finansach publicznych (Dz.U. Nr 157, poz. 1240 z późn. zm.) oraz z Ustawą z dnia 16 grudnia 2005r. o finansowaniu infrastruktury transportu lądowego (Dz.U. Nr 267, poz. 2251 z późn. zm.).
- 2) Finansowanie inwestycji infrastrukturalnych związanych z zaopatrzeniem terenu objętego planem w energię elektryczną będzie realizowana ze środków finansowych przedsiębiorstwa energetycznego posiadającego wymaganą koncesję oraz na podstawie umów z zainteresowanymi odbiorcami energii na warunkach określonych przez gestorów sieci.
- 3) Inwestycje z zakresu budowy sieci wodociągowej i kanalizacji finansowane będą na podstawie art. 15 ust 1 ustawy z dnia 7 czerwca 2001r. o zbiorowym zaopatrzeniu w wodę i zbiorowym odprowadzeniu ścieków (Dz.U. z 2006r. Nr 123, poz. 858 z późn. zm.) ze środków budżetu gminy z dopuszczeniem porozumień finansowych zawartych z innymi podmiotami.

PRZEWODNICZĄCY RADY


mgr Janusz Kozłowski

Uzasadnienie

Miejscowy plan zagospodarowania przestrzennego został opracowany na podstawie uchwały nr IV/31/2011 Rady Miejskiej Gniewkowo z dnia 26 stycznia 2011 r. w sprawie przystąpienia do sporządzenia miejscowego planu zagospodarowania przestrzennego dla terenu znajdującego się w miejscowości Gniewkowo przy ul. Kilińskiego, w granicach określonych na załączniku graficznym do niniejszej uchwały.

Wymieniona uchwała rozpoczęła tryb formalno-prawny sporządzenia planu miejscowego określony w ustawie z dnia 27 marca 2003r. o planowaniu i zagospodarowaniu przestrzennym (Dz. U. z 2012 r. poz. 647 z późn. zm.).

Po uzyskaniu przewidzianych ustawą uzgodnień i opinii projekt planu był przedmiotem wyłożenia do publicznego wglądu, w trakcie którego zorganizowano dyskusję publiczną nad rozwiązaniami przyjętymi w planie.

Ustalenia planu są zgodne z polityką przestrzenną gminy określoną w studium uwarunkowań i kierunków zagospodarowania przestrzennego gminy Gniewkowo (uchwała nr XIX/124/2012 Rady Miejskiej w Gniewkowie z dnia 30 maja 2012r.).

Zgodnie z art. 20 ust. 1 ustawy z dnia 27 marca 2003 r. o planowaniu i zagospodarowaniu przestrzennym plan miejscowy uchwała rada gminy, po stwierdzeniu jego zgodności z ustaleniami studium, rozstrzygając jednocześnie o sposobie rozpatrzenia uwag do projektu planu oraz sposobie realizacji zapisanych w planie, inwestycji z zakresu infrastruktury technicznej, które należą do zadań własnych gminy, oraz zasadach ich finansowania, zgodnie z przepisami o finansach publicznych. Część tekstowa planu stanowi treść uchwały, część graficzną oraz wymagane rozstrzygnięcia stanowią załączniki do uchwały.

Niniejsza uchwała zawierająca projekt miejscowego planu zagospodarowania przestrzennego stanowi wypełnienie uchwały nr IV/31/2011 i zamyka tryb formalno-prawny obowiązujący przy sporządzeniu planu.

W tej sytuacji wywołanie uchwały jest uzasadnione. Inicjatorem wywołania uchwały jest Burmistrz Gniewkowa.

PRZEWODNICZĄCY RADY


mgr Janusz Kozłowski