

UCHWAŁA NR XXXIX/286/2022
RADY GMINY GRANOWO

z dnia 7 listopada 2022 r.

w sprawie zmiany miejscowego planu zagospodarowania przestrzennego we wsi Kubaczyn dla działek o nr ewid. 45, 46, 47, 48, 49, 50 i 257

Na podstawie art. 18 ust. 2 pkt 5 ustawy z dnia 8 marca 1990 r. o samorządzie gminnym (t. j. Dz. U. z 2022 r., poz. 559 ze zm.) i art. 20 ust. 1 ustawy z dnia 27 marca 2003 r. o planowaniu i zagospodarowaniu przestrzennym (t. j. Dz. U. z 2022 r., poz. 503, 1846) Rada Gminy Granowo uchwała, co następuje:

§ 1. 1. Uchwała się zmianę miejscowego planu zagospodarowania przestrzennego we wsi Kubaczyn dla działek o nr ewid. 45, 46, 47, 48, 49, 50 i 257, zwaną dalej „planem”, stwierdzając iż nie narusza ona ustaleń Studium uwarunkowań i kierunków zagospodarowania przestrzennego gminy Granowo, zatwierdzonego uchwałą Nr XX/175/2001 Rady Gminy Granowo z dnia 22 lutego 2001 roku ze zm.

2. Załączniki do uchwały stanowią:

- 1) część graficzna planu w skali 1:1000, zwana dalej „rysunkiem planu” – załącznik nr 1;
- 2) rozstrzygnięcie Rady Gminy Granowo o sposobie rozpatrzenia uwag do projektu planu – załącznik nr 2;
- 3) rozstrzygnięcie Rady Gminy Granowo o sposobie realizacji, zapisanych w planie inwestycji z zakresu infrastruktury technicznej, które należą do zadań własnych gminy oraz zasadach ich finansowania, zgodnie z przepisami o finansach publicznych – załącznik nr 3;
- 4) dokument elektroniczny zawierający dane przestrzenne – załącznik nr 4.

3. Granice obszaru objętego planem określono na rysunku planu.

§ 2. Ilekroć w uchwale jest mowa o:

- 1) **budynku gospodarczo-garażowym** – należy przez to rozumieć budynek gospodarczy, garażowy albo łączący obie te funkcje;
- 2) **dachu płaskim** – należy przez to rozumieć dach o kącie nachylenia połaci dachowych do 12°;
- 3) **działce** – należy przez to rozumieć działkę budowlaną w rozumieniu ustawy o planowaniu i zagospodarowaniu przestrzennym;
- 4) **nieprzekraczalnej linii zabudowy** – należy przez to rozumieć linię określającą minimalną odległość od linii rozgraniczającej, na której dopuszcza się usytuowanie zewnętrznej ściany budynku lub wiaty;
- 5) **ogrodzeniu ażurowym** – należy przez to rozumieć ogrodzenie, w którym udział powierzchni ażurowej wynosi nie mniej niż 60%;
- 6) **powierzchni zabudowy** – należy przez to rozumieć powierzchnię wyznaczoną przez rzut pionowy zewnętrznych krawędzi budynku, za wyjątkiem ich części nie wystających ponad powierzchnię terenu oraz powierzchni elementów drugorzędnych takich jak: schody zewnętrzne, rampy zewnętrzne, daszki, markizy, występy dachowe, oświetlenie zewnętrzne;
- 7) **tablicy informacyjnej** – należy przez to rozumieć element systemu informacji gminnej, oświatowej, turystycznej, przyrodniczej, edukacji ekologicznej i innej wymaganej przepisami odrębnymi;
- 8) **zieleni izolacyjnej** - należy przez to rozumieć drzewa i krzewy liściaste i iglaste posadzone w zwartych szpalerach.

§ 3. Ustala się następujące przeznaczenie terenów:

- 1) tereny zabudowy mieszkaniowej jednorodzinnej, oznaczone na rysunku planu symbolami: **1MN, 2MN, 3MN i 4MN**;
- 2) tereny dróg wewnętrznych, oznaczone na rysunku planu symbolami: **1KDW, 2KDW, 3KDW, 4KDW**.

§ 4. W zakresie zasad ochrony i kształtowania ładu przestrzennego:

- 1) ustala się:
 - a) lokalizację budynków i wiat w obszarze ograniczonym przez nieprzekraczalną linię zabudowy,
 - b) stosowanie materiałów do pokrycia dachów stromych budynków w odcieniach czerwieni, brązu lub grafitu;
- 2) dopuszcza się lokalizację:
 - a) tablic informacyjnych,
 - b) jednego szyldu o maksymalnej powierzchni do 2 m² na jednej działce budowlanej na terenach MN,
 - c) obiektów małej architektury,
 - d) dojeżdż i dojazdów,
 - e) ogrodzeń wyłącznie ażurowych;
- 3) zakazuje się lokalizacji:
 - a) tablic i urządzeń reklamowych, z zastrzeżeniem pkt 2 lit. b,
 - b) blaszanych budynków gospodarczo - garażowych,
 - c) nowych napowietrznych linii elektroenergetycznych.

§ 5. W zakresie zasad ochrony środowiska, przyrody i krajobrazu oraz zasad kształtowania krajobrazu:

- 1) ustala się:
 - a) ochronę powietrza, wód i powierzchni ziemi zgodnie z przepisami odrębnymi,
 - b) zachowanie dopuszczalnych poziomów hałasu w środowisku na terenach MN jak dla terenów zabudowy mieszkaniowej jednorodzinnej, zgodnie z przepisami odrębnymi,
 - c) w zakresie eksploatacji instalacji, w których następuje spalanie paliw dla celów grzewczych stosowanie ograniczeń i zakazów zgodnie z przepisami odrębnymi,
 - d) zagospodarowanie odpadów zgodnie z przepisami odrębnymi;
- 2) zakazuje się:
 - a) lokalizacji przedsięwzięć mogących znacząco oddziaływać na środowisko, w rozumieniu przepisów odrębnych, z wyjątkiem inwestycji celu publicznego z zakresu infrastruktury technicznej,
 - b) stosowania pieców i trzonów kuchennych na paliwo stałe.

§ 6. W zakresie zasad ochrony dziedzictwa kulturowego i zabytków, w tym krajobrazów kulturowych, oraz dóbr kultury współczesnej, nie podejmuje się ustaleń.

§ 7. W zakresie wymagań wynikających z potrzeb kształtowania przestrzeni publicznych nie podejmuje się ustaleń.

§ 8. 1. W zakresie szczegółowych parametrów i wskaźników kształtowania zabudowy oraz zagospodarowania terenów oznaczonych na rysunku planu symbolami 1MN, 2MN, 3MN, 4MN:

- 1) ustala się:
 - a) lokalizację na działce maksymalnie jednego budynku mieszkalnego jednorodzinnego i jednego budynku gospodarczo-garażowego,
 - b) lokalizację budynków mieszkalnych w układzie wolno stojącym oraz w zabudowie bliźniaczej,
 - c) powierzchnię zabudowy budynku gospodarczo-garażowego nie większą niż 60 m²,
 - d) łączną powierzchnię zadaszona wiat nie większą niż 40 m²,
 - e) wskaźnik intensywności zabudowy:
 - od 0,01 do 0,60,
 - f) maksymalną powierzchnię zabudowy:

- 30% powierzchni działki,

g) minimalną powierzchnię terenu biologicznie czynnego:

- 50% powierzchni działki dla terenu,

h) wysokość budynków mieszkalnych:

- maksymalnie 2 kondygnacje nadziemne,

- maksymalnie 9,0 m,

i) wysokość budynków gospodarczo-garażowych:

- 1 kondygnacja nadziemna,

- maksymalnie 5,0 m w przypadku dachu stromego lub 3,5 m w przypadku dachu płaskiego,

j) wysokość wiat – maksymalnie 4,0 m,

k) geometrię dachów:

- budynków mieszkalnych – strome o kącie nachylenia połaci od 30° do 45°,

- budynków gospodarczo-garażowych i wiat - strome o kącie nachylenia połaci od 22° do 45° lub płaskie,

l) lokalizację miejsc postojowych dla samochodów w ilości minimum 2 miejsca na każdy lokal mieszkalny oraz dodatkowo 1 miejsce postojowe w przypadku wydzielenia lokalu użytkowego,

m) minimalną powierzchnię nowo wydzielanych działek:

- 800 m²,

n) dowolną powierzchnię nowo wydzielanych działek przeznaczonych pod lokalizację urządzeń infrastruktury technicznej, dojeżdż i dojazdów,

o) obsługę komunikacyjną terenów z dróg publicznych – drogi powiatowej i drogi gminnej, znajdujących się poza granicami planu, w tym poprzez drogi wewnętrzne **1KDW, 2KDW, 3KDW, 4KDW**;

2) dopuszcza się:

a) lokalizację budynków gospodarczo-garażowych w odległości 1,5 m od granicy działki lub bezpośrednio przy granicy działki,

b) lokalizację kondygnacji podziemnej w budynku mieszkalnym.

2. W zakresie parametrów i wskaźników kształtowania zabudowy oraz zagospodarowania terenów oznaczonych na rysunku planu symbolami **1KDW, 2KDW, 3KDW, 4KDW**, ustala się:

1) szerokość w liniach rozgraniczających zgodnie z rysunkiem planu;

2) lokalizację urządzeń infrastruktury drogowej, w tym dopuszczenie wydzielenia dla ruchu kołowego i pieszego wspólnej nawierzchni.

§ 9. W zakresie granic i sposobów zagospodarowania terenów lub obiektów podlegających ochronie, na podstawie odrębnych przepisów, terenów górniczych, a także obszarów szczególnego zagrożenia powodzią, obszarów osuwania się mas ziemnych, krajobrazów priorytetowych określonych w audycie krajobrazowym oraz planach zagospodarowania przestrzennego województwa nie podejmuje się ustaleń.

§ 10. 1. W zakresie szczegółowych zasad i warunków scalania i podziału nieruchomości objętych planem ustala się:

1) minimalną szerokość frontu działki – 20 m;

2) minimalną powierzchnię działki zgodnie z ustaleniami dla poszczególnych terenów;

3) kąt położenia granic działek w stosunku do pasa drogowego od 80° do 100°.

2. Nie wyznacza się granic obszarów wymagających przeprowadzenia scaleń i podziałów nieruchomości.

§ 11. W zakresie szczególnych warunków zagospodarowania terenów oraz ograniczeń w ich użytkowaniu, w tym zakazu zabudowy ustala się uwzględnienie w zagospodarowaniu terenów przebiegu istniejących i projektowanych sieci infrastruktury technicznej wraz z ich strefami ochronnymi oraz urządzeń melioracji, zgodnie z przepisami odrębnymi.

§ 12. W zakresie zasad modernizacji, rozbudowy i budowy systemów komunikacji oraz infrastruktury technicznej:

1) ustala się:

- a) zapewnienie odpowiedniej ilości miejsc postojowych dla pojazdów zaopatrzonych w kartę parkingową zgodnie z przepisami odrębnymi,
- b) powiązanie sieci infrastruktury technicznej z układem zewnętrznym oraz zapewnienie dostępu do sieci zgodnie z przepisami odrębnymi,
- c) zapewnienie przeciwpożarowego zaopatrzenia w wodę do zewnętrznego gaszenia pożarów oraz dróg pożarowych, zgodnie z przepisami odrębnymi,
- d) zaopatrzenie w wodę z sieci wodociągowej,
- e) odprowadzanie ścieków komunalnych do sieci kanalizacji sanitarnej,
- f) odprowadzanie wód opadowych i roztopowych zgodnie z przepisami odrębnymi,
- g) zaopatrzenie w energię elektryczną z sieci elektroenergetycznej, z dopuszczeniem stosowania odnawialnych źródeł energii o mocy nieprzekraczającej mocy mikroinstalacji, zgodnie z przepisami odrębnymi;

2) dopuszcza się:

- a) roboty budowlane w zakresie obiektów i urządzeń infrastruktury technicznej,
- b) lokalizację stacji transformatorowych;

3) zakazuje się lokalizacji elektrowni wiatrowych.

§ 13. W zakresie sposobów i terminów tymczasowego zagospodarowania, urządzenia i użytkowania terenów ustalenia § 2 pkt 7, § 4 pkt 2 lit. b), lit. c) i lit. e), § 4 pkt 3 lit. a), zachowują moc do dnia wejścia w życie uchwały, o której mowa w art. 37a ust. 1 ustawy z dnia 27 marca 2003 r. o planowaniu i zagospodarowaniu przestrzennym.

§ 14. Ustala się stawkę służącą naliczeniu jednorazowych opłat, o jakich mowa w art. 36 ust. 4 ustawy o planowaniu i zagospodarowaniu przestrzennym, w wysokości 20% dla terenów objętych planem.

§ 15. Wykonanie uchwały powierza się Wójtowi Gminy Granowo.






§ 16. Uchwała wchodzi w życie po upływie 14 dni od dnia jej ogłoszenia w Dzienniku Urzędowym Województwa Wielkopolskiego.

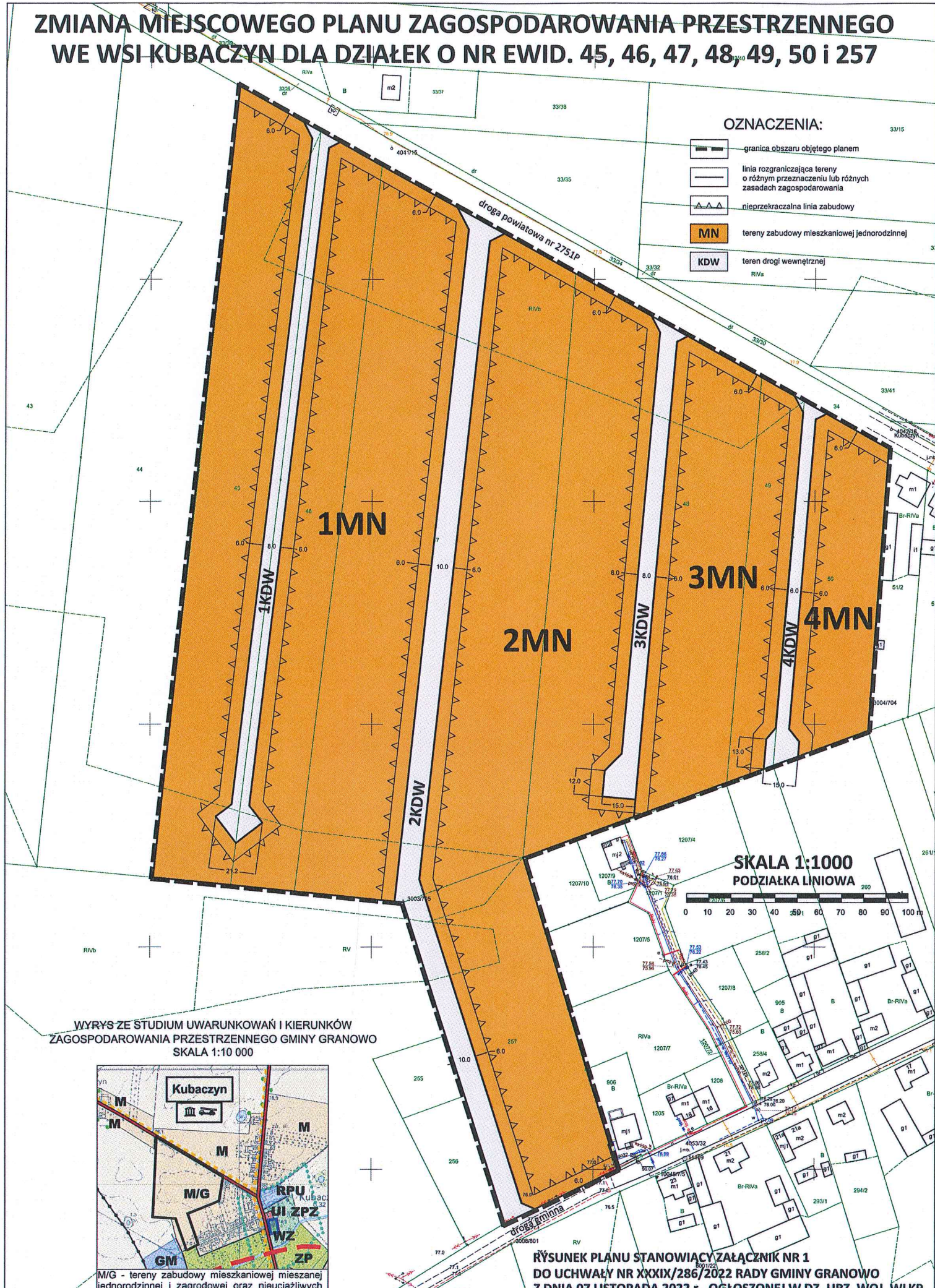
Przewodniczący Rady Gminy

Stefan Bielawski

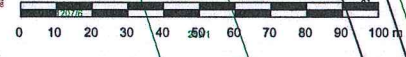
ZMIANA MIEJSCOWEGO PLANU ZAGOSPODAROWANIA PRZESTRZENNEGO WE WSI KUBACZYN DLA DZIAŁEK O NR EWID. 45, 46, 47, 48, 49, 50 i 257

OZNACZENIA:

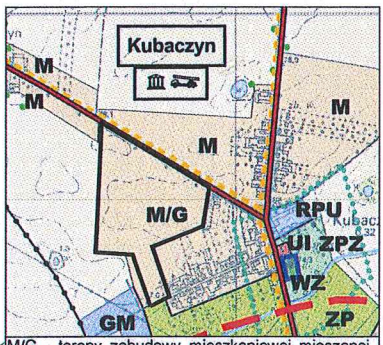
-  granica obszaru objętego planem
-  linia rozgraniczająca tereny o różnym przeznaczeniu lub różnych zasadach zagospodarowania
-  nieprzekraczalna linia zabudowy
-  MN tereny zabudowy mieszkaniowej jednorodzinnej
-  KDW teren drogi wewnętrznej



SKALA 1:1000
PODZIAŁKA LINIOWA



WYRYS ZE STUDIUM UWARUNKOWAŃ I KIERUNKÓW
ZAGOSPODAROWANIA PRZESTRZENNEGO GMINY GRANOWO
SKALA 1:10 000



RYSUNEK PLANU STANOWIACY ZAŁĄCZNIK NR 1
DO UCHWAŁY NR XXXIX/286/2022 RADY GMINY GRANOWO
Z DNIA 07 LISTOPADA 2022 r., OGŁOSZONEJ W DZ. URZ. WOJ. WLKP.
Z DNIA POZ.

Załącznik Nr 2 do uchwały Nr XXXIX/286/2022

Rady Gminy Granowo

z dnia 7 listopada 2022 r.

Rozstrzygnięcie Rady Gminy Granowo o sposobie rozpatrzenia uwag wniesionych do projektu zmiany miejscowego planu zagospodarowania przestrzennego we wsi Kubaczyn dla działek o nr ewid. 45, 46, 47, 48, 49, 50 i 257

Na podstawie art. 20 ust. 1 ustawy z dnia 27 marca 2003 r. o planowaniu i zagospodarowaniu przestrzennym (t.j. Dz. U. z 2022, poz. 503, 1846), Rada Gminy Granowo, rozstrzyga co następuje:

Przedmiotowy projekt planu oraz prognoza oddziaływania na środowisko do niniejszego planu, zgodnie z art. 17 ust. 9 ustawy o planowaniu i zagospodarowaniu przestrzennym z dnia 27 marca 2003 r. (t.j. Dz. U. z 2022, poz. 503) oraz art. 39 ust. 2 i art. 41 ustawy z dnia 3 października 2008 r. o udostępnianiu informacji o środowisku i jego ochronie, udziale społeczeństwa w ochronie środowiska oraz o ocenach oddziaływania na środowisko (t.j. Dz.U z 2022 r. poz. 1029), został wyłożony do publicznego wglądu w terminie od 28.09.2022r. do 18.10.2022 r.

W dniu 28.09.2022 r. odbyła się dyskusja publiczna nad rozwiązaniami przyjętymi w projekcie planu zagospodarowania.

Zgodnie z ustawą z dnia 27 marca 2003 r. o planowaniu i zagospodarowaniu przestrzennym oraz ustawą z dnia 3 października 2008 r. o udostępnianiu informacji o środowisku i jego ochronie, udziale społeczeństwa w ochronie środowiska oraz o ocenach oddziaływania na środowisko, uwagi były przyjmowane do dnia 2.22.2022 r.

W ustawowym terminie 14 dni, po zakończeniu wyłożenia planu i prognozy oddziaływania na środowisko do publicznego wglądu, nie wniesiono uwag do projektu planu oraz prognozy, w związku z czym Rada Gminy Granowo nie podejmuje rozstrzygnięcia o sposobie rozpatrzenia wniesionych uwag, o których mowa w art. 20 ust. 1 ww. ustawy.

Przewodniczący Rady Gminy

Stefan Bielawski

Rozstrzygnięcie o sposobie realizacji zapisanych w planie inwestycji z zakresu infrastruktury technicznej, które należą do zadań własnych gminy oraz o zasadach ich finansowania, zgodnie z przepisami o finansach publicznych dla zmiany miejscowego planu zagospodarowania przestrzennego we wsi Kubaczyn dla działek o nr ewid. 45, 46, 47, 48, 49, 50 i 257

Na podstawie art. 20 ustawy z dnia 27 marca 2003 r. o planowaniu i zagospodarowaniu przestrzennym (t.j. Dz. U. z 2022, poz. 503, 1846) Rada Gminy Granowo rozstrzyga, co następuje:

§ 1. Uchwalenie przedmiotowego miejscowego planu zagospodarowania przestrzennego dotyczy terenu niezbrojonego w podstawowe sieci infrastruktury technicznej i komunikacyjnej.

§ 2. Sposób realizacji inwestycji z zakresu infrastruktury technicznej, które należą do zadań własnych gminy:

1. Realizowane będzie uzbrojenie terenu zgodnie z przepisami prawa materialnego i finansowego w tym zakresie.

2. Realizacja inwestycji przebiegać będzie zgodnie z obowiązującymi przepisami, w tym m.in. ustawą prawo budowlane, samorządzie gminnym, gospodarce komunalnej i o ochronie środowiska.

3. Wydatki na poszczególne zadania realizacji uzbrojenia terenu będą wymagały zabezpieczenia środków finansowych w budżecie gminy pochodzących z dochodów własnych gminy i innych źródeł.

4. Za podstawę przyjęcia do realizacji zadań określonych w miejscowym planie zagospodarowania przestrzennego, które należą do zadań własnych gminy, stanowić będą zapisy wieloletniej prognozy finansowej Gminy Granowo.

5. W przypadku zadań publicznych wyłonienie wykonawcy powinno odbywać się w trybie i na zasadach określonych w ustawie - Prawo zamówień publicznych.

6. Inwestycje realizowane mogą być etapowo w zależności od wielkości środków przeznaczonych na inwestycje.

§ 3. Zasady finansowania inwestycji z zakresu infrastruktury technicznej, które należą do zadań własnych gminy:

1. Powyższe zadania realizowane będą z środków krajowych i unijnych. Środki krajowe pochodzić będą ze środków własnych gminy i budżetu państwa, funduszy i dotacji celowych, pożyczek, kredytów, środków instytucji pozabudżetowych.

2. Finansowanie inwestycji będzie odbywać się poprzez:

a) wydatki z budżetu gminy;

b) współfinansowanie środkami zewnętrznymi, poprzez budżet gminy – w ramach m.in.:

- dotacji unijnych,
- dotacji samorządu województwa,
- dotacji i pożyczek z funduszy celowych,
- kredytów i pożyczek bankowych,
- innych środków zewnętrznych.

Rozstrzygnięcie nie jest uchwałą budżetową w sprawach planowanych wydatków na inwestycje z zakresu infrastruktury technicznej tylko propozycją do rozważenia przy uchwalaniu budżetu gminy w tej części.

Przewodniczący Rady Gminy

Stefan Bielawski

Załącznik Nr 4 do uchwały Nr XXXIX/286/2022

Rady Gminy Granowo

z dnia 7 listopada 2022 r.

Zalacznik4.xml

Dane przestrzenne, o których mowa w art. 67a ust. 3 i 5 ustawy z dnia 27 marca 2003 r. o planowaniu i zagospodarowaniu przestrzennym (t.j. Dz. U. z 2022, poz. 503, 1846) ujawnione zostaną po kliknięciu w ikonę

**UZASADNIENIE
DO UCHWAŁY NR XXXIX/286/2022
RADY GMINY GRANOWO**

z dnia 7 listopada 2022 r.

w sprawie zmiany miejscowego planu zagospodarowania przestrzennego we wsi Kubaczyn dla działek o nr ewid. 45, 46, 47, 48, 49, 50 i 257

Wójt Gminy Granowo przystąpił do opracowania zmiany miejscowego planu zagospodarowania przestrzennego we wsi Kubaczyn dla działek o nr ewid. 45, 46, 47, 48, 49, 50 i 257, na podstawie Uchwały Nr XXVII/197/2021 Rady Gminy Granowo z dnia 30 sierpnia 2021 r.

Na przedmiotowym obszarze obowiązywały ustalenia Uchwały Nr XV/80/96 Rady Gminy Granowo z dnia 25 kwietnia 1996 r. w sprawie miejscowego planu zagospodarowania przestrzennego terenów działalności gospodarczej i usług we wsi Kubaczyn.

Obszar objęty planem zlokalizowany jest we wsi Kubaczyn w rejonie drogi powiatowej nr 2751P oraz drogi gminnej. Jego powierzchnia wynosi ok. 9,0 ha. Teren jest otwarty, niezabudowany i graniczy w obszarach istniejącej zabudowy zlokalizowanej wzdłuż ciągów komunikacyjnych.

Zasadność opracowania planu wynika z potrzeby ustalenia jednoznacznie zdefiniowanych zasad zabudowy i zagospodarowania przedmiotowego obszaru, zgodnie z aktualnie obowiązującymi przepisami prawnymi, ustaleniami Studium uwarunkowań i kierunków zagospodarowania przestrzennego oraz z uwzględnieniem istniejących uwarunkowań funkcjonalno-przestrzennych w obszarze planu oraz w jego okolicach. W konsekwencji konieczne jest także zapewnienie właściwej i powiązanej z układem zewnętrznym obsługi komunikacyjnej.

Zgodnie z polityką przestrzenną przyjętą w Studium uwarunkowań i kierunków zagospodarowania przestrzennego gminy Granowo obszar objęty planem przeznaczony jest pod tereny zabudowy mieszkaniowej mieszanej jednorodzinnej i zagrodowej oraz nieuciążliwych usług i terenów działalności gospodarczej, oznaczone symbolem M/G.

Przedmiotem ustaleń planu dotyczących przeznaczenia terenu są: tereny zabudowy mieszkaniowej jednorodzinnej, oznaczone na rysunku planu symbolami: 1MN, 2MN, 3MN, 4MN oraz tereny dróg wewnętrznych, oznaczone na rysunku planu symbolami 1KDW, 2KDW, 3KDW, 4KDW. W związku z powyższym miejscowy plan stanowi realizację polityki przestrzennej wyrażonej w Studium.

Na podstawie przepisów art. 67a ust. 5 ustawy z dnia 27 marca 2003 r. o planowaniu i zagospodarowaniu przestrzennym sporządzono załącznik nr 4 do uchwały, utworzony w postaci elektronicznej, obejmujący następujące dane przestrzenne: lokalizację przestrzenną obszaru objętego aktem w postaci wektorowej w obowiązującym państwowym systemie odniesień przestrzennych, atrybuty zawierające informacje o akcie, część graficzną aktu w postaci cyfrowej reprezentacji z nadaną georeferencją w obowiązującym państwowym systemie odniesień przestrzennych.

Sposób realizacji wymogów wynikających z art. 1 ust. 2-4 ustawy z dnia 27 marca 2003 r. o planowaniu i zagospodarowaniu przestrzennym

Przy opracowywaniu miejscowego planu uwzględniono wymagania ładu przestrzennego, w tym urbanistyki i architektury, jak również walory architektoniczne i krajobrazowe, poprzez wprowadzenie ustaleń w zakresie zasad ochrony i kształtowania ładu przestrzennego, określenie przeznaczenia

poszczególnych terenów, a także określenie zasad kształtowania zabudowy oraz wskaźników zagospodarowania terenów.

W planie określono zasady ochrony środowiska, przyrody i krajobrazu kulturowego, które poddane zostały opiniowaniu i uzgadnianiu przez właściwe w tym zakresie instytucje i organy. W związku z tym stwierdzić należy, że spełnione zostały wymagania ochrony środowiska, w tym gospodarowania wodami i ochrony gruntów rolnych i leśnych.

W zakresie zasad ochrony dziedzictwa kulturowego i zabytków oraz dóbr kultury współczesnej ustalono obowiązek prowadzenia badań archeologicznych podczas prac ziemnych przy realizacji inwestycji związanych z zabudowaniem i zagospodarowaniem terenu w granicach strefy ochrony konserwatorskiej stanowiska archeologicznego, ujętego w gminnej ewidencji zabytków.

Wymagania ochrony zdrowia oraz bezpieczeństwa ludzi i mienia, a także potrzeby osób niepełnosprawnych, zostały zapewnione poprzez ustalenie uwzględnienia w zagospodarowaniu terenów przebiegu istniejących i projektowanych sieci infrastruktury technicznej wraz z ich strefami ochronnymi oraz urządzeń melioracji, zgodnie z przepisami odrębnymi, jak również ustalenie zachowania na terenach MN dopuszczalnych poziomów hałasu w środowisku wymaganych dla terenów zabudowy mieszkaniowej jednorodzinnej, zgodnie z przepisami odrębnymi.

Zapisy planu miejscowego wypracowano w drodze ważenia interesu publicznego i interesów prywatnych, biorąc pod uwagę w szczególności walory ekonomiczne przestrzeni, prawo własności oraz potrzeby interesu publicznego. W planie nie podjęto ustaleń w zakresie wymagań wynikających z potrzeb kształtowania przestrzeni publicznych ze względu na brak określenia obszarów przestrzeni publicznej w Studium uwarunkowań i kierunków zagospodarowania przestrzennego w odniesieniu do obszarów objętych planem. Ustalenia planu nie naruszają prawa własności - przyjęte rozwiązania podyktowane są wnioskami właścicieli nieruchomości o sporządzenie planu miejscowego. Grunty prywatne przeznaczono pod tereny zabudowy mieszkaniowej jednorodzinnej, zgodnie z aktualnym przeznaczeniem terenu. Powyższe ustalenia nie wpłyną na zmianę wartości gruntów objętych planem. Działkę stanowiącą własność Gminy Granowo przeznaczono pod teren zabudowy mieszkaniowej jednorodzinnej oraz teren drogi wewnętrznej.

Potrzeby obronności i bezpieczeństwa państwa, zostały zapewnione poprzez zawiadomienie o przystąpieniu do sporządzenia planu oraz przesłanie do uzgodnienia projektu planu do właściwych organów wojskowych (Wojewódzki Sztab Wojskowy, Agencja Wywiadu), ochrony granic (Nadodrzański Oddział Straży Granicznej) i bezpieczeństwa państwa (Agencja Bezpieczeństwa Wewnętrznego).

Uwzględniono potrzeby w zakresie rozwoju infrastruktury technicznej, w szczególności sieci szerokopasmowych, poprzez dopuszczenie robót budowlanych w zakresie obiektów i urządzeń infrastruktury technicznej. Teren objęty planem uzbrojony jest w sieć wodociągową, stąd spełniony jest wymóg zapewnienia odpowiedniej ilości i jakości wody, do celów zaopatrzenia ludności.

Udział społeczeństwa w pracach nad miejscowym planem zagospodarowania przestrzennego, w tym przy użyciu środków komunikacji elektronicznej, został zapewniony poprzez zamieszczanie ogłoszeń i obwieszczeń informujących o poszczególnych etapach procedury planistycznej w Urzędzie Gminy, na tablicy ogłoszeń, w prasie lokalnej oraz na stronach internetowych gminy, jak również poprzez umożliwienie składania wniosków i uwag do planu, w tym w formie elektronicznej.

W trakcie sporządzania planu zadbano o zachowanie jawności i przejrzystości procedur planistycznych. O czynnościach podejmowanych w trakcie procedury planistycznej ogłaszano w sposób określony w art. 17 ustawy z dnia 27 marca 2003 r. o planowaniu i zagospodarowaniu przestrzennym. Całość dokumentacji w trakcie całej procedury była dostępna w siedzibie Urzędu, z ograniczeniami wynikającymi z przepisów odrębnych, w tym w szczególności z ustawy o ochronie danych osobowych.

Procedura formalno-prawna została przeprowadzona zgodnie z art. 17 ww. ustawy.

Ogłoszenie i obwieszczenie o przystąpieniu do sporządzania miejscowego planu zagospodarowania przestrzennego ukazało się w prasie, na stronie internetowej urzędu oraz na tablicy ogłoszeń dnia

12.10.2021 r. Zawiadomiono pisemnie organy właściwe do opiniowania i uzgadniania planu, organy administracji rządowej i samorządowej oraz jednostki organizacyjne o możliwości składania wniosków do planu. Złożone wnioski zostały rozpatrzone przez Wójta Gminy Granowo w trakcie sporządzania projektu planu.

Pismami z dnia 08 października 2021 r. wystąpiono do Regionalnego Dyrektora Ochrony Środowiska i Państwowego Powiatowego Inspektora Sanitarnego o uzgodnienie zakresu i stopnia szczegółowości informacji zawartych w prognozie oddziaływania na środowisko dotyczącej miejscowego planu zagospodarowania przestrzennego.

Projekt planu wraz z prognozą oddziaływania na środowisko został wyłożony do publicznego wglądu w dniach od 28.09.2022r. do 18.10.2022r. r. W dniu 28.09.2022.r. przeprowadzona została dyskusja publiczna nad przyjętymi w projekcie planu rozwiązaniami. Zapewniono możliwość składania uwag do planu i prognozy oddziaływania na środowisko w formie pisemnej w terminie do dnia 02.11.2022.r. Do projektu planu wyłożonego do publicznego wglądu wraz z prognozą oddziaływania na środowisko, nie wniesiono uwag.

Zgodność z wynikami analizy, o której mowa w art. 32 ust. 1 ustawy z dnia 27 marca 2003 r. o planowaniu i zagospodarowaniu przestrzennym

Stosownie do art. 15 ust. 1 pkt 2) ustawy z dnia 27 marca 2003 r. o planowaniu i zagospodarowaniu przestrzennym (t.j. Dz. U. z 2022, poz. 503) w obecnej kadencji Rady Gminy Granowo nie podjęto stosownej uchwały. Analiza o której mowa w art. 32 ust. 1 ustawy planowaniu i zagospodarowaniu przestrzennym jest w trakcie opracowania.

Wpływ ustaleń planu na finanse publiczne

Wpływ na finanse publiczne, w tym budżet gminy, przedstawiony został w prognozie skutków finansowych uchwalenia planu, stanowiącej obligatoryjny element dokumentacji prac planistycznych, zgodnie z przepisami rozporządzenia Ministra Infrastruktury z dnia 26 sierpnia 2003 r. w sprawie wymaganego zakresu projektu miejscowego planu zagospodarowania przestrzennego (Dz. U. z 2003 r. Nr 164, poz. 1587).

Mając na uwadze powyższe podjęcie niniejszej uchwały jest uzasadnione.

Wójt Gminy Granowo

Zbigniew Kaczmarek