

UCHWAŁA NR XXVI/229/2002

RADY GMINY GRANOWO

z dnia 28 marca 2002r.

w sprawie zmiany „Miejscowego Planu Zagospodarowania Przestrzennego Gminy Granowo”, dla trasy gazociągu w.c. DN 300 Kotowo-Wolsztyn z zespołem śluz przy tłoczni Kotowo.

Na podstawie art. 18 ust. 2 pkt 5 Ustawy z dnia 8 marca 1990 r. o samorządzie gminnym (tekst jednolity Dz. U. z 1996 r. Nr 13, poz. 74 z późn. zmianami) oraz art. 26 Ustawy z dnia 7 lipca 1994 o zagospodarowaniu przestrzennym (tekst jednolity Dz. U. z 1999 r. Nr 15 poz. 139 z późn. zmianami)

Rada Gminy Granowo uchwala co następuje:

§1

W „Miejscowym Planie Zagospodarowania Przestrzennego Gminy Granowo” uchwalonym Uchwałą Rady Gminy Granowo Nr III/22/90 z dnia 16.08.1990 r. opublikowaną w Dzienniku Urzędowym Województwa Poznańskiego Nr 11 z dnia 01.10.1990 r., zwanym dalej planem wprowadza się poniższe zmiany służące usytuowaniu zespołu śluz przy tłoczni Kotowo oraz poprowadzeniu przez teren gminy odcinka gazociągu wysokiego ciśnienia DN 300 relacji Kotowo-Wolsztyn.

§ 2.

1. Wprowadza się do planu załącznik mapowy w skali 1:5 000 - „Zmiana miejscowego planu zagospodarowania przestrzennego gminy Granowo, dla trasy gazociągu w.c. DN 300 Kotowo-Wolsztyn z zespołem śluz przy tłoczni Kotowo”, sytuujący inwestycje, o których mowa w § 1.
2. W tekście planu w części 2.- „Ustalenia ogólne”, ust.12. - „Ustalenia dotyczące gospodarki gazem i gospodarki cieplnej” zmienia się pkt c/ nadając mu następujące brzmienie:

- 1) Ustala się lokalizację zespołu śluz wraz z niezbędną infrastrukturą przy tłoczni Kotowo,
- 2) Ustala się trasę przebiegu gazociągu Kotowo-Wolsztyn DN 300 mm o ciśnieniu nominalnym 6,3 MPa na odcinku przebiegającym przez wieś Kotowo w gminie Granowo równoległe do istniejącego gazociągu DN 150 w odległości 7,0 m. od tego gazociągu.
- 3) W strefach bezpieczeństwa tożsamyh z „odległościami podstawowymi gazociągów” należy zapewnić warunki określone w rozporządzeniu Ministra Przemysłu i Handlu z dnia 14 listopada 1995 r. w sprawie warunków technicznych, jakim powinny odpowiadać sieci gazowe (Dz.U. Nr 139 poz. 686) - rozdział 2 oraz w załączniku nr 2 do tego rozporządzenia. W szczególności dotyczy to zbliżenia gazociągu do obiektów terenowych na odległość mniejszą niż odległość podstawowa.

Dla planowanego gazociągu na jego całej trasie zostaną zastosowane rury o grubości ścianki umożliwiającej ograniczenie naprężeń zredukowanych w ściance

rury o 30%, co pozwala na zmniejszenie odległości podstawowej do 25% i ustalenie jej w wielkości max. 15 m. od ścianki rury gazowej.

- 4) Przebieg gazociągu może ulec korektom w toku ustalania warunków zabudowy i zagospodarowania terenu w przypadku wystąpienia na jego trasie przeszkód, niezidentyfikowanych w trakcie sporządzania planu. Korekty te oraz zmiana parametrów projektowanych gazociągów, nie pociągające za sobą zwiększenia stref odległości podstawowej gazociągu, nie wymagają zmian planu.
 - 5) Wzdłuż trasy gazociągu na czas jego budowy musi być przygotowany pas roboczy o szerokości 20 m. w terenie otwartym. Przygotowanie pasa roboczego wymaga zdjęcia warstwy humusu w pasie o szerokości 6,0 m. wzdłuż trasy gazociągu.
Po zakończeniu prac montażowych oraz próbie wytrzymałości i szczelności gazociągu należy zrehabilitować teren w kierunku rolniczym. Zniszczone w czasie prowadzonych robót rurociągi drenarskie należy odbudować i przywrócić do stanu poprzedniego.
 - 6) Skrzyżowania z istniejącą drogą i gazociągami w.c. DN 500 należy wykonać zgodnie z obowiązującymi normami technicznymi.
 - 7) W razie odkrycia, w trakcie prowadzenia prac ziemnych, obiektów archeologicznych należy, zgodnie z art.22 i 24 Ustawy o ochronie dóbr kultury, zabezpieczyć znalezisko i zgłosić ten fakt do Konserwatora Zabytków Archeologicznych w Poznaniu.
3. W tekście planu w części 3. - „Ustalenia szczegółowe”, ust. 4 - „wieś Kotowo”, w tablicy- „Ustalenia dotyczące poszczególnych terenów” po pkt. 11 EG wprowadza się pkt 11. a. EG o treści: **projektowany zespół śluz przy tłoczni Kotowo wraz z niezbędną infrastrukturą.**

§ 3.

Stawkę procentową służącą naliczeniu opłaty, o której mowa w art. 36 ust. 3 ustawy z dnia 7 lipca o zagospodarowaniu przestrzennym, określa się w wysokości:

- 30% w stosunku do terenu „11.a. EG - projektowany zespół śluz przy tłoczni Kotowo wraz z niezbędną infrastrukturą”,
- 0% w stosunku do pozostałych terenów objętych niniejszą zmianą planu.

§ 4.

Pozostałe ustalenia planu nie ulegają zmianie.

§ 5.

Wykonanie Uchwały powierza się Zarządowi Gminy Granowo.

§ 6.

Uchwała wchodzi w życie po upływie 14 dni od daty jej ogłoszenia w Dzienniku Urzędowym Województwa Wielkopolskiego.






PRZEWODNICZĄCY
RADY GMINY
Jan Józwiak
Jan Józwiak

ZMIANA MIEJSCOWEGO PLANU ZAGOSPODAROWANIA PRZESTRZENNEGO GMINY GRANOWO

dla trasy gazociągu w.c. DN 300 Kotowo-Wolsztyn z zespołem śluz
przy tłoczni Kotowo
skala 1:5000

RYСУNEK ZMIANY W PLANIE

Objaśnienia:

-  Granica zmiany planu
-  GAZOCIĄG DN 300 PROJEKTOWANY
-  GAZOCIĄG DN 150 ISTNIEJĄCY
-  GAZOCIĄGI DN 500 ISTNIEJĄCE
-  Granice gminy

Tereny upraw rolnych

11.a.EG Zespół śluz przy tłoczni Kotowo
wraz z niezbędną infrastrukturą



Gm. Kamieniec

Gm. Granowo

gaz. DN 300 projektowany

gaz. DN 150 istniejący

11.a.EG

Niniejszy rysunek stanowi załącznik
do Uchwały Nr XXVI/1329/2002

Rady Gminy Granowo
z dnia 28 marca 2002 r.

WŁODZIMIERZ SZOSTEK
ARCHITEKT
Rzeczoznawca T.U.P.
Uprawnienie urbanistyczne 091

PRZEWODNICZĄCY
RADY GMINY

Jan Matusiak
0 100 200 metry