

ZMIANA MIEJSCOWEGO PLANU OGÓLNEGO ZAGOSPODAROWANIA PRZESTRZENNEGO GMINY GRANOWO DLA DZIAŁEK NR 68/1 i 69/2 W GRANÓWKU

SKALA 1:1000

Załącznik nr 4
do Uchwały nr XXVI/227/2002 Rady Gminy
Granowo z dnia 28 marca 2002r.

OZNACZENIA

$\frac{67}{2}$



GRANICA OPRACOWANIA
I OBOWIĄZYWANIA
PLANU



LINIA ROZGRANICZAJĄCA
TERENY O RÓŻNYM
SPOSOBIE
ZAGOSPODAROWANIA



NIEPRZEKRACZALNA
LINIA ZABUDOWY



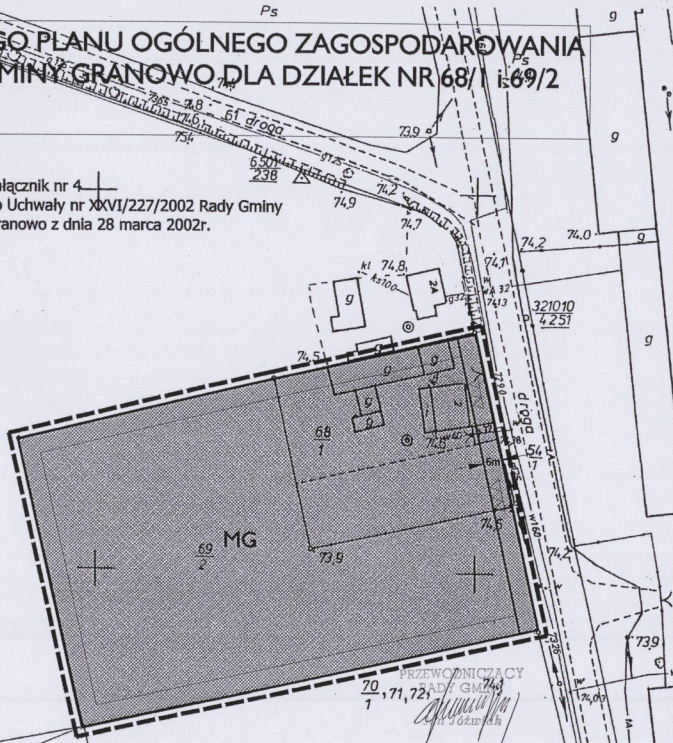
TEREN ZABUDOWY
MIESZKANIOWEJ
JEDNORODZINNEJ Z
DZIAŁALNOŚCIĄ
GOSPODARCZĄ

ZESPÓŁ AUTORSKI

mgr inż. Dariusz Ziernikowski upr.urb. nr 926/89- główny projektant

mgr Ryszard Kajetanowicz upr.urb. nr 1632

proj. Beata Bączek



PRZEWODNICZĄCY
ADP GM 743
1 71, 72
1
Józwiak

ZMIANA MIEJSCOWEGO PLANU OGÓLNEGO ZAGOSPODAROWANIA
PRZESTRZENNEGO GMINY GRANOWO DLA DZIAŁKI
NR 16/12 W SEPAROWIE

SKALA 1 : 10000

Załącznik nr 3
do Uchwały nr XXVI/227/2002 Rady Gminy
Granowo z dnia 28 marca 2002r.



OZNACZENIA



GRANICA OPRACOWANIA ZMIANY PLANU



TERENY UJĘCIA WODY



TEREN ZABUDOWY MIESZKANIOWEJ
JEDNORODZINNEJ

PRZEWODNICZĄCY
RAZĄ GMINY

Jan Jóźwiak

ZESPÓŁ AUTORSKI

mgr inż. Daria Zambonella upr.arb. nr 924/09- główny projektant








mgr Ryszard Kajataczuk upr.arb. nr 1432

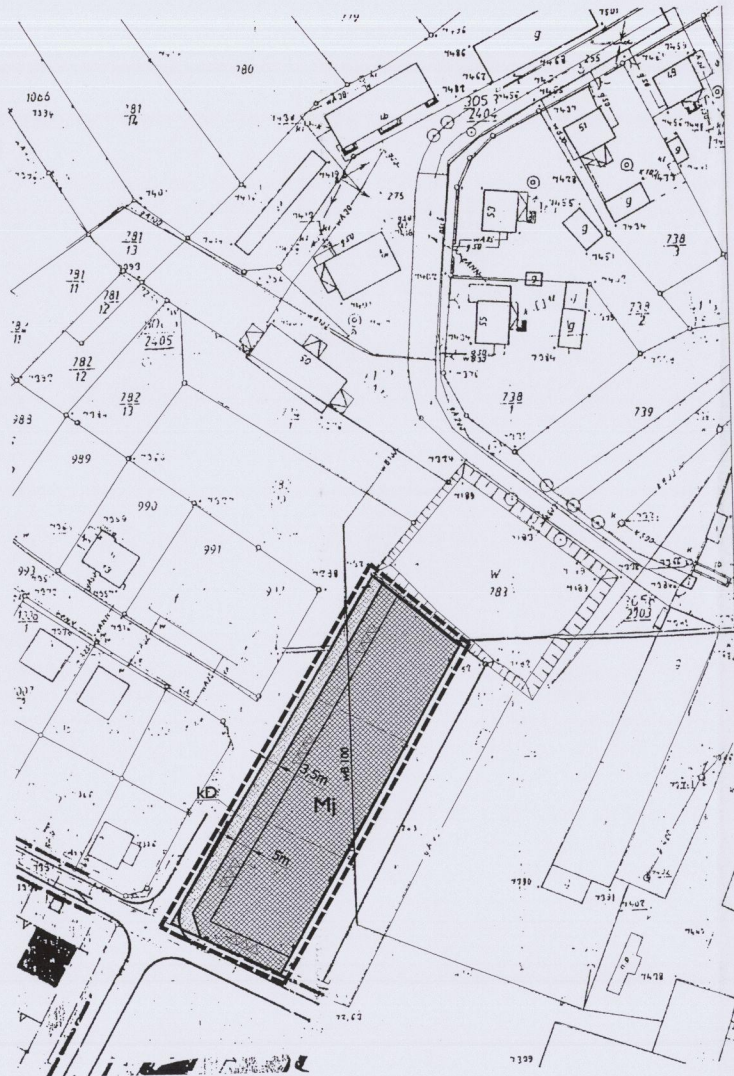
prof. Beata Bączek

ZMIANA MIEJSCOWEGO PLANU OGÓLNEGO
ZAGOSPODAROWANIA PRZESTRZENNEGO
GMINY GRANOWO DLA DZIAŁKI NR 782/19
W GRANOWIE
SKALA 1 : 1000

Załącznik nr 1
do Uchwały nr XXVI/227/2002 Rady
Gminy Granowo z dnia 28 marca
2002r.

OZNACZENIA

-  GRANICA OPRACOWANIA I OBOWIĄZYWANIA PLANU
-  LINIE ROZGRANICZAJĄCE TERENY O RÓŻNYM SPOSOBIE ZAGOSPODAROWANIA I RÓŻNYCH FUNKCJACH
-  NIEPRZEKRACZALNE LINIE ZABUDOWY
-  POSTULOWANE LINIE PODZIAŁU WEWNĘTRZNEGO
-  Mj TEREN ZABUDOWY MIESZKANIOWEJ JENOODZINNEJ
-  kD TERENY KOMUNIKACJI
-  ISTNIEJĄCY WODOCIĄG



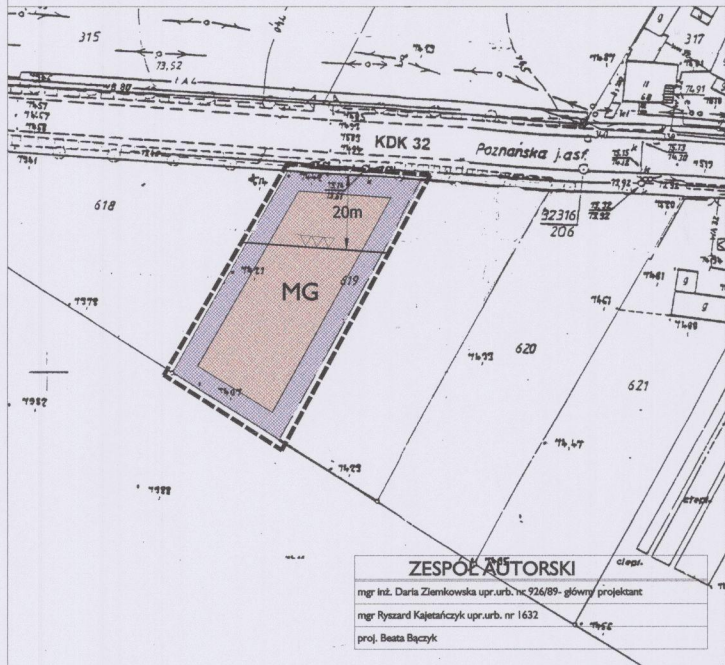
PRACOWNICY
[Signature]
Jan Jóźwiak

ZESPÓŁ AUTORSKI
mgr inż. Daria Ziemińska upr.urb. nr 926/89 - główny projektant
mgr Ryszard Kajańczyk upr.urb. nr 1632
proj. Beata Bączyk

ZMIANA MIEJSCOWEGO PLANU OGÓLNEGO ZAGOSPODAROWANIA PRZESTRZENNEGO GMINY GRANOWO DLA DZIAŁKI NR 619/I W GRANOWIE

SKALA 1 : 1000





Załącznik nr 2
do Uchwały nr XXVI/227/2002 Rady Gminy
Granowo z dnia 28 marca 2002r.



ZESPÓŁ AUTORSKI

mgr inż. Daria Ziembkowska upr.urb. nr 926/89- główny projektant
mgr Ryszard Kajetańczyk upr.urb. nr 1632
proj. Beata Bączyk

OZNACZENIA

-  GRANICA OPRACOWANIA ZMIANY PLANU
-  LINIE ROZGRANICZAJĄCE TERENY O RÓŻNYM SPOSOBIE ZAGOSPODAROWANIA
-  NIEPRZEKRACZALNA LINIA ZABUDOWY
-  **MG** TEREN ZABUDOWY MIESZKANIOWEJ JEDNORODZINNEJ Z DZIAŁALNOŚCIĄ GOSPODARCZĄ

PRZEWODNICZĄCY
RADA GMINY
Jan Józbiał