

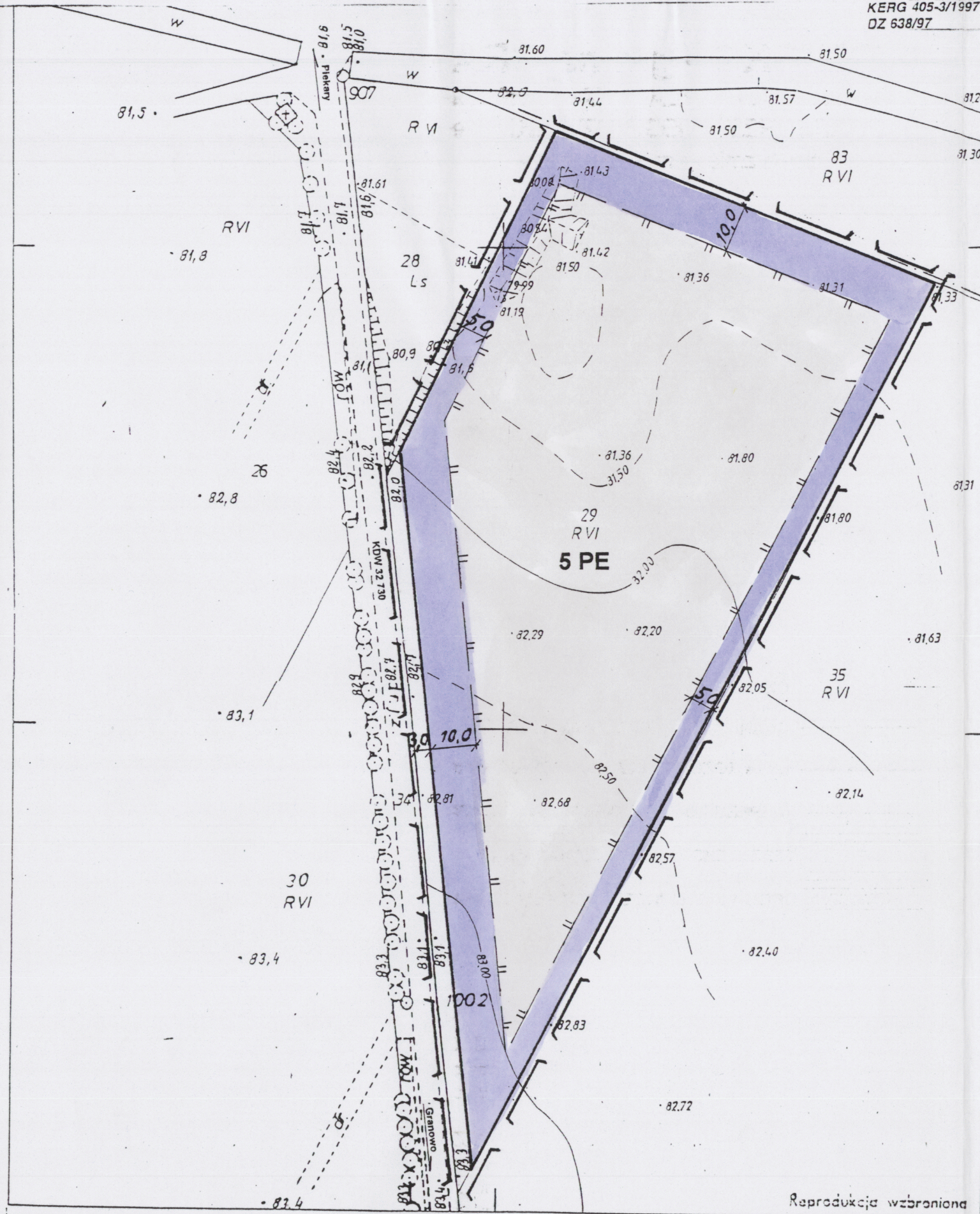
ZEMSKO - gmina GRANOWO

MIEJSCOWY PLAN ZAGOSPODAROWANIA PRZESTRZENNEGO DZIAŁKI nr ewid. 29

skala 1:1000

- częściowa zmiana m.p.z.p. gminy

załącznik nr 3 do uchwały
NR XXVI/163/98 z dnia 20.04.1998r.



OZNACZENIA

- GRANICA ZATWIERDZENIA PLANU
- LINIA ROZGRANICZAJĄCA TERENY O RÓŻNYM SPOSOBIE UŻYTKOWANIA
- NIAPRZEKRACZALNA LINIA EKSPLOATACJI KRUSZYWA-OBSZARU GÓRNICZEGO
- 5PE** TEREN EKSPLOATACJI KRUSZYWA
- KDW32730** DROGA WOJEWÓDZKA GRANOWO- ZEMSKO - PIEKARY

GŁÓWNY PROJEKTANT
mgr inż. arch. Jerzy Zalewski
upr. nr. 925/89

AUTORZY
inż. Stefan Dutkowiak
mgr Lidia Modrzyńska
mgr Julian Kobusinski

Reprodukcja wzbroniona

<p>Sekcja : 422.421.213</p> <p>Woj. poznańskie</p> <p>Gmina : Granowo</p> <p>Wieś : JANUSZEWICE</p>	<p>MAPA SYTUACYJNO-WYSOKOŚCIOWA</p> <p>1. Osnowa : układ "1965"</p> <p>2. Poziom odniesienia "Kronstadt"</p> <p>3. Mapa wykonana metodą powiększenia mapy w skali 1:1000</p> <p>Mapa aktualna na dzień 31.05.1997r.</p> <p>Załącznik aktualizacji :</p>	<p>Wykonawca:</p> <p>Zbigniew Hempłowski</p> <p>ul. Rynek 12742</p> <p>60-200 Poznań</p> <p>tel. 208-950</p>	<p>URZĄD WOJEWÓDZKI</p> <p>W POZNANIU</p> <p>Wydział Geodezji i Kartografii</p> <p>ul. Główna 10</p> <p>60-200 Poznań</p> <p>tel. 208-27</p> <p>405 - 31 1997</p> <p>Z-ca kierownika</p> <p>Regionalny Urząd Geodezji</p>
---	---	--	---

PLAN ZATWIERDZONO UCHWAŁĄ NR. XXVI/163/98 ...
RADY GMINY GRANOWO z dnia..... -20.04.1998 r.
ogłoszoną w Dz. U. Woj. Poznańskiego Nr.... 10 poz.. 94...z dnia. 20.04.1998 r

Plan opracowano na podstawie Uchwały Nr.XXII/123/97 z dnia 31.07.1997r.
i NR XXV/152/98 z dnia 19.02.1998r. Rady Gminy Granowo

GRANOWO

MIEJSCOWY PLAN ZAGOSPODAROWANIA PRZESTRZENNEGO DZIAŁKI nr ewid. 392

skala 1:1000

- częściowa zmiana m.p.z.p. gminy

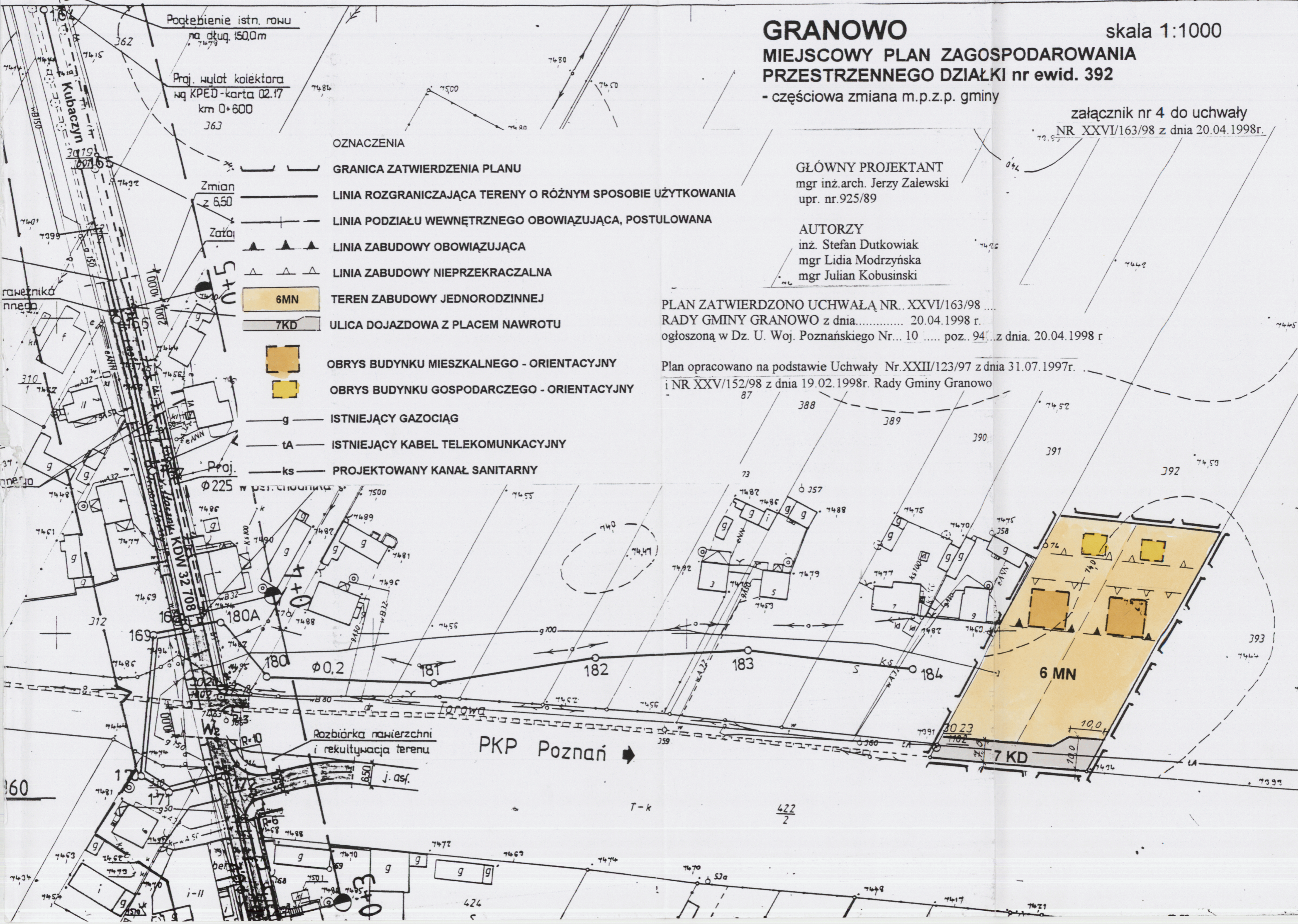
załącznik nr 4 do uchwały
NR XXVI/163/98 z dnia 20.04.1998r.

GŁÓWNY PROJEKTANT
mgr inż. arch. Jerzy Zalewski
upr. nr.925/89

AUTORZY
inż. Stefan Dutkowiak
mgr Lidia Modrzyńska
mgr Julian Kobusinski

PLAN ZATWIERDZONO UCHWAŁĄ NR.. XXVI/163/98 ...
RADY GMINY GRANOWO z dnia..... 20.04.1998 r.
ogłoszoną w Dz. U. Woj. Poznańskiego Nr... 10 poz.. 94... z dnia. 20.04.1998 r

Plan opracowano na podstawie Uchwały Nr.XXII/123/97 z dnia 31.07.1997r.
i NR XXV/152/98 z dnia 19.02.1998r. Rady Gminy Granowo



Pogłębienie istn. rowu
na dtuq. 150,0m
Proj. wylot kolektora
wg KPED-karta 02.17
km 0+600
J63

roweżnika
nnego

160

- OZNACZENIA
- GRANICA ZATWIERDZENIA PLANU
 - LINIA ROZGRANICZAJĄCA TERENY O RÓŻNYM SPOSOBIE UŻYTKOWANIA
 - LINIA PODZIAŁU WEWNĘTRZNEGO OBOWIAZUJĄCA, POSTULOWANA
 - LINIA ZABUDOWY OBOWIAZUJĄCA
 - LINIA ZABUDOWY NIEPRZEKRACZALNA
 - 6MN TEREN ZABUDOWY JEDNORODZINNEJ
 - 7KD ULICA DOJAZDOWA Z PLACEM NAWROTU
 - OBRYŚ BUDYNKU MIESZKALNEGO - ORIENTACYJNY
 - OBRYŚ BUDYNKU GOSPODARCZEGO - ORIENTACYJNY
 - g ISTNIEJĄCY GAZOCIĄG
 - tA ISTNIEJĄCY KABEL TELEKOMUNKACYJNY
 - ks PROJEKTOWANY KANAŁ SANITARNY

Zmian
z 6.50
Zatol

Proj.
Ø 225

180A

180

181

182

183

184

Rozbiórka nawierzchni
i rekultywacja terenu

PKP Poznań

6 MN

7 KD

T-k

422
2

424

GRANOWO

skala 1:1000

MIEJSCOWY PLAN ZAGOSPODAROWANIA PRZESTRZENNEGO DZIAŁEK nr ewid.738/10 i 738/11





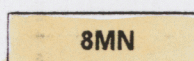


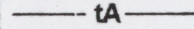
- częściowa zmiana m.p.z.p. gminy

załącznik nr 5 do uchwały

NR XXVI/163/98 z dnia 20.04.1998r.



OZNACZENIA

-  GRANICA ZATWIERDZENIA PLANU
-  LINIA ROZGRANICZAJĄCA TERENY O RÓŻNYM SPOSOBIE UŻYTKOWANIA
-  LINIA PODZIAŁU WEWNĘTRZNEGO OBOWIĄZUJĄCA
-  LINIA ZABUDOWY NIETRZEKRACZALNA
-  8MN TEREN ZABUDOWY JEDNORODZINNEJ
-  OBRYŚ BUDYNKU MIESZKALNEGO - ORIENTACYJNY
-  OBRYŚ BUDYNKU GOSPODARCZEGO - ORIENTACYJNY
-  tA ISTNIEJĄCY KABEL TELEKOMUNKACYJNY

GŁÓWNY PROJEKTANT
mgr inż. arch. Jerzy Zalewski
upr. nr.925/89

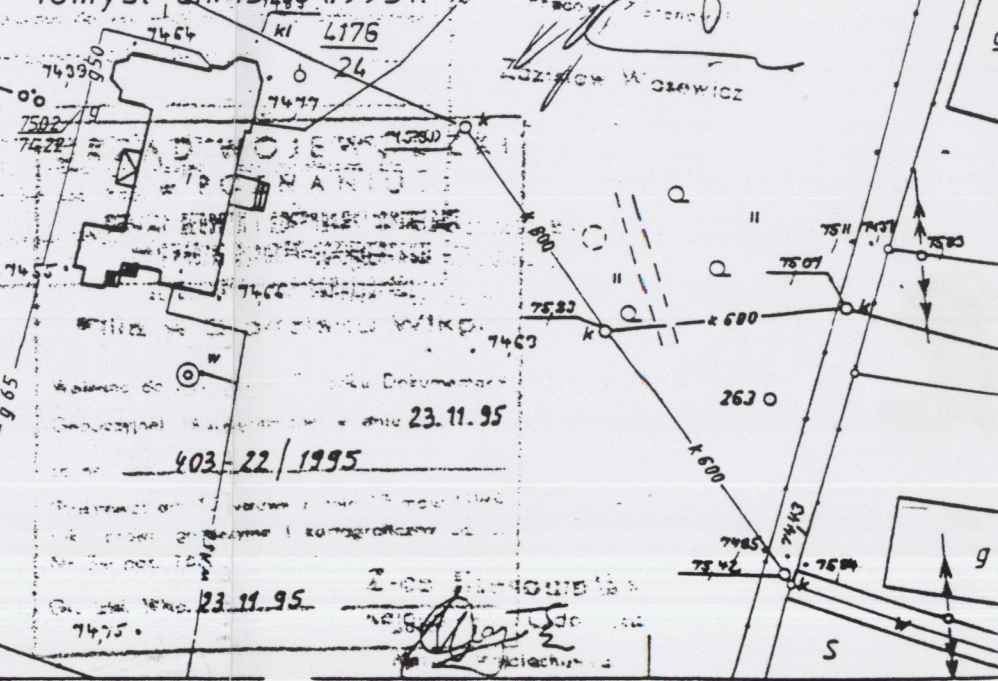
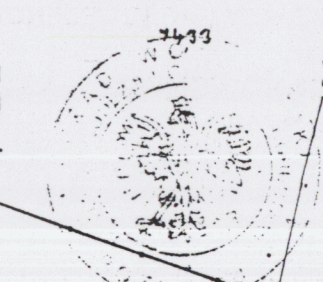
AUTORZY
inż. Stefan Dutkowiak
mgr Lidia Modrzyńska
mgr Julian Kobusinski

PLAN ZATWIERDZONO UCHWAŁĄ NR. XXVI/163/98
RADY GMINY GRANOWO z dnia..... 20.04.1998 r.
ogłoszoną w Dz. U. Woj. Poznańskiego Nr.. 10 poz. 94...z dnia.20.04.1998 r

Plan opracowano na podstawie Uchwały Nr.XXII/123/97 z dnia 31.07.1997r.
i NR XXV/152/98 z dnia 19.02.1998r. Rady Gminy Granowo

BIURO POLSKIE PRZEDSIĘWSTWIO
GEODEZYJNO-ARTYGRAFICZNE
GEOGRAFIA
w Poznaniu ul. Zimorzewska 10
Wydział I
Pracownia Terenowa
84-800 Nowy Tomysl, Paszki 8
tel. 222-12.1147

zasięg aktualizacji
Aktualne na dzień 30.09.1995r.
KERG 403-22/1995 DZ.837/95
Ks.rob. 2491/40
Nowy Tomysl dn. 15.10.1995r.



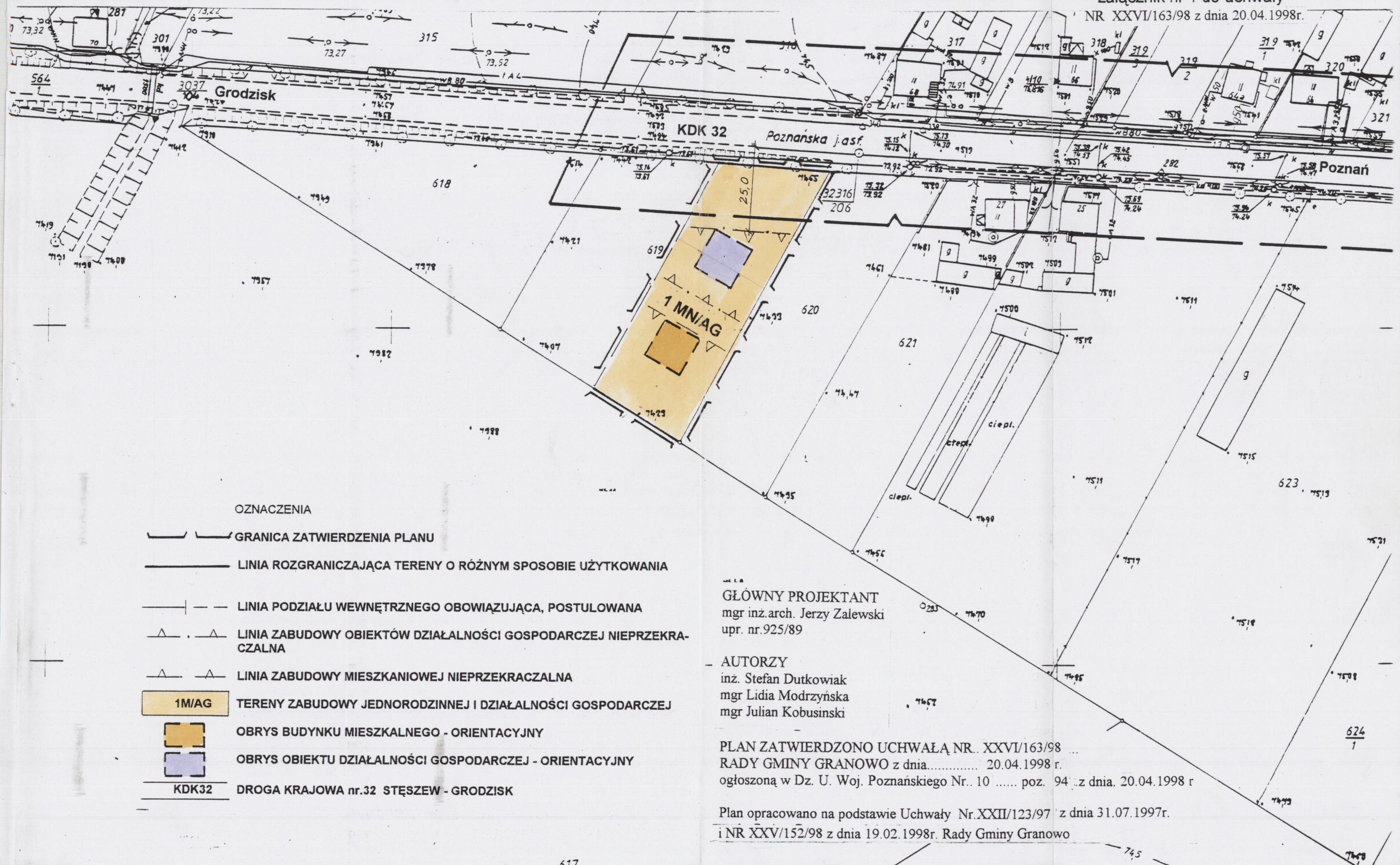
GRANOWO

skala 1:1000

MIEJSCOWY PLAN ZAGOSPODAROWANIA PRZESTRZENNEGO DZIAŁKI nr ewid. 619

- częściowa zmiana m.p.z.p. gminy

załącznik nr 1 do uchwały
NR XXVI/163/98 z dnia 20.04.1998r.



OZNACZENIA

- GRANICA ZATWIERDZENIA PLANU
- LINIA ROZGRANICZAJĄCA TERENY O RÓŻNYM SPOSOBIE UŻYTKOWANIA
- LINIA PODZIAŁU WEWNĘTRZNEGO OBOWIĄZUJĄCA, POSTULOWANA
- LINIA ZABUDOWY OBIEKTÓW DZIAŁALNOŚCI GOSPODARCZEJ NIENIEPRZEKACZALNA
- LINIA ZABUDOWY MIESZKANIOWEJ NIENIEPRZEKACZALNA
- 1M/AG TERENY ZABUDOWY JEDNORODZINNEJ I DZIAŁALNOŚCI GOSPODARCZEJ
- OBRYŚ BUDYNKU MIESZKALNEGO - ORIENTACYJNY
- OBRYŚ OBIEKTU DZIAŁALNOŚCI GOSPODARCZEJ - ORIENTACYJNY
- KDK32 DROGA KRAJOWA nr.32 STĘSZEW - GRODZISK

GŁÓWNY PROJEKTANT
mgr inż. arch. Jerzy Zalewski
upr. nr.925/89

AUTORZY
inż. Stefan Dutkowiak
mgr Lidia Modrzyńska
mgr Julian Kobusinski

PLAN ZATWIERDZONO UCHWAŁĄ NR. XXVI/163/98
RADY GMINY GRANOWO z dnia..... 20.04.1998 r.
ogłoszoną w Dz. U. Woj. Poznańskiego Nr. 10 poz. 94 z dnia. 20.04.1998 r

Plan opracowano na podstawie Uchwały Nr.XXII/123/97 z dnia 31.07.1997r.
i NR XXV/152/98 z dnia 19.02.1998r. Rady Gminy Granowo

GRANOWO

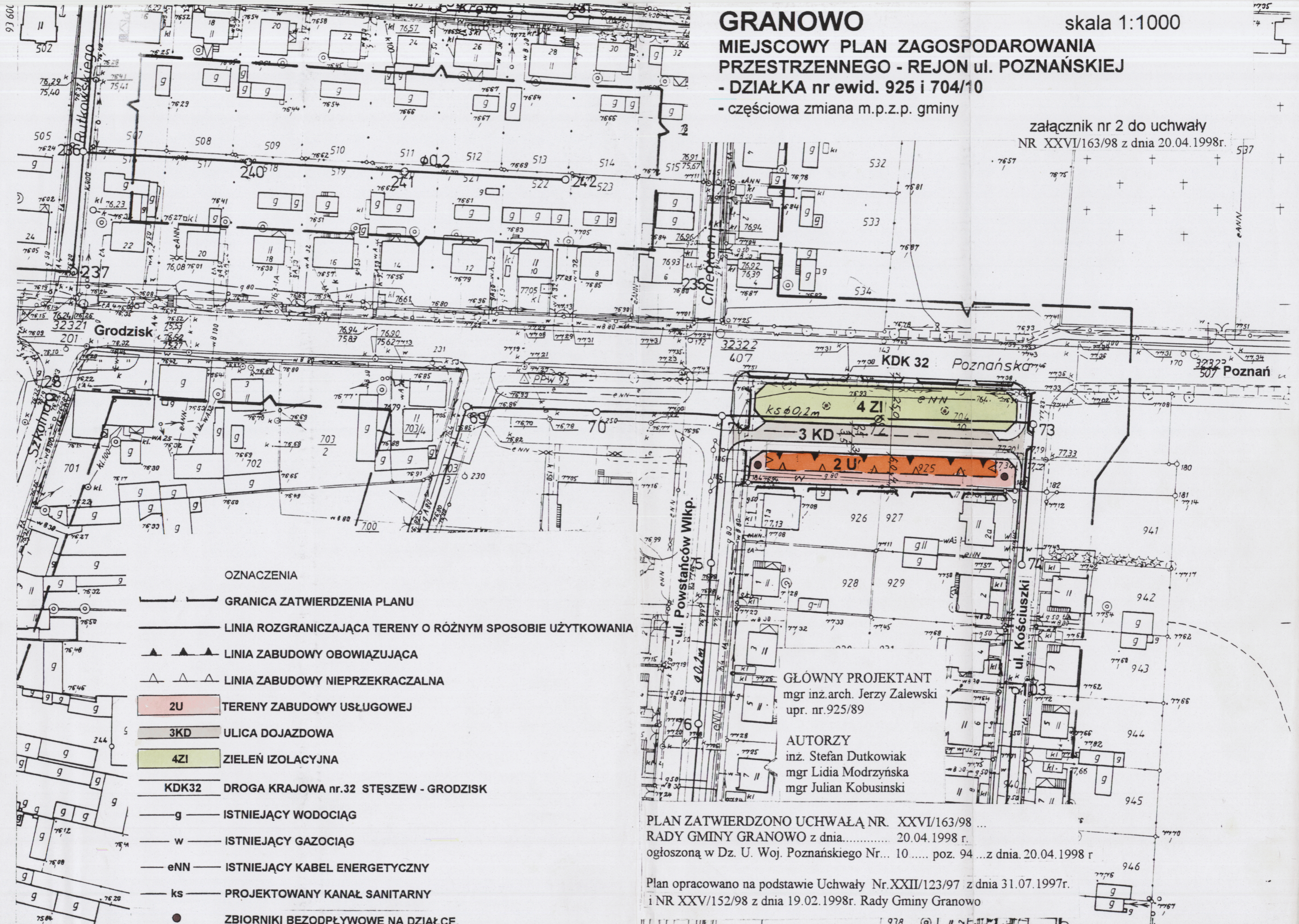
skala 1:1000

MIEJSCOWY PLAN ZAGOSPODAROWANIA PRZESTRZENNEGO - REJON ul. POZNAŃSKIEJ









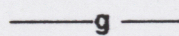
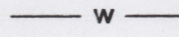
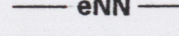


- DZIAŁKA nr ewid. 925 i 704/10

- częściowa zmiana m.p.z.p. gminy

załącznik nr 2 do uchwały
NR XXVI/163/98 z dnia 20.04.1998r.



OZNACZENIA

-  GRANICA ZATWIERDZENIA PLANU
-  LINIA ROZGRANICZAJĄCA TERENY O RÓŻNYM SPOSOBIE UŻYTKOWANIA
-  LINIA ZABUDOWY OBOWIĄZUJĄCA
-  LINIA ZABUDOWY NIEPRZEKRACZALNA
-  2U TERENY ZABUDOWY USŁUGOWEJ
-  3KD ULICA DOJAZDOWA
-  4ZI ZIELEŃ IZOLACYJNA
-  KDK32 DROGA KRAJOWA nr.32 STĘSZEW - GRODZISK
-  g ISTNIEJĄCY WODOCIĄG
-  w ISTNIEJĄCY GAZOCIĄG
-  eNN ISTNIEJĄCY KABEL ENERGETYCZNY
-  ks PROJEKTOWANY KANAŁ SANITARNY
-  ● ZBIORNIKI BEZODPŁYWOWE NA DZIAŁCE,
ALTERNATYWNIE W PRZESTRZENI PUBLICZNEJ 4ZI

GŁÓWNY PROJEKTANT
mgr inż. arch. Jerzy Zalewski
upr. nr.925/89

AUTORZY
inż. Stefan Dutkowiak
mgr Lidia Modrzyńska
mgr Julian Kobusinski

PLAN ZATWIERDZONO UCHWAŁĄ NR. XXVI/163/98 ...
RADY GMINY GRANOWO z dnia..... 20.04.1998 r.
ogłoszona w Dz. U. Woj. Poznańskiego Nr... 10 poz. 94 ... z dnia. 20.04.1998 r

Plan opracowano na podstawie Uchwały Nr. XXII/123/97 z dnia 31.07.1997r.
i NR XXV/152/98 z dnia 19.02.1998r. Rady Gminy Granowo