

RYSUNEK NR 1 ZMIANY MIEJSCOWEGO OGÓLNEGO PLANU ZAGOSPODAROWANIA PRZESTRZENNEGO GMINY BARANÓW

WIES BOŻA WOLA

SKALA 1 : 1000

Dz. nr ewid. 5/3 część dz. nr ewid. 5/4 i 5/5
ZAŁĄCZNIK NR 1 DO UCHWAŁY NR
RADY GMINY W BARANOWIE Z DNIA

XI/56/2003
29 sierpnia 2003 r.

woj. mazowiecki
powiat grodziski
gmina Baranów
miejscowość Boża Wola
dz. nr ewid. 5/3 - 5/5
miejscowość 5/3 - 5/5
skala 1:1000

GEODETA UPRAWNIONY
Ryszard Szymańczak
66-314 Baranów 12B
pow. Grodzisk Maz. w p. mazowieckie
Świad. kwalifikacji Nr 439
tel. (0-46) 858-03-18, p. 603 11 77 27

STAROSTWO POWIATU GRODZISKIEGO
TERRITORIALNY OŚRODEK DOKUMENTACJI
GEODEZYJNO-URBANISTYCZNEJ
w Grodzisku Maz.
z dnia 30.10.2003
3469-14/2003
30.10.01



z up. Starosty

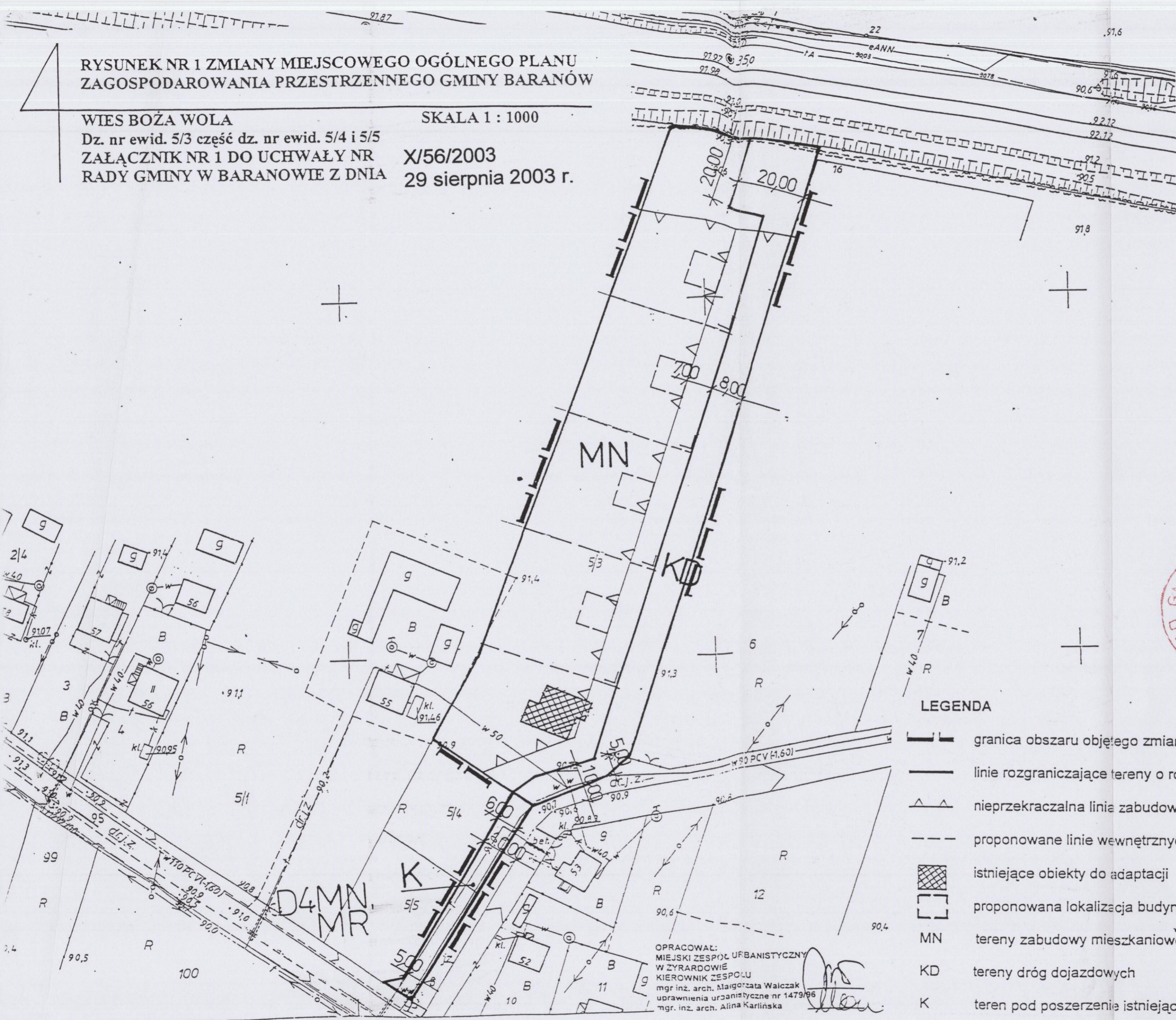
inż. Marek Tauber
st. spec. ds. kontr. geod.

PRZEWODNICZĄCY
RADY GMINY

Ryszard Szymańczak

**ZA ZGODNOŚĆ
Z ORYGINAŁEM**
31.10.2003

Z up. WÓJTA
Janusz Kazmierski
Inspektor ds. planowania przestrzennego
i budownictwa



LEGENDA

- granica obszaru objętego zmianą
- linie rozgraniczające tereny o różnych funkcjach
- nieprzekraczalna linia zabudowy
- proponowane linie wewnętrznych podziałów
- istniejące obiekty do adaptacji
- proponowana lokalizacja budynków mieszkalnych
- MN** tereny zabudowy mieszkaniowej jednorodzinnej
- KD** tereny dróg dojazdowych
- K** teren pod poszerzenie istniejącej drogi

OPRACOWAŁ:
MIEJSKI ZESPÓŁ URBANISTYCZNY
W ZYRARDOWIE
KIEROWNIK ZESPÓŁU
mgr inż. arch. Małgorzata Walczak
uprawnienia urbanistyczne nr 1479/96
mgr. inż. arch. Alina Karlińska

RYSUNEK NR 2 ZMIANY MIEJSCOWEGO OGÓLNEGO PLANU
ZAGOSPODAROWANIA PRZESTRZENNEGO GMINY BARANÓW

WIEŚ BOŻA WOLA

SKALA 1 : 1000

Dz. nr ewid. 199

ZAŁĄCZNIK NR 2 DO UCHWAŁY NR X/56/2003

RADY GMINY W BARANOWIE Z DNIA 29 sierpnia 2003 r.

woj. mazowiecki
powiat grodziski
gmina Baranów

miejscowość

ul.

obręb (wieś) Boża Wola

dz. ew. nr 199

mapa

skala 1:500 1:1000 1:2000





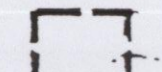
GEODETA UPRAWNIONY

Ryszard Szymańczak
96-314 Baranów 12B
pow. Grodzisk Maz. woj. mazowieckie
Świad. kwalifikacji Nr 439
tel. (0-46) 858-03-16, 9-603 11 77 27

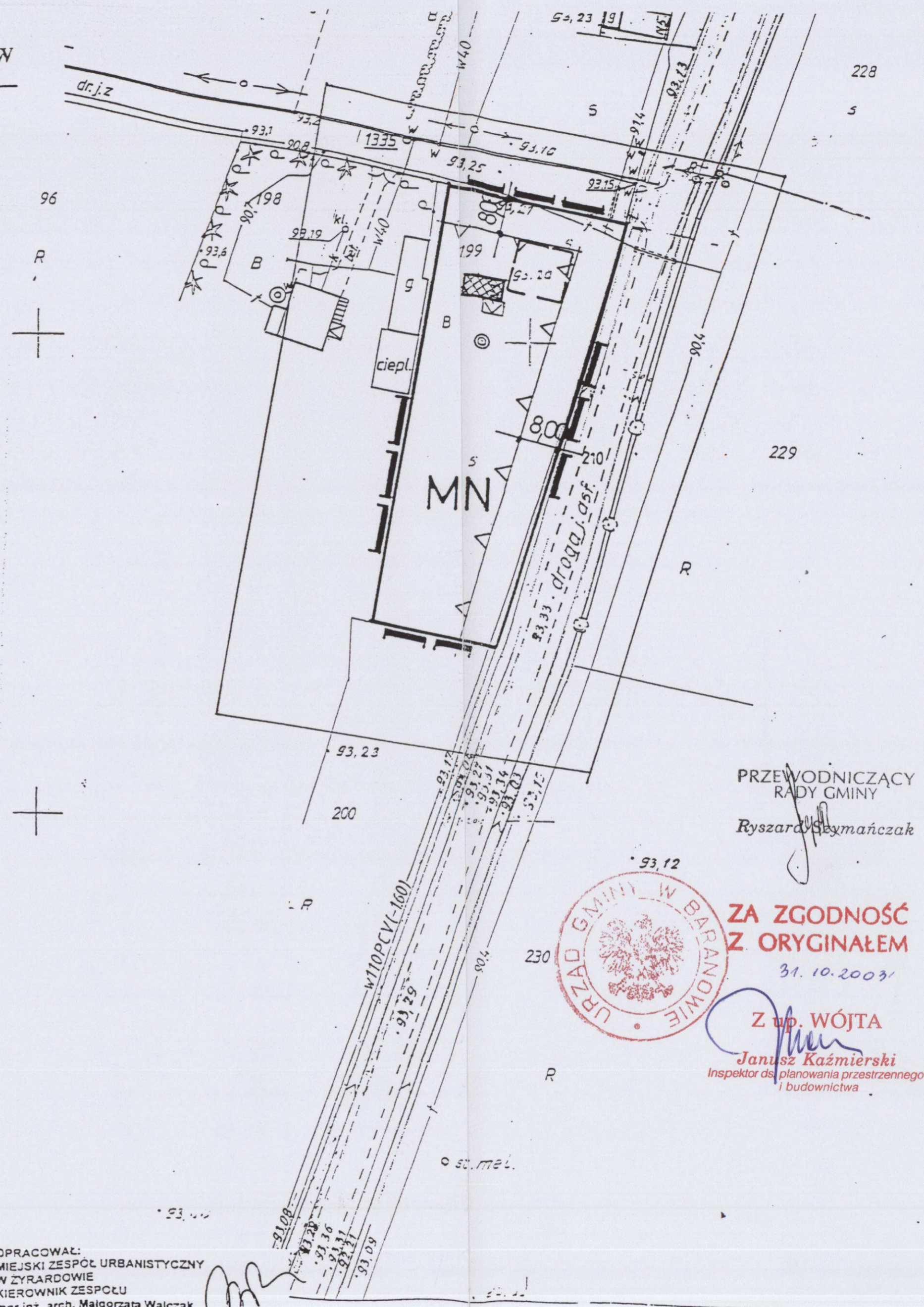
STAROSTWO POWIATU GRODZISKIEGO
POWIATOWY OŚRODEK DOKUMENTACJI
GEODEZYJNEJ I KARTOGRAFICZNEJ
W GRODZISKU MAZ.
W obszarze objętym zmianą planu zagospodarowania
w terenie skutecznym jest plan zasadn. dz. Doku-
mentacji geodezyjnej i kartograficznej z dnia 03.02.2001
dot. dz. nr 199, 200, 201, 202, 203, 204, 205, 206, 207, 208, 209, 210, 211, 212, 213, 214, 215, 216, 217, 218, 219, 220, 221, 222, 223, 224, 225, 226, 227, 228, 229, 230, 231, 232, 233, 234, 235, 236, 237, 238, 239, 240, 241, 242, 243, 244, 245, 246, 247, 248, 249, 250, 251, 252, 253, 254, 255, 256, 257, 258, 259, 260, 261, 262, 263, 264, 265, 266, 267, 268, 269, 270, 271, 272, 273, 274, 275, 276, 277, 278, 279, 280, 281, 282, 283, 284, 285, 286, 287, 288, 289, 290, 291, 292, 293, 294, 295, 296, 297, 298, 299, 300, 301, 302, 303, 304, 305, 306, 307, 308, 309, 310, 311, 312, 313, 314, 315, 316, 317, 318, 319, 320, 321, 322, 323, 324, 325, 326, 327, 328, 329, 330, 331, 332, 333, 334, 335, 336, 337, 338, 339, 340, 341, 342, 343, 344, 345, 346, 347, 348, 349, 350, 351, 352, 353, 354, 355, 356, 357, 358, 359, 360, 361, 362, 363, 364, 365, 366, 367, 368, 369, 370, 371, 372, 373, 374, 375, 376, 377, 378, 379, 380, 381, 382, 383, 384, 385, 386, 387, 388, 389, 390, 391, 392, 393, 394, 395, 396, 397, 398, 399, 400, 401, 402, 403, 404, 405, 406, 407, 408, 409, 410, 411, 412, 413, 414, 415, 416, 417, 418, 419, 420, 421, 422, 423, 424, 425, 426, 427, 428, 429, 430, 431, 432, 433, 434, 435, 436, 437, 438, 439, 440, 441, 442, 443, 444, 445, 446, 447, 448, 449, 450, 451, 452, 453, 454, 455, 456, 457, 458, 459, 460, 461, 462, 463, 464, 465, 466, 467, 468, 469, 470, 471, 472, 473, 474, 475, 476, 477, 478, 479, 480, 481, 482, 483, 484, 485, 486, 487, 488, 489, 490, 491, 492, 493, 494, 495, 496, 497, 498, 499, 500, 501, 502, 503, 504, 505, 506, 507, 508, 509, 510, 511, 512, 513, 514, 515, 516, 517, 518, 519, 520, 521, 522, 523, 524, 525, 526, 527, 528, 529, 530, 531, 532, 533, 534, 535, 536, 537, 538, 539, 540, 541, 542, 543, 544, 545, 546, 547, 548, 549, 550, 551, 552, 553, 554, 555, 556, 557, 558, 559, 560, 561, 562, 563, 564, 565, 566, 567, 568, 569, 570, 571, 572, 573, 574, 575, 576, 577, 578, 579, 580, 581, 582, 583, 584, 585, 586, 587, 588, 589, 590, 591, 592, 593, 594, 595, 596, 597, 598, 599, 600, 601, 602, 603, 604, 605, 606, 607, 608, 609, 610, 611, 612, 613, 614, 615, 616, 617, 618, 619, 620, 621, 622, 623, 624, 625, 626, 627, 628, 629, 630, 631, 632, 633, 634, 635, 636, 637, 638, 639, 640, 641, 642, 643, 644, 645, 646, 647, 648, 649, 650, 651, 652, 653, 654, 655, 656, 657, 658, 659, 660, 661, 662, 663, 664, 665, 666, 667, 668, 669, 670, 671, 672, 673, 674, 675, 676, 677, 678, 679, 680, 681, 682, 683, 684, 685, 686, 687, 688, 689, 690, 691, 692, 693, 694, 695, 696, 697, 698, 699, 700, 701, 702, 703, 704, 705, 706, 707, 708, 709, 710, 711, 712, 713, 714, 715, 716, 717, 718, 719, 720, 721, 722, 723, 724, 725, 726, 727, 728, 729, 730, 731, 732, 733, 734, 735, 736, 737, 738, 739, 740, 741, 742, 743, 744, 745, 746, 747, 748, 749, 750, 751, 752, 753, 754, 755, 756, 757, 758, 759, 760, 761, 762, 763, 764, 765, 766, 767, 768, 769, 770, 771, 772, 773, 774, 775, 776, 777, 778, 779, 780, 781, 782, 783, 784, 785, 786, 787, 788, 789, 790, 791, 792, 793, 794, 795, 796, 797, 798, 799, 800, 801, 802, 803, 804, 805, 806, 807, 808, 809, 810, 811, 812, 813, 814, 815, 816, 817, 818, 819, 820, 821, 822, 823, 824, 825, 826, 827, 828, 829, 830, 831, 832, 833, 834, 835, 836, 837, 838, 839, 840, 841, 842, 843, 844, 845, 846, 847, 848, 849, 850, 851, 852, 853, 854, 855, 856, 857, 858, 859, 860, 861, 862, 863, 864, 865, 866, 867, 868, 869, 870, 871, 872, 873, 874, 875, 876, 877, 878, 879, 880, 881, 882, 883, 884, 885, 886, 887, 888, 889, 890, 891, 892, 893, 894, 895, 896, 897, 898, 899, 900, 901, 902, 903, 904, 905, 906, 907, 908, 909, 910, 911, 912, 913, 914, 915, 916, 917, 918, 919, 920, 921, 922, 923, 924, 925, 926, 927, 928, 929, 930, 931, 932, 933, 934, 935, 936, 937, 938, 939, 940, 941, 942, 943, 944, 945, 946, 947, 948, 949, 950, 951, 952, 953, 954, 955, 956, 957, 958, 959, 960, 961, 962, 963, 964, 965, 966, 967, 968, 969, 970, 971, 972, 973, 974, 975, 976, 977, 978, 979, 980, 981, 982, 983, 984, 985, 986, 987, 988, 989, 990, 991, 992, 993, 994, 995, 996, 997, 998, 999, 1000

Starosta Powiatu Grodziskiego
Marek Tauber

LEGENDA

-  granica obszaru objętego zmianą
-  linie rozgraniczające tereny o różnych funkcjach
-  nieprzekraczalna linia zabudowy
-  istniejące obiekty do adaptacji
-  proponowana lokalizacja budynków mieszkalnych
- MN tereny zabudowy mieszkaniowej jednorodzinnej

OPRACOWAŁ:
MIEJSKI ZESPÓŁ URBANISTYCZNY
W ZYRARDOWIE
KIEROWNIK ZESPOŁU
mgr inż. arch. Małgorzata Walczak
uprawnienia urbanistyczne nr 1479/96
mgr. inż. arch. Alina Karlińska



PRZEWODNICZĄCY
RADY GMINY
Ryszard Szymańczak



ZA ZGODNOŚĆ
Z ORYGINAŁEM
31.10.2003

Z up. WÓJTA
Janusz Kaźmierski
Inspektor ds. planowania przestrzennego
i budownictwa

RYSUNEK NR 3 ZMIANY MIEJSCOWEGO OGÓLNEGO PLANU
ZAGOSPODAROWANIA PRZESTRZENNEGO GMINY BARANÓW

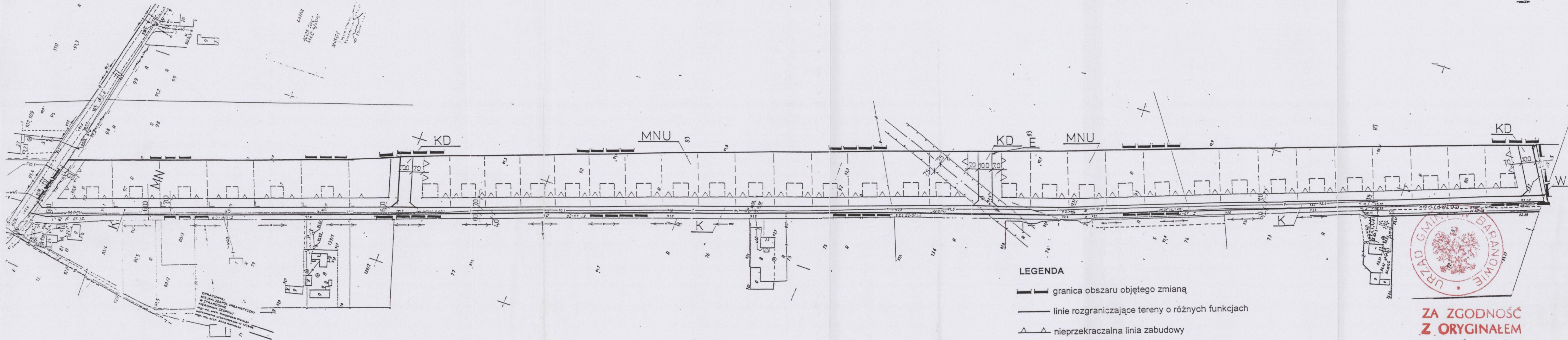
WIES BRONISŁAWÓW

SKALA 1 : 2000

Dz. nr ewid. 86, 91, 92, 97 i część dz. nr ewid. 90 i 137

ZAŁĄCZNIK NR 3 DO UCHWAŁY NR X/56/2003

RADY GMINY W BARANOWIE Z DNIA 29 sierpnia 2003 r.



LEGENDA

- granica obszaru objętego zmianą
- linie rozgraniczające tereny o różnych funkcjach
- △ nieprzekraczalna linia zabudowy
- proponowane linie wewnętrznych podziałów
- istniejące linie wewnętrznych podziałów
- zasięg szkodliwego oddziaływania od linii energetycznej
- proponowana lokalizacja budynków mieszkalnych
- MN tereny zabudowy mieszkaniowej jednorodzinnej
- MN, U tereny zabudowy mieszkaniowej jednorodzinnej i usług nieuciążliwych
- K teren pod poszerzenie istniejącej drogi
- KD tereny dróg dojazdowych
- W teren wód otwartych
- E lokalizacja stacji transformatorowej



**ZA ZGODNOŚĆ
Z ORYGINAŁEM**

31.10.2003

Z up. WÓJTA
Janusz Kaźmierski
Inspektor ds. planowania przestrzennego
i budownictwa

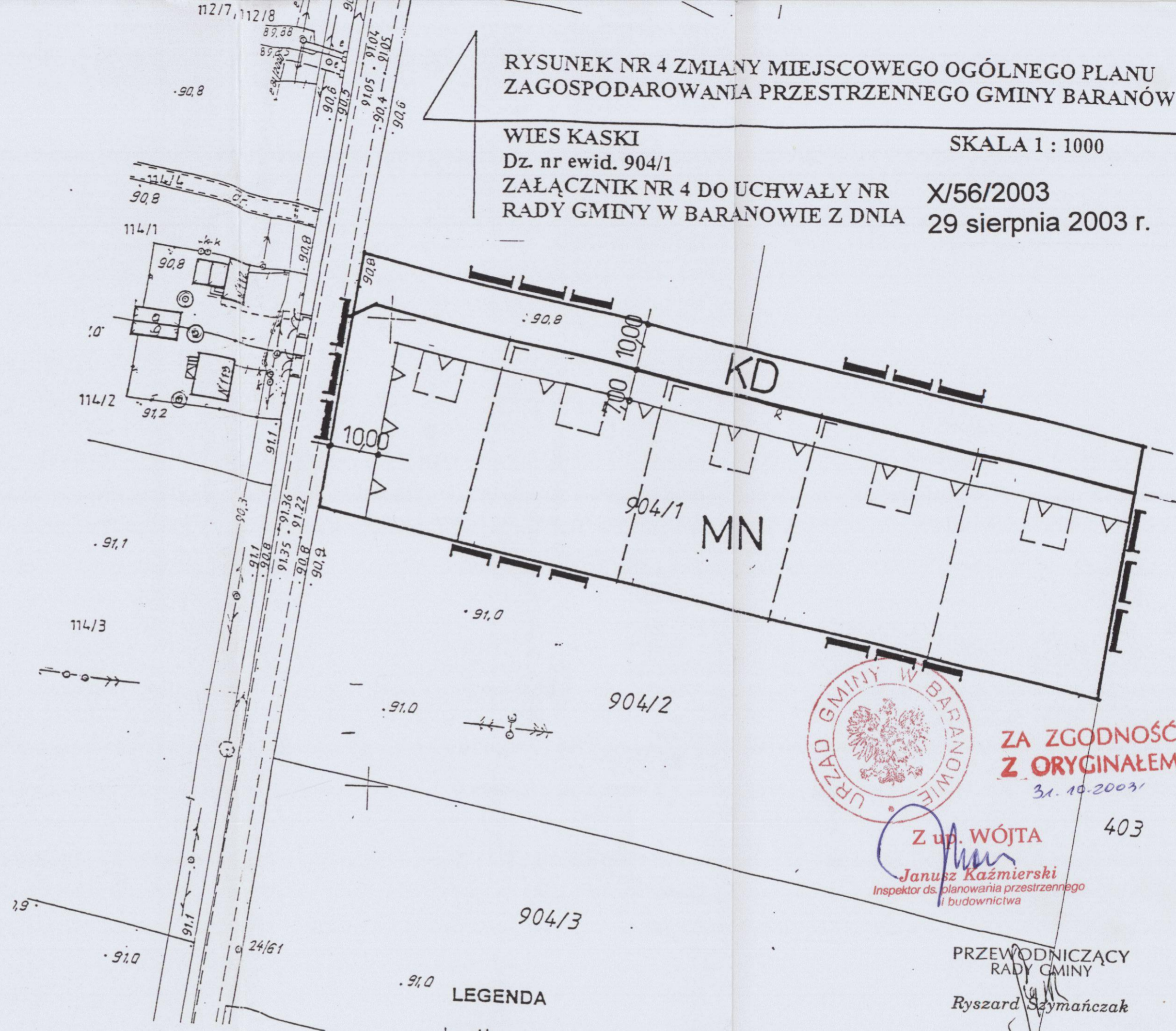
OPRACOWAŁ:
MIEJSKI ZESPÓŁ URBANISTYCZNY
W ZYRARDOWIE
KIEROWNIK ZESPOŁU
mgr inż. arch. Małgorzata Walczak
uprawnienia urbanistyczne nr 1479/98
mgr. inż. arch. Alina Karlińska

woj. mazowiecki
powiat grodziski
gmina Baranów
miasto
ul.
obsz. (m²) KASKI
dz. ewid. 904/1
mapa 272, 271, 212
skala 1:1000

GEODETA UPRAWNIONY
Ryszard Szymańczak
96-314 Baranów 12B
pow. Grodzisk Maz., woj. mazowieckie
Świad. kwalifikacji Nr 439
tel. (0-46) 856-03-16, 0-803 11 77 27

STAROSTWO POWIATU GRODZISKIEGO
POWIATOWY OŚRODEK DOKUMENTACJI
GEODEZYJNEJ I KARTOGRAFICZNEJ
W GRODZISKU MAZ
W obszarze oznaczonym linią ciągłą potwierdzono w terenie aktualność treści mapy zasadniczej. Dokumenty potwierdzające aktualność mapy przyjęto do zasobu w dniu 15.05.2003 i zawidencjonowano pod nr DEK.2159.4/2003. Niniejsza mapa może służyć do celów projektowych. Projektowane obiekty budowlane wymagają pozwolenia na budowę podlegają wytyczeniu i inwentaryzacji powykonawczej przez jednostki uprawnione do wykonywania prac geodezyjnych.
Grodzisk Maz. dn. 15.05.03

Z upoważnienia Starosty
Powiatu Grodzkiego
inż. Marek Tauber



RYSUNEK NR 4 ZMIANY MIEJSCOWEGO OGÓLNEGO PLANU
ZAGOSPODAROWANIA PRZESTRZENNEGO GMINY BARANÓW
WIES KASKI SKALA 1 : 1000
Dz. nr ewid. 904/1
ZAŁĄCZNIK NR 4 DO UCHWAŁY NR X/56/2003
RADY GMINY W BARANOWIE Z DNIA 29 sierpnia 2003 r.



ZA ZGODNOŚĆ
Z ORYGINAŁEM
31.10.2003

Z up. WÓJTA
Janusz Kaźmierski
Inspektor ds. planowania przestrzennego
i budownictwa

403

PRZEWODNICZĄCY
RADY GMINY
Ryszard Szymańczak

- LEGENDA
- granica obszaru objętego zmianą
 - linie rozgraniczające tereny o różnych funkcjach
 - nieprzekraczalna linia zabudowy
 - proponowane linie wewnętrznych podziałów
 - proponowana lokalizacja budynków mieszkalnych
 - MN tereny zabudowy mieszkaniowej jednorodzinnej
 - KD tereny dróg dojazdowych

OPRACOWAŁ:
MIEJSKI ZESPÓŁ URBANISTYCZNY
W ZYRARDOWIE
KIEROWNIK ZESPOŁU
mgr inż. arch. Małgorzata Walczak
uprawnienia urbanistyczne nr 1479/95
mgr. inż. arch. Alina Karlińska

RYSUNEK NR 5 ZMIANY MIEJSCOWEGO OGÓLNEGO PLANU
ZAGOSPODAROWANIA PRZESTRZENNEGO GMINY BARANÓW

WIEŚ ŻABY

Dz. nr ewid. 104/2

ZAŁĄCZNIK NR 5 DO UCHWAŁY NR
RADY GMINY W BARANOWIE Z DNIA

SKALA 1 : 1000

X/56/2003

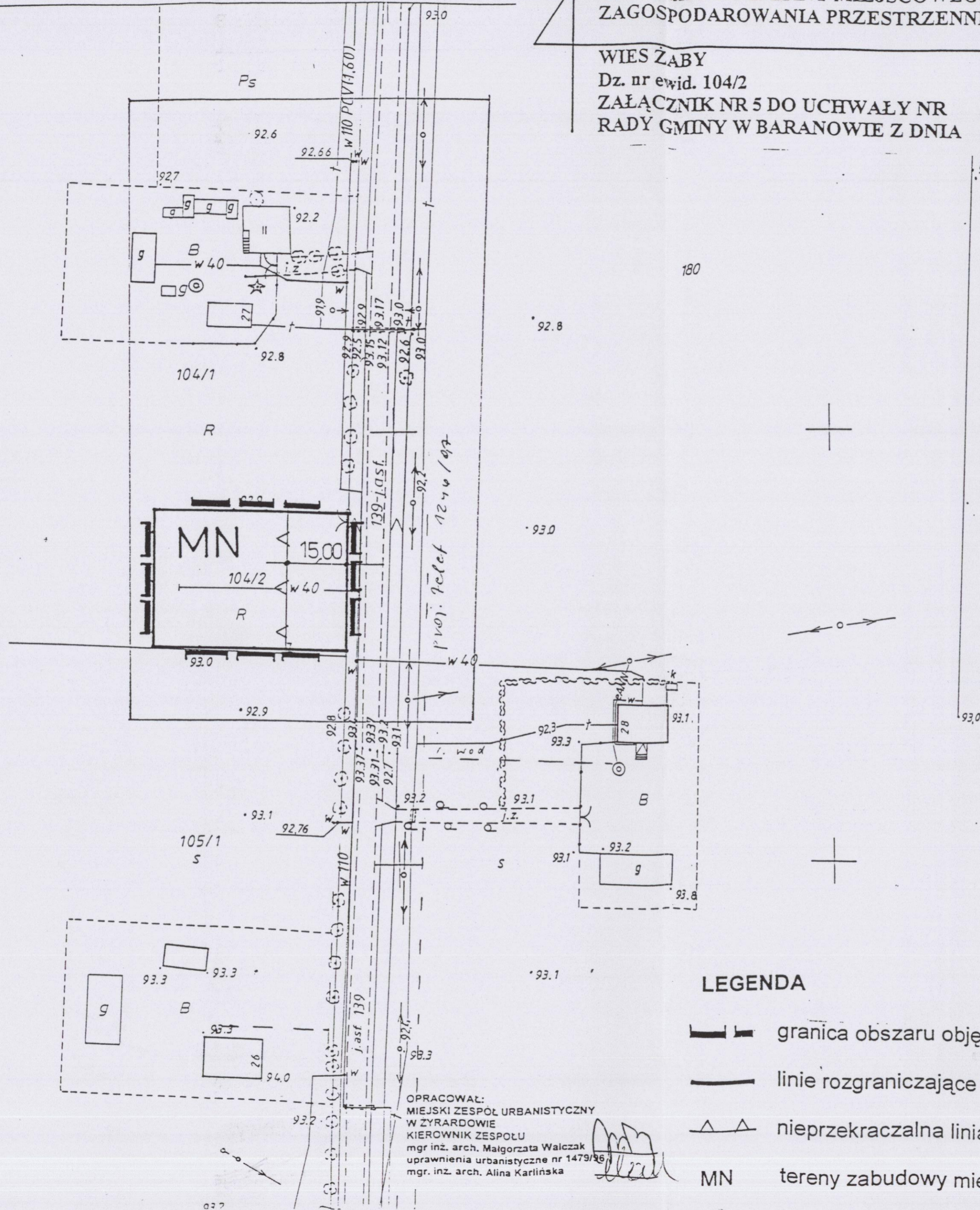
29 sierpnia 2003 r.

woj. mazowiecki
powiat grodziski
gmina Baranów

miasto Żaby
ul. Żaby
obręb (wieś) Żaby
dz. ew. nr 104/1, 104/2
mapa 272, 221, 253
skala 1:500 1:1000 1:2000

104/1

R



LEGENDA

- granica obszaru objętego zmianą
- linie rozgraniczające tereny o różnych funkcjach
- nieprzekraczalna linia zabudowy
- MN** tereny zabudowy mieszkaniowej jednorodzinnej

OPRACOWAŁ:
MIEJSKI ZESPÓŁ URBANISTYCZNY
W ŻYRARDOWIE
KIEROWNIK ZESPOŁU
mgr inż. arch. Małgorzata Walczak
uprawnienia urbanistyczne nr 1479/96
mgr. inż. arch. Alina Karlińska



**ZA ZGODNOŚĆ
Z ORYGINAŁEM**

31.10.2003.

Z up. **WÓJTA**
Janusz Kaźmierski
Inspektor ds. planowania przestrzennego
i budownictwa

PRZEWODNICZĄCY
RADY GMINY

Ryszard Szymańczak

Geodeta Uprawniony
Adrian Rusk
96-300 Żyrardów, ul. Szpitalna 2/4 m.21
zaśw. M.G.P. i B. nr 8840

STAROSTWO POWIATU GRODZISKI
POWIATOWY OŚRODEK DOKUMENTACJI
GEODEZYJNO-KARTOGRAFICZNEJ
W Grodzisku Maz. ul. Czerwony
W obszarze objętym zmianą
aktualizacji miejscowego ogólnego planu
zagospodarowania przestrzennego
miejscowości Żaby
zawieszony w dniu 25.05.01
nr prot. 3159-18/01
na budowę zmian w miejscowym ogólnym
planie zagospodarowania przestrzennego
miejscowości Żaby
wydana przez geod. 25.05.01

z up. Starosty
Kietowski
Powiatowego Ośrodka Dokumentacji
Geodezyjnej i Kartograficznej
inż. Ewa Sławutńska

