






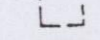




RYSUNEK NR 1 ZMIANY MIEJSCOWEGO PLANU OGÓLNEGO  
ZAGOSPODAROWANIA PRZESTRZENNEGO GMINY BARANÓW

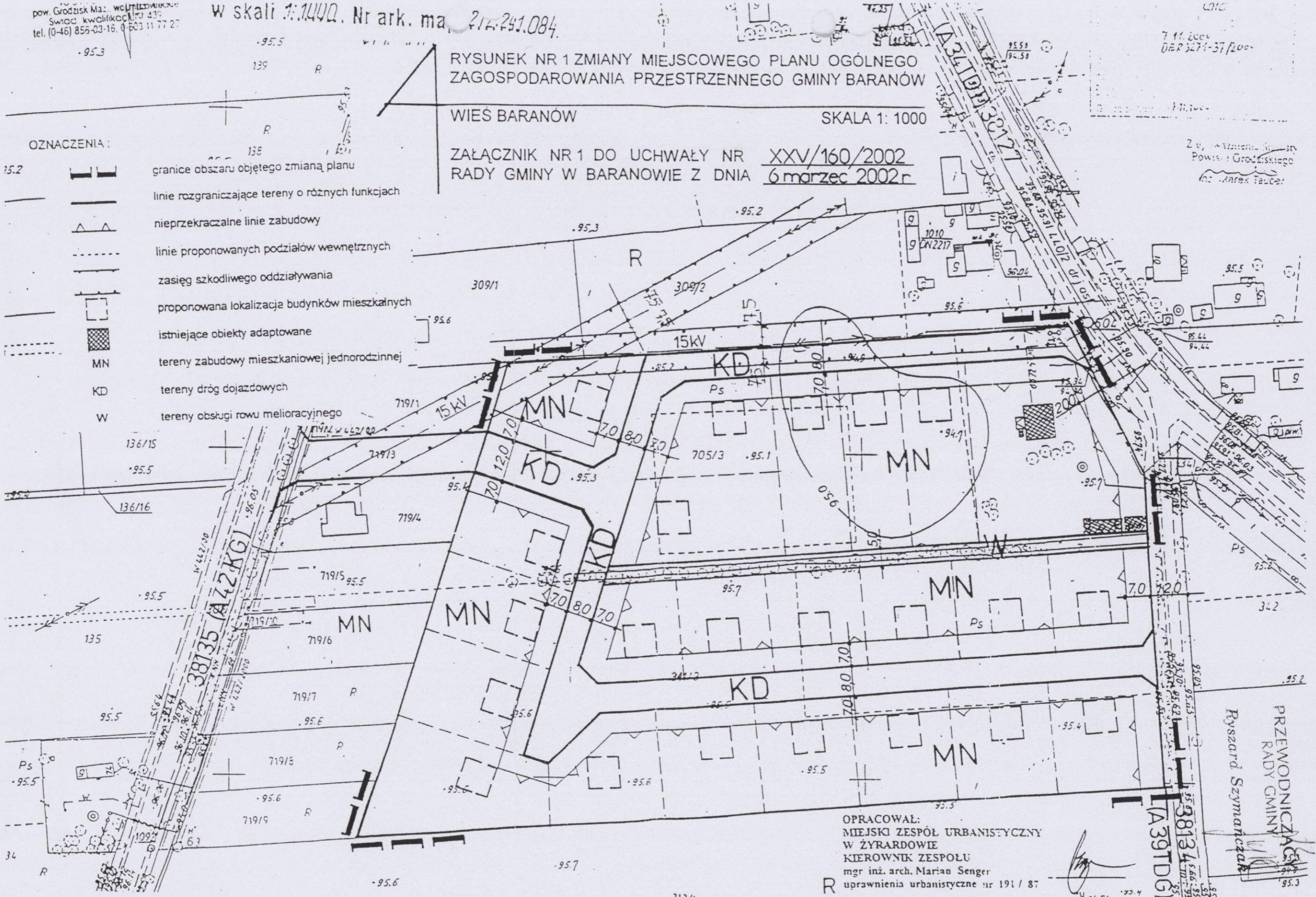
WIEŚ BARANÓW

SKALA 1: 1000

ZAŁĄCZNIK NR 1 DO UCHWAŁY NR XXV/160/2002  
RADY GMINY W BARANOWIE Z DNIA 6 marzec 2002r

OZNACZENIA:

- 15.2  granice obszaru objętego zmianą planu
-  linie rozgraniczające tereny o różnych funkcjach
-  nieprzekraczalne linie zabudowy
-  linie proponowanych podziałów wewnętrznych
-  zasięg szkodliwego oddziaływania
-  proponowana lokalizacja budynków mieszkalnych
-  istniejące obiekty adaptowane
- MN  tereny zabudowy mieszkaniowej jednorodzinnej
- KD  tereny dróg dojazdowych
- W  tereny obsługi rowu melioracyjnego



OPRACOWAŁ:  
MIEJSKI ZESPÓŁ URBANISTYCZNY  
W ŻYRARDOWIE  
KIEROWNIK ZESPÓŁU  
mgr inż. arch. Marian Senger  
uprawnienia urbanistyczne nr 191 / 87

PRZEWODNICZĄCY  
RADY GMINY  
Ryszard Szymanczak

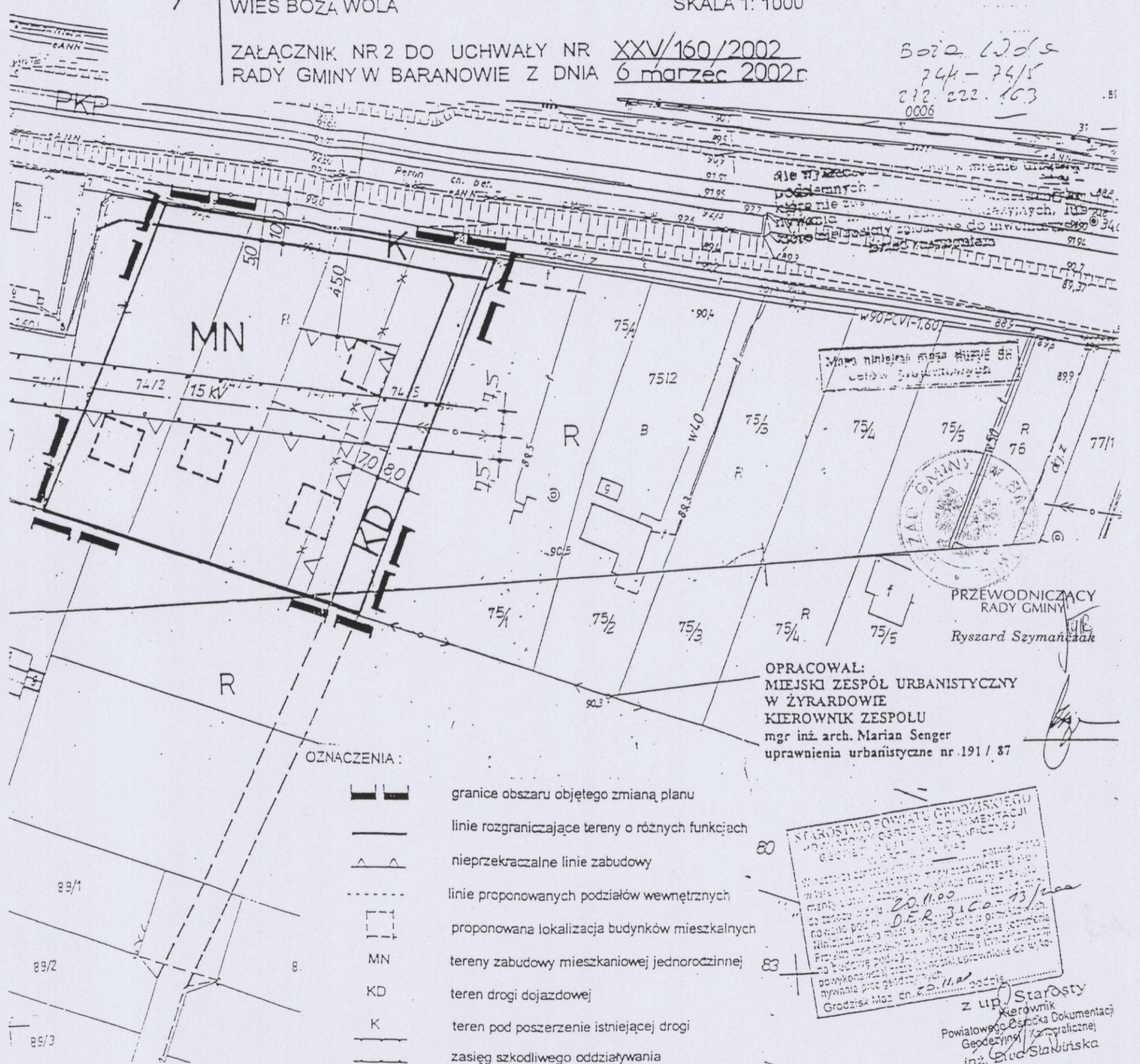
RYSUNEK NR 2 ZMIANY MIEJSCOWEGO PLANU OGÓLNEGO  
ZAGOSPODAROWANIA PRZESTRZENNEGO GMINY BARANÓW

WIEŚ BOŻA WOLA







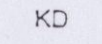


SKALA 1: 1000

ZAŁĄCZNIK NR 2 DO UCHWAŁY NR XXV/160/2002  
RADY GMINY W BARANOWIE Z DNIA 6 marzec 2002r.

*744-745*  
*Boża Wola*  
*744-745*  
*212.222.103*  
*0006*



OZNACZENIA :

-  granice obszaru objętego zmianą planu
-  linie rozgraniczające tereny o różnych funkcjach
-  nieprzekraczalne linie zabudowy
-  linie proponowanych podziałów wewnętrznych
-  proponowana lokalizacja budynków mieszkalnych
-  MN tereny zabudowy mieszkaniowej jednorodzinnej
-  KD teren drogi dojazdowej
-  K teren pod poszerzenie istniejącej drogi
-  zasięg szkodliwego oddziaływania

OPRACOWAŁ:  
MIEJSKI ZESPÓŁ URBANISTYCZNY  
W ŻYRARDOWIE  
KIEROWNIK ZESPOŁU  
mgr inż. arch. Marian Senger  
uprawnienia urbanistyczne nr 191 / 87

80  
83  
STAROSTWO POWIATU GRODZISKIEGO  
POWIATOWY OŚRODEK DOKUMENTACJI  
GEODEZYJNO-KARTOGRAFICZNEJ  
W GRODZISKU MAZ.  
20.11.02  
D.F.R. 3160-13/2002  
Z up. Starosty  
Kierownik  
Powiatowego Ośrodka Dokumentacji  
Geodezyjno-Kartograficznej  
inż. Elżbieta Stankiewicz

ZAŁĄCZNIK NR 3 DO UCHWAŁY NR XXV/160/2002  
RADY GMINY W BARANOWIE Z DNIA 6 marzec 2002

Obręb : Boża Wola dz nr 122

GEODETA UPRAWNIONY  
upr. 14487

Krzysztof Iwański  
tel. 0-602 559-295  
Złotna Woda nr 3, 98-311 Skury






STANOWISKO  
Pomiarowy  
Geodezyjny  
1000  
222 221 252  
28.02.2002  
Iwański

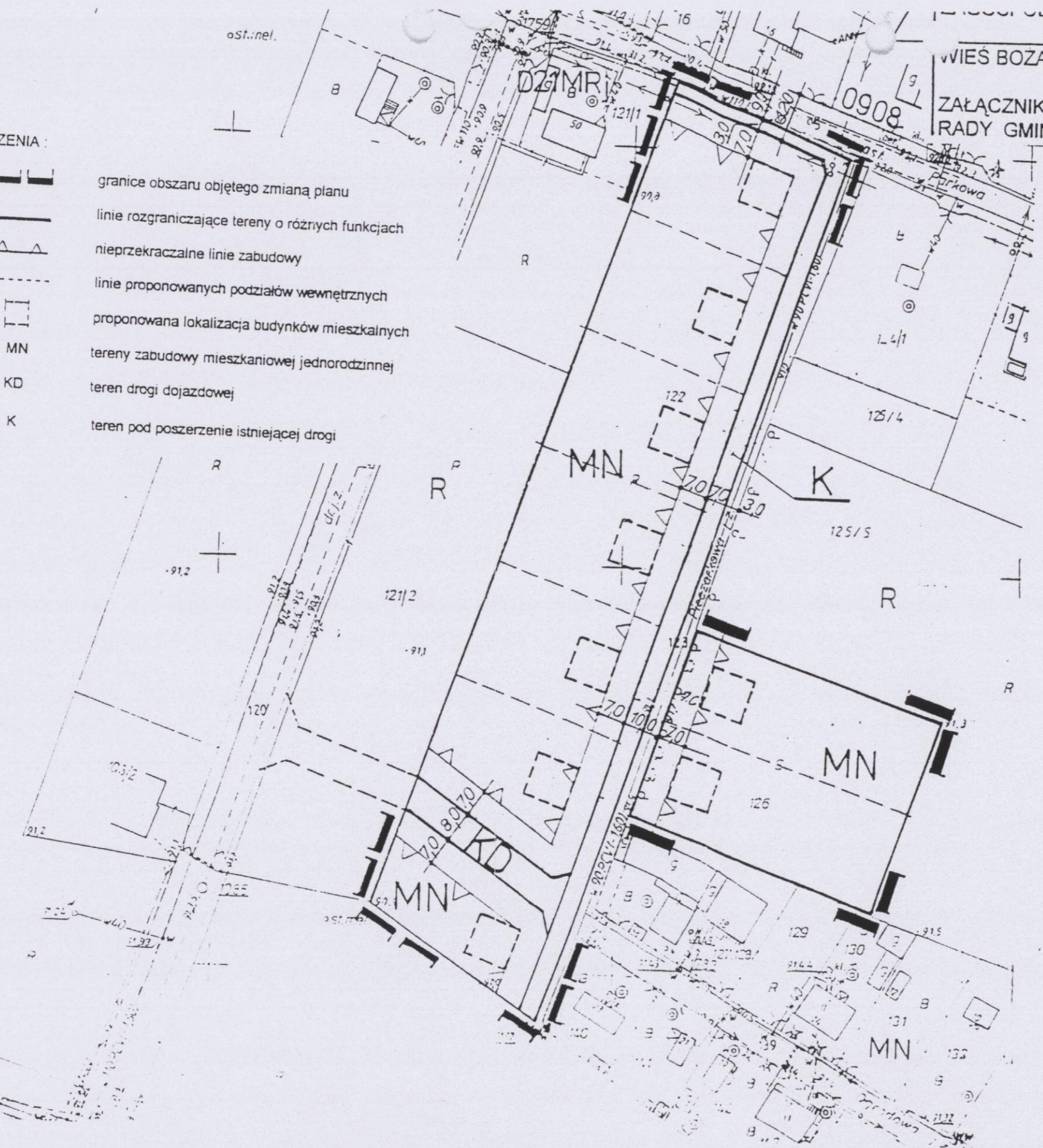
159-4/0000  
642-20210  
3.03.2000

Sh

OPRACOWAŁ:  
MIEJSKI ZESPÓŁ URBANISTYCZNY  
W ZYRARDOWIE  
KIEROWNIK ZESPOŁU  
mgr inż. arch. Marian Senger  
uprawnienia urbanistyczne nr 121 / 37

OZNACZENIA :

-  granice obszaru objętego zmianą planu
-  linie rozgraniczające tereny o różnych funkcjach
-  nieprzekraczalne linie zabudowy
-  linie proponowanych podziałów wewnętrznych
-  proponowana lokalizacja budynków mieszkalnych
- MN tereny zabudowy mieszkaniowej jednorodzinnej
- KD teren drogi dojazdowej
- K teren pod poszerzenie istniejącej drogi



PRZEWODNICZĄCY  
RADY GMINY  
Ryszard Seymańczak

UBK. BRONISŁAWÓW  
DZ. NR. 34

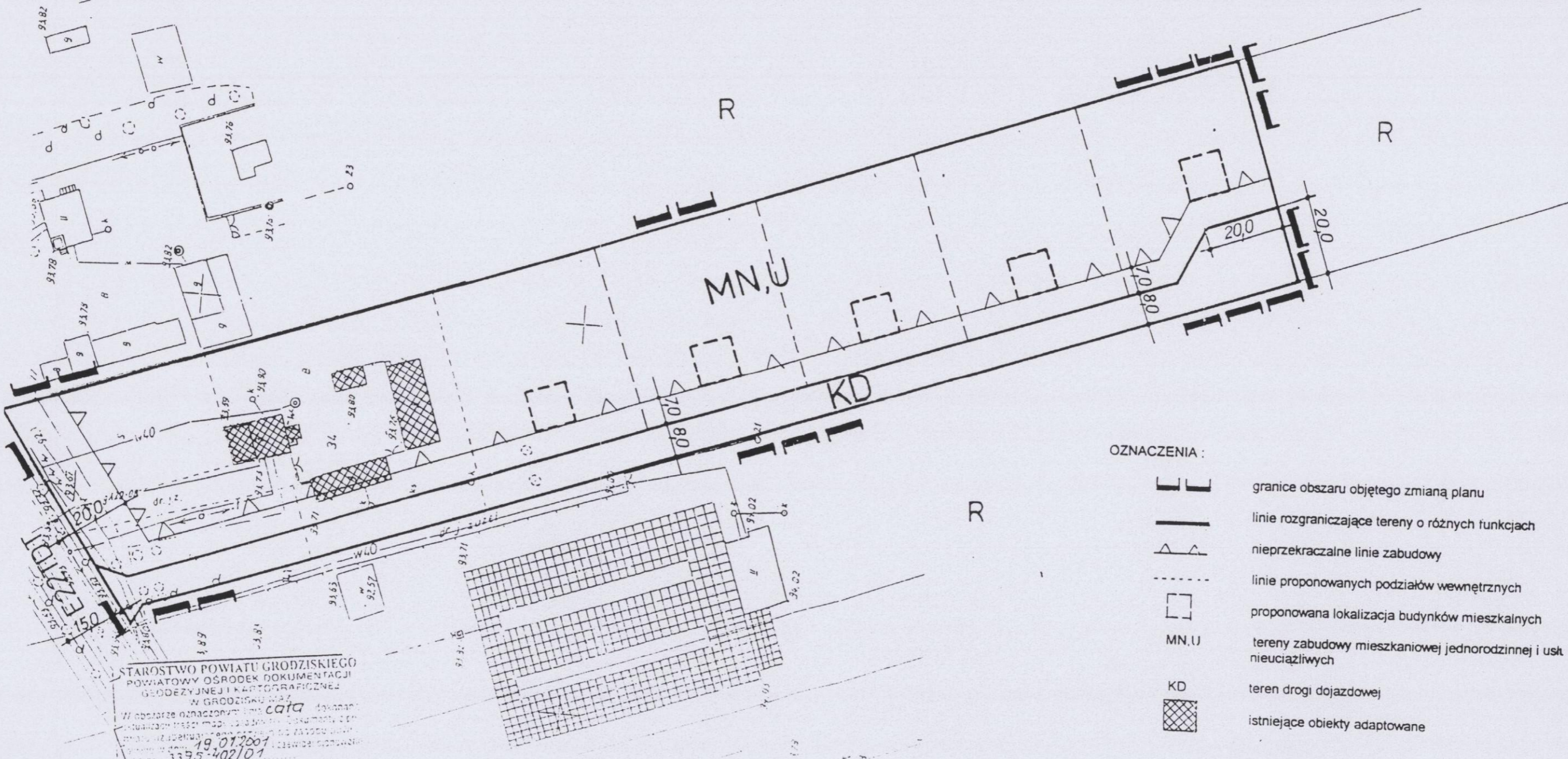
MAPA DO CELÓW PRO

RYZONER NR 4 ZMIANY MIEJSCOWEGO PLANU OGÓLNEGO ZAGOSPODAROWANIA PRZESTRZENNEGO GMINY BARANÓW




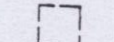


WIEŚ BRONISŁAWÓW

SKALA 1: 100

ZAŁĄCZNIK NR 4 DO UCHWAŁY NR XXV/160/2002 RADY GMINY W BARANOWIE Z DNIA 6 marzec 2002



OZNACZENIA :

-  granice obszaru objętego zmianą planu
-  linie rozgraniczające tereny o różnych funkcjach
-  nieprzekraczalne linie zabudowy
-  linie proponowanych podziałów wewnętrznych
-  proponowana lokalizacja budynków mieszkalnych
- MN,U tereny zabudowy mieszkaniowej jednorodzinnej i usk nieuciążliwych
- KD teren drogi dojazdowej
-  istniejące obiekty adaptowane

STAROSTWO POWIATU GRODZISKIEGO  
POWIATOWY OŚRODEK DOKUMENTACJI  
GEODEZYJNEJ I KARTOGRAFICZNEJ  
W GRODZISKU WĄZ.  
W obszarze oznaczonym jako *cała* dokonano  
aktualizacji mapy zasadniczej i dokumentacji  
planu zagospodarowania przestrzennego do zarządku  
publicznego. Plan jest zgodny z zapisami  
Planu miejscowego. Liczba miejsc w planie  
3395-402/01  
19.01.2001  
19.01.01

Z. M. STAROSTA  
Kierownik  
Powiatowego Ośrodka Dokumentacji  
Geodezyjnej i Kartograficznej

Wyk  
GEODETA UPRAWNIONY  
Ryszard Szymańczak  
ul. ...  
pow. Grodzisk Maz., woj. łódzkie  
sw. ...  
tel. 10-451 816

PRZEWODNICZĄCY  
RADY GMINY  
Ryszard Szymańczak

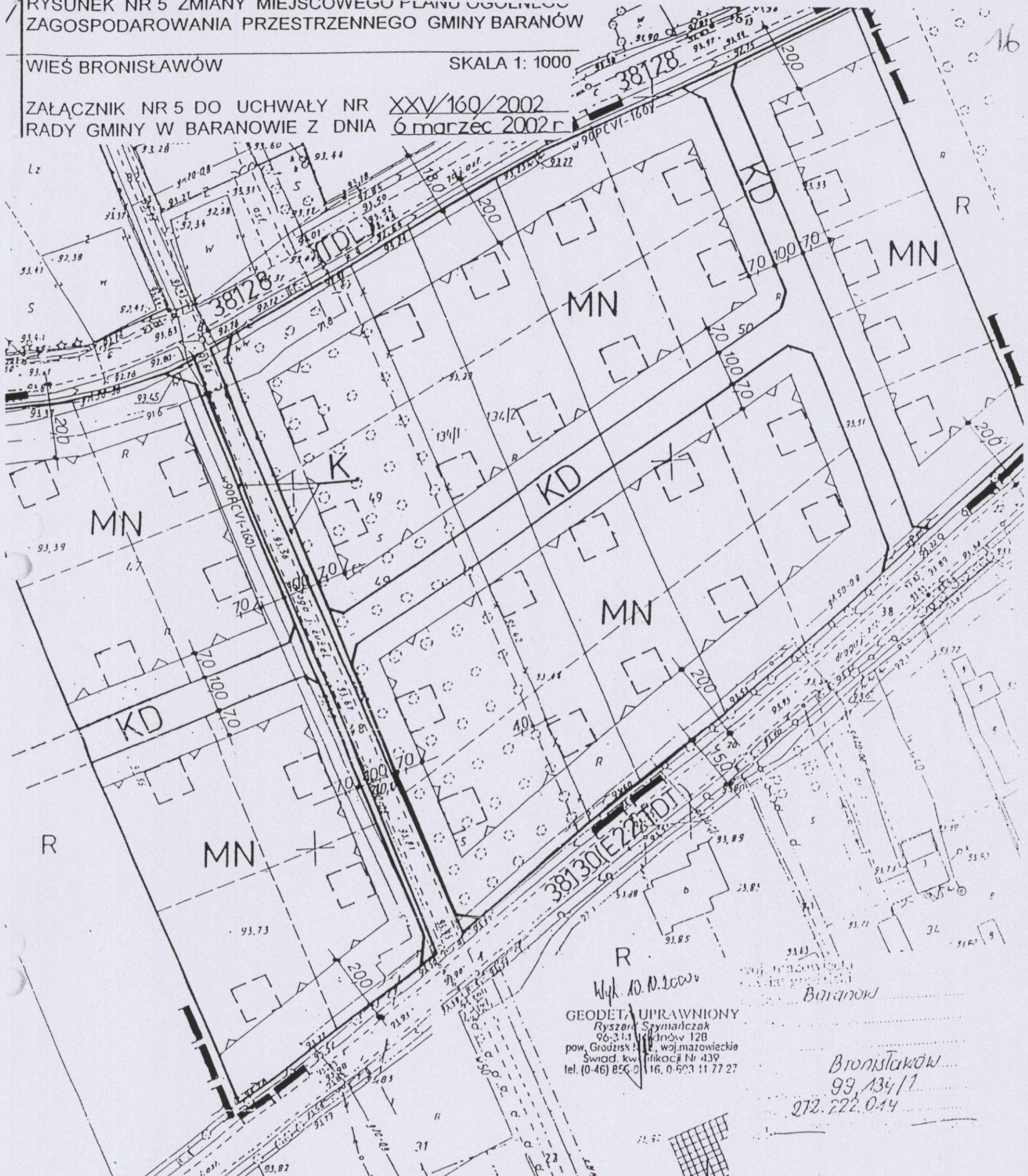
OPRACOWAŁ:  
MIEJSKI ZESPÓL URBANISTYCZNY  
W ŻYRARDOWIE  
KIEROWNIK ZESPOŁU  
mgr inż. arch. Marian Senger  
uprawnienia urbanistyczne nr 191 / 87

RYSUNEK NR 5 ZMIANY Miejscowego Planu Ogólnego Zagospodarowania Przestrzennego Gminy Baranów

WIEŚ BRONISŁAWÓW

SKALA 1: 1000

Załącznik nr 5 do uchwały nr XXV/160/2002 Rady Gminy w Baranowie z dnia 6 marca 2002 r.



Wsk. 10.10.2000  
 GEODETA UPRAWNIONY  
 Ryszard Szymańczak  
 96-311 Baranów 12B  
 pow. Grodzisk Maz., woj. mazowieckie  
 Świad. kw. Licencji Nr 439  
 tel. (0-46) 856-0116, 0-603 11 77 27

Baranów  
 Bronisławów  
 99 134/1  
 272.222.014

OZNACZENIA:

- granice obszaru objętego zmianą planu
- linie rozgraniczające tereny o różnych funkcjach
- nieprzekraczalne linie zabudowy
- linie proponowanych podziałów wewnętrznych
- linia podziału istniejącego do likwidacji
- proponowana lokalizacja budynków mieszkalnych
- MN tereny zabudowy mieszkaniowej jednorodzinnej
- KD tereny dróg dojazdowych
- K teren pod poszerzenie istniejącej drogi

WAL:  
 ZESPÓŁ URBANISTYCZNY  
 RADOWIE  
 WIK ZESPOŁU  
 arch. Marian Senger  
 inż. urbanistyczne nr 191 / 87

PRZEWODNICZĄCY  
 RADY GMINY  
 Ryszard Szymańczak

z. up. Starosty  
 Kierownik  
 Powiatowego Ośrodka Dokumentacji  
 Geodezyjnej i Kartograficznej  
 Inż. Ewa Stanińska

10.10.2000  
 3216-8/2000

10.10.2000



GM BARAN  
 OBR. HOLENDRY  
 OZ. NR 121

RYSUNEK NR 7 ZMIANY MIEJSCOWEGO PLANU OGÓLNEGO  
 ZAGOSPODAROWANIA PRZESTRZENNEGO GMINY BARANÓW

WIEŚ HOLENDRY BARANOWSKIE

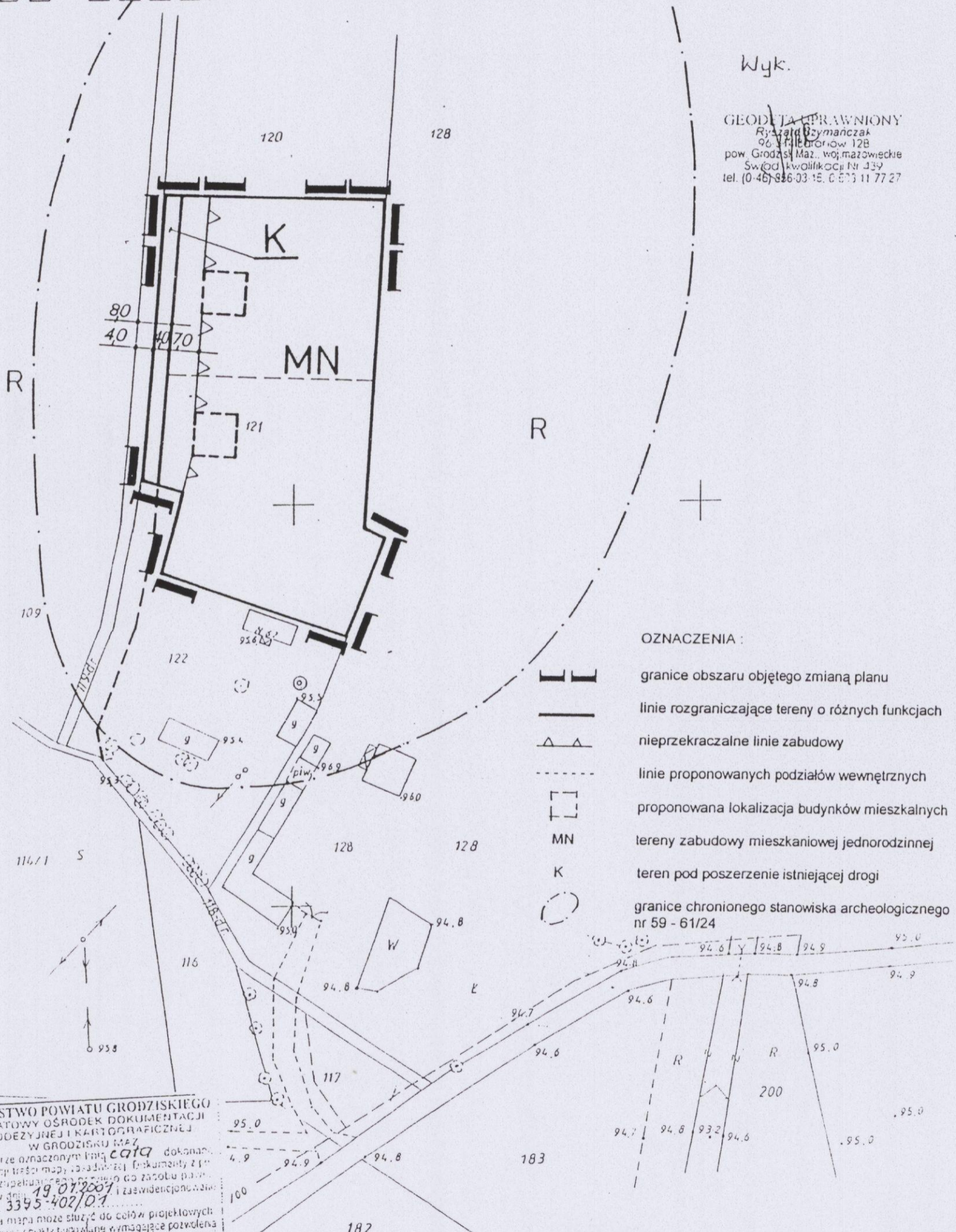
SKALA 1:1000

ZAŁĄCZNIK NR 7 DO UCHWAŁY NR XXV/160/2002  
 RADY GMINY W BARANOWIE Z DNIA 6 marzec 2002r.







MAPA DO CEŁÓW PROJEKTOWYCH 1:1000

Wyk.

GEODETA PRAWNIONY  
 Ryszard Szymańczak  
 96-111 Holendry 12B  
 pow. Grodzki Maz., woj. mazowieckie  
 Świad. kwalifikacji Nr 339  
 tel. (0-46) 886-03-18, 0-673 11 77 27



OZNACZENIA :

-  granice obszaru objętego zmianą planu
-  linie rozgraniczające tereny o różnych funkcjach
-  nieprzekraczalne linie zabudowy
-  linie proponowanych podziałów wewnętrznych
-  proponowana lokalizacja budynków mieszkalnych
- MN** tereny zabudowy mieszkaniowej jednorodzinnej
- K** teren pod poszerzenie istniejącej drogi
-  granice chronionego stanowiska archeologicznego nr 59 - 61/24

STAROSTWO POWIATU GRODZKIEGO  
 POWIATOWY OŚRODEK DOKUMENTACJI  
 GEODEZYJNEJ I KARTOGRAFICZNEJ  
 W GRODZISKU MAZ.  
 W obszarze oznaczonym linią cęta dokonano  
 aktualizacji treści mapy zasadniczej funkcjonalnej z  
 planu zagospodarowania przestrzennego do zabudowy  
 powiatu w dniu 19.01.2007 r. z zażyciem  
 podpisu nr 3395-402/01 i zaświadczono o  
 tym w dniu 19.01.01 podpis.....

z up. Starosta  
 Kierownik  
 Powiatowego Ośrodka Dokumentacji  
 Geodezyjnej i Kartograficznej  
 Grodzisk Maz.

PRZEWODNICZĄCY  
 RADY GMINY  
 Ryszard Szymańczak

OPRACOWAŁ:  
 MIEJSKI ZESPÓŁ URBANISTYCZNY  
 W ŻYRARDOWIE  
 KIEROWNIK ZESPOŁU  
 mgr inż. arch. Marian Senger  
 uprawnienia urbanistyczne nr 191 / 87



WIEŚ KASKI

SKALA 1:1000

ZAŁĄCZNIK NR 8 DO UCHWAŁY NR XXV/160/2002  
RADY GMINY W BARANOWIE Z DNIA 6 marzec 2002 r.

data  
7.11.2000  
3215-29/2000

7.11.2000

Z upoważnienia Starosty  
Powiatu Grodzkiego  
mł. Marek Tauter

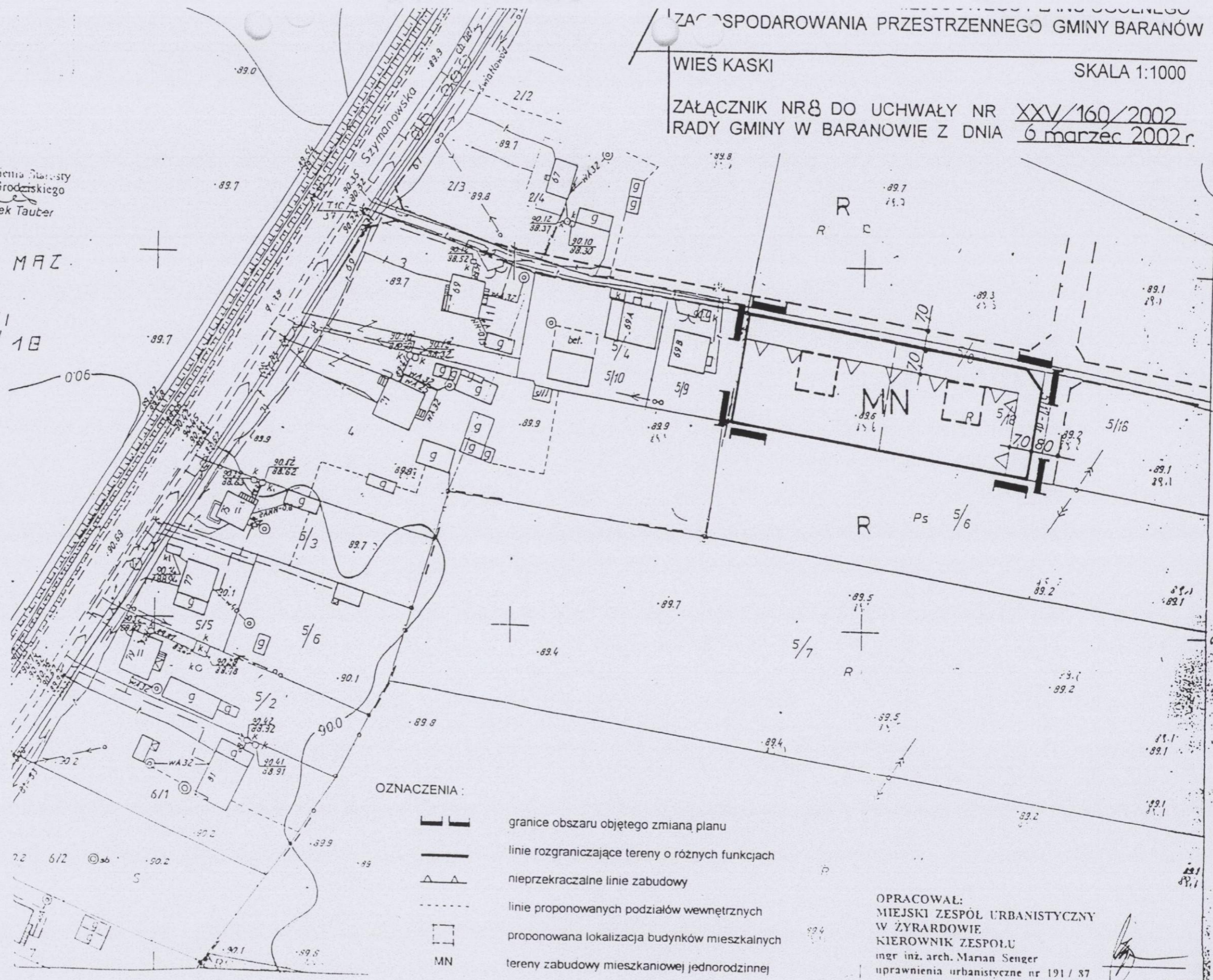
POW. GRODZISK MAZ.  
GM. BARANÓW

GEODEZJA DBR. KASKI  
Ryszard Szymanczak  
96-314 Baranów ul. 28  
pow. Grodzisk Maz., woj. łódzkie  
Świad. kwalifikacji Nr 439  
tel. (0-46) 858-02 77 27

data 6.11.2000

GEODETA UPRAWNIENY  
Ryszard Szymanczak  
96-314 Baranów ul. 28  
pow. Grodzisk Maz., woj. łódzkie  
Świad. kwalifikacji Nr 439  
tel. (0-46) 858-02 77 27

PRZEWODNICZĄCY  
RADY GMINY  
Ryszard Szymanczak



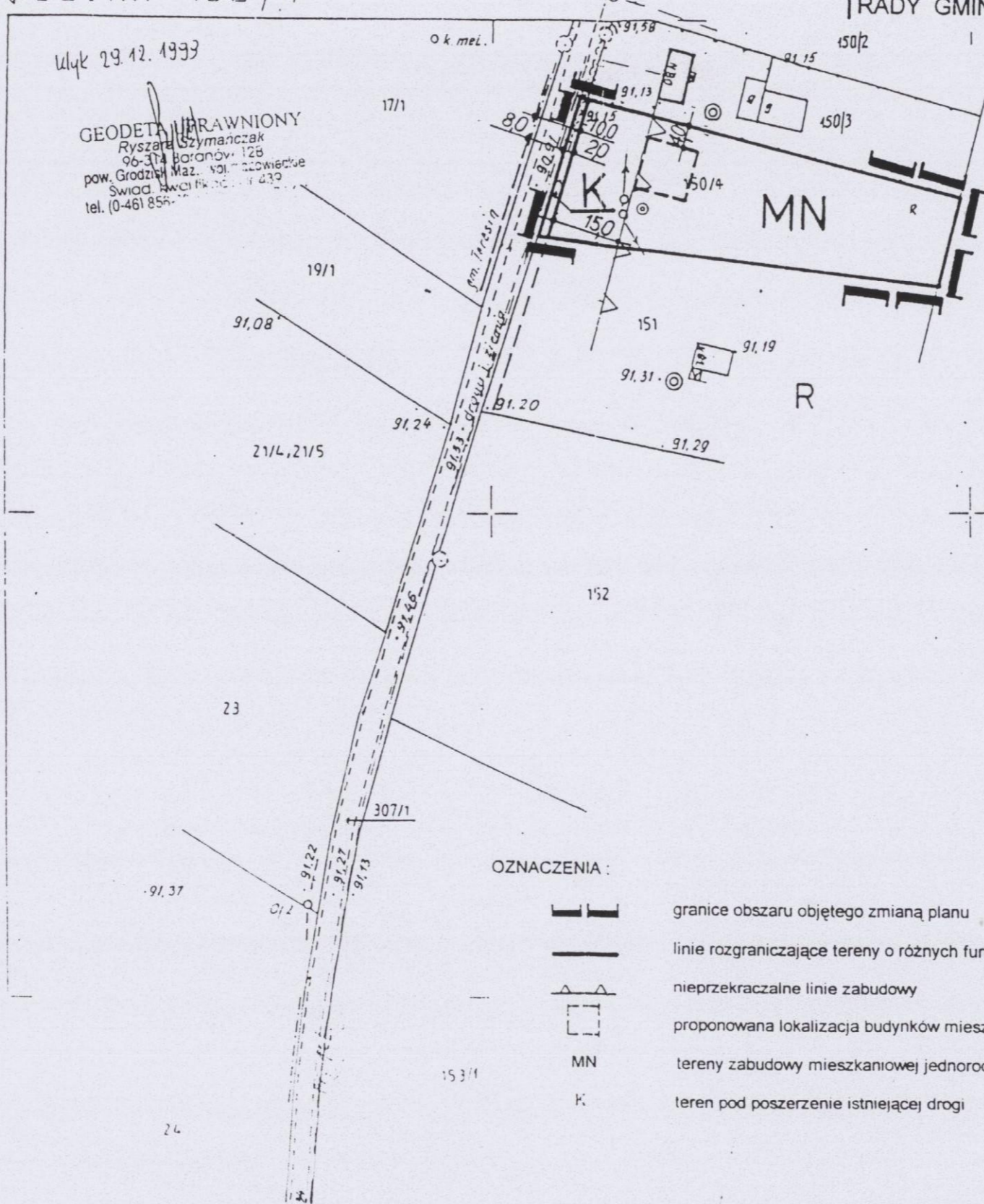
OZNACZENIA:

- granice obszaru objętego zmianą planu
- linie rozgraniczające tereny o różnych funkcjach
- nieprzekraczalne linie zabudowy
- linie proponowanych podziałów wewnętrznych
- proponowana lokalizacja budynków mieszkalnych
- tereny zabudowy mieszkaniowej jednorodzinnej

OPRACOWAŁ:  
MIEJSKI ZESPÓŁ URBANISTYCZNY  
W ŻYRARDOWIE  
KIEROWNIK ZESPOŁU  
mgr inż. arch. Marian Senger  
uprawnienia urbanistyczne nr 191/87

MS

5715 500



GEODETA UPRAWNIONY  
 Ryszard Szymanczak  
 96-374 Baranów 12B  
 pow. Grodzisk Maz. woj. łódzkie  
 Świad. Awanturki 114/030  
 tel. (0-46) 856-...

STAROSTWO POWIATU GRODZISKIEGO  
 w Grodzisku Maz.  
 Powiatowy Ośrodek Dokumentacji  
 Geodezyjnej i Kartograficznej

Niniejszą mapę wykonano jako kopię mapy zasadniczej\*) jednostkowej w skali 1:1000, sekcja (nr KEM) 279, 281, 213. Stan aktualności na dzień 30.12.1999. Mapa niniejsza w granicach oznaczonych kolorem żółtym... może służyć do opracowania projektu technicznego uzgodnienia w ZUD. Ustrzeżać się jednocześnie, że na obszarze objętym tą mapą może występować dodatkowe uzbrojenie podziemne, o którego istnieniu nie uzyskano informacji w Instytucjach branżowych i nie dające się wykryć aparaturą.

Aktualizacja mapy-DER 2107/199  
 Nr Ks. Roz. 1552/199  
 Grodzisk Maz., dn. 30.12.1999  
 \*) niepodzielone skredlic

Z upoważnienia Starosty Powiatu Grodziskiego  
 inż. Marek Tauber

- OZNACZENIA:
- granice obszaru objętego zmianą planu
  - linie rozgraniczające tereny o różnych funkcjach
  - nieprzekraczalne linie zabudowy
  - proponowana lokalizacja budynków mieszkalnych
  - MN tereny zabudowy mieszkaniowej jednorodzinnej
  - K teren pod poszerzenie istniejącej drogi

OPRACOWAŁ:  
 MIEJSKI ZESPÓŁ URBANISTYCZNY  
 W ŻYRARDOWIE  
 KIEROWNIK ZESPOŁU  
 mgr inż. arch. Marian Senger  
 uprawnienia urbanistyczne nr 191/87

PRZEWODNICZĄCY  
 RADY GMINY  
 Ryszard Szymanczak

Przedstawiona sytuacja jest zgodna ze stanem faktycznym na gruncie na dzień 1.11.2000

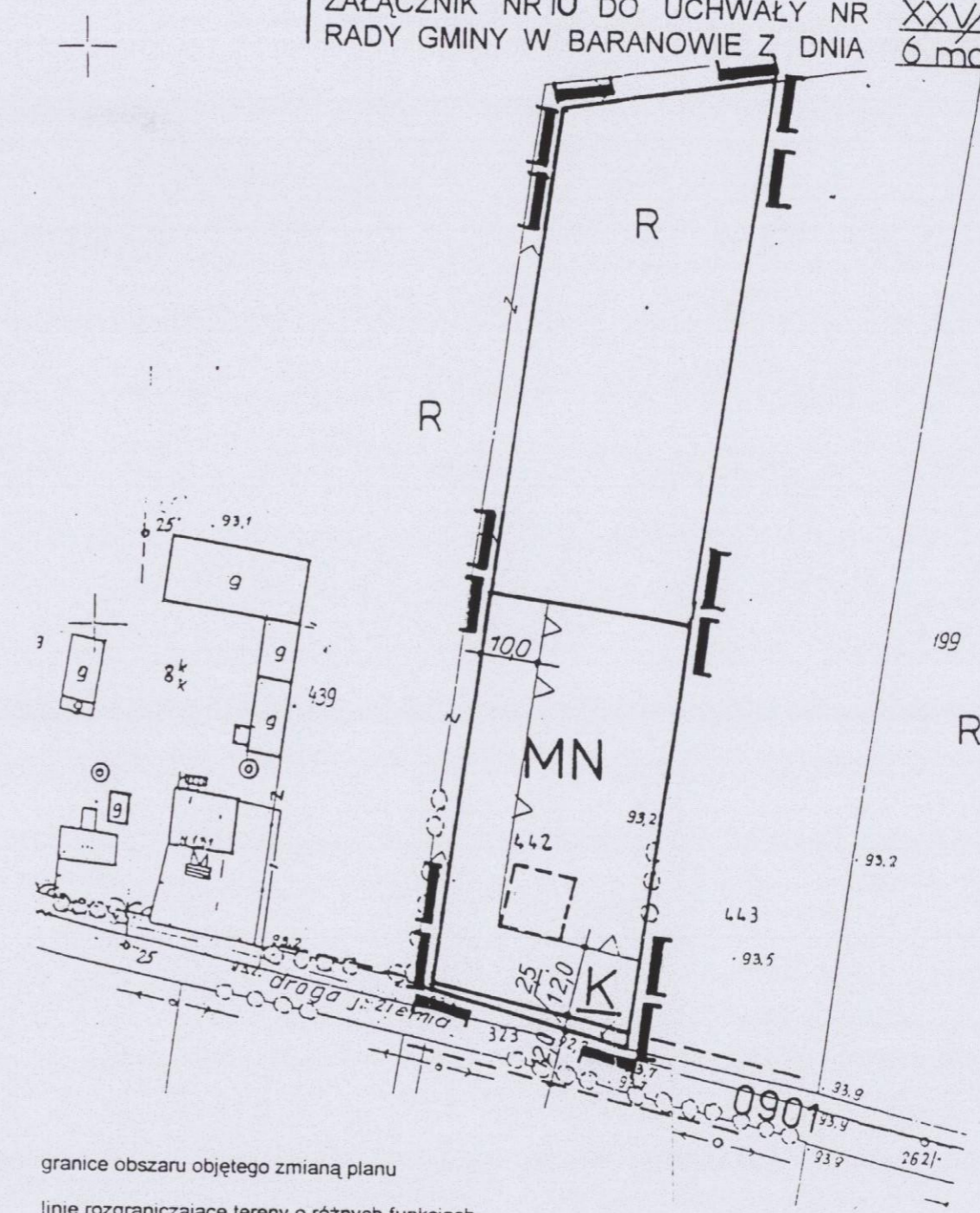
Mapa niniejsza może służyć do celów projektowych

Nie wyklucza się istnienia w terenie urządzeń podziemnych do których było brak informacji branżowych i nie zostały odnalezione w terenie w czasie inwentaryzacji geodezyjnej.


07.11.2000

GEODETA UPRAWNIONY  
 Ryszard Szymańczak  
 96-314 Baranów 12B  
 pow. Grodzisk Maz., woj. mazowieckie  
 Świad. kwalifikacji Nr 439  
 tel. (0-46) 856-03-15, 0-503 19 77 27


cała  
 7.11.2000  
 5215.53/2000  
 - 2 LIS 2000




OZNACZENIA :




granice obszaru objętego zmianą planu



linie rozgraniczające tereny o różnych funkcjach



nieprzekraczalne linie zabudowy



proponowana lokalizacja budynków mieszkalnych

MN

tereny zabudowy mieszkaniowej jednorodzinnej

K

teren pod poszerzenie istniejącej drogi

OPRACOWAŁ:  
 MIEJSKI ZESPÓŁ URBANISTYCZNY  
 W ŻYRARDOWIE  
 KIEROWNIK ZESPOŁU  
 mgr inż. arch. Marian Senger  
 uprawnienia urbanistyczne nr 191 / 87

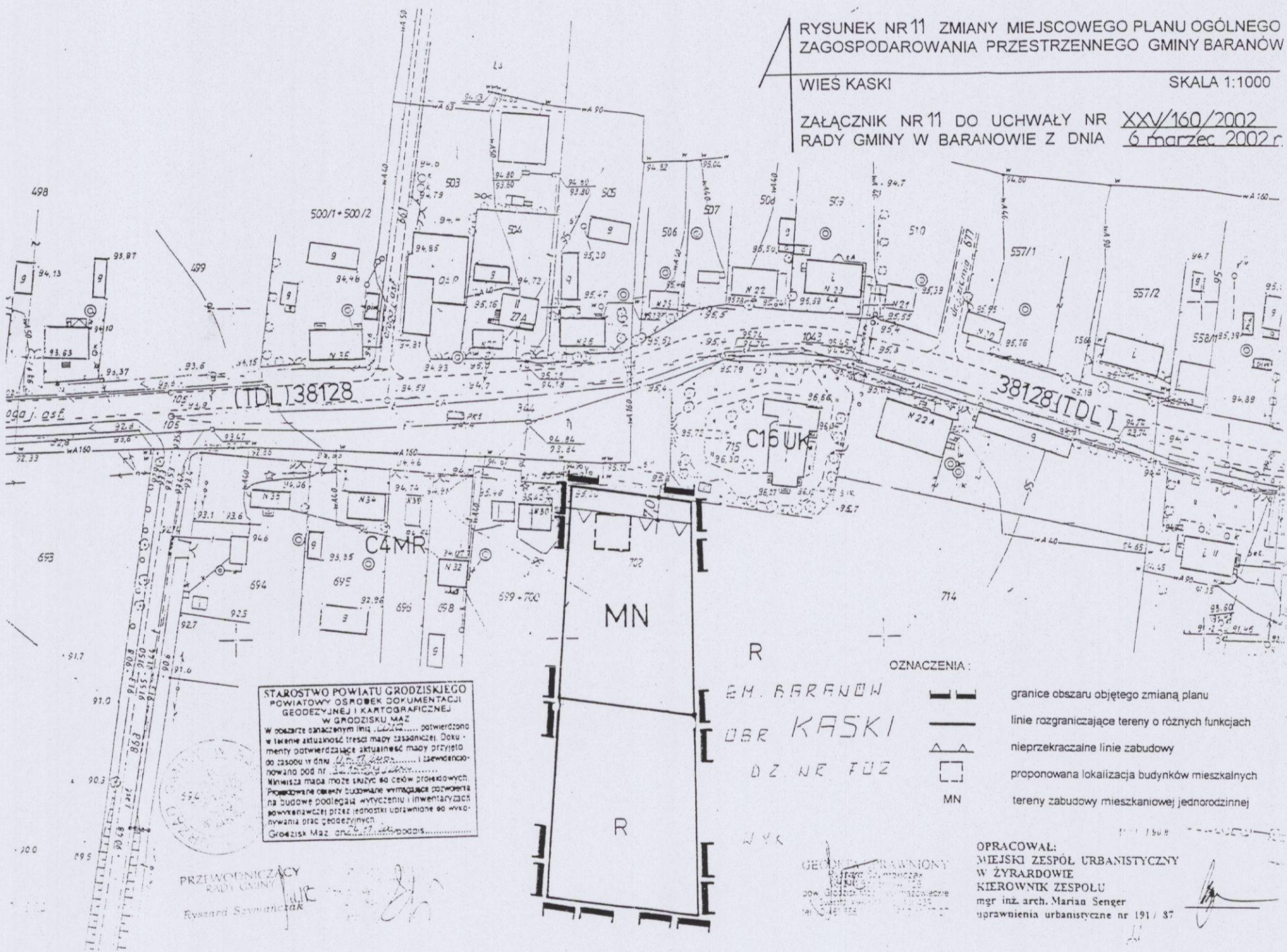
PRZEWODNICZĄCY  
 RADY GMINY  
 Ryszard Szymańczak

RYСУNEK NR 11 ZMIANY MIEJSCOWEGO PLANU OGÓLNEGO ZAGOSPODAROWANIA PRZESTRZENNEGO GMINY BARANÓW

WIEŚ KASKI

SKALA 1:1000

ZAŁĄCZNIK NR 11 DO UCHWAŁY NR XXV/160/2002 RADY GMINY W BARANOWIE Z DNIA 6 marzec 2002 r.



STAROSTWO POWIATU GRODZISKIEGO  
 POWIATOWY OŚRODEK DOKUMENTACJI  
 GEODEZYJNEJ I KARTOGRAFICZNEJ  
 W GRODZISKU MAZ  
 W oparciu o oznaczenia linii... potwierdzono  
 w terenie aktualność treści mapy zasadniczej. Doku-  
 menty potwierdzające aktualność mapy przyjęto  
 do zasobu w dniu... i stwierdzo-  
 nowano pod nr...  
 Miniszta mapa może służyć do celów projektowych.  
 Projektowane elementy budowlane wymagające pozwolenia  
 na budowę podlegają wytyczeniu i inwentaryzacji  
 po wykonaniu przez geodęzistów uprawnionych do wyko-  
 nywania prac geodezyjnych.  
 Grodzisk Maz, dnia 27... podpis...

PRZEWODNICZĄCY  
 RADY GMINY  
 Ryszard Szymankiewicz

OZNACZENIA:

- EM. BARANÓW
- OSR. KASKI
- DZ. NE. FUZ
- granicę obszaru objętego zmianą planu
- linie rozgraniczające tereny o różnych funkcjach
- nieprzekraczalne linie zabudowy
- proponowana lokalizacja budynków mieszkalnych
- tereny zabudowy mieszkaniowej jednorodzinnej

OPRACOWAŁ:  
 MIEJSKI ZESPÓŁ URBANISTYCZNY  
 W ŻYRARDOWIE  
 KIEROWNIK ZESPOŁU  
 mgr inż. arch. Marian Senger  
 uprawnienia urbanistyczne nr 191 / 87

STAROSTWO POWIATU GRODZISKIEGO  
w Grodzisku Maz.  
Powiatowy Ośrodek Dokumentacji  
Geodezyjnej i Kartograficznej

Niniejszą mapę wykonano jako kopię mapy zasadniczej (jednostkowej) w skali 1:1000, sekcja (nr KEM) 272, 221, 154. Stan aktualności na dzień 30.12.1999. Mapa niniejsza w granicach oznaczonych kolorem żółtym może służyć do opracowania projektu technicznego uzgodnienia w ZUD. Ustrzeżenie: jednocześnie, że na obszarze objętym tą mapą może występować dodatkowe uzbrojenie podziemne, o którego istnieniu nie uzyskano informacji w Instytucjach branżowych i nie dające się wykryć aparaturą.

podpis  
Aktualizacja mapy DER 1003/99  
Nr Ks. Rob. 1441/99  
Grodzisk Maz., dn. 30.12.1999  
) niepełnione skreślić

Z upoważnienia Starosty  
Powiatu Grodziskiego  
inż. Marek Tauber

PRZEWODNICZĄCY  
RADY GMINY  
Ryszard Szymańczak

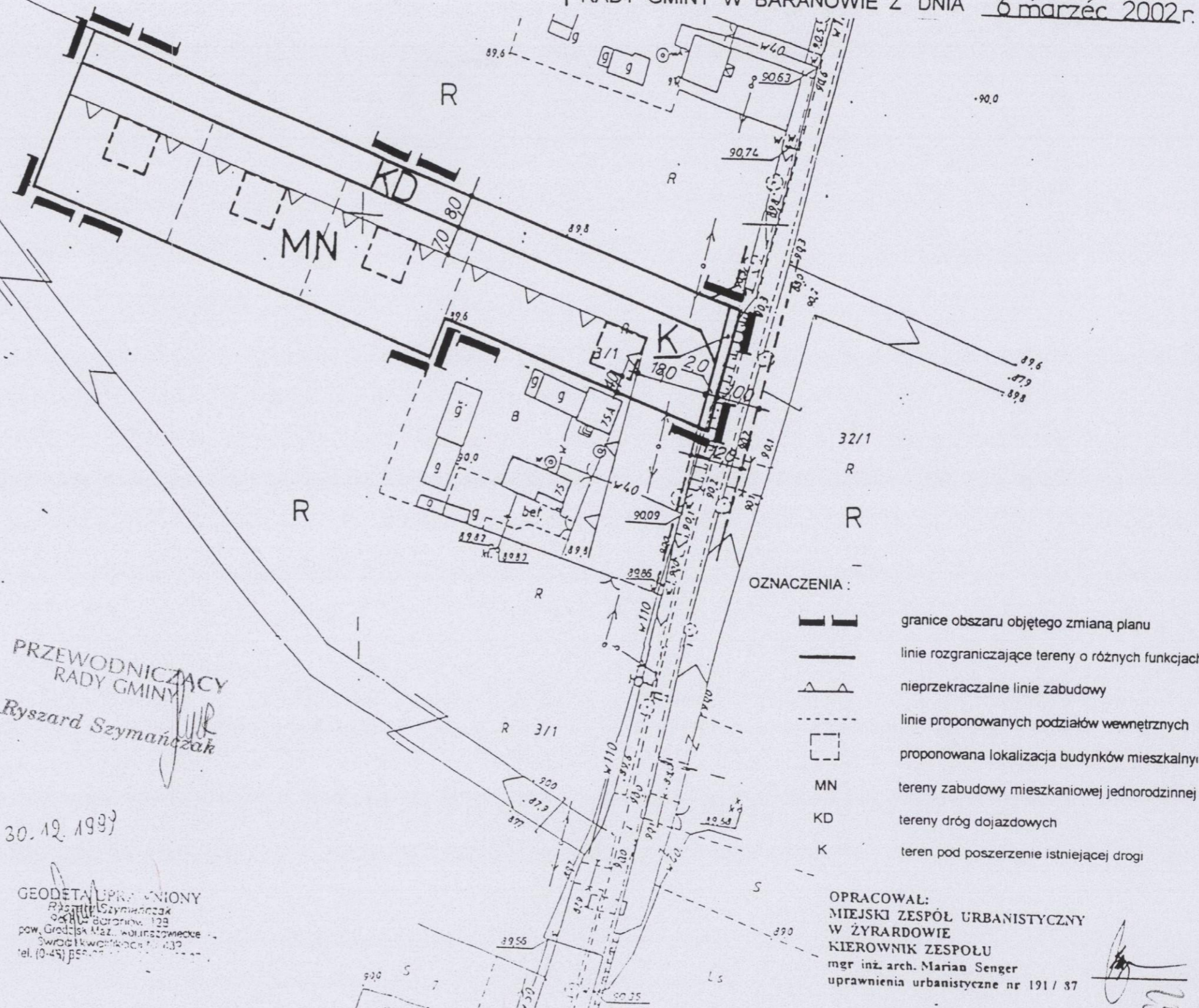
dn. 30.12.1999

GEODETA UPRAWNIENY  
Ryszard Szymańczak  
ul. Baranów 12B  
pow. Grodzisk Maz., Woliszowickie  
Świdnikowicko 432  
tel. (0-45) 550000

G.M. BARANÓW

W. ZABY

DZ. NR. 3/4



OZNACZENIA :

- granice obszaru objętego zmianą planu
- linie rozgraniczające tereny o różnych funkcjach
- nieprzekraczalne linie zabudowy
- linie proponowanych podziałów wewnętrznych
- proponowana lokalizacja budynków mieszkalnych
- MN tereny zabudowy mieszkaniowej jednorodzinnej
- KD tereny dróg dojazdowych
- K teren pod poszerzenie istniejącej drogi

OPRACOWAŁ:  
MIEJSKI ZESPÓŁ URBANISTYCZNY  
W ŻYRARDOWIE  
KIEROWNIK ZESPOŁU  
mgr inż. arch. Marian Senger  
uprawnienia urbanistyczne nr 191 / 87

*(Handwritten signature)*