

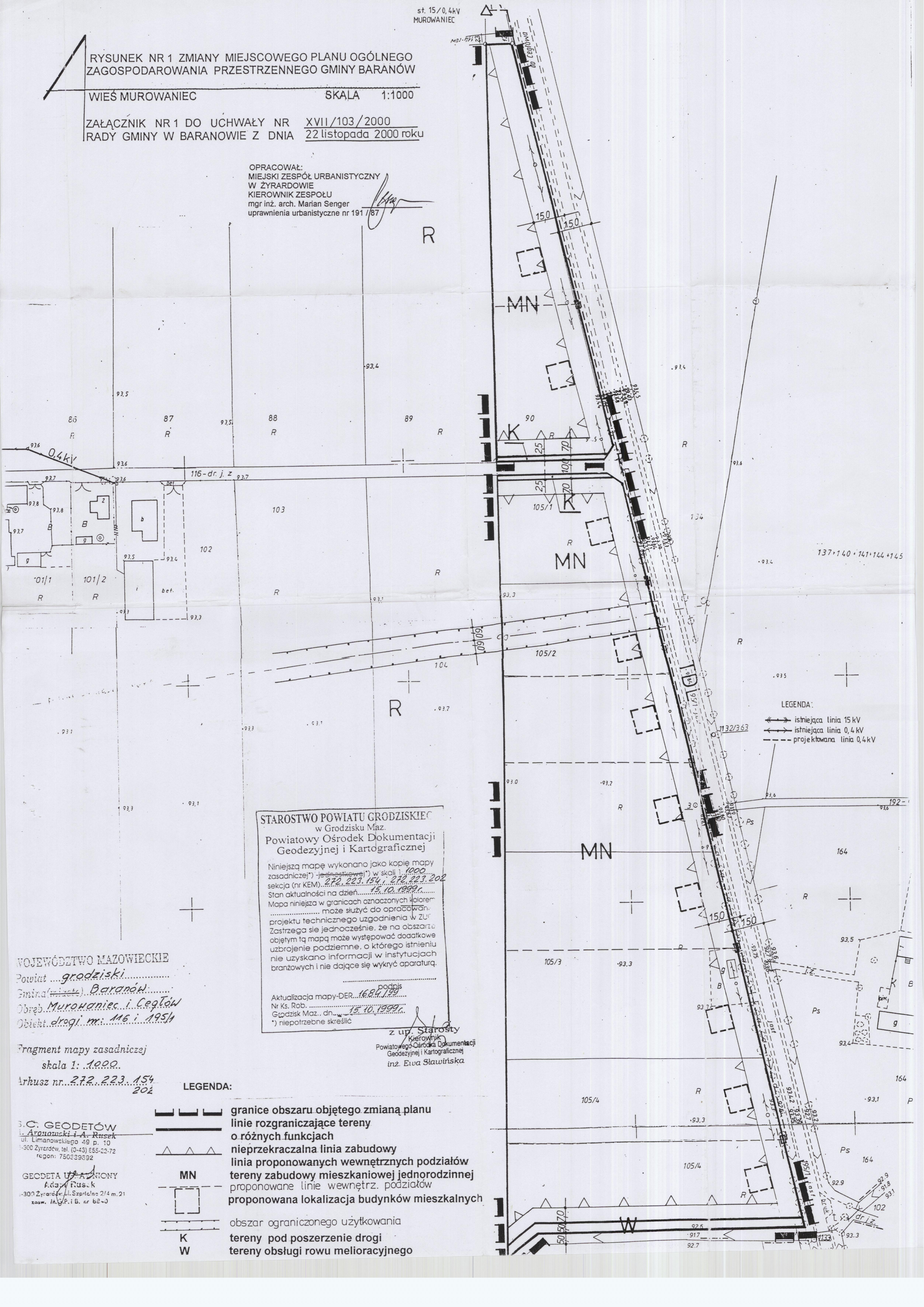
RYSUNEK NR 1 ZMIANY MIEJSCOWEGO PLANU OGÓLNEGO
ZAGOSPODAROWANIA PRZESTRZENNEGO GMINY BARANÓW

WIEŚ MUROWANIEC

SKALA 1:1000

ZAŁĄCZNIK NR 1 DO UCHWAŁY NR XVII/103/2000
RADY GMINY W BARANOWIE Z DNIA 22 listopada 2000 roku

OPRACOWAŁ:
MIEJSKI ZESPÓŁ URBANISTYCZNY
W ŻYRARDOWIE
KIEROWNIK ZESPOŁU
mgr inż. arch. Marian Senger
uprawnienia urbanistyczne nr 191/87



LEGENDA:
— istniejąca linia 15 kV
— istniejąca linia 0,4 kV
- - - - - projektowana linia 0,4 kV

STAROSTWO POWIATU GRODZISKIE
w Grodzisku Maz.
Powiatowy Ośrodek Dokumentacji
Geodezyjnej i Kartograficznej

Niniejszą mapę wykonano jako kopię mapy
zasadniczej*) - jednoczyniowej*) w skali 1:1000
sekcja (nr KEM) 272, 223, 154, 272, 223, 202
Stan aktualności na dzień 15.10.1999r.

Mapa niniejsza w granicach oznaczonych kolorem
może służyć do opracowań:
projektu technicznego uzgodnienia w ZUR
Zastrzega się jednocześnie, że na obszarze
objętym tą mapą może występować dodatkowe
uzbrojenie podziemne, o którego istnieniu
nie uzyskano informacji w instytucjach
brązowych i nie dające się wykryć aparaturą.

Aktualizacja mapy-DER 16.02.1999
Nr Ks. Rob. 12.10.1999r.

*) niepotrzebne skreślić

z up. Starosty
Kierownik
Powiatowego Ośrodka Dokumentacji
Geodezyjnej i Kartograficznej
inż. Ewa Sławińska

WOJEWÓDZTWO MAZOWIECKIE
Powiat grodziski
Gmina Baranów
Obwód Murowaniec i Cegłowa
Obiekt drogi nr 116 i 195/4

Fragment mapy zasadniczej
skala 1:1000
Arkusze nr 272, 223, 154, 202

S.C. GEODETÓW
Aronowski i A. Rusek
ul. Limanowskiego 49 p. 10
0-300 Żyrardów, tel. (0-43) 655-22-72
regon: 750239392

GEODETA UPRAWNIENY
Adam Rusek
0-300 Żyrardów, ul. Szpitalna 2/4 m. 21
zozw. 14.03.1999 r. nr 62-0

LEGENDA:
— granice obszaru objętego zmianą planu
— linie rozgraniczające tereny o różnych funkcjach
— nieprzekraczalna linia zabudowy
— linia proponowanych wewnętrznych podziałów
— tereny zabudowy mieszkaniowej jednorodzinnej
— proponowane linie wewnątrz. podziałów
— proponowana lokalizacja budynków mieszkalnych

MN
K
W

obszar ograniczonego użytkowania
tereny pod poszerzenie drogi
tereny obsługi rowu melioracyjnego

GM. BRANNO
W. BRONISLAWOW

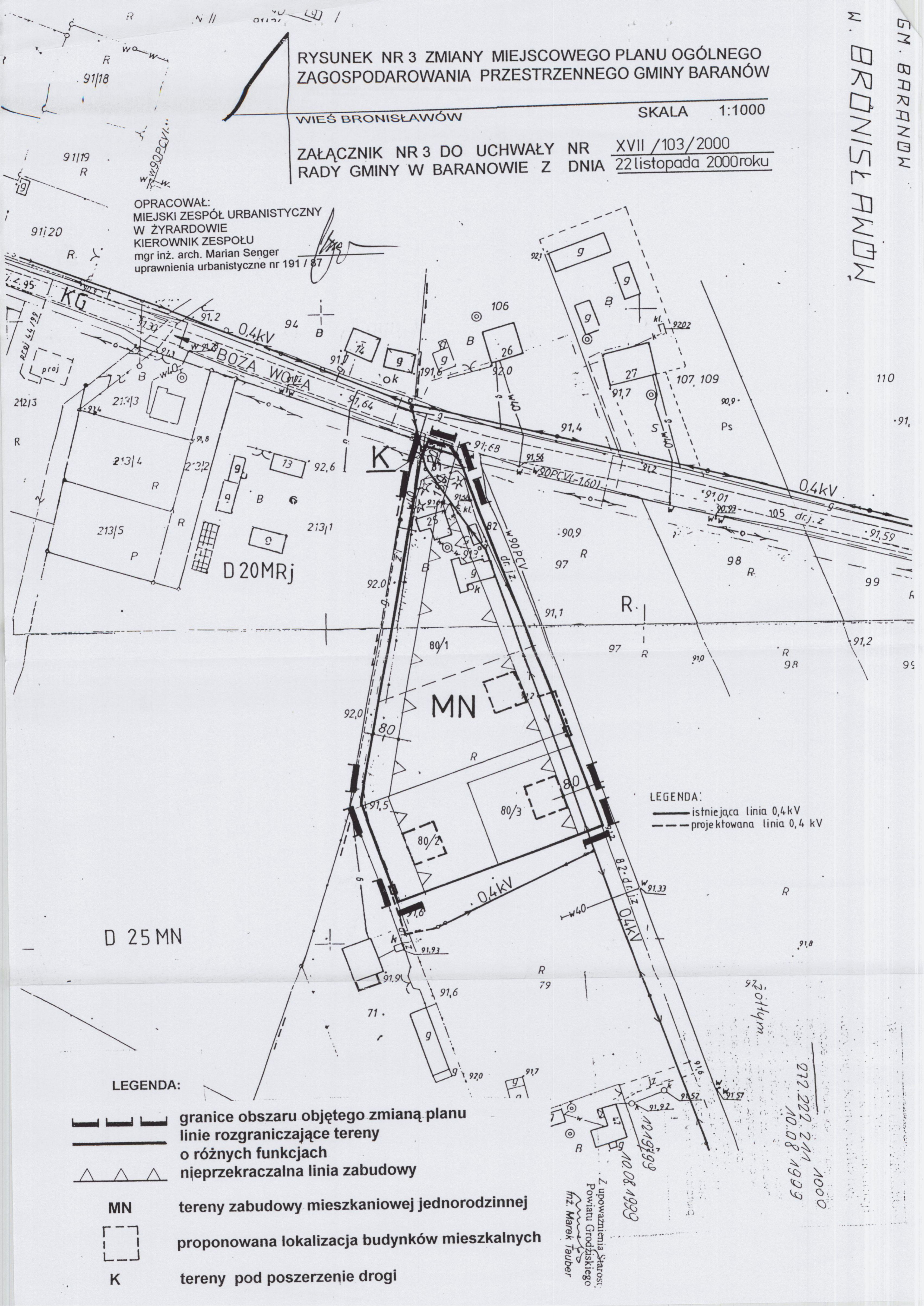
RYSUNEK NR 3 ZMIANY MIEJSCOWEGO PLANU OGÓLNEGO ZAGOSPODAROWANIA PRZESTRZENNEGO GMINY BARANÓW

WIEŚ BRONISLAWÓW

SKALA 1:1000

ZAŁĄCZNIK NR 3 DO UCHWAŁY NR XVII/103/2000
RADY GMINY W BARANOWIE Z DNIA 22 listopada 2000 roku

OPRACOWAŁ:
MIEJSKI ZESPÓŁ URBANISTYCZNY
W ŻYRARDOWIE
KIEROWNIK ZESPOŁU
mgr inż. arch. Marian Senger
uprawnienia urbanistyczne nr 191/87



LEGENDA:

- istniejąca linia 0,4kV
- - - projektowana linia 0,4 kV

LEGENDA:

- granice obszaru objętego zmianą planu
- linie rozgraniczające tereny o różnych funkcjach
- nieprzekraczalna linia zabudowy
- MN** tereny zabudowy mieszkaniowej jednorodzinnej
- proponowana lokalizacja budynków mieszkalnych
- K** tereny pod poszerzenie drogi

Z upoważnienia Starosty
Powiatu Grodzkiego
inż. Marek Tauber

012.222.244
10.08.1999
1000











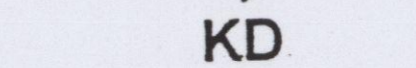
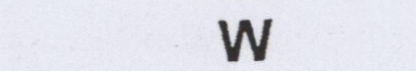


RYSUNEK NR 4 ZMIANY MIEJSCOWEGO PLANU OGÓLNEGO ZAGOSPODAROWANIA PRZESTRZENNEGO GMINY BARANÓW

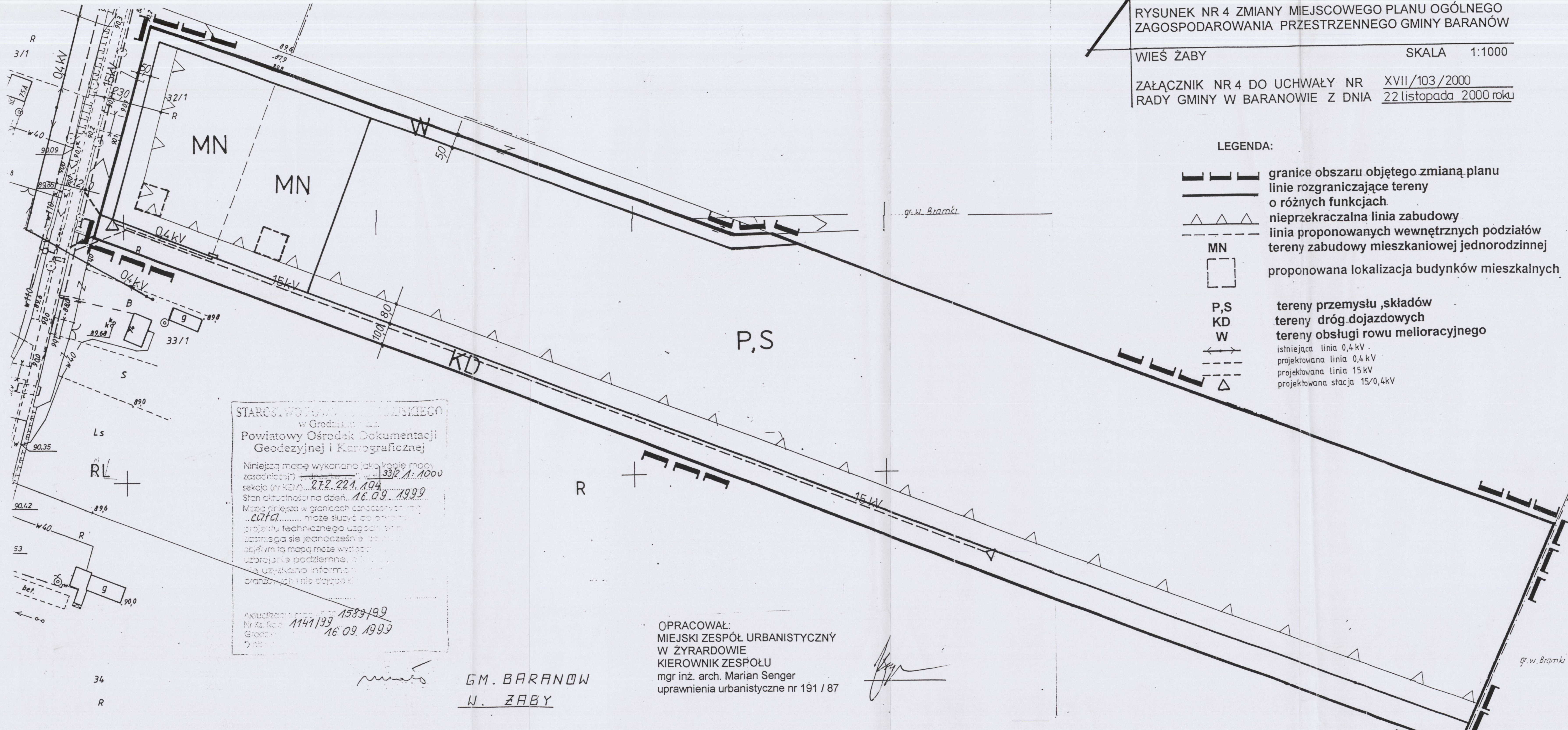
WIEŚ ŻABY

SKALA 1:1000

ZAŁĄCZNIK NR 4 DO UCHWAŁY NR XVII/103/2000
RADY GMINY W BARANOWIE Z DNIA 22 listopada 2000 roku

LEGENDA:

-  granice obszaru objętego zmianą planu
-  linie rozgraniczające tereny o różnych funkcjach
-  nieprzekraczalna linia zabudowy
-  linia proponowanych wewnętrznych podziałów tereny zabudowy mieszkaniowej jednorodzinnej
-  MN
-  proponowana lokalizacja budynków mieszkalnych
-  P,S
-  tereny przemysłu ,składów
-  tereny dróg dojazdowych
-  tereny obsługi rowu melioracyjnego
-  istniejąca linia 0,4 kV
-  projektowana linia 0,4 kV
-  projektowana linia 15 kV
-  projektowana stacja 15/0,4kV



STAROSTWO POWIATOWE GRODZIŃSKIEGO
w Grodzisku Maz.
Powiatowy Ośrodek Dokumentacji
Geodezyjnej i Kartograficznej

Niniejszą mapę wykonano jako kopie mapy zasadniczej (nr K&M) 33/2 A: 1000 sekcja (nr K&M) 272 221 104 Stan aktualności na dzień 16.09.1999 Mapa niniejsza w granicach zarządzenia nr 1/99 może służyć do celów projektu technicznego uzgodnienia. Zastrzeżenie: Mapa niniejsza może służyć wyłącznie do celów informacyjnych i nie daje gwarancji.

Aktualizacja planu 1539/99
Nr Ks. Rol. 1141/99
Grodzisko Maz.
16.09.1999

GM. BARANÓW
W. ŻABY

OPRACOWAŁ:
MIEJSKI ZESPÓŁ URBANISTYCZNY
W ŻYRARDOWIE
KIEROWNIK ZESPOŁU
mgr inż. arch. Marian Senger
uprawnienia urbanistyczne nr 191 / 87

gr. w. Bramki