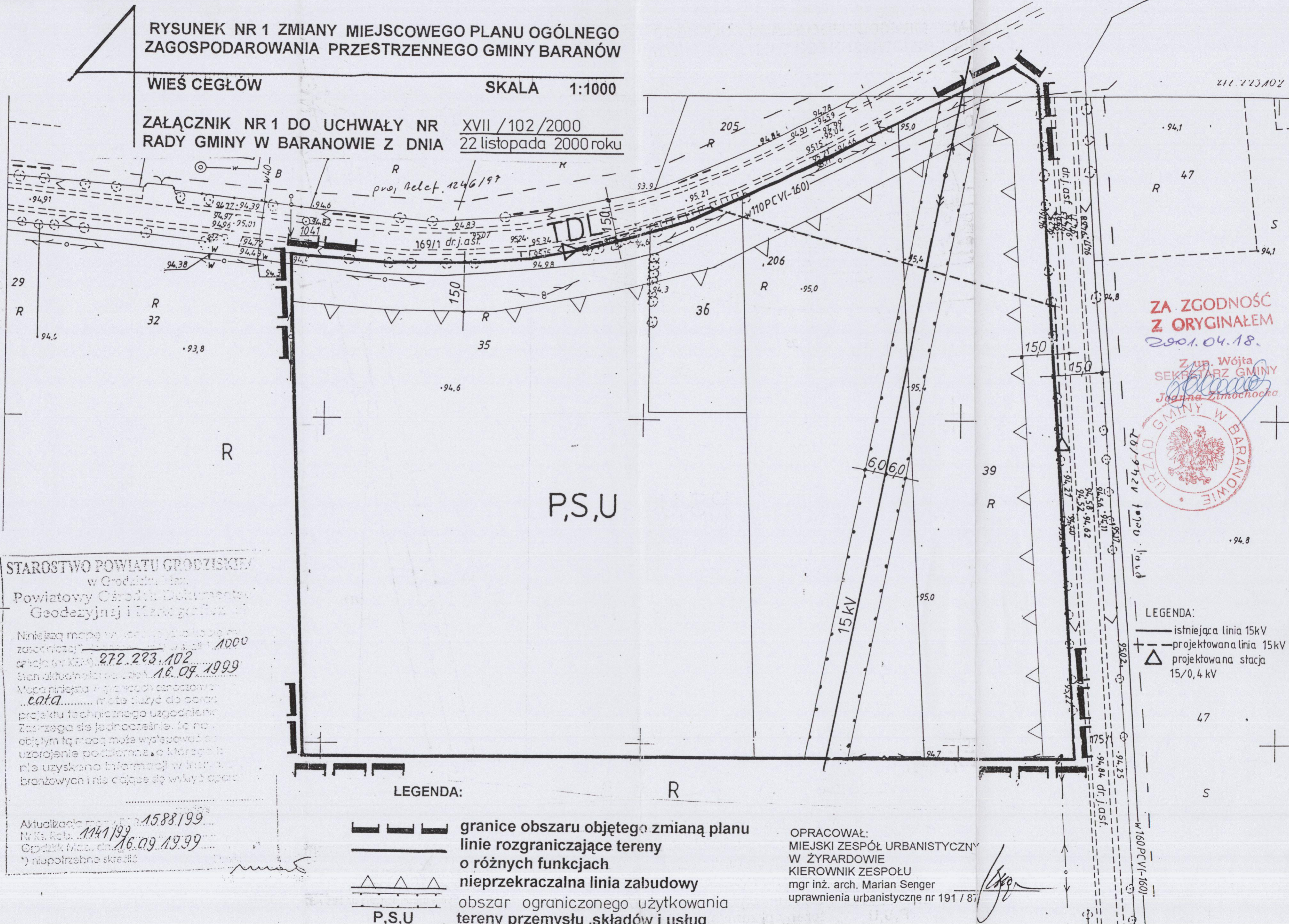


RYSUNEK NR 1 ZMIANY MIEJSCOWEGO PLANU OGÓLNEGO ZAGOSPODAROWANIA PRZESTRZENNEGO GMINY BARANÓW

WIEŚ CEGŁÓW

SKALA 1:1000

ZAŁĄCZNIK NR 1 DO UCHWAŁY NR XVII / 102 / 2000  
RADY GMINY W BARANOWIE Z DNIA 22 listopada 2000 roku



ZA ZGODNOŚĆ  
Z ORYGINAŁEM  
2001.04.18.

Z up. Wójta  
SEKRETARZ GMINY  
Jolanta Zimochocka



STAROSTWO POWIATU GRODZISKIEN  
w Grodzisku Maz.  
Powiatowy Ośrodek Dokumentacji  
Geodezyjnej i Kartograficznej

Niniejszą mapę wykonała jako kopię z zasobników...  
skala 1:1000  
data 16.09.1999  
Mapa niniejsza... może służyć do celów projektu technicznego uzgodnienia...  
Zastrzegam się jednocześnie, że na...  
objętych tą mapą może występować...  
uzbrojenie podziemne, o którego ist...  
nie uzyskano informacji w innych...  
branżowych i nie dając się wykryć apar...

Aktualizacja mapy... 1588/199...  
Nr k.s. Rob. 1144/199...  
Grodzisk Maz., dnia 16.09.1999...  
) niepotrzebne skreślić

- LEGENDA:
- granice obszaru objętego zmianą planu
  - linie rozgraniczające tereny o różnych funkcjach
  - nieprzekraczalna linia zabudowy
  - obszar ograniczonego użytkowania tereny przemysłu, składów i usług
- P,S,U

OPRACOWAŁ:  
MIEJSKI ZESPÓŁ URBANISTYCZNY  
W ŻYRARDOWIE  
KIEROWNIK ZESPOŁU  
mgr inż. arch. Marian Senger  
uprawnienia urbanistyczne nr 191 / 87

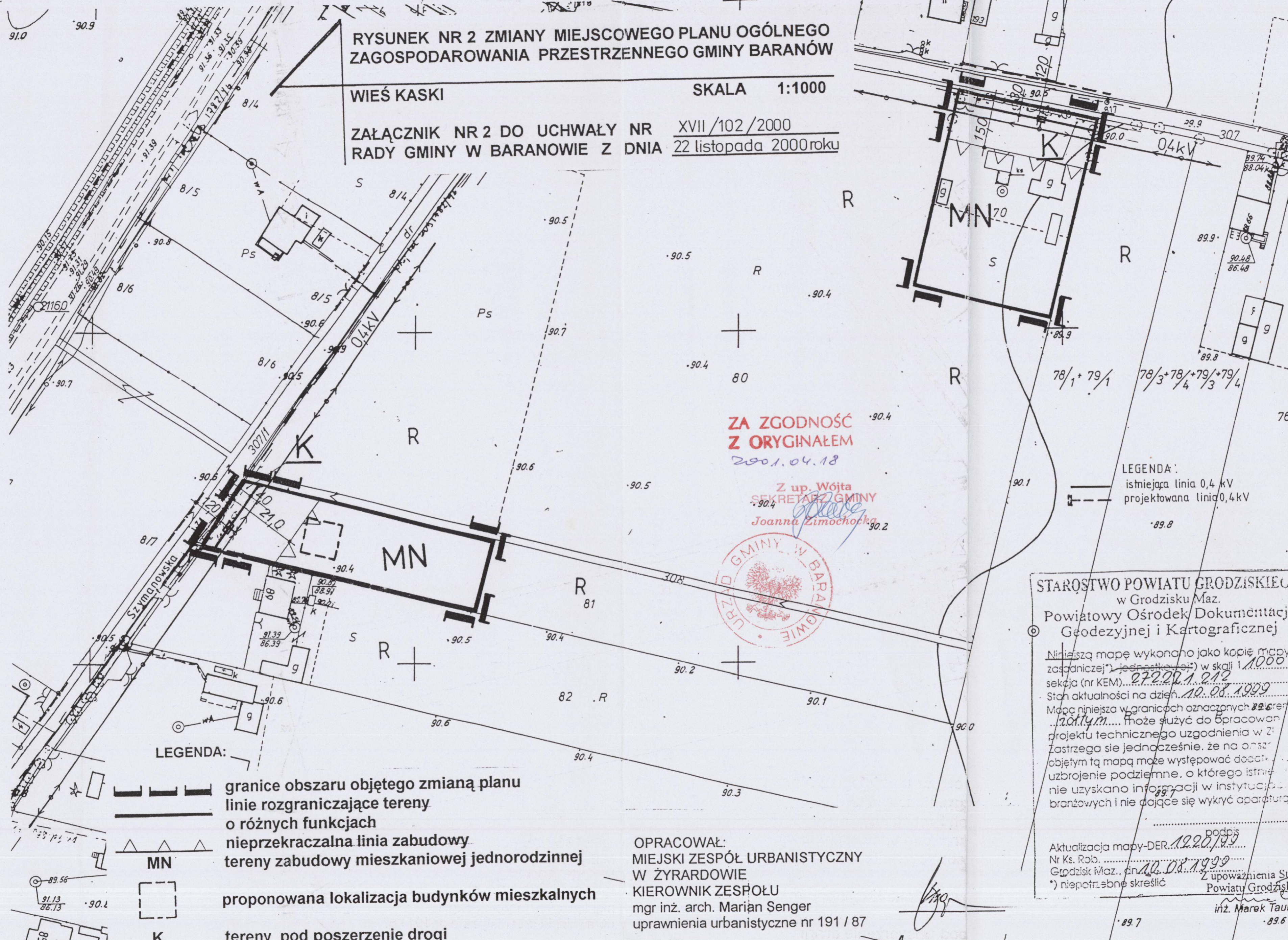
- LEGENDA:
- istniejąca linia 15kV
  - projektowana linia 15kV
  - projektowana stacja 15/0,4 kV

**RYСУNEK NR 2 ZMIANY MIEJSCOWEGO PLANU OGÓLNEGO ZAGOSPODAROWANIA PRZESTRZENNEGO GMINY BARANÓW**

WIEŚ KASKI

SKALA 1:1000

ZAŁĄCZNIK NR 2 DO UCHWAŁY NR XVII/102/2000  
RADY GMINY W BARANOWIE Z DNIA 22 listopada 2000 roku



**ZA ZGODNOŚĆ  
Z ORYGINAŁEM**

29.01.04.18

Z up. Wójta  
SEKRETARZ GMINY

Joanna Zimochowska



LEGENDA:  
— istniejąca linia 0,4 kV  
- - - projektowana linia 0,4 kV

LEGENDA:

- granice obszaru objętego zmianą planu
- linie rozgraniczające tereny o różnych funkcjach
- nieprzekraczalna linia zabudowy
- tereny zabudowy mieszkaniowej jednorodzinnej
- proponowana lokalizacja budynków mieszkalnych
- tereny pod poszerzenie drogi

OPRACOWAŁ:  
MIEJSKI ZESPÓŁ URBANISTYCZNY  
W ŻYRARDOWIE  
KIEROWNIK ZESPOŁU  
mgr inż. arch. Marian Senger  
uprawnienia urbanistyczne nr 191 / 87

STAROSTWO POWIATU GRODZISKIEGO  
w Grodzisku Maz.  
Powiatowy Ośrodek Dokumentacji  
Geodezyjnej i Kartograficznej

Niniejszą mapę wykonano jako kopię mapy  
zasadniczej (jednostkowej) w skali 1:1000  
sekcja (nr KEM) 272221.212  
Stan aktualności na dzień 10.08.1999  
Mapa niniejsza w granicach oznaczonych  
... może służyć do opracowań  
projektu technicznego uzgodnienia w Zi  
Zastrzega się jednocześnie, że na obszarze  
objętym tą mapą może występować dodatk.  
uzbrojenie podziemne, o którego istnie  
nie uzyskano informacji w instytucjach i  
branżowych i nie dające się wykryć aparaturą.

podpis  
Aktualizacja mapy-DER. 19.08.1999  
Nr Ks. Rob. ....  
Grodzisk Maz., dn. 10.08.1999  
) niepotrzebne skreślić  
Z upoważnienia Star  
Powiatu Grodziskiego  
inż. Marek Taube

W. KASKI

Gm. B.

RYSUNEK NR 3 ZMIANY MIEJSCOWEGO PLANU OGÓLNEGO ZAGOSPODAROWANIA PRZESTRZENNEGO GMINY BARANÓW

WIEŚ KASKI

SKALA 1:1000

ZAŁĄCZNIK NR 3 DO UCHWAŁY NR XVII/102/2000 RADY GMINY W BARANOWIE Z DNIA 22 listopada 2000 roku



ZA ZGODNOŚĆ Z ORYGINAŁEM

2001.04.18

Z up. Wójta SEKRETARZ GMINY

Joanna Zimochodka

LEGENDA:

- >— istniejąca linia 15kV
- > istniejąca linia 0,4kV
- - - - - projektowana linia 0,4kV

OPRACOWAŁ:  
 MIEJSKI ZESPÓŁ URBANISTYCZNY  
 W ŻYRARDOWIE  
 KIEROWNIK ZESPOŁU  
 mgr inż. arch. Marian Senger  
 uprawnienia urbanistyczne nr 191 / 87

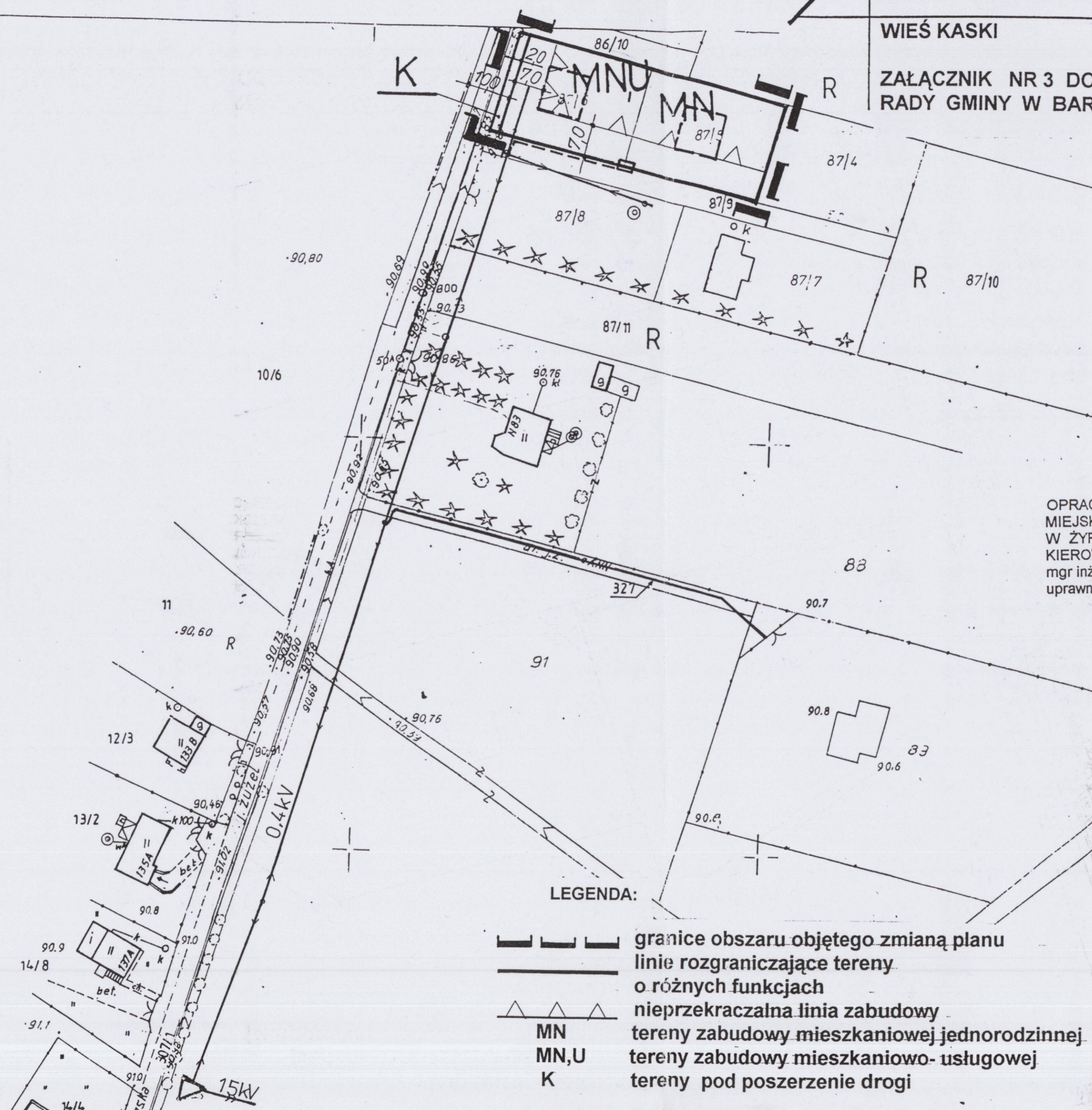
STAROSTWO POWIATU GRODZIŃSKIEGO  
 w Grodzisku Maz.  
 Powiatowy Ośrodek Dokumentacji  
 Geodezyjnej i Kartograficznej

Niniejsza mapa wykonana jako kopia mapy zasadniczej (jednostkowej) w skali 1000 (sekcja 272.227.012) Stan aktualności na dzień 10.08.1999. Mapa niniejsza w granicach oznaczonych w planie może służyć do opracowania projektu technicznego uzgodnienia w Zgryżu 2011y.m. może służyć do opracowania projektu technicznego uzgodnienia w Zgryżu 2011y.m. może służyć do opracowania projektu technicznego uzgodnienia w Zgryżu 2011y.m.

1220/99

10.08.1999

Z upoważnienia Starosty  
 Powiatu Grodzkiego  
 inż. Marek Tauber



LEGENDA:

- >— granice obszaru objętego zmianą planu
- >— linie rozgraniczające tereny o różnych funkcjach
- ▲ nieprzekraczalna linia zabudowy
- MN tereny zabudowy mieszkaniowej jednorodzinnej
- MN,U tereny zabudowy mieszkaniowo- usługowej
- K tereny pod poszerzenie drogi

GM. BARANÓW  
W. KASKI

Z 72.221.21

RYRUNEK NR 4 ZMIANY MIEJSCOWEGO PLANU OGÓLNEGO  
ZAGOSPODAROWANIA PRZESTRZENNEGO GMINY BARANÓW

WIEŚ KASKI

SKALA 1:1000

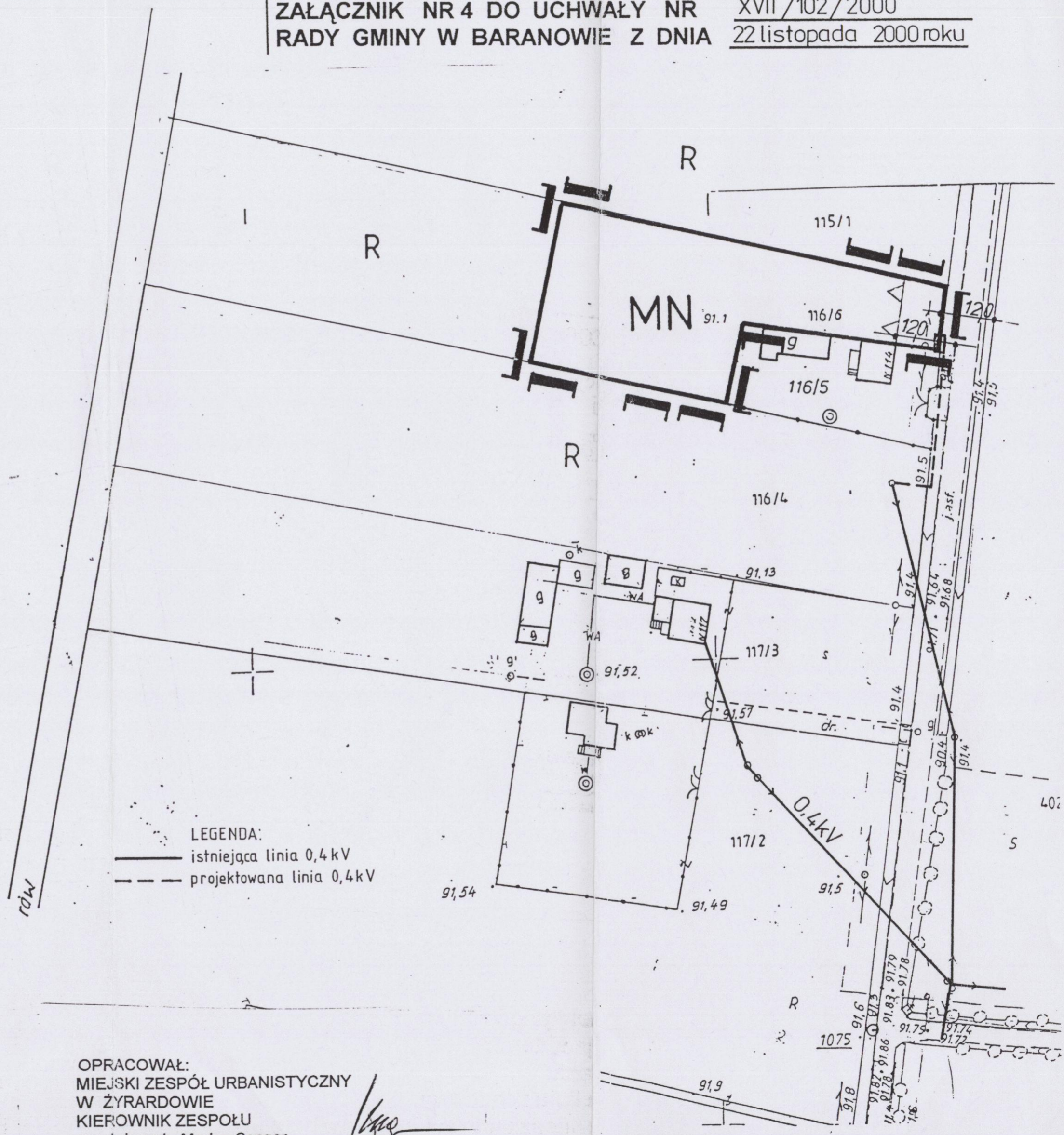
ZAŁĄCZNIK NR 4 DO UCHWAŁY NR XVII/102/2000  
RADY GMINY W BARANOWIE Z DNIA 22 listopada 2000 roku

STAROSTWO POWIATU GRODZISKIEGO  
w Grodzisku Maz.  
Powiatowy Ośrodek Dokumentacji  
Geodezyjnej i Kartograficznej

Niniejszą mapę wykonano jako kopię map  
zasadniczej (jednostki map) w skali 1:1000  
sekcja (nr KEM) 272.221.214  
Stan aktualności na dzień 08.08.1999  
Mapa niniejsza w granicach oznaczonych kolorem  
Zółtym może służyć do opracowania  
projektu technicznego uzgodnienia.  
Zastrzega się jednocześnie, że na  
objętym tą mapą może występować  
uzbrojenie podziemne, o którego  
nie uzyskano informacji w instytucjach  
branżowych i nie dające się wykryć apar.

1223/99  
09.08.1999  
Z upoważnienia Starosty  
Powiatu Grodziskiego  
inż. Marek Tauber

ZA ZGODNOŚĆ  
Z ORYGINAŁEM  
2001.04.18  
Z up. Wójta  
SEKRETARZ GMINY  
Joanna Zimochocka



LEGENDA:  
— istniejąca linia 0,4 kV  
- - - projektowana linia 0,4 kV

LEGENDA:

▬▬▬ granice obszaru objętego zmianą planu  
▬▬▬ linie rozgraniczające tereny  
o różnych funkcjach  
▲▲▲ nieprzekraczalna linia zabudowy  
MN tereny zabudowy mieszkaniowej jednorodzinnej

OPRACOWAŁ:  
MIEJSKI ZESPÓŁ URBANISTYCZNY  
W ŻYRARDOWIE  
KIEROWNIK ZESPOŁU  
mgr inż. arch. Marian Senger  
uprawnienia urbanistyczne nr 191 / 87





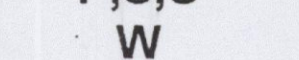
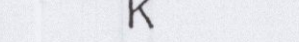

RYSUNEK NR 5 ZMIANY MIEJSCOWEGO PLANU OGÓLNEGO ZAGOSPODAROWANIA PRZESTRZENNEGO GMINY BARANÓW

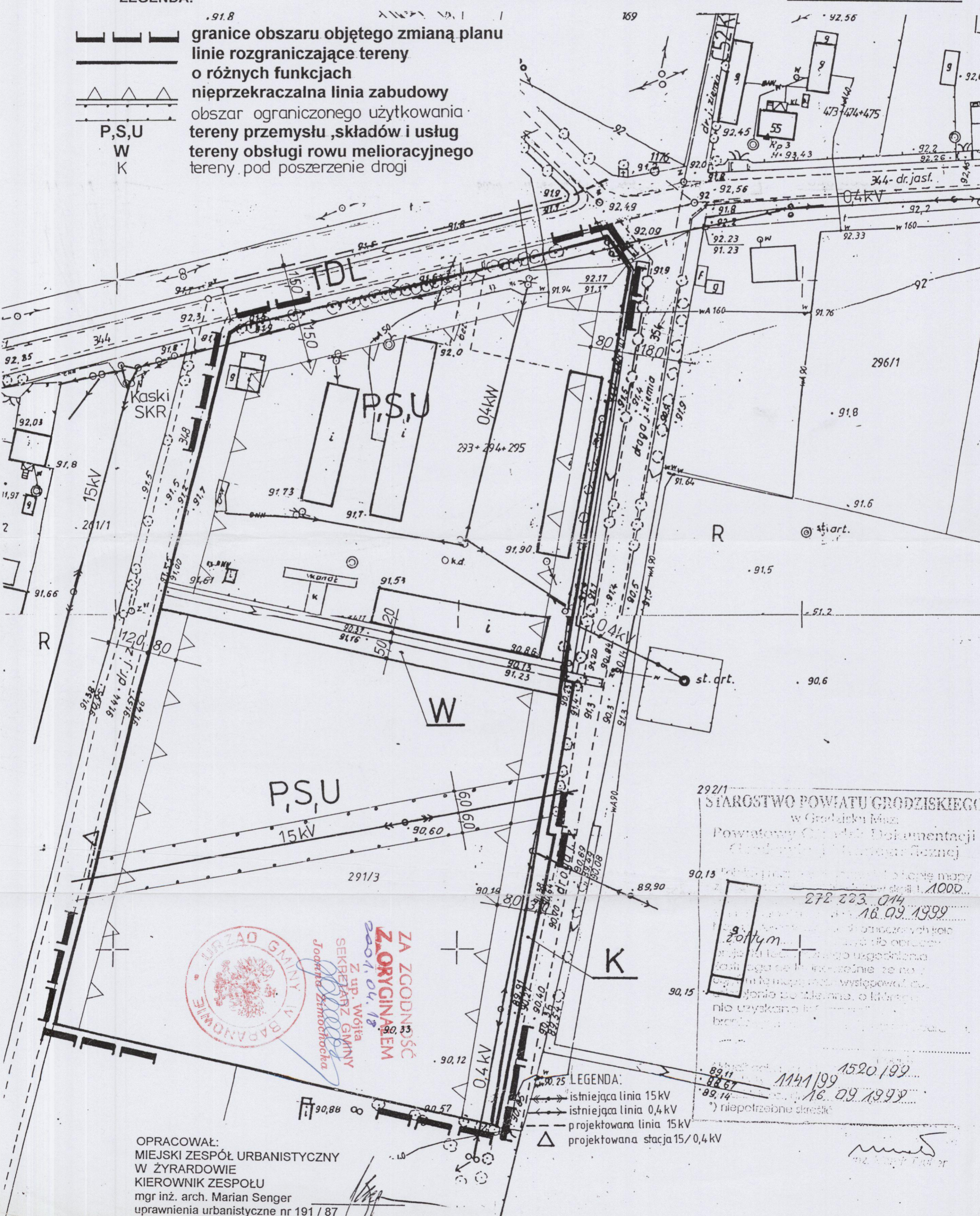
WIEŚ KASKI

SKALA 1:1000

ZAŁĄCZNIK NR 5 DO UCHWAŁY NR XVII/102/2000 RADY GMINY W BARANOWIE Z DNIA 22 listopada 2000 roku

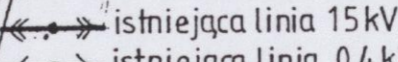
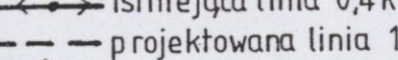
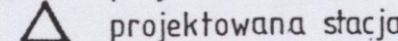

LEGENDA:

-  granice obszaru objętego zmianą planu
-  linie rozgraniczające tereny o różnych funkcjach
-  nieprzekraczalna linia zabudowy
-  obszar ograniczonego użytkowania
- P,S,U**  
**W**  
**K**
-  tereny przemysłu, składów i usług
-  tereny obsługi rowu melioracyjnego
-  tereny pod poszerzenie drogi



**ZA ZGODNOŚĆ  
Z ORYGINAŁEM**  
Z up. Wójtka  
SEKRETAŃZ GMINY  
Joanna Zimochocka

OPRACOWAŁ:  
MIEJSKI ZESPÓŁ URBANISTYCZNY  
W ŻYRARDOWIE  
KIEROWNIK ZESPOŁU  
mgr inż. arch. Marian Senger  
uprawnienia urbanistyczne nr 191 / 87

- LEGENDA:
-  istniejąca linia 15kV
  -  istniejąca linia 0,4kV
  -  projektowana linia 15kV
  -  projektowana stacja 15/0,4kV

292/1  
STAROSTWO POWIATU GRODZISKIEGO  
w Grodzisku Maz.  
Powiatowy Ośrodek Dokumentacji  
Grodziskiej i Powiatowy Biurowiec  
16.09.1999  
272 223 014  
1520/199  
1141/99  
16.09.1999  
\*) niepotrzebne skreślić

*[Handwritten signature]*

**RYSUNEK NR 6 ZMIANY MIEJSCOWEGO PLANU OGÓLNEGO ZAGOSPODAROWANIA PRZESTRZENNEGO GMINY BARANÓW**

**WIEŚ KOPISKA**

**SKALA 1:1000**

**ZAŁĄCZNIK NR 6 DO UCHWAŁY NR XVII/102/2000 RADY GMINY W BARANOWIE Z DNIA 22 listopada 2000 roku**

STAROSTWO POWIATU GRODZISKIEGO  
w Grodzisku Maz.  
Powiatowy Ośrodek Dokumentacji  
Geodezyjnej i Kartograficznej

Niniejszą mapę wykonano jako kopię mapy zasadniczej (inwestycyjnej) w skali 1:1000, sekcja nr KEM) 272.241.201. Stan aktualności na dzień 09.08.1999. Mapa niniejsza w granicach oznaczonych kolorem żółtym może służyć do opracowania projektu technicznego uzgodnienia w ZUM. Zastrzegam się jednocześnie, że na obszarze objętym tą mapą może występować dotychczasowe uzbrojenie podziemne, o którego istnieniu nie uzyskano informacji w innych urzędach branżowych i nie dające się wykryć przy użyciu.

Aktualizacja mapy-DR.1221/99  
Nr Ks. Rob. 09.08.1999  
Grodzisk Maz., dn. 09.08.1999  
) niepotrzebna część







Z upoważnienia Starosty  
Powiatu Grodziskiego  
inż. Marek Tauber

272.241.201




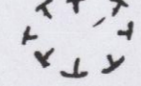


**ZA ZGODNOŚĆ  
Z ORYGINAŁEM**  
2001.04.18  
Z up. Wójta  
SEKRETARZ GMINY  
Joanna Zimochocka

**LEGENDA:**

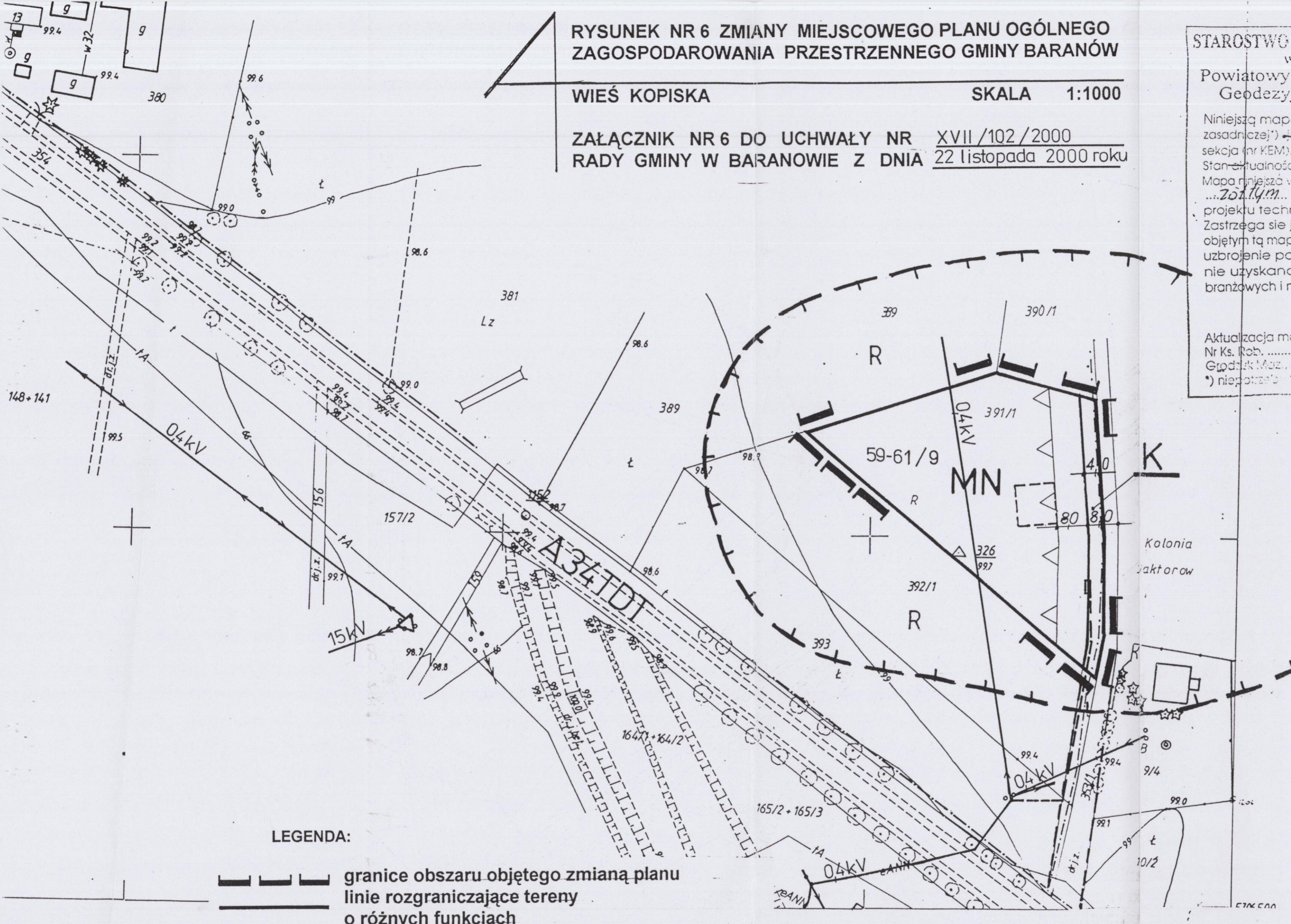
-  granice obszaru objętego zmianą planu
-  linie rozgraniczające tereny o różnych funkcjach
-  nieprzekraczalna linia zabudowy
-  tereny zabudowy mieszkaniowej jednorodzinnej
-  proponowana lokalizacja budynków mieszkalnych
-  tereny pod poszerzenie drogi

**LEGENDA:**

-  istniejąca linia 15kV
-  istniejąca linia 0,4kV
-  projektowana linia 0,4kV
-  granice stanowiska archeologicznego 59-61/9

OPRACOWAŁ:  
MIEJSKI ZESPÓŁ URBANISTYCZNY  
W ZYRARDOWIE  
KIEROWNIK ZESPOŁU  
mgr inż. arch. Marian Senger  
uprawnienia urbanistyczne nr 191/87

TORÓW woj. skierniewickie  
Budy Zasiry  
Kolonia Jaktorów  
BARANÓW woj. skierniewickie  
wieś Kopiska





**RYSUNEK NR 8 ZMIANY MIEJSCOWEGO PLANU OGÓLNEGO ZAGOSPODAROWANIA PRZESTRZENNEGO GMINY BARANÓW**

WIEŚ PUŁAPINA NOWA

SKALA 1: 1000

ZAŁĄCZNIK NR 8 DO UCHWAŁY NR XVII/102/2000  
RADY GMINY W BARANOWIE Z DNIA 22 listopada 2000 roku

STAROSTWO POWIATU GRODZISKIEGO

w Grodzisku Maz.

Powiatowy Ośrodek Dokumentacji  
Geodezyjnej i Kartograficznej

Niniejszą mapę wykonano jako kopię mapy zasadniczej (jednostkowej) w skali 1:1000  
sekcja (nr KEM)..... 222, 223, 232  
Stan aktualności na dzień..... 09.08.1999  
Mapa niniejsza w granicach oznaczonych kolorem 20114.m..... może służyć do opracowania projektu technicznego uzgodnienia. Zastrzega się jednocześnie, że na obszarze objętym tą mapą może występować dotychczasowe uzbrojenie podziemne, o którego istnieniu nie uzyskano informacji w instytucjach branżowych i nie dające się wykryć aparaturą.

Aktualizacja mapy DER..... 12.22/99

Nr KEM..... 08.08.1999

Grupa.....

.....

Z upoważnienia Starosty  
Powiatu Grodziskiego

**ZA ZGODNOŚĆ  
Z ORYGINAŁEM**

2001.04.18.

Z up. Wójta  
SEKRETARZ GMINY  
Joanna Zimochocka




**LEGENDA:**

- granice obszaru objętego zmianą planu
- linie rozgraniczające tereny o różnych funkcjach
- nieprzekraczalna linia zabudowy

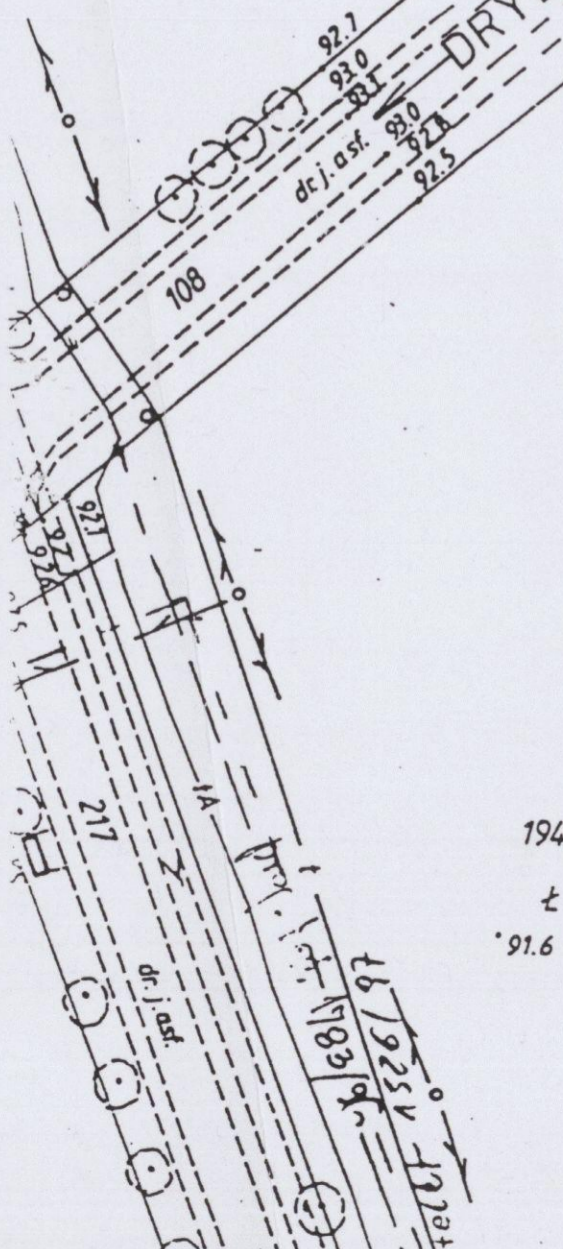
- P,S,U**
- istniejąca linia 15 kV
- istniejąca linia 0,4 kV
- projektowana linia 15 kV
- projektowana stacja 15 / 0,4 kV

Ps

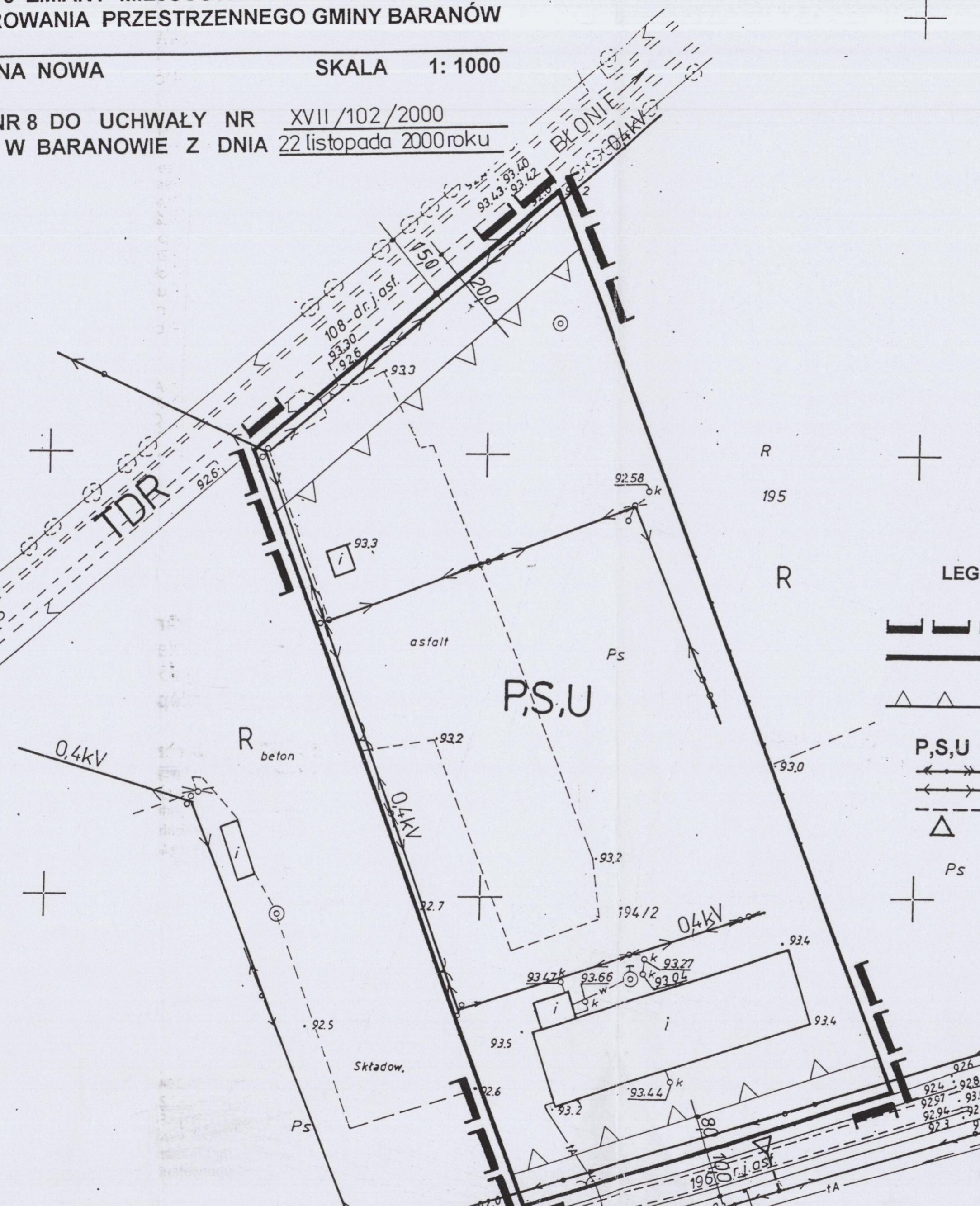
OPRACOWAŁ:  
MIEJSKI ZESPÓŁ URBANISTYCZNY  
W ŻYRARDOWIE  
KIEROWNIK ZESPOŁU  
mgr inż. arch. Marian Senger  
uprawnienia urbanistyczne nr 191 / 87



176/5  
t



194/1  
t  
91.6



194



RYSUNEK NR 10 ZMIANY MIEJSCOWEGO PLANU OGÓLNEGO ZAGOSPODAROWANIA PRZESTRZENNEGO GMINY BARANÓW


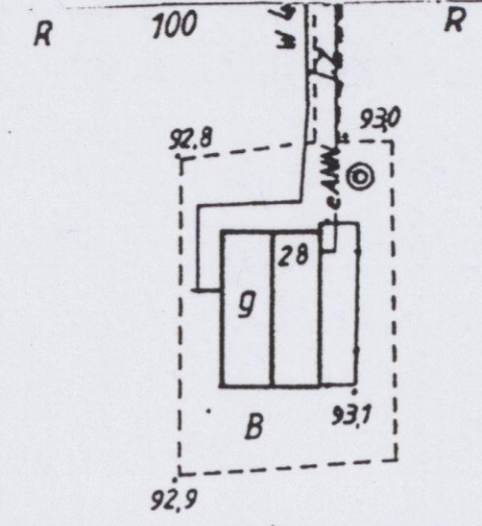
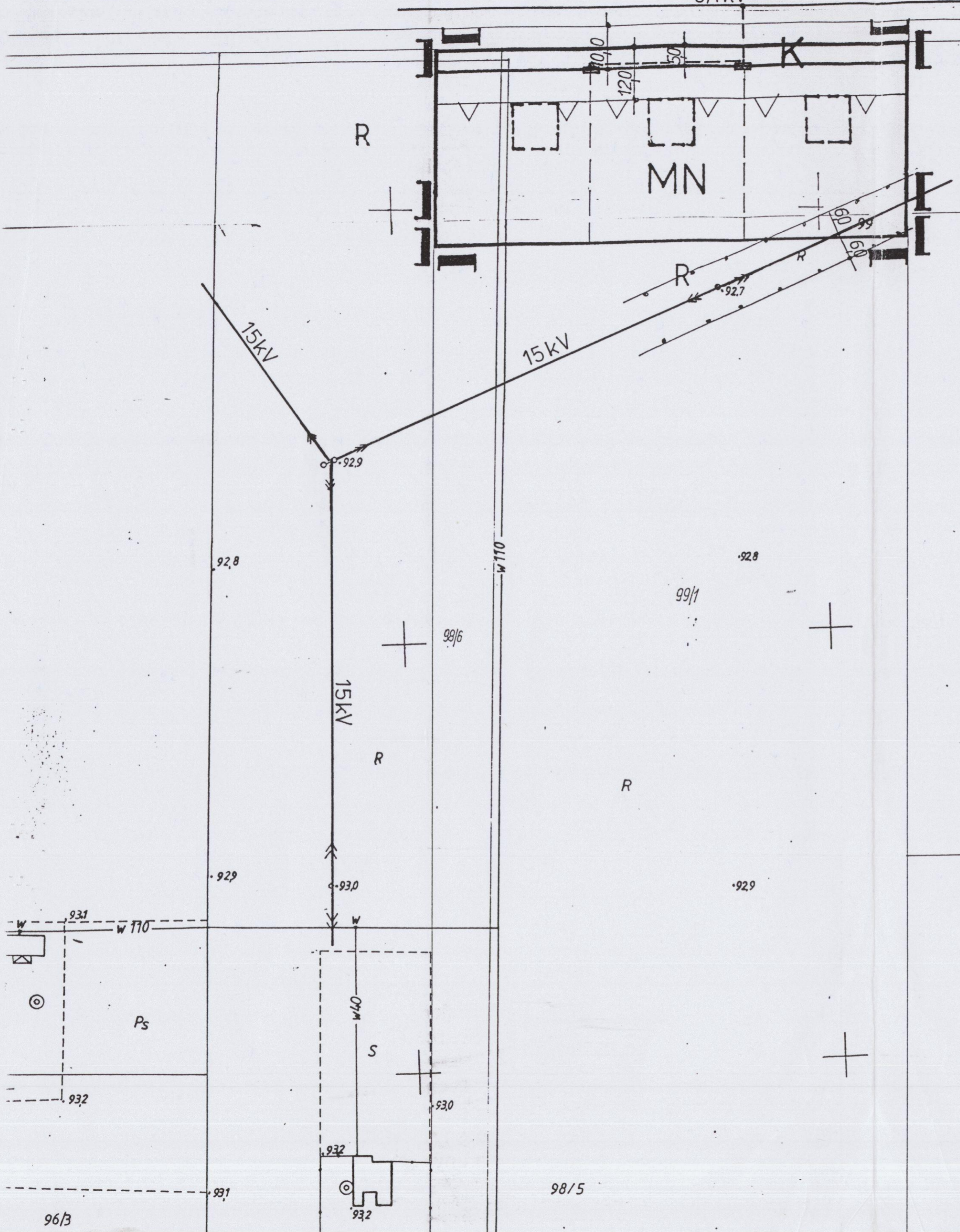
WIEŚ ŻABY

SKALA 1: 1000

ZAŁĄCZNIK NR 10 DO UCHWAŁY NR XVII/102/2000 RADY GMINY W BARANOWIE Z DNIA 22 listopada 2000 roku

XVII/102/2000  
22 listopada 2000 roku










OPRACOWAŁ:  
MIEJSKI ZESPÓŁ URBANISTYCZNY  
W ŻYRARDOWIE  
KIEROWNIK ZESPOŁU  
mgr inż. arch. Marian Senger  
uprawnienia urbanistyczne nr 191/87

ZA ZGODNOŚĆ  
Z ORYGINAŁEM  
2001.04.18.

Z up. Wójta  
SEKRETARZ GMINY  
Joanna Zimochocka

LEGENDA:

-  granice obszaru objętego zmianą planu
-  linie rozgraniczające tereny o różnych funkcjach
-  nieprzekraczalna linia zabudowy
-  obszar ograniczonego użytkowania
-  MN tereny zabudowy mieszkaniowej jednorodzinnej
-  K tereny pod poszerzenie drogi
-  istniejąca linia 15kV
-  istniejąca linia 0,4kV
-  projektowana linia 0,4kV

101/1

272.222.244<sup>1000</sup>  
16.09.1999

1588/99  
16.09.1999

inż. Marek Talar