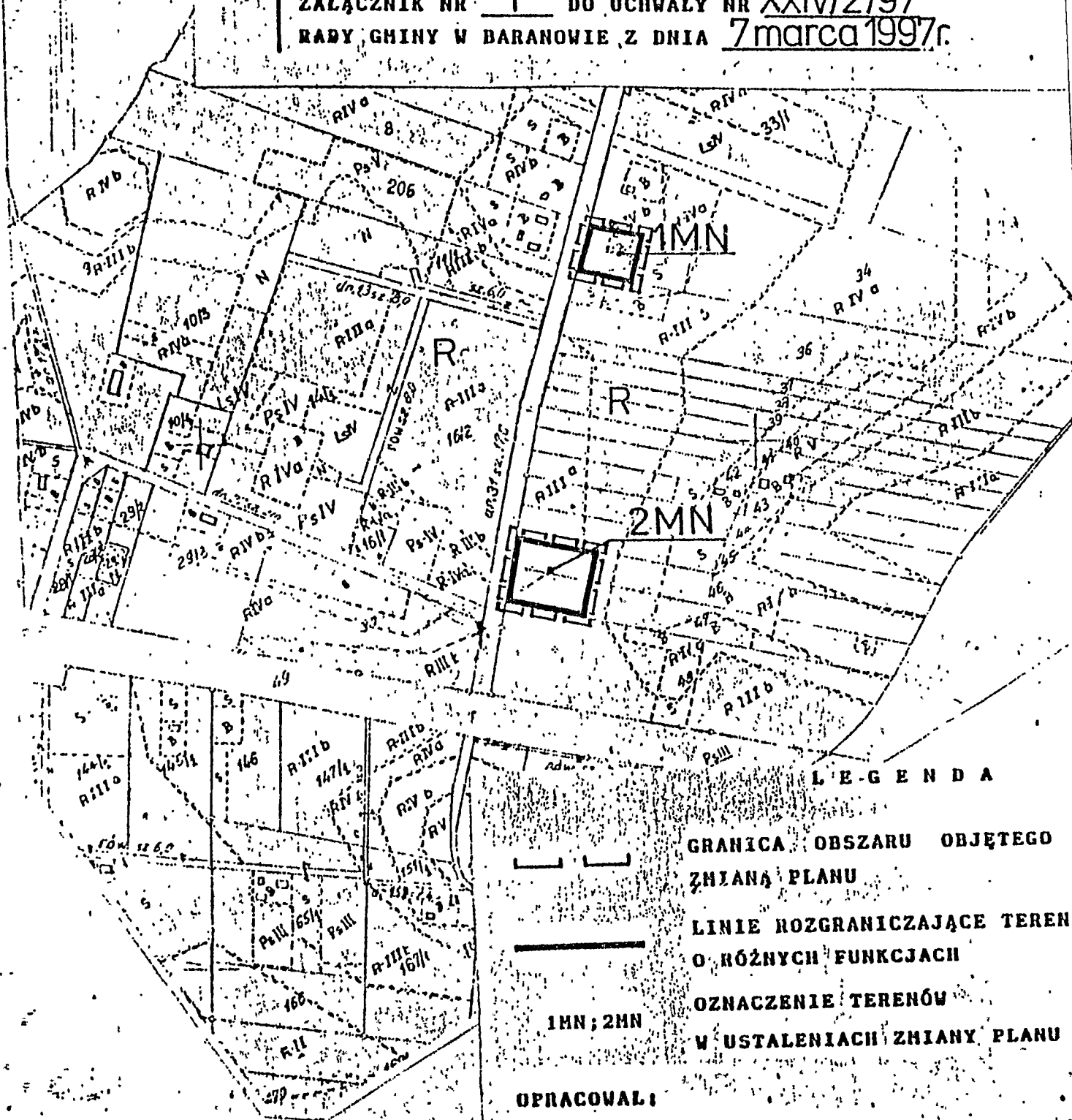


RYSEK NR 1 ZMIANY MIEJSCOWEGO OGÓLNEGO
PLANU ZAGOSPODAROWANIA PRZESTRZENNEGO GMINY BARANÓW

WIEŚ ŻABY SKALA 1:5000

ZALĄCZNIK NR 1 DO UCHWAŁY NR XXIV/2/97
RADY GMINY W BARANOWIE Z DNIA 7 marca 1997r.



LEGENDA

- GRANICA OBSZARU OBJĘTEGO ZMIANĄ PLANU
- LINIE ROZGRANICZAJĄCE TEREN O RÓŻNYCH FUNKCJACH
- OZNACZENIE TERENÓW W USTALENIACH ZMIANY PLANU

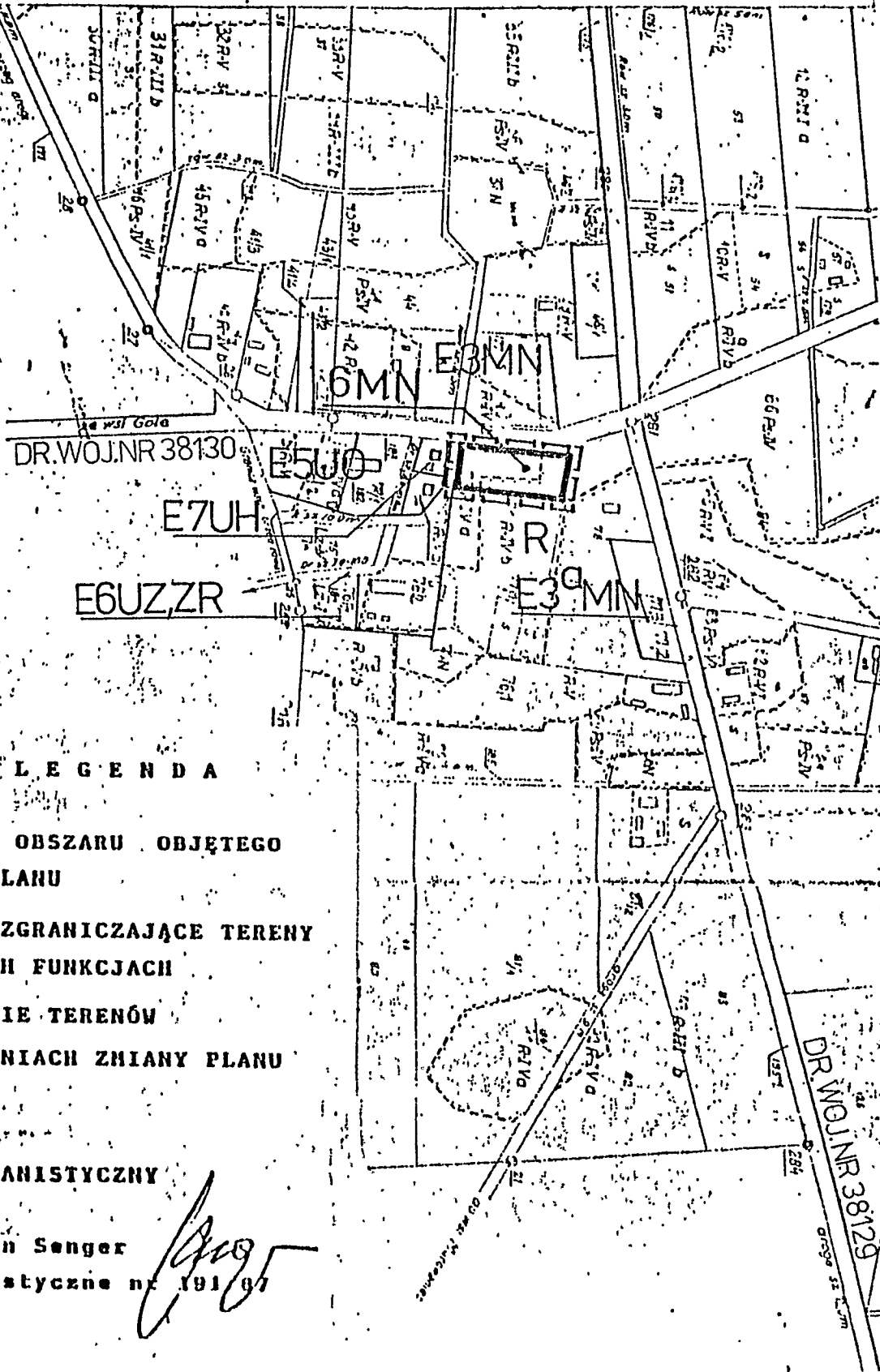
OPRACOWALI:
MIEJSKI ZESPÓŁ URBANISTYCZNY
W ŻYRARDOWIE
mgr inż. arch. Marian Senger
uprawnienia urbanistyczne nr 191/97

RYSUNEK NR 4 ZMIANY MIEJSCOWEGO OGÓLNEGO
PLANU ZAGOSPODAROWANIA PRZESTRZENNEGO GMINY BARANÓW

WIEŚ CEGLÓW SKALA 1:5000

ZALĄCZNIK NR 4 DO UCHWAŁY NR XXIV/2/97
RADY GMINY W BARANOWIE Z DNIA 7 marca 1997 r.

Gmin. Baranów
Gruntowy wsi Gole



LEGENDA

GRANICA OBSZARU OBJĘTEGO
ZMIANĄ PLANU

LINIE ROZGRANICZAJĄCE TERENY
O RÓŻNYCH FUNKCJACH

OZNACZENIE TERENÓW
W USTALENIACH ZMIANY PLANU

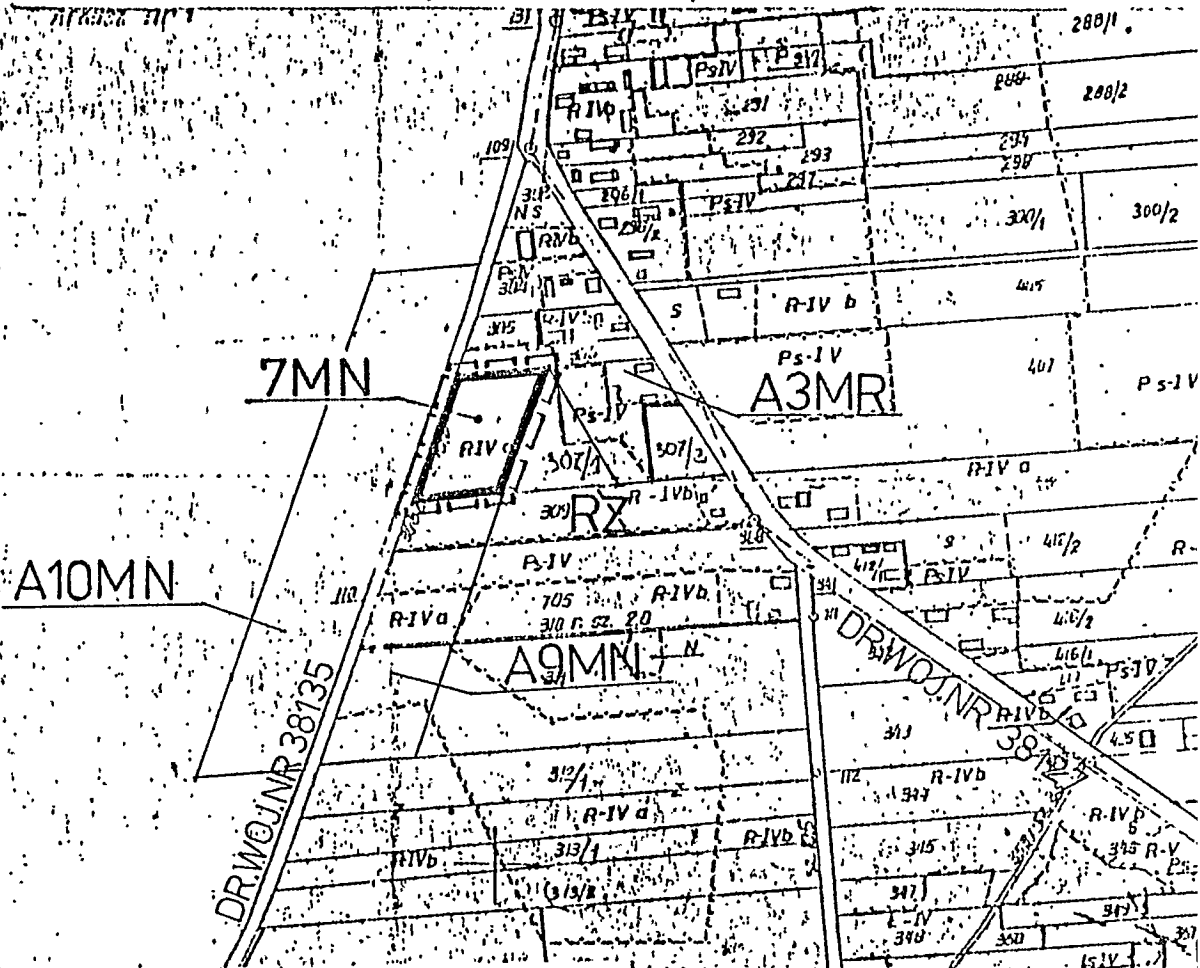
OPRACOWAŁ:
MIEJSKI ZESPÓŁ URBANISTYCZNY
W ŻYRARDOWIE

mgr inż. arch. Marian Senger
uprawnienia urbanistyczne nr 191/97

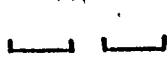
RYSUNEK NR 5 ZMIANY MIEJSCOWEGO OGÓLNEGO
 PLANU ZAGOSPODAROWANIA PRZESTRZENNEGO GMINY BARANÓW

WIEŚ BARANÓW SKALA 1:5000

ZALĄCZNIK NR 5 DO UCHWAŁY NR XXIV/2.97
 RADY GMINY W BARANOWIE Z DNIA 7 marca 1997r.



LEGENDA



GRANICA OBSZARU OBJĘTEGO
 ZMIANĄ PLANU



LINIE ROZGRANICZAJĄCE TERENY
 O RÓŻNYCH FUNKCJACH

7MN

OZNACZENIE TERENÓW
 W USTALENIACH ZMIANY PLANU

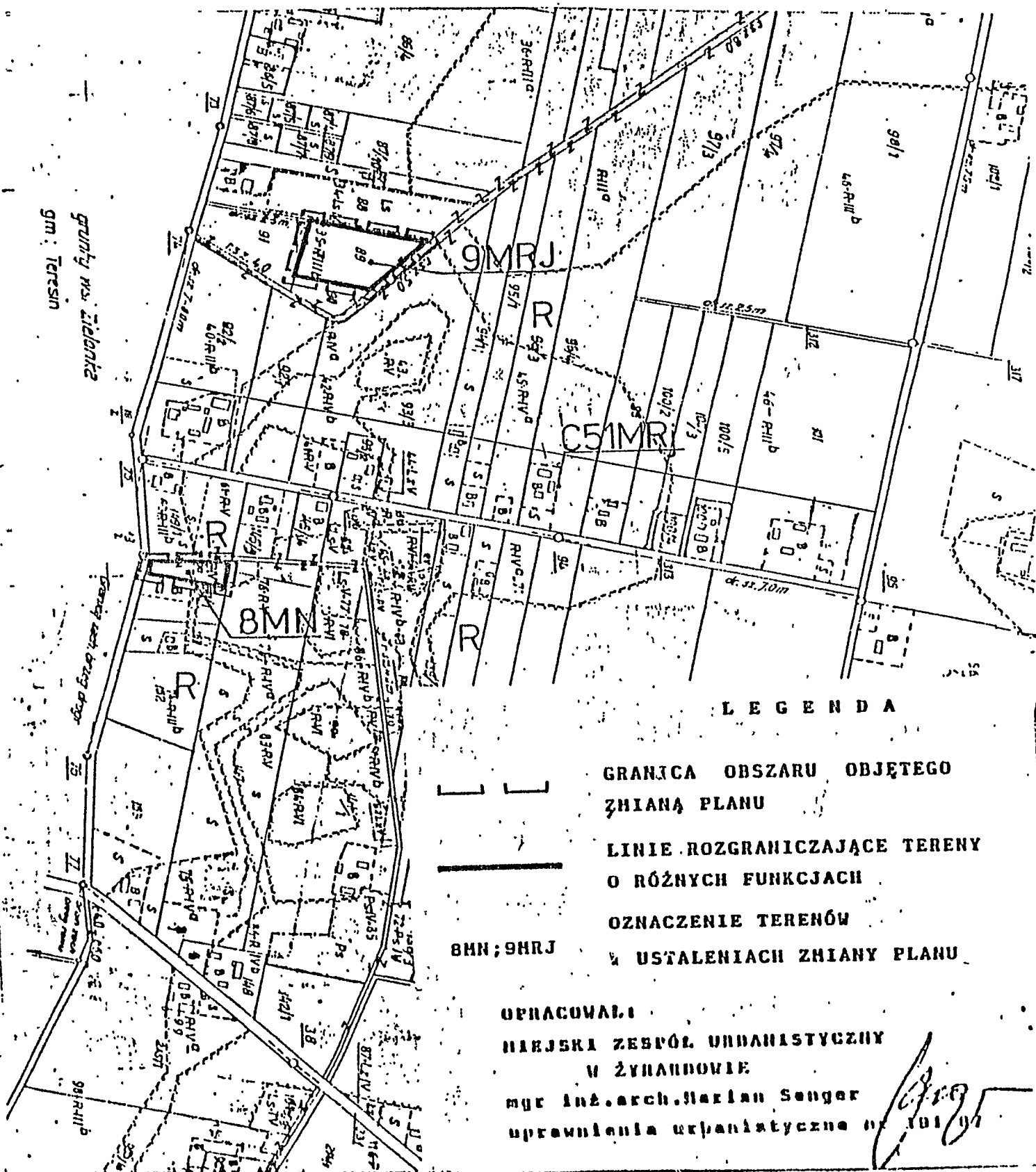
MIEJSKI ZESPÓŁ URBANISTYCZNY
 W ŻYRARDOWIE

mgr inż. arch. Marian Senger
 uprawnień urbanistyczne nr 191/07

RYSUNEK NR 6 ZMIANY MIEJSCOWEGO OGÓLNEGO
PLANU ZAGOSPODAROWANIA PRZESTRZENNEGO GMINY BARANÓW

WIEŚ KASKI | skala 1:5000

ZALĄCZNIK NR 6 DO UCHWAŁY NR XXIV/2/97
RADY GMINY W BARANOWIE Z DNIA 7 marca 1997 r.



LEGENDA

- [] GRANICA OBSZARU OBJĘTEGO ZMIANĄ PLANU
- LINIE ROZGRANICZAJĄCE TERENY O RÓŻNYCH FUNKCJACH
- OZNACZENIE TERENÓW
- BMN; 9HRJ W USTALENIACH ZMIANY PLANU

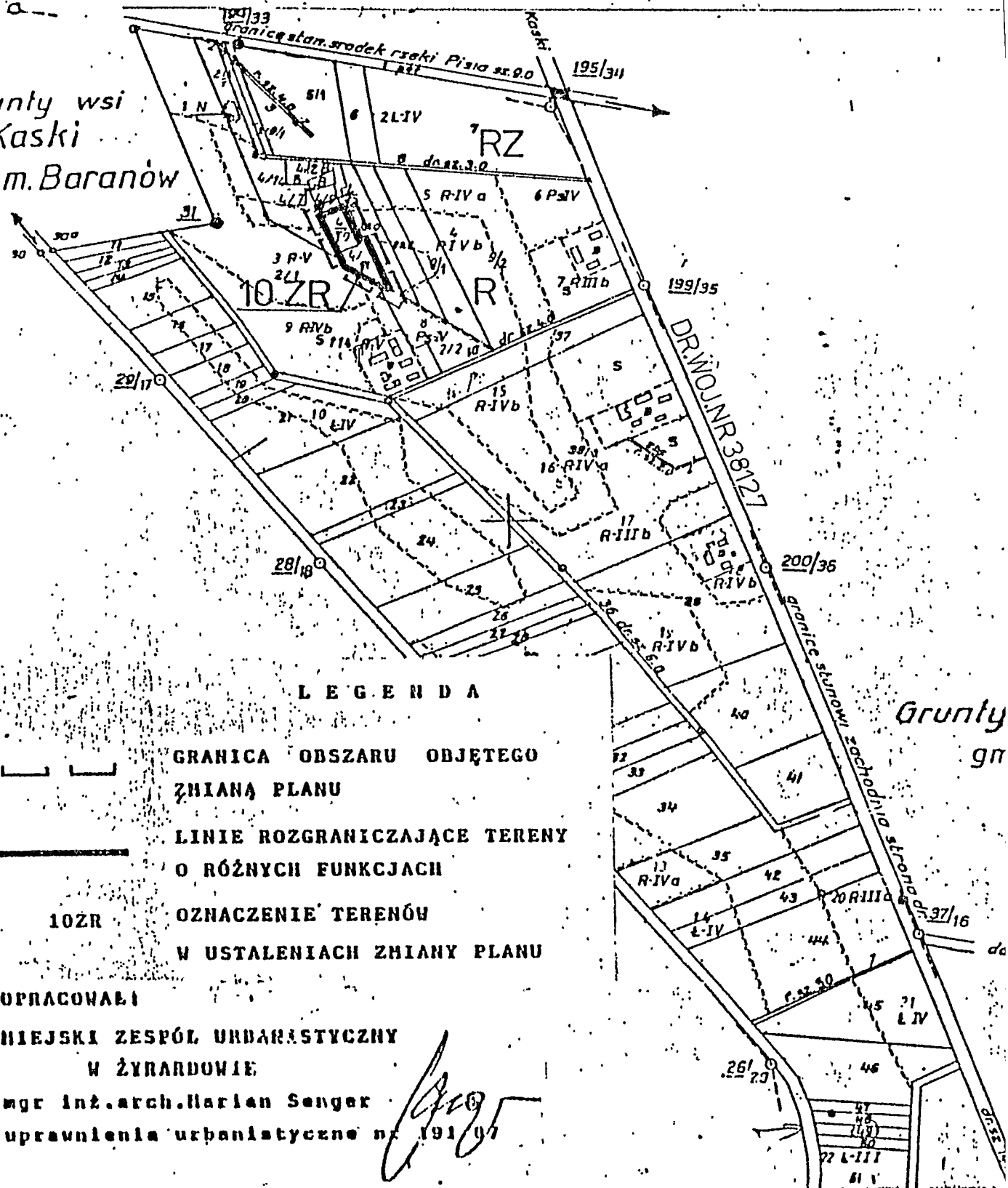
OPRACOWAŁ
MIEJSKI ZESPÓŁ URBANISTYCZNY
W ŻYRARDOWIE
mgr inż. arch. Marjan Senger
uprawnienia urbanistyczne nr 101/97

RYSUNEK NR 7 ZMIANY MIEJSCOWEGO OGÓLNEGO
 PLANU ZAGOSPODAROWANIA PRZESTRZENNEGO GMINY BARANÓW



WIEŚ PULAPINA NOWA SKALA 1:5000.

ZALĄCZNIK NR 7 DO UCHWAŁY NR XXIV/2/97
 RADY GMINY W BARANOWIE Z DNIA 7 marca 1997r.

Grunty wsi
 Kaski
 gm. Baranów



LEGENDA

-  GRANICA OBSZARU OBJĘTEGO ZMIANĄ PLANU
-  LINIE ROZGRANICZAJĄCE TERENY O RÓŻNYCH FUNKCJACH
- 10ZR** OZNACZENIE TERENÓW W USTALENIACH ZMIANY PLANU

OPRACOWAŁ
 MIEJSKI ZESPÓŁ URBANISTYCZNY
 W ŻYRARDOWIE
 mgr inż. arch. Marien Senger
 uprawnienia urbanistyczne nr 191/07

