USTALENIA PLANU:



granica obszaru objętego miejscowym planem zagospodarowania przestrzennego



linie rozgraniczające tereny o różnym przeznaczeniu lub różnych zasadach zagospodarowania

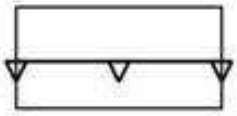

nieprzekraczalna linia zabudowy



teren zabudowy mieszkaniowej jednorodzinnej



teren drogi dojazdowej

ELEMENTY WYNIKAJĄCE Z PRZEPISÓW ODRĘBNYCH:



linia elektroenergetyczna SN wraz z pasem technologicznym

USTALENIA PLANU:



granica obszaru objętego miejscowym planem zagospodarowania przestrzennego



linie rozgraniczające tereny o różnym przeznaczeniu lub różnych zasadach zagospodarowania

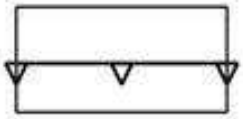

nieprzekraczalna linia zabudowy



teren zabudowy mieszkaniowej jednorodzinnej

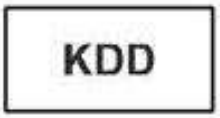

teren drogi dojazdowej

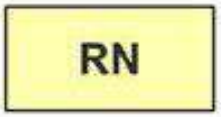

teren rolnictwa z zakazem zabudowy

ELEMENTY WYNIKAJĄCE Z PRZEPISÓW ODRĘBNYCH:



linia elektroenergetyczna SN wraz z pasem technologicznym

USTALENIA PLANU:

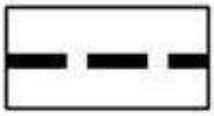

granica obszaru objętego miejscowym planem zagospodarowania przestrzennego



linie rozgraniczające tereny o różnym przeznaczeniu lub różnych zasadach zagospodarowania

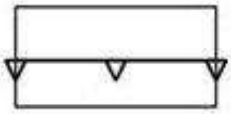

nieprzekraczalna linia zabudowy



tereny zabudowy mieszkaniowej jednorodzinnej

ELEMENTY WYNIKAJĄCE Z PRZEPISÓW ODRĘBNYCH:



strefa ochronna o promieniu R=5 m od nieczynnego odwiertu



linia elektroenergetyczna SN wraz z pasem technologicznym

USTALENIA PLANU:

granica obszaru objętego miejscowym planem zagospodarowania przestrzennego

linie rozgraniczające tereny o różnym przeznaczeniu lub różnych zasadach zagospodarowania

nieprzekraczalne linie zabudowy

MN — tereny zabudowy mieszkaniowej jednorodzinnej

KDG — teren drogi głównej

KDD — tereny dróg dojazdowych

KR — teren komunikacji drogowej wewnętrznej

RN — teren rolnictwa z zakazem zabudowy

ELEMENTY WYNIKAJĄCE Z PRZEPISÓW ODRĘBNYCH:

SN — linia elektroenergetyczna SN wraz z pasem technologicznym

pas technologiczy linii elektroenergetycznej SN

strefy ochronne o promieniu R=5 m od nieczynnych odwiertów oraz strefa ochronna R=50 m od czynnego odwiertu

nieczynne odwierty

granice Obszarów i Terenów Górniczych

udokumentowane złoże ropy naftowej Kryg-Libusza-Lipinki

USTALENIA PLANU:

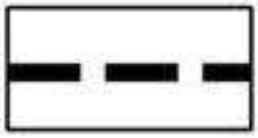

granica obszaru objętego miejscowym planem zagospodarowania przestrzennego



linia rozgraniczająca tereny o różnym przeznaczeniu lub różnych zasadach zagospodarowania



teren zabudowy mieszkaniowej jednorodzinnej

USTALENIA PLANU:

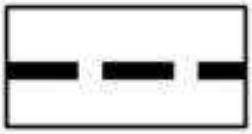

granica obszaru objętego miejscowym planem zagospodarowania przestrzennego



linie rozgraniczające tereny o różnym przeznaczeniu lub różnych zasadach zagospodarowania

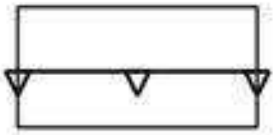

nieprzekraczalna linia zabudowy



teren zabudowy mieszkaniowej jednorodzinnej



teren komunikacji drogowej wewnętrznej

USTALENIA PLANU:

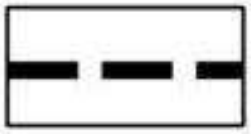

granica obszaru objętego miejscowym planem zagospodarowania przestrzennego



linie rozgraniczające tereny o różnym przeznaczeniu lub różnych zasadach zagospodarowania

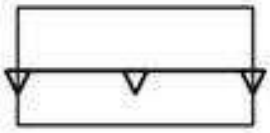

nieprzekraczalna linia zabudowy



teren zabudowy mieszkaniowej jednorodzinnej



teren komunikacji drogowej wewnętrznej

USTALENIA PLANU:

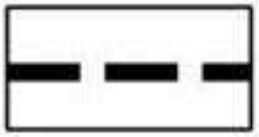

granica obszaru objętego miejscowym planem zagospodarowania przestrzennego



linia rozgraniczająca tereny o różnym przeznaczeniu lub różnych zasadach zagospodarowania



teren zabudowy mieszkaniowej jednorodzinnej

USTALENIA PLANU:



granica obszaru objętego miejscowym planem zagospodarowania przestrzennego



linia rozgraniczająca tereny o różnym przeznaczeniu lub różnych zasadach zagospodarowania

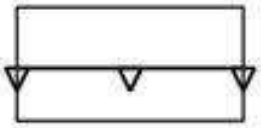

nieprzekraczalna linia zabudowy



teren zabudowy mieszkaniowej jednorodzinnej

USTALENIA PLANU:

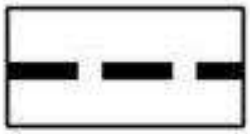

granica obszaru objętego miejscowym planem zagospodarowania przestrzennego



linia rozgraniczająca tereny o różnym przeznaczeniu lub różnych zasadach zagospodarowania



teren zabudowy mieszkaniowej jednorodzinnej

USTALENIA PLANU:



granica obszaru objętego miejscowym planem zagospodarowania przestrzennego



linia rozgraniczająca tereny o różnym przeznaczeniu lub różnych zasadach zagospodarowania



teren zabudowy mieszkaniowej jednorodzinnej

USTALENIA PLANU:



granica obszaru objętego miejscowym planem zagospodarowania przestrzennego



linia rozgraniczająca tereny o różnym przeznaczeniu lub różnych zasadach zagospodarowania

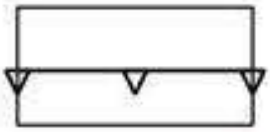

nieprzekraczalna linia zabudowy



teren usług

USTALENIA PLANU:

granica obszaru objętego miejscowym planem zagospodarowania przestrzennego

linie rozgraniczające tereny o różnym przeznaczeniu lub różnych zasadach zagospodarowania

nieprzekraczalne linie zabudowy

MN — tereny zabudowy mieszkaniowej jednorodzinnej

KDL — teren drogi lokalnej

KDD — teren drogi dojazdowej

ELEMENTY WYNIKAJĄCE Z PRZEPISÓW ODRĘBNYCH:



linia elektroenergetyczna SN wraz z pasem technologicznym

USTALENIA PLANU:

granica obszaru objętego miejscowym planem zagospodarowania przestrzennego

linia rozgraniczająca tereny o różnym przeznaczeniu lub różnych zasadach zagospodarowania

MN — teren zabudowy mieszkaniowej jednorodzinnej

ELEMENTY WYNIKAJĄCE Z PRZEPISÓW ODRĘBNYCH:



linia elektroenergetyczna SN wraz z pasem technologicznym

USTALENIA PLANU:



granica obszaru objętego miejscowym planem zagospodarowania przestrzennego



linie rozgraniczające tereny o różnym przeznaczeniu lub różnych zasadach zagospodarowania

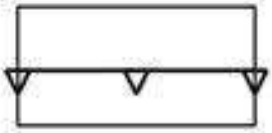

nieprzekraczalna linia zabudowy



teren zabudowy mieszkaniowej jednorodzinnej



teren komunikacji drogowej wewnętrznej

USTALENIA PLANU:



granica obszaru objętego miejscowym planem zagospodarowania przestrzennego



linie rozgraniczające tereny o różnym przeznaczeniu lub różnych zasadach zagospodarowania

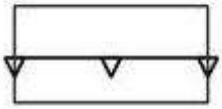

nieprzekraczalna linia zabudowy



teren zabudowy mieszkaniowej jednorodzinnej



teren drogi dojazdowej

ELEMENTY WYNIKAJĄCE Z PRZEPISÓW ODRĘBNYCH:



Specjalny Obszar Ochrony Natura 2000 “Bednarka” (PLH120033)