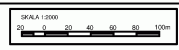


MIEJSCOWY PLAN ZAGOSPODAROWANIA PRZESTRZENNEGO DLA LINII ELEKTROENERGETYCZNEJ 220 kV MORZĄCZYN -RECLAW

Załącznik nr 1
do Uchwały Nr XII/92/20
Rady Gminy w Przeworsku
z dnia 23 czerwca 2020 r.



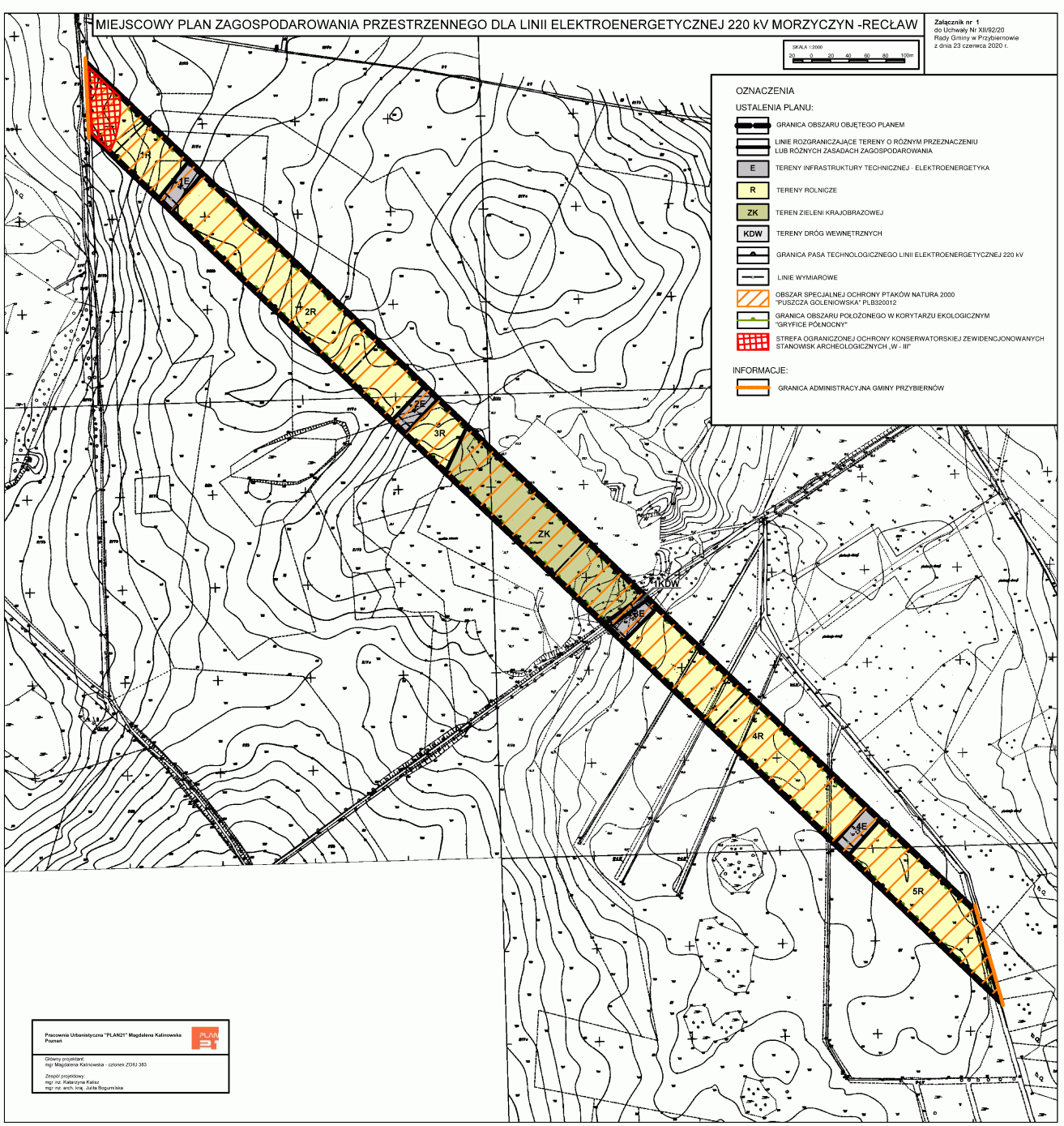
OZNACZENIA

USTALENIA PLANU:

-  GRANICA OBSZARU OBJĘTEGO PLANEM
-  LINIE ROZGRANICZAJĄCE TERENY O RÓŻNYM PRZEZNACZENIU LUB RÓŻNYCH ZASADACH ZAGOSPODAROWANIA
-  E TERENY INFRASTRUKTURY TECHNICZNEJ - ELEKTROENERGETYKA
-  R TERENY ROLNICZE
-  ZK TERENY ZIELENI KRAJOBRAZOWEJ
-  KDW TERENY DRÓG WEWNĘTRZNYCH
-  GRANICA PASA TECHNOLOGICZNEGO LINII ELEKTROENERGETYCZNEJ 220 kV
-  LINIE WYMIAROWE
-  OBSZAR SPECJALNEJ OCHRONY PTAKÓW NATURA 2000 "PUSZCZA GOLEŃOWSKA" PLB320012
-  GRANICA OBSZARU POŁOŻONEGO W KORYTARZU EKOLOGICZNYM "GRYFICE PÓŁNOCNY"
-  STREFA OGRANICZONEJ OCHRONY KONSERWATORSKIEJ ZEWDIENJONOWANYCH STANOWISK ARCHEOLOGICZNYCH „W-3B”

INFORMACJE:

-  GRANICA ADMINISTRACYJNA GMINY PRZYBYRÓW



Pracownia Urbanistyczna "PLAN21" Magdalena Kalinowska
Płanica











Główny projektant:
mgr Magdalena Kalinowska - czerwiec 2019/2023

Zespół projektowy:
mgr inż. Katarzyna Kalarz
mgr inż. Michał Wójcik, inż. Andrzej Boguski



OZNACZENIA

USTALONA PLANU

-  GRANICA OBSZARU OBCYDZIAŁKOWANIA
-  LINIE ROZGRANICZAJĄCE TERENY O RÓŻNYM PRZEZNACZENIU LUB RÓŻNYCH JAKOŚCIACH ZAGOSPODAROWANIA
-  TERENY INFRASTRUKTURY TECHNICZNEJ - ELEKTROENERGETYKA
-  TERENY POLNICE
-  TERENY WÓD POWIERZCHNIOWYCH ŚRÓDLĄDOWYCH
-  TERENY DRÓG PUBLICZNYCH - DRÓG KLASY DOJAZDOWEJ
-  TERENY DRÓG WYKAZOWYCH
-  GRANICA PASA TECHNOLOGICZNEGO LINII ELEKTROENERGETYCZNEJ 220 kV
-  LINIE WYKAZOWE
-  STACJA ODMIENIENIA DO PRĄDNIKIEMOŚCIOWYCH ZWIĘZIENIOWYCH STANOWISK AROKODOWYCH JH 1P

INFORMACJE:

-  LINIA ELEKTROENERGETYCZNA BRZEGOWA MAPA 1:50 000
-  Z PASEM OCHRONY FUNKCYJNEJ

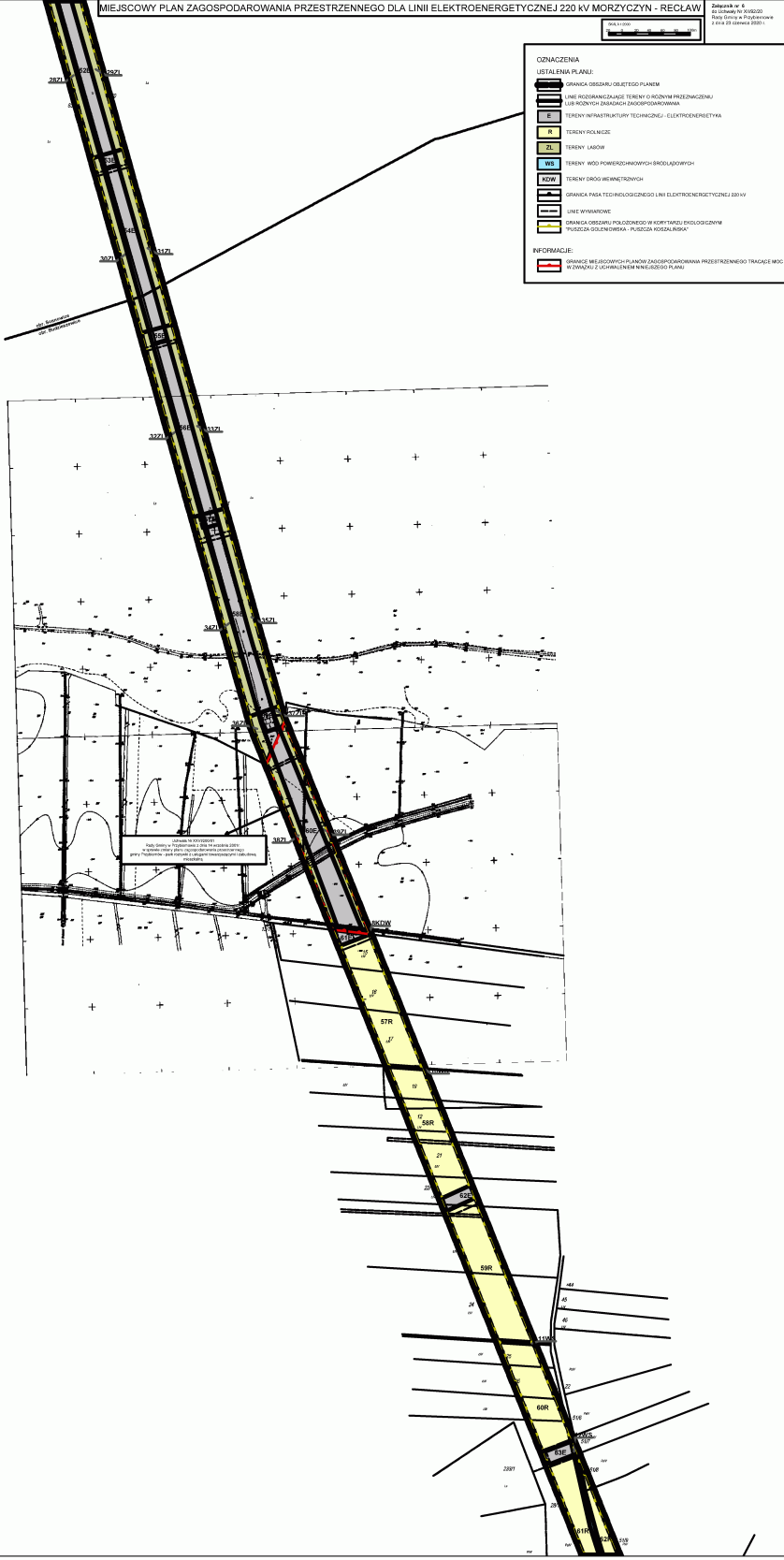
OZNACZENIA

USTALENIA PLANU

-  GRANICA OBSZARU OBJĘTEGO PLANEM
-  LINIE SIŁOWNICZARZEDE TERYENY CIĄGŁYM PRZEDKROCIU LUB KOŁYCH ZAKRESACH ZAGOSPODAROWANIA
-  TERYENY INFRASTRUKTURY TECHNICZNEJ - ELEKTROENERGETYKA
-  TERYENY ROLNICZE
-  TERYENY LASOWE
-  TERYENY WÓD POWIERZCHNIOWYCH I BRZDUGOWYCH
-  TERYENY DRÓG WIEJOWYCH
-  GRANICA PASA TECHNICZNEGO LINII ELEKTROENERGETYCZNEJ 220 kV
-  LINIE WYMIAROWE
-  GRANICA OBSZARU POLICZONOŚCI W KONTAKCIE EKOLOGICZNYM TERYENY WYMIAROWE, PASA WYMIAROWE

INFORMACJE

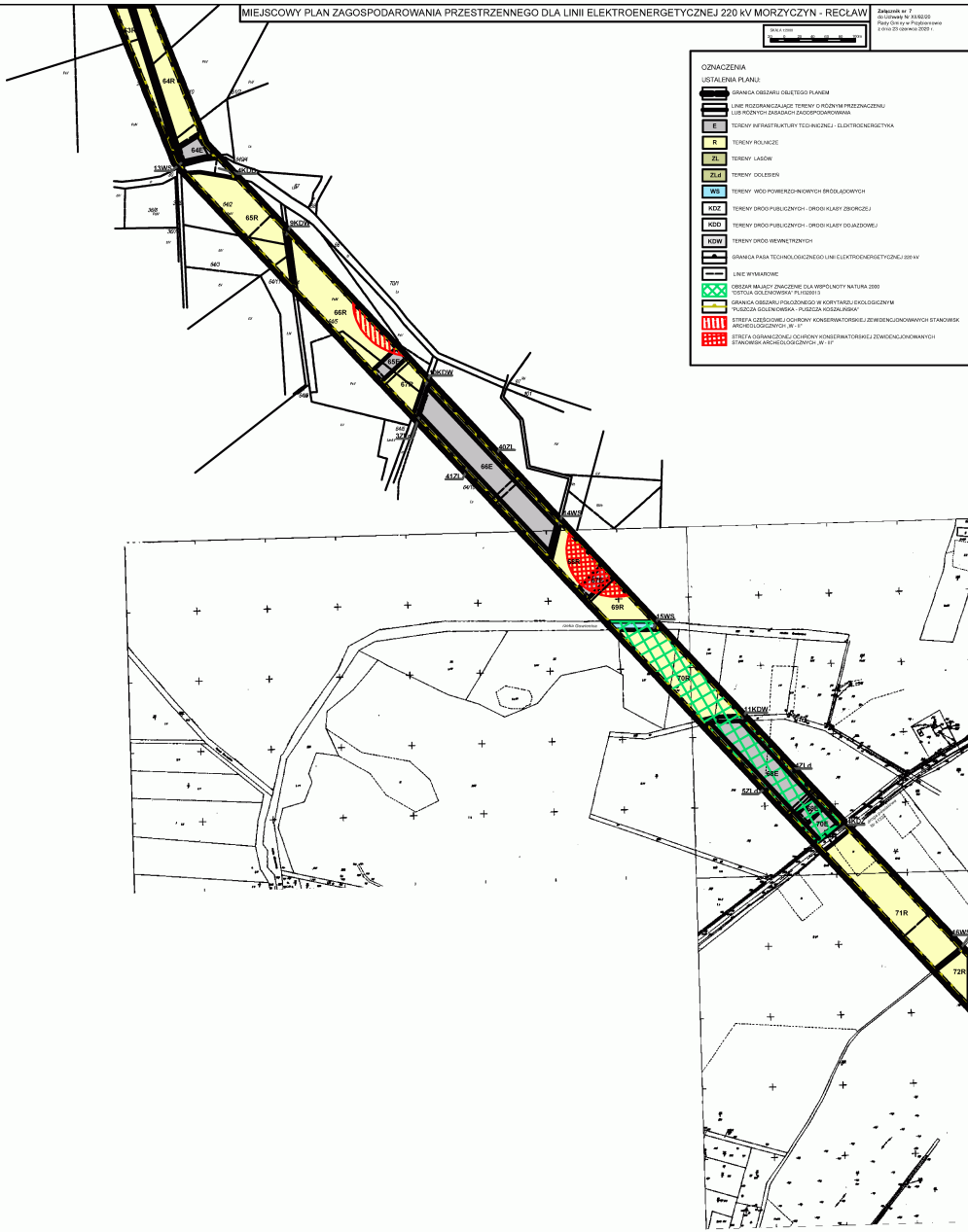
-  GRANICE MIEJSKOWYCH PLANÓW ZAGOSPODAROWANIA PRZESTRZENNEGO TRAKCJE MOC WYKAZAŁ Z UCHWALENEM NIEJEDZIEGO PLANU



Wskazanie na rysunku 100% (1:1000) - skala planu miejscowego. Wskazanie na rysunku 100% (1:1000) - skala planu miejscowego. Wskazanie na rysunku 100% (1:1000) - skala planu miejscowego.

MIEJSCOWY PLAN ZAGOSPODAROWANIA PRZESTRZENNEGO DLA LINII ELEKTROENERGETYCZNEJ 220 kV MORYCZYCYN - RECLA

SKALA 1:5000
 0 10 20 30 40 50 60 70 80 90 100 m



OZNACZENIA
USTALENIA PLANU

- GRANICA OBSZARU PLANOWANEGO
- LINIA OGRANICZAJĄCA TERENY O RÓŻNYM PRZEZNACZENIU
- LINIA PRZEZNACZAJĄCA TERENY O RÓŻNYM PRZEZNACZENIU
- TERENY INFRASTRUKTURY TECHNICZNEJ - ELEKTROENERGETYKA
- R
TERENY ROLNICZE
- ZL
TERENY LASOWE
- ZLr
TERENY OLESIENI
- Wb
TERENY WÓD POWIERZCHNIOWYCH BRZDADOWYCH
- Wd
TERENY WÓD PODZIEMNYCH - ORODZI KLASY ZŁOŻONEJ
- Wz
TERENY WÓD PODZIEMNYCH - ORODZI KLASY DOBROJOWEJ
- Wm
TERENY WÓD WIELKOTOKOWYCH
- GRANICA PASA TECHNICZNEGO LINII ELEKTROENERGETYCZNEJ 220 kV
- LINIE WYNSAROWE
- OBSZAR NAWISCI OZNACZONE DLA WSPÓLNOTY NATURA 2000
- OBSZAR OCHRONY PRZYRODY
- GRANICA OBSZARU FUNKCYJNEGO W KONTAKCIE EKOLOGICZNYM
- PASMOZIEMOBIENIA - PASZCZKA KOSZAROWA
- STREFA OCHRONY KULTURY KRAJOWYCH ZOBECZLIWIENIOWYCH STANOWISK ARCHEOLOGICZNYCH - II F
- STREFA OCHRONY KULTURY KRAJOWYCH ZOBECZLIWIENIOWYCH STANOWISK ARCHEOLOGICZNYCH - III F

