

# ZMIANA MIEJSCOWEGO PLANU ZAGOSPODAROWANIA PRZESTRZENNEGO GMINY GÓRZNO

WIE G SÓW

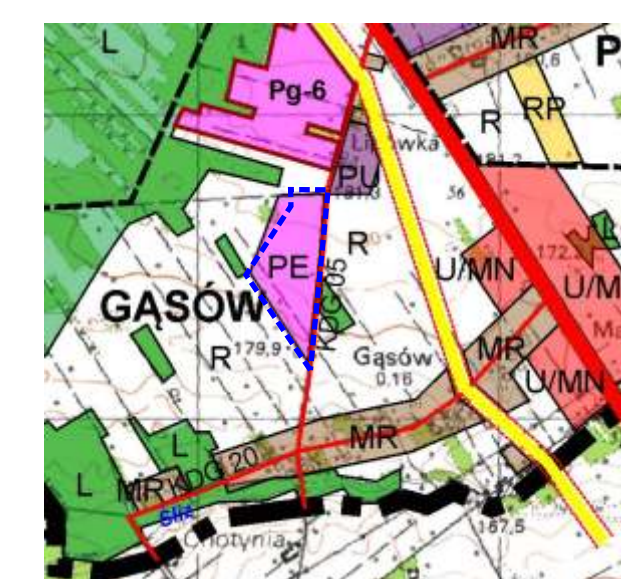
ZAŁ CZNIK NR 1  
DO UCHWAŁY NR XXII/127/2016  
RADY GMINY W GÓRZNIE  
Z DNIA 22 lipca 2016 R.

Skala rysunku  
0 10 20 30 40 50m

## OZNACZENIA

- GRANICA TERENU OBJ TEGO PLANEM
- LINIE ROZGRANICZAJ CE TERENY O RÓ NYM PRZEZNACZENIU LUB RÓ NYCH ZASADACH ZAGOSPODAROWANIA
- PE TERENY POWIERZCHNIOWEJ EKSPLOATACJI KOPALIN
- ZL TERENY LASÓW
- R TERENY ROLNE
- GRANICA PASÓW OCHRONNYCH
- NIEPRZEKRACZALNA LINIA ZABUDOWY
- LINIE WYMIAROWE Z OZNACZENIEM WYMIARÓW W METRACH

Wyrys ze studium uwarunkowa i kierunków zagospodarowania przestrzennego gminy Górzno



--- - granice terenu obj tego zmian planu miejscowego

Skala 1:25.000

Oznaczenia do rysunku studium uwarunkowa

## OZNACZENIA

- GRANICA GMINY GÓRZNO
  - GRANICE GMIN SĄSIĘDNIICH
  - GRANICE WSI
- KIERUNKI ZAGOSPODAROWANIA TERENÓW**
- R TERENY PRODUKCJI ROLNEJ (GŁÓWNIIE GRUNTY ORNE)
  - RP TERENY SPECJALISTYCZNEJ PRODUKCJI ROLNEJ
  - L GRUNTY ROLNE PRZEZNACZONE DO ZALESNIENIA
  - L LASY
  - D TERENY ŁĄK I PASTWISK - EKOLOGICZNA STREFA DOLIN RZECZNYCH I OBNIŻEN TERENU
  - WODY POWIERZCHNIOWE
  - Pg-1 TERENY GÓRNICZE (Pg1 - Górzno A, Pg2 - Górzno B, Pg3 - Unin A, Pg4 - Kobyla Wola, Pg5 - Kobyla Wola I, Pg6 - Gasów)
  - PE TERENY PROJEKTOWANEJ POWIERZCHNIOWEJ EKSPLOATACJI KOPALIN (KRUSZYWA)
  - REJONY PERSPEKTYWCZNE ZŁÓŻ PIASKU WYDMOWEGO
  - REJON PERSPEKTYWCZNY SUROWCÓW CERAMICZNYCH
  - OU1 TERENY POSZUKIWANIA GAZU ŁUPKOWEGO (OTWÓR POSZUKIWAWCZY GOŹDZIK-OU1)
- MR TERENY ZABUDOWY ZAGRODOWEJ
  - MN TERENY ZABUDOWY JEDNORODZINNEJ Z DOPUSZCZENIEM USŁUG NIEUCIAŹLIWYCH
  - ML TERENY ZABUDOWY LETNISKOWEJ
  - U TERENY ZABUDOWY USŁUG NIEUCIAŹLIWYCH
  - U/MN TERENY ZABUDOWY USŁUG NIEUCIAŹLIWYCH Z DOPUSZCZENIEM ZABUDOWY JEDNORODZINNEJ
  - UO TERENY ZABUDOWY USŁUG OŚMIATOWYCH
  - UKS TERENY ZABUDOWY USŁUG SAKRALNYCH
  - US TERENY ZABUDOWY USŁUG SPORTOWYCH
  - PU TERENY ZABUDOWY PRODUKCYJNEJ, USŁUG UCIAŹLIWYCH, SKŁADOWANIA I MAGAZYNOWANIA
  - NU TERENY GOSPODARKI ODPADAMI
  - NO TERENY OCZYSZCZALNI ŚCIEKÓW
- KIERUNKI OCHRONY OBIEKTÓW I OBSZARÓW PRZYRODNICZYCH**
- 2 POMNIKI PRZYRODY
  - 1 A PROJEKTOWANE POMNIKI PRZYRODY
  - A PROJEKTOWANE UŻYTKI EKOLOGICZNE
  - LOKALNE KORYTARZE EKOLOGICZNE

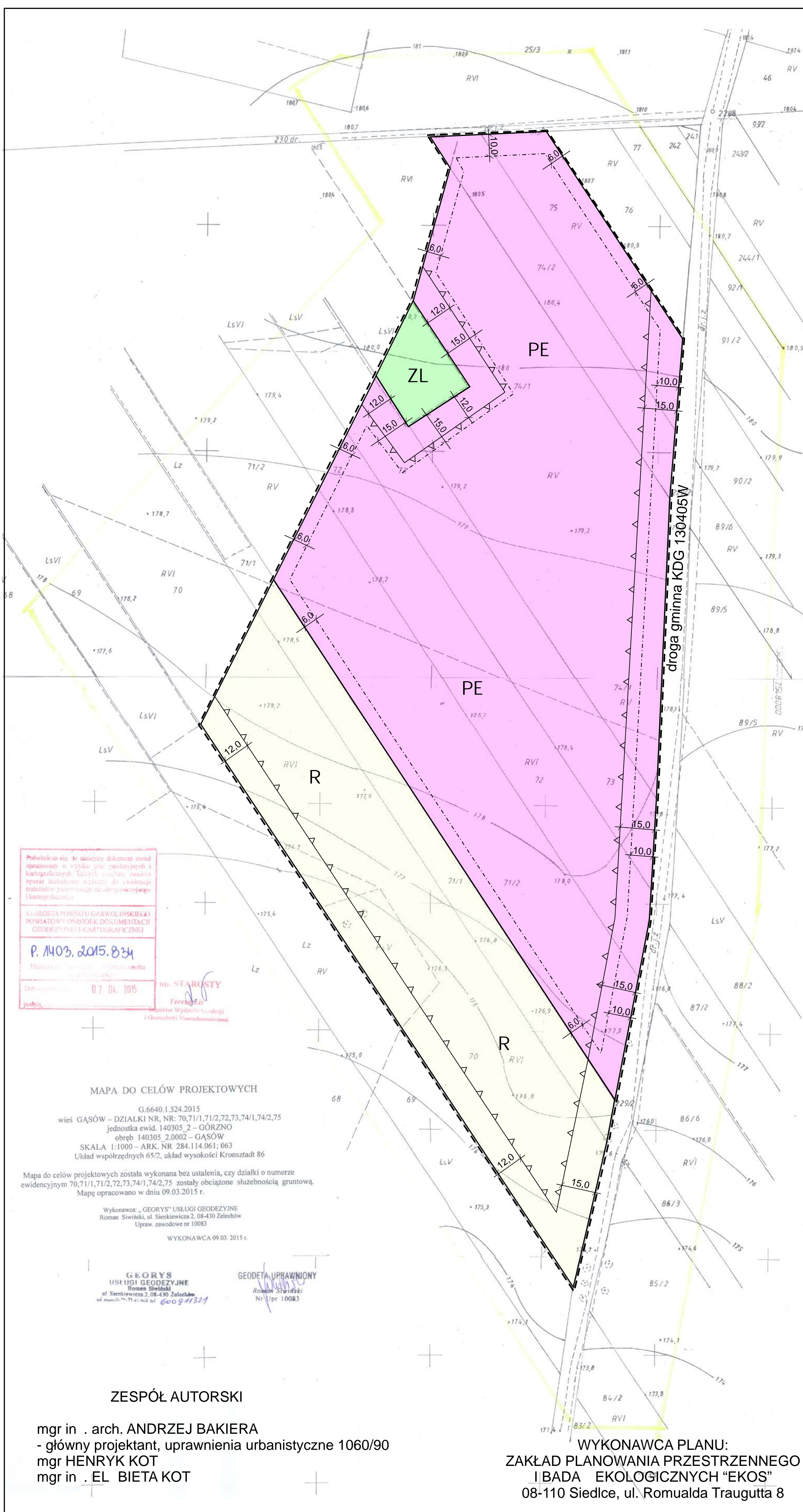
## OBIEKTY ZABYTKOWE

- ZP TEREN ZABYTKOWEGO PARKU DWORSKIEGO
- ZABYTKOWE DWORY
- ZABYTKOWE KOŚCIOŁY
- ZC TERENY CMENTARZY CZYNNYCH
- STREFA UCIAŹLIWEGO ODDZIAŁYWANIA WOKÓŁ CMENTARZY CZYNNYCH SZEROKOŚCI 50 m.
- STREFY OCHRONY KONSERWATORSKIEJ
- STREFA OCHRONY KONSERWATORSKIEJ "A", "B", "K" OBIEKTÓW ZABYTKOWYCH W GÓRZNIE (granice poszczególnych stref pokazano na dodatkowym załączniku graficznym w tekście Studium uwarunkowań)
- STREFA OCHRONY KONSERWATORSKIEJ "B" OBIEKTÓW ZABYTKOWYCH WE WSIACH UNIN I GOŹDZIK
- STREFA OCHRONY STANOWSKA ARCHEOLOGICZNEGO WPISANEGO DO REJESTRU ZABYTKÓW - STREFA "W"
- 65 STREFY OCHRONY STANOWSK ARCHEOLOGICZNYCH POZOSTAJĄCYCH W EWIDENCJI WOJEWÓDZKIEGO KONSERWATORA ZABYTKÓW - STREFA "OW" (z numerem strefy)
- OBSZARY NARAŻONE NA NIEBEZPIECZYSTWO POWODZI
- OBSZARY NARAŻONE NA NIEBEZPIECZYSTWO POWODZI W DOLINIE WILGI - TERENY WYŁĄCZONE Z ZABUDOWY

## INFRASTRUKTURA KOMUNIKACYJNA

- KDS 17 PROJEKTOWANA DROGA EKSPRESOWA KDS17
- KDP 1341W DROGI POWIATOWE
- KDG 01 DROGI GMINNE (pominięto początkowe cyfry numeru drogi 1304)
- WW UJĘCIA WODY
- G-DN 500 mm GAZOCIĄG WYSOKIEGO CIŚNIENIA DN 500 mm ZE STREFA BEZPIECZEŃSTWA
- G-DN 100 mm GAZOCIĄG ŚREDNIEGO CIŚNIENIA DN 100 mm ZE STREFA BEZPIECZEŃSTWA

ZAŁĄCZNIK NR 3  
DO UCHWAŁY NR II/14/2014  
RADY GMINY GÓRZNO  
Z DNIA 29 GRUDNIA 2014 R.



Protokołowa się do niniejszego dokumentu został opracowany w wyniku prac terenowych i kartograficznych. Karty i plany zostały oparte na materiałach powołanych do wiadomości i kartograficznych.

W ARBOSTA POWIATU GÓRZNO (DZIAŁKOWYCH) POWIATOWY OŚRODEK DOKUMENTACJI GEODEZYJNEJ I KARTOGRAFICZNEJ

P. 1403. 2015. 834

Mapa do celów projektowych została wydana bez ustalenia, czy działki o numerze ewidencyjnym 70,71/1,71/2,72,73,74/1,74/2,75 zostały obciążone służebnością gruntową. Mapę opracowano w dniu 09.03.2015 r.

Wykonawca: „GEORYS” USŁUGI GEODEZYJNE  
Roman Siwiński, ul. Sienkiewicza 2, 08-430 Zalechów  
Upr. zawodowe nr 10083

WYKONAWCA 09.03.2015 r.

GEORYS  
USŁUGI GEODEZYJNE  
Roman Siwiński  
ul. Sienkiewicza 2, 08-430 Zalechów  
tel. 22 74 11 11, fax: 22 74 11 12, e-mail: geor@geor.pl

GEODETA UPRAWNIONY  
Roman Siwiński  
Nr 1pr 10083

### MAPA DO CELÓW PROJEKTOWYCH

G.6640.1.524.2015  
wieś GASÓW – DZIAŁKI NR. NR: 70,71/1,71/2,72,73,74/1,74/2,75  
jednostka ewid. 140305\_2 – GÓRZNO  
obręb 140305\_2.0002 – GASÓW  
SKALA 1:1000 – ARK. NR. 284.114.061; 063  
Układ współrzędnych 652, układ wysokości Kronsztadt 86

### ZESPÓŁ AUTORSKI

mgr in . arch. ANDRZEJ BAKIERA  
- główny projektant, uprawnienia urbanistyczne 1060/90  
mgr HENRYK KOT  
mgr in . EL BIETA KOT

WYKONAWCA PLANU:  
ZAKŁAD PLANOWANIA PRZESTRZENNEGO  
I BADA EKOLOGICZNYCH "EKOS"  
08-110 Siedlce, ul. Romualda Traugutta 8

ZMIANA MIEJSCOWEGO PLANU ZAGOSPODAROWANIA  
PRZESTRZENNEGO GMINY GÓRZNO

WIE Ł KI

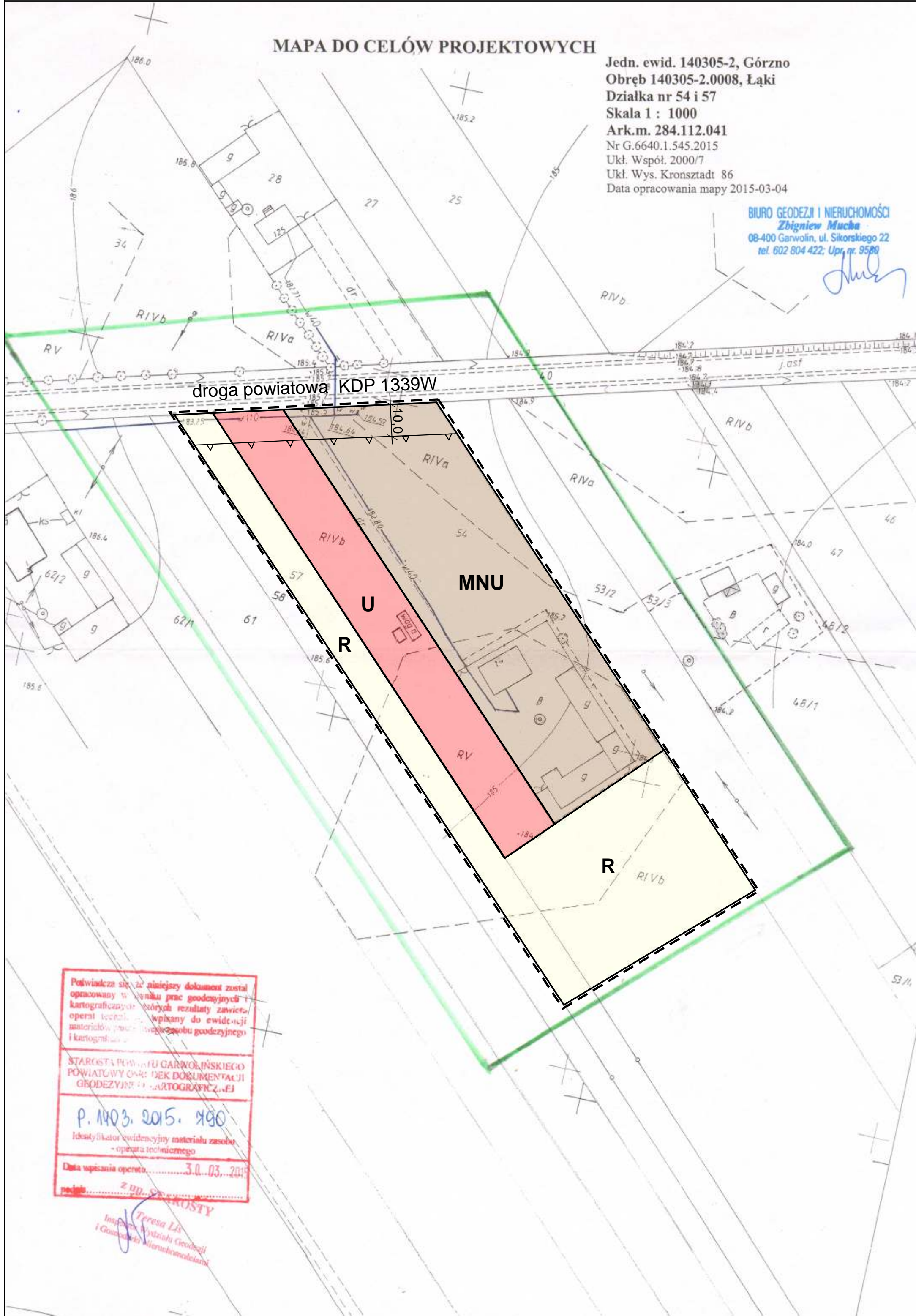
ZAŁ CZNIK NR 10  
DO UCHWAŁY NR XXII/127/2016  
RADY GMINY W GÓRZNIE  
Z DNIA 22 lipca 2016 R.

Skala rysunku  
0 10 20 30 40 50m

MAPA DO CELÓW PROJEKTOWYCH

Jedn. ewid. 140305-2, Górzno  
Obwód 140305-2.0008, Łąki  
Działka nr 54 i 57  
Skala 1 : 1000  
Ark.m. 284.112.041  
Nr G.6640.1.545.2015  
Ukl. Współ. 2000/7  
Ukl. Wys. Kronstadt 86  
Data opracowania mapy 2015-03-04

BIURO GEODEZJI I NIERUCHOMOŚCI  
Zbigniew Mucha  
08-400 Garwolin, ul. Sikorskiego 22  
tel. 602 804 422, Upr. nr 9588



Podpisane są: 2 egzemplarze dokumentu został  
opracowany w wyniku prac geodezyjnych  
kartograficznych, których rezultaty zawieszono  
operat techniczny, wpiękanym do ewidencji  
materiałów, planów i map geodezyjnych  
i kartograficznych.

STARSZA PRACOWNIKA GARNWOLSKIEGO  
POWIATOWY ODRZĘDZAJĄCY DO DOKUMENTACJI  
GEODEZYJNEJ I KARTOGRAFICZNEJ

P. 1403. 2015. 1400

Identyfikator ewidencyjny materiału zasobu  
- opłata technicznego

Data wpisania operatu: 3.0.03.2017

mgr inż. EL BIETA KOT

OZNACZENIA

- GRANICA TERENU OBJ TEGO PLANEM
- LINIE ROZGRANICZAJ CE TERENY O RÓ NYM PRZEZNACZENIU LUB RÓ NYCH ZASADACH ZAGOSPODAROWANIA
- MNU TERENY ZABUDOWY JEDNORODZINNEJ I USŁUGOWEJ
- U TERENY USŁUG
- R TEREN ROLNE
- NIEPRZEKRACZALNA LINIA ZABUDOWY
- LINIE WYMIAROWE Z OZNACZENIEM WYMIARÓW W METRACH

Oznaczenia do rysunku studium uwarunkowa

OZNACZENIA	
	GRANICA GMINY GÓRZNO
	GRANICE GMIN SĄSIEDNIACH
	GRANICE WSI
KIERUNKI ZAGOSPODAROWANIA TERENÓW	
	TERENY PRODUKCJI ROLNEJ (GŁÓWNIIE GRUNTY ORNE)
	TERENY SPECJALISTYCZNEJ PRODUKCJI ROLNEJ
	GRUNTY ROLNE PRZEZNACZONE DO ZALESIENIA
	LASY
	TERENY ŁĄK I PASTWISK - EKOLOGICZNA STREFA DOLIN RZECZNYCH I OBNIŻEN TERENU
	WODY POWIERZCHNIOWE
	TERENY GÓRNICZE (Pg1 - Górzno A, Pg2 - Górzno B, Pg3 - Unin A, Pg4 - Kobyla Wola, Pg5 - Kobyla Wola I, Pg6 - Gąsów)
	TERENY PROJEKTOWANEJ POWIERZCHNIOWEJ EKSPLOATACJI KOPALIN (KRUSZYWA)
	REJONY PERSPEKTYWICZNE ZŁÓŻ PIASKU WYDMOWEGO
	REJON PERSPEKTYWICZNY SUROWCÓW CERAMICZNYCH
	TERENY POSZUKIWANIA GAZU ŁUPKOWEGO (OTWÓR POSZUKIWAWCZY GOŹDZIK-OU1)
	TERENY ZABUDOWY ZAGRODOWEJ
	TERENY ZABUDOWY JEDNORODZINNEJ Z DOPUSZCZENIEM USŁUG NIEUCIĄŻLIWYCH
	TERENY ZABUDOWY LETNISKOWEJ
	TERENY ZABUDOWY USŁUG NIEUCIĄŻLIWYCH
	TERENY ZABUDOWY USŁUG NIEUCIĄŻLIWYCH Z DOPUSZCZENIEM ZABUDOWY JEDNORODZINNEJ
	TERENY ZABUDOWY USŁUG OŚWIATOWYCH
	TERENY ZABUDOWY USŁUG SAKRALNYCH
	TERENY ZABUDOWY USŁUG SPORTOWYCH
	TERENY ZABUDOWY PRODUKCYJNEJ, USŁUG UCIAŻLIWYCH, SKŁADOWANIA I MAGAZYNOWANIA
	TERENY GOSPODARKI ODPADAMI
	TERENY OCZYSZCZALNI ŚCIEKÓW
KIERUNKI OCHRONY OBIEKTÓW I OBSZARÓW PRZYRODNICZYCH	
	POMNIKI PRZYRODY
	PROJEKTOWANE POMNIKI PRZYRODY
	PROJEKTOWANE UŻYTKI EKOLOGICZNE
	LOKALNE KORYTARZE EKOLOGICZNE
OBIEKTY ZABYTKOWE	
	TEREN ZABYTKOWEGO PARKU DWORSKIEGO
	ZABYTKOWE DWORY
	ZABYTKOWE KOŚCIOŁY
	TERENY CMENTARZY CZYNNYCH
	STREFA UCIAŻLIWEGO ODDZIAŁYWANIA WOKÓŁ CMENTARZY CZYNNYCH SZEROKOŚCI 50 m.
STREFY OCHRONY KONSERWATORSKIEJ	
	STREFY OCHRONY KONSERWATORSKIEJ "A", "B", "K" OBIEKTÓW ZABYTKOWYCH W GÓRZNIE (granice poszczególnych stref pokazano na dodatkowym załączniku graficznym w tekście Studium uwarunkowań)
	STREFA OCHRONY KONSERWATORSKIEJ "B" OBIEKTÓW ZABYTKOWYCH WE WSIACH UNIN I GOŹDZIK
	STREFA OCHRONY STANOWISKA ARCHEOLOGICZNEGO WPISANEGO DO REJESTRU ZABYTKÓW - STREFA "W"
	STREFY OCHRONY STANOWISK ARCHEOLOGICZNYCH POZOSTAJĄCYCH W EWIDENCJI WOJEWÓDZKIEGO KONSERWATORA ZABYTKÓW - STREFA "OW" (z numerem strefy)
OBSZARY NARAŻONE NA NIEBEZPIECZYSTWO POWODZI	
	OBSZARY NARAŻONE NA NIEBEZPIECZYSTWO POWODZI W DOLINIE WILGI - TERENY WYŁĄCZONE Z ZABUDOWY
INFRASTRUKTURA KOMUNIKACYJNA	
	KDS 17 PROJEKTOWANA DROGA EKSPRESOWA KDS17
	KDP 1341W DROGI POWIATOWE
	KDG 01 DROGI GMINNE (pominięto początkowe cyfry numeru drogi 1304)
ELEMENTY INFRASTRUKTURY TECHNICZNEJ	
	WW UJĘCIA WODY
	GAZOCIĄG WYSOKIEGO CIŚNIENIA DN 500 mm ZE STREFAJĄ BEZPIECZEŃSTWA
	GAZOCIĄG ŚREDNIEGO CIŚNIENIA DN 100 mm ZE STREFAJĄ BEZPIECZEŃSTWA

Wyrus ze studium uwarunkowa i kierunków zagospodarowania przestrzennego gminy Górzno

Skala 1:25.000



----- granice terenu obj tego zmian planu miejscowego

WYKONAWCA PLANU:  
ZAKŁAD PLANOWANIA PRZESTRZENNEGO  
I BADA EKOLOGICZNYCH "EKOS"  
08-110 Siedlce, ul. Romualda Traugutta 8

ZESPÓŁ AUTORSKI

mgr inż. arch. ANDRZEJ BAKIERA  
- główny projektant, uprawnienia urbanistyczne 1060/90  
mgr HENRYK KOT  
mgr inż. EL BIETA KOT

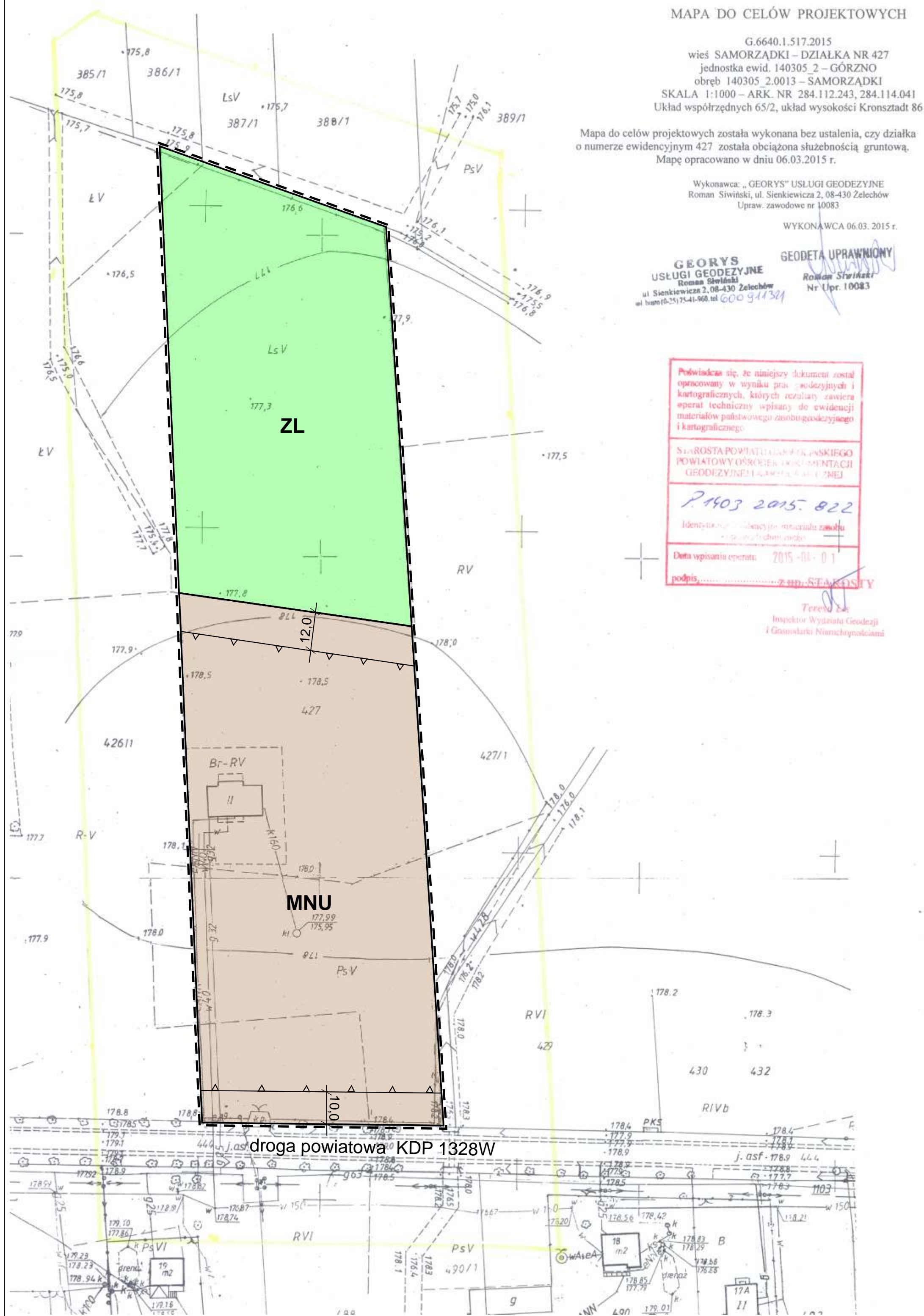
ZALĄCZNIK NR 3  
DO UCHWAŁY NR II/14/2014  
RADY GMINY GÓRZNO  
Z DNIA 29 GRUDNIA 2014 R.

# ZMIANA MIEJSCOWEGO PLANU ZAGOSPODAROWANIA PRZESTRZENNEGO GMINY GÓRZNO

WIEŚ SAMORZADKI

ZAŁĄCZNIK NR 16  
DO UCHWAŁY NR XXII/127/2016  
RADY GMINY W GÓRZNIE  
Z DNIA 22 lipca 2016 R.

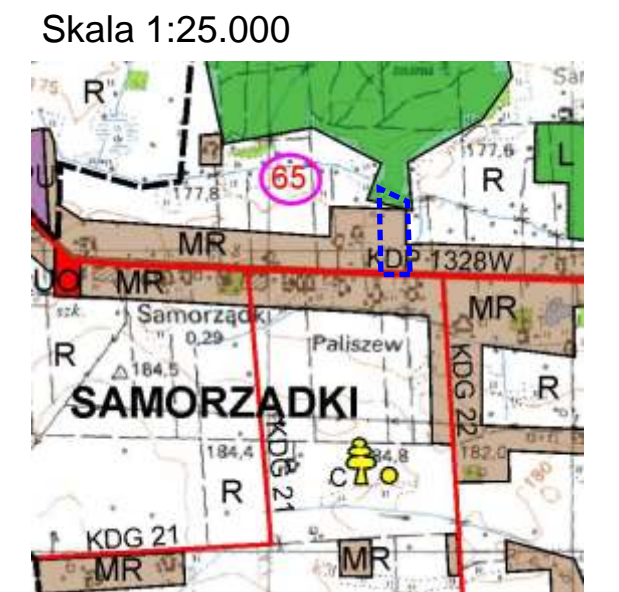
Skala rysunku  
0 10 20 30 40 50m



## OZNACZENIA

- GRANICA TERENU OBJĘTEGO PLANEM
- LINIE ROZGRANICZAJĄCE TERENY O RÓŻNYM PRZEZNACZENIU LUB RÓŻNYCH ZASADACH ZAGOSPODAROWANIA
- MNU TERENY ZABUDOWY JEDNORODZINNEJ I USŁUGOWEJ
- ZL LASY
- NIEPRZEKRACZALNA LINIA ZABUDOWY
- LINIE WYMIAROWE Z OZNACZENIEM WYMIARÓW W METRACH

Wyrys ze studium uwarunkowań i kierunków zagospodarowania przestrzennego gminy Górzno



--- - granice terenu objętego zmianą planu miejscowego

Oznaczenia do rysunku studium uwarunkowań

OZNACZENIA			
	GRANICA GMINY GÓRZNO		TERENY ZABUDOWY ZAGRODOWEJ
	GRANICE GMIN SĄSIĘDNIACH		TERENY ZABUDOWY JEDNORODZINNEJ Z DOPUSZCZENIEM USŁUG NIEUCIĄŻLIWYCH
	GRANICE WSI		TERENY ZABUDOWY LETNISKOWEJ
<b>KIERUNKI ZAGOSPODAROWANIA TERENÓW</b>			
	TERENY PRODUKCJI ROLNEJ (GŁÓWNIIE GRUNTY ORNE)		TERENY ZABUDOWY USŁUG NIEUCIĄŻLIWYCH
	TERENY SPECJALISTYCZNEJ PRODUKCJI ROLNEJ		TERENY ZABUDOWY USŁUG NIEUCIĄŻLIWYCH Z DOPUSZCZENIEM ZABUDOWY JEDNORODZINNEJ
	GRUNTY ROLNE PRZEZNACZONE DO ZALESIENIA		TERENY ZABUDOWY USŁUG OŚMIATOWYCH
	LASY		TERENY ZABUDOWY USŁUG SAKRALNYCH
	TERENY ŁĄK I PASTWISK - EKOLOGICZNA STREFA DOLIN RZECZNYCH I OBNIŻEN TERENU		TERENY ZABUDOWY USŁUG SPORTOWYCH
	WODY POWIERZCHNIOWE		TERENY ZABUDOWY PRODUKCYJNEJ, USŁUG UCIAŻLIWYCH, SKŁADOWANIA I MAGAZYNOWANIA
	TERENY GÓRNICZE (Pg1 - Górzno A, Pg2 - Górzno B, Pg3 - Unin A, Pg4 - Kobyla Wola, Pg5 - Kobyla Wola I, Pg6 - Gąsów)		TERENY GOSPODARKI ODPADAMI
	TERENY PROJEKTOWANEJ POWIERZCHNIOWEJ EKSPLOATACJI KOPALIN (KRUSZYWA)		TERENY OCZYSZCZALNI ŚCIEKÓW
	REJONY PERSPEKTYWICZNE ŻŁÓŻ PIASKU WYDMOWEGO	<b>KIERUNKI OCHRONY OBIEKTÓW I OBSZARÓW PRZYRODNICZYCH</b>	
	REJON PERSPEKTYWICZNY SUROWCÓW CERAMICZNYCH		POMNIKI PRZYRODY
	TERENY POSZUKIWAŃ GAZU ŁUPKOWEGO (OTWÓR POSZUKIWAWCZY GOŹDZIK-OU1)		PROJEKTOWANE POMNIKI PRZYRODY
<b>OBIEKTY ZABYTKOWE</b>		<b>INFRASTRUKTURA KOMUNIKACYJNA</b>	
	TEREN ZABYTKOWEGO PARKU DWORSKIEGO		PROJEKTOWANA DROGA EKSPRESOWA KDS17
	ZABYTKOWE DWORY		DROGI POWIATOWE
	TERENY CMENTARZY CZYNNYCH		DROGI GMINNE (pominięto początkowe cyfry numeru drogi 1304)
	STREFA UCIAŻLIWEGO ODDZIAŁYWANIA WOKÓŁ CMENTARZY CZYNNYCH SZEROKOŚCI 50 m.	<b>ELEMENTY INFRASTRUKTURY TECHNICZNEJ</b>	
<b>STREFY OCHRONY KONSERWATORSKIEJ</b>			UJĘCIA WODY
	STREFY OCHRONY KONSERWATORSKIEJ "A", "B", "K" OBIEKTÓW ZABYTKOWYCH W GÓRZNIE (granice poszczególnych stref pokazano na dodatkowym załączniku graficznym w tekście Studium uwarunkowań)		GAZOCIĄG WYSOKIEGO CIŚNIENIA DN 500 mm ZE STREFA BEZPIECZEŃSTWA
	STREFA OCHRONY KONSERWATORSKIEJ "B" OBIEKTÓW ZABYTKOWYCH WE WSIACH UNIN I GOŹDZIK		GAZOCIĄG ŚREDNIEGO CIŚNIENIA DN 100 mm ZE STREFA BEZPIECZEŃSTWA
	STREFA OCHRONY STANOWSKA ARCHEOLOGICZNEGO WPISANEGO DO REJESTRU ZABYTKÓW - STREFA "W"		
	STREFY OCHRONY STANOWISK ARCHEOLOGICZNYCH POZOSTAJĄCYCH W EWIDENCJI WOJEWÓDZKIEGO KONSERWATORA ZABYTKÓW - STREFA "OW" (z numerem strefy)		
<b>OBSZARY NARAŻONE NA NIEBEZPIECZEŃSTWO POWODZI</b>			
	OBSZARY NARAŻONE NA NIEBEZPIECZEŃSTWO POWODZI W DOLINIE WILGI - TERENY WYŁĄCZONE Z ZABUDOWY		

WYKONAWCA PLANU:  
ZAKŁAD PLANOWANIA PRZESTRZENNEGO  
I BADAŃ EKOLOGICZNYCH "EKOS"  
08-110 Siedlce, ul. Romualda Traugutta 8

ZESPÓŁ AUTORSKI

mgr inż. arch. ANDRZEJ BAKIERA  
- główny projektant, uprawnienia urbanistyczne 1060/90  
mgr HENRYK KOT  
mgr inż. EL BIETA KOT

ZAŁĄCZNIK NR 3  
DO UCHWAŁY NR II/14/2014  
RADY GMINY GÓRZNO  
Z DNIA 29 GRUDNIA 2014 R.

MAPA DO CELÓW PROJEKTOWYCH

G.6640.1.521.2015  
 wieś JÓZEFÓW – działka nr 149  
 jednostka ewid. 140305.2, GÓRZNO  
 obręb 140305.2.0006, JÓZEFÓW  
 SKALA 1:1000 - ARK. NR 284.111.203; 251

Układ współrzędnych 65/2, układ wysokości Kronsztadt 86  
 Mapę opracowano w dn. 06.03.2015r.

Mapa do celów projektowych została wykonana bez ustalenia, czy działka o numerze ewidencyjnym 149 została obciążona służebnością gruntową

Wykonawca: „GEORYS” USŁUGI GEODEZYJNE  
 Roman Siviński, ul. Sienkiewicza 2, 08-430 Żelazków  
 Uprawn. Zawodowe nr 10083

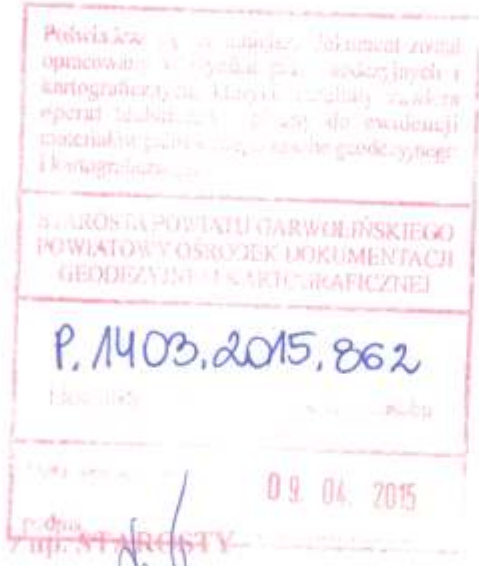
WYKONAWCA 06.03.2015r.

ZMIANA MIEJSCOWEGO PLANU ZAGOSPODAROWANIA PRZESTRZENNEGO GMINY GÓRZNO

WIE JÓZEFÓW

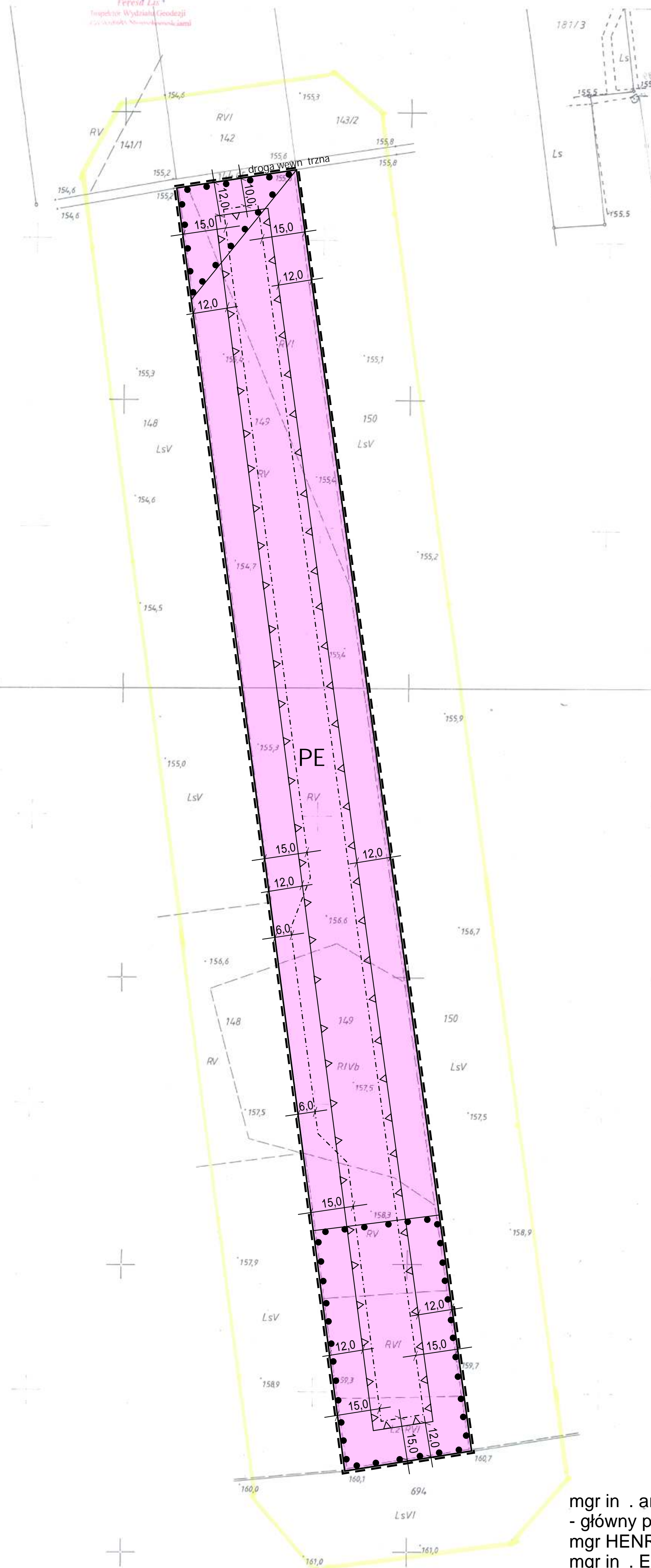
Załącznik nr 6  
 do uchwały nr XXII/127/2016  
 Rady Gminy w Górznie  
 z dnia 22 lipca 2016 r.

Skala rysunku  
 0 10 20 30 40 50m



GEORYS  
 USŁUGI GEODEZYJNE  
 Roman Siviński  
 ul. Sienkiewicza 2, 08-430 Żelazków  
 tel. 140305.2.0006, ul. 140305.2.0006

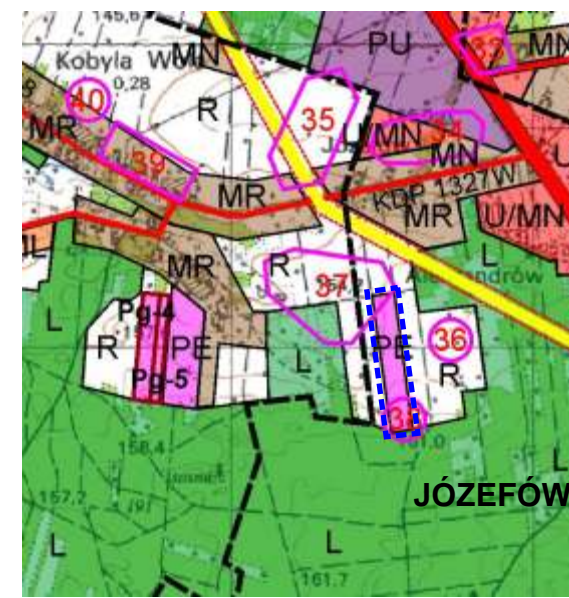
GEODETA UPRAWNIONY  
 Roman Siviński  
 Nr upraw. 10083



OZNACZENIA

- GRANICA TERENU OBJ. TEGO PLANEM
- LINIE ROZGRANICZAJĄCE TERENY O RÓŻNYM PRZEZNACZENIU LUB RÓŻNYCH ZASADACH ZAGOSPODAROWANIA
- PE TERENY POWIERZCHNIOWEJ EKSPLOATACJI KOPALIN
- GRANICA PASÓW OCHRONNYCH
- NIEPRZEKACZALNA LINIA ZABUDOWY
- LINIE WYMIAROWE Z OZNACZENIEM WYMIARÓW W METRACH
- GRANICA STREFY OCHRONY STANOWISK ARCHEOLOGICZNYCH - STREFA "OW"

Wyrys ze studium uwarunkowań i kierunków zagospodarowania przestrzennego gminy Górzno



--- granice terenu obj. tego zmian planu miejscowego

Skala 1:25.000

Oznaczenia do rysunku studium uwarunkowań

OZNACZENIA

- |  |  |   |  |  |
|--|--|---|--|--|
| GRANICA GMINY GÓRZNO   | GRANICE GMIN SĄSIEDZICH  | GRANICE WSI   | TERENY ZABUDOWY ZAGRODOWEJ                                 | TERENY ZABUDOWY JEDNORODZINNEJ Z DOPUSZCZENIEM USŁUG NIEUCIĄŻLIWYCH          |
| <b>KIERUNKI ZAGOSPODAROWANIA TERENÓW</b>   |  |   | TERENY ZABUDOWY LETNISKOWEJ                                | TERENY ZABUDOWY USŁUG NIEUCIĄŻLIWYCH   |
| TERENY PRODUKCJI ROLNEJ (GŁÓWNIEM GRUNTY ORNE)   | TERENY SPECJALISTYCZNEJ PRODUKCJI ROLNEJ   | GRUNTY ROLNE PRZEZNACZONE DO ZALESIENIA   | LASY   | TERENY ZABUDOWY USŁUG NIEUCIĄŻLIWYCH Z DOPUSZCZENIEM ZABUDOWY JEDNORODZINNEJ |
| TERENY ŁĄK I PASTWISK - EKOLOGICZNA STREFA DOLIN RZECZNYCH I OBNIŻEN TERENU  | WODY POWIERZCHNIOWE  | TERENY GÓRNICZE (Pg1 - Górzno A, Pg2 - Górzno B, Pg3 - Unin A, Pg4 - Kobyla Wola, Pg5 - Kobyla Wola I, Pg6 - Gąsów) | TERENY ZABUDOWY USŁUG OŚWIATOWYCH                          | TERENY ZABUDOWY USŁUG SAKRALNYCH   |
| TERENY PROJEKTOWANEJ POWIERZCHNIOWEJ EKSPLOATACJI KOPALIN (KRUSZYWA)   | TERENY POSZUKIWANIA GAZU ŁUPKOWEGO (OTWÓR POSZUKIWAWCZY GOŹDZIK-OU1)               | REJONY PERSPEKTYWICZNE ZŁOŻY PIASKU WYDMOWEGO   | TERENY ZABUDOWY USŁUG SPORTOWYCH                           | TERENY ZABUDOWY PRODUKCJI, USŁUG UCIAŻLIWYCH, SKŁADOWANIA I MAGAZYNOWANIA    |
| REJON PERSPEKTYWICZNY SUROWCÓW CERAMICZNYCH  | TERENY POSZUKIWANIA GAZU ŁUPKOWEGO (OTWÓR POSZUKIWAWCZY GOŹDZIK-OU1)               | TERENY POSZUKIWANIA GAZU ŁUPKOWEGO (OTWÓR POSZUKIWAWCZY GOŹDZIK-OU1)  | TERENY GOSPODARKI ODPADAMI                                 | TERENY OCZYSZCZALNI ŚCIEKÓW  |
| <b>OBIEKTY ZABYTEKOWE</b>  |  |   | <b>KIERUNKI OCHRONY OBIEKTÓW I OBSZARÓW PRZYRODNICZYCH</b> |  |
| TEREN ZABYTEKOWEGO PARKU DWORSKIEGO  | ZABYTEKOWE DWORY   | ZABYTEKOWE KOŚCIOŁY   | POMNIKI PRZYRODY   | PROJEKTOWANE POMNIKI PRZYRODY  |
| TERENY CMENTARZY CZYNNYCH  | STREFA UCIAŻLIWEGO ODDZIAŁYWANIA WOKÓŁ CMENTARZY CZYNNYCH SZEROKOŚCI 50 m.         | STREFY OCHRONY KONSERWATORSKIEJ   | PROJEKTOWANE UŻYTKI EKOLOGICZNE                            | LOKALNE KORYTARZE EKOLOGICZNE  |
| STREFA OCHRONY KONSERWATORSKIEJ "A" - "B" - "K" OBIEKTÓW ZABYTEKOWYCH W GÓRZNI (granice poszczególnych stref pokazano na dodatkowym załączniku graficznym w tekście Studium uwarunkowań) | STREFA OCHRONY KONSERWATORSKIEJ "B" OBIEKTÓW ZABYTEKOWYCH WE WSIACH UNIN I GOŹDZIK | STREFA OCHRONY STANOWISKA ARCHEOLOGICZNEGO WPISANEGO DO REJESTRU ZABYTEKÓW - STREFA "W"                             | KIERUNKI OCHRONY OBIEKTÓW I OBSZARÓW PRZYRODNICZYCH        |  |
| STREFA OCHRONY STANOWISK ARCHEOLOGICZNYCH POZOSTAJĄCYCH W EWIDENCJI WOJEWÓDZKIEGO KONSERWATORA ZABYTEKÓW - STREFA "OW" (z numerem strefy)  | OBSZARY NARAŻONE NA NIEBEZPIECZEŃSTWO POWODZI                                      | OBSZARY NARAŻONE NA NIEBEZPIECZEŃSTWO POWODZI W DOLINIE WILGI - TERENY WYŁĄCZONE Z ZABUDOWY                         | KIERUNKI OCHRONY OBIEKTÓW I OBSZARÓW PRZYRODNICZYCH        |  |

ZESPÓŁ AUTORSKI

mgr inż. arch. ANDRZEJ BAKIERA  
 - główny projektant, uprawnienia urbanistyczne 1060/90  
 mgr HENRYK KOT  
 mgr inż. EL BIETA KOT

WYKONAWCA PLANU:  
 ZAKŁAD PLANOWANIA PRZESTRZENNEGO  
 I BADAŃ EKOLOGICZNYCH "EKOS"  
 08-110 Siedlice, ul. Romualda Traugutta 8

Załącznik nr 3  
 do uchwały nr II/14/2014  
 Rady Gminy Górzno  
 z dnia 29 grudnia 2014 r.