

ZMIANA MIEJSCOWEGO PLANU ZAGOSPODAROWANIA PRZESTRZENNEGO GMINY GÓRZNO

WIE Ł KI

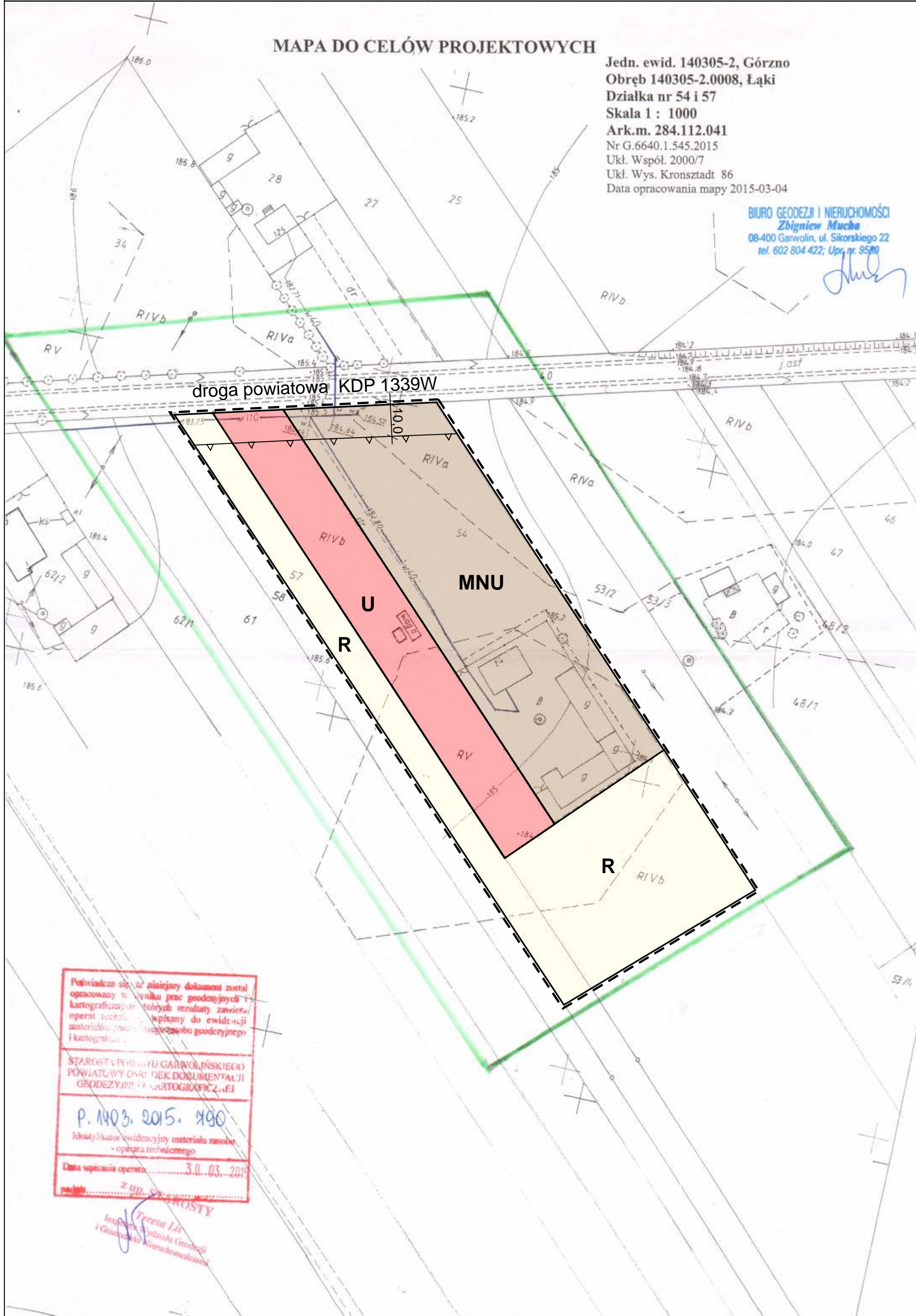
ZAŁ CZNIK NR 10
DO UCHWAŁY NR XIV/84/2015
RADY GMINY W GÓRZNIE
Z DNIA 29 GRUDNIA 2015 R.

Skala rysunku
0 10 20 30 40 50m

MAPA DO CELÓW PROJEKTOWYCH

Jedn. ewid. 140305-2, Górzno
Obręb 140305-2.0008, Łąki
Działka nr 54 i 57
Skala 1 : 1000
Ark.m. 284.112.041
Nr G.6640.1.545.2015
Ukl. Wspól. 2000/7
Ukl. Wys. Kronstadt 86
Data opracowania mapy 2015-03-04

BIURO GEODEZJI I NIERUCHOMOŚCI
Zbigniew Mucha
08-400 Garwolin, ul. Sikorskiego 22
tel. 602 804 422, Upr. nr 9588



Podpisane są: 2) niniejszy dokument został opracowany w wyniku prac geodezyjnych kartograficznych, których rezultaty zawieszono operat techniczny, wpijany do ewidencji materiałów, planów i map geodezyjnych i kartograficznych.

STARSZA PRACOWNIKA GARNKOLNICKIEGO POWIATOWYCH OPARTEK DOBUWALNIAJI GODEZYJNYCH I KARTOGRAFICZNYCH

P. 1403. 2015. 1400

Identyfikator ewidencyjny materiału zasobu - opłata technicznego

Data wpisania operatu: 3.0.03.2015

mgr inż. EL BIETA KOT

OZNACZENIA

- GRANICA TERENU OBJ TEGO PLANEM
- LINIE ROZGRANICZAJ CE TERENY O RÓ NYM PRZEZNACZENIU LUB RÓ NYCH ZASADACH ZAGOSPODAROWANIA
- MNU TERENY ZABUDOWY JEDNORODZINNEJ I USŁUGOWEJ
- U TERENY USŁUG
- R TEREN ROLNE
- NIEPRZEKRACZALNA LINIA ZABUDOWY
- LINIE WYMIAROWE Z OZNACZENIEM WYMIARÓ W METRACH

Oznaczenia do rysunku studium uwarunkowa

OZNACZENIA	
	GRANICA GMINY GÓRZNO
	GRANICE GMIN SĄSIEDNIACH
	GRANICE WSI
KIERUNKI ZAGOSPODAROWANIA TERENÓ W	
	R TERENY PRODUKCJI ROLNEJ (GŁÓWNIIE GRUNTY ORNE)
	RP TERENY SPECJALISTYCZNEJ PRODUKCJI ROLNEJ
	L GRUNTY ROLNE PRZEZNACZONE DO ZALESIENIA
	L LASY
	D TERENY ŁAK I PASTWISK - EKOLOGICZNA STREFA DOLIN RZECZNYCH I OBNIŻEN TERENU
	WODY POWIERZCHNIOWE
	Pg-1 TERENY GÓRNICZE (Pg1 - Górzno A, Pg2 - Górzno B, Pg3 - Unin A, Pg4 - Kobyla Wola, Pg5 - Kobyla Wola I, Pg6 - Gąsów)
	PE TERENY PROJEKTOWANEJ POWIERZCHNIOWEJ EKSPLOATACJI KOPALIN (KRUSZYWA)
	REJONY PERSPEKTYWICZNE ZŁÓ Ż PIASKU WYDMOWEGO
	REJONY PERSPEKTYWICZNY SUROWCÓ W CERAMICZNYCH
	OU1 TERENY POSZUKIWAŃ GAZU ŁUPKOWEGO (OTWÓ R POSZUKIWAWCZY GOŹDZIK-OU1)
	MR TERENY ZABUDOWY ZAGRODOWEJ
	MN TERENY ZABUDOWY JEDNORODZINNEJ Z DOPUSZCZENIEM USŁUG NIEUCIĄ ŻLIWYCH
	ML TERENY ZABUDOWY LETNISKOWEJ
	U TERENY ZABUDOWY USŁUG NIEUCIĄ ŻLIWYCH
	U/MN TERENY ZABUDOWY USŁUG NIEUCIĄ ŻLIWYCH Z DOPUSZCZENIEM ZABUDOWY JEDNORODZINNEJ
	UO TERENY ZABUDOWY USŁUG OŚ WIATOWYCH
	UKS TERENY ZABUDOWY USŁUG SAKRALNYCH
	US TERENY ZABUDOWY USŁUG SPORTOWYCH
	PU TERENY ZABUDOWY PRODUKCyjNEJ, USŁUG UCIAŻ LIWYCH, SKŁ ADOWANIA I MAGAZYNOWANIA
	NU TERENY GOSPODARKI ODPADAMI
	NO TERENY OCZYSZCZALNI Ś CIEKÓ W
KIERUNKI OCHRONY OBIEKTÓ W I OBSZARÓ W PRZYRODNICZYCH	
	2 POMNIKI PRZYRODY
	A PROJEKTOWANE POMNIKI PRZYRODY
	A PROJEKTOWANE UŻ YTKI EKOLOGICZNE
	LOKALNE KORYTARZE EKOLOGICZNE
OBIEKTY ZABYTKOWE	
	ZP TEREN ZABYTKOWEGO PARKU DWORSKIEGO
	ZABYTKOWE DWORY
	ZABYTKOWE KOŚ CIOŁ Y
	ZC TERENY CMENTARZY CZYNNYCH
	STREFA UCIAŻ LIWEGO ODDZIALYWANIA WOKÓ Ł CMENTARZY CZYNNYCH SZEROKÓ Ś CI 50 m.
STREFY OCHRONY KONSERWATORSKIEJ	
	STREFY OCHRONY KONSERWATORSKIEJ "A", "B", "K" OBIEKTÓ W ZABYTKOWYCH W GÓRZNIE (granice poszczególnych stref pokazano na dodatkowym załączniku graficznym w tekście Studium uwarunkowań)
	STREFA OCHRONY KONSERWATORSKIEJ "B" OBIEKTÓ W ZABYTKOWYCH WE WSIACH UNIN I GOŹDZIK
	STREFA OCHRONY STANOWISKA ARCHEOLOGICZNEGO WPISANEGO DO REJESTRU ZABYTKÓ W - STREFA "W"
	65 STREFY OCHRONY STANOWISK ARCHEOLOGICZNYCH POZOSTAJĄ CYCH W EWIDENCJI WOJEWÓDZKIEGO KONSERWATORA ZABYTKÓ W - STREFA "OW" (z numerem strefy)
OBSZARY NARAŻ ONE NA NIEBEZPIECZŃ STWO POWODZI	
	OBSZARY NARAŻ ONE NA NIEBEZPIECZŃ STWO POWODZI W DOLNIE WILGI - TERENY WYŁ ACZONE Z ZABUDOWY
INFRASTRUKTURA KOMUNIKACYJNA	
	KDS 17 PROJEKTOWANA DROGA EKSPRESOWA KDS17
	KDP 1341W DROGI POWIATOWE
	KDG 01 DROGI GMINNE (pominięto początkowe cyfry numeru drogi 1304)
ELEMENTY INFRASTRUKTURY TECHNICZNEJ	
	WW UJĘ CIA WODY
	G-DN 500 mm GAZOCIĄ G WYSOKIEGO CIŚ NIENIA DN 500 mm ZE STREFA Ż BEZPIECZŃ STWA
	G-DN 100 mm GAZOCIĄ G Ś RĘDNIEGO CIŚ NIENIA DN 100 mm ZE STREFA Ż BEZPIECZŃ STWA

Wyrus ze studium uwarunkowa i kierunkó w zagospodarowania przestrzennego gminy Górzno

Skala 1:25.000



----- granice terenu obj tego zmian planu miejscowego

WYKONAWCA PLANU:
ZAKŁ AD PLANOWANIA PRZESTRZENNEGO I BADA EKOLOGICZNYCH "EKOS"
08-110 Siedlce, ul. Romualda Traugutta 8

ZESPÓ Ł AUTORSKI

mgr inż. arch. ANDRZEJ BAKIERA
- główny projektant, uprawnienia urbanistyczne 1060/90
mgr HENRYK KOT
mgr inż. EL BIETA KOT

ZAŁ CZNIK NR 3
DO UCHWAŁY NR II/14/2014
RADY GMINY GÓRZNO
Z DNIA 29 GRUDNIA 2014 R.

ZMIANA MIEJSCOWEGO PLANU ZAGOSPODAROWANIA PRZESTRZENNEGO GMINY GÓRZNO

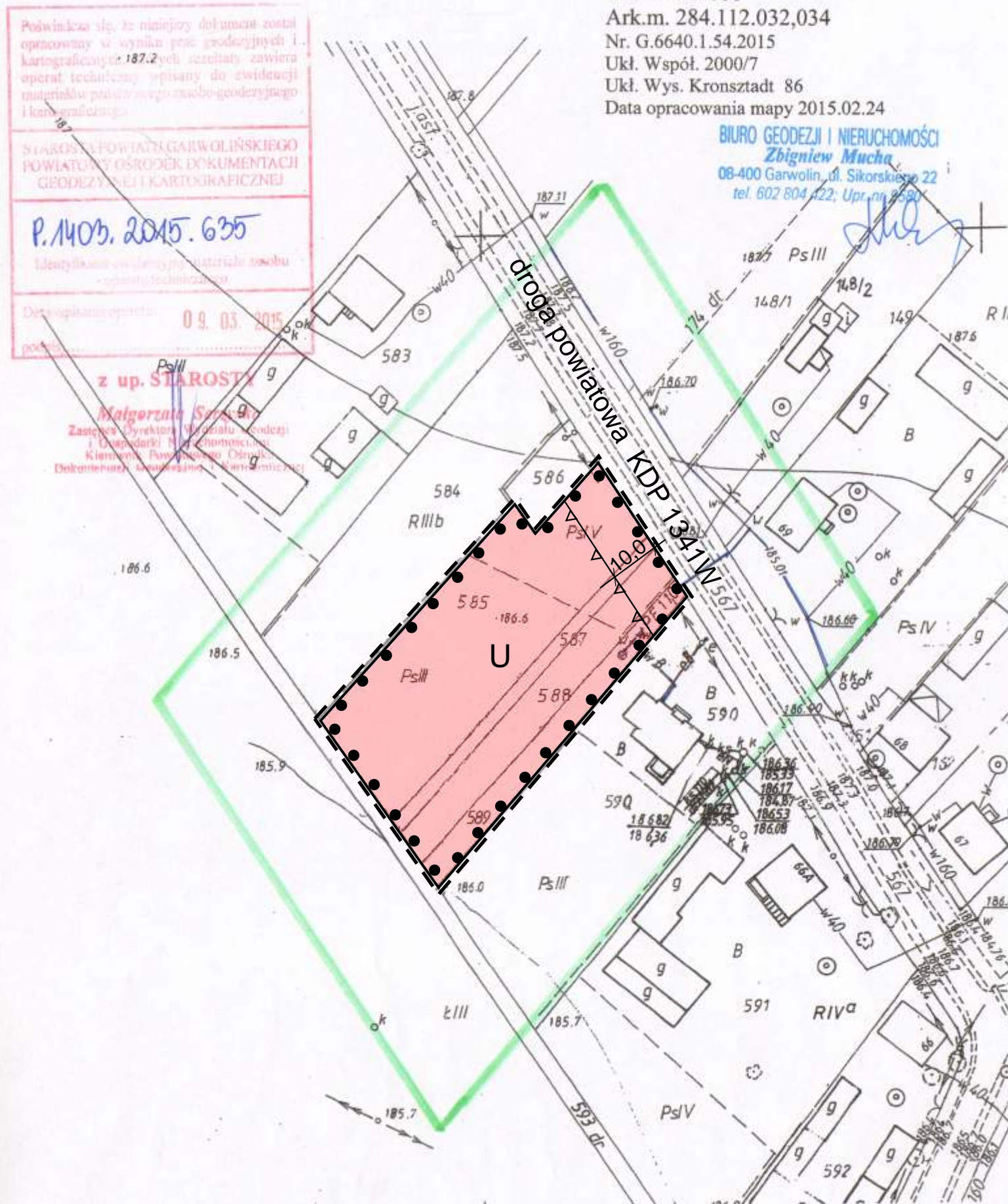
WIE Ł KI

Skala rysunku
0 10 20 30 40 50m

ZAŁ CZNIK NR 11
DO UCHWAŁY NR XIV/84/2015
RADY GMINY W GÓRZNIE
Z DNIA 29 GRUDNIA 2015 R.

MAPA DO CELÓW PROJEKTOWYCH

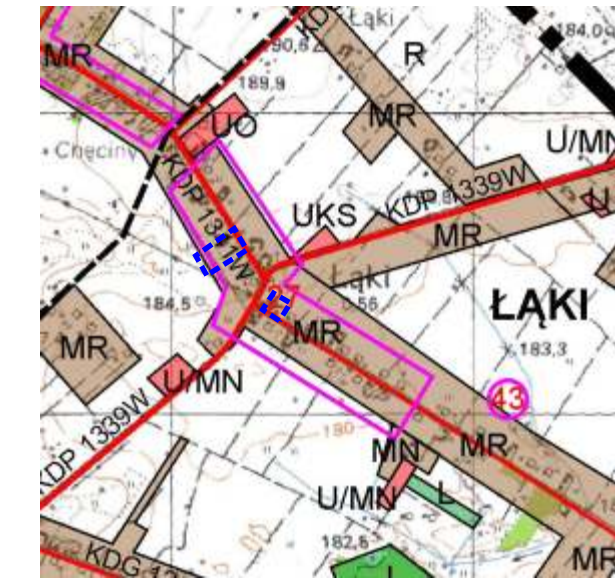
Jedn. ewid. 140305-2, Górzno
Obręb 140305-2.0008, Łąki
Działka nr 585,587,588,589
Skala 1 : 1000
Ark.m. 284.112.032,034
Nr. G.6640.1.54.2015
Ukl. Współ. 2000/7
Ukl. Wys. Kronsztadt 86
Data opracowania mapy 2015.02.24



OZNACZENIA

- GRANICA TERENU OBJ TEGO PLANEM
- LINIE ROZGRANICZAJ CE TERENY O RÓ NYM PRZEZNACZENIU LUB RÓ NYCH ZASADACH ZAGOSPODAROWANIA
- TERENY USŁUG
- TERENY USŁUG I ZABUDOWY JEDNORODZINNEJ
- NIEPRZEKRACZALNA LINIA ZABUDOWY
- LINIE WYMIAROWE Z OZNACZENIEM WYMIARÓW W METRACH
- GRANICA STREFY OCHRONY STANOWISK ARCHEOLOGICZNYCH - STREFA "OW"

Wyrus ze studium uwarunkowa i kierunków zagospodarowania przestrzennego gminy Górzno



Skala 1:25.000
- granice terenu obj tego zmian planu miejscowego

Oznaczenia do rysunku studium uwarunkowa

OZNACZENIA

- GRANICA GMINY GÓRZNO
- GRANICE GMIN SĄSIEDNICH
- GRANICE WSI

KIERUNKI ZAGOSPODAROWANIA TERENÓW

- TERENY PRODUKCJI ROLNEJ (GŁÓWNIIE GRUNTY ORNE)
- TERENY SPECJALISTYCZNEJ PRODUKCJI ROLNEJ
- GRUNTY ROLNE PRZEZNACZONE DO ZALESIENIA
- LASY
- TERENY ŁĄK I PASTWISK - EKOLOGICZNA STREFA DOLIN RZECZNYCH I OBNIŻEN TERENU
- WODY POWIERZCHNIOWE
- TERENY GÓRNICZE (Pg1 - Górzno A, Pg2 - Górzno B, Pg3 - Unin A, Pg4 - Kobyła Wola, Pg5 - Kobyła Wola I, Pg6 - Gąsów)
- TERENY PROJEKTOWANEJ POWIERZCHNIOWEJ EKSPLOATACJI KOPALIN (KRUSZYWA)
- REJONY PERSPEKTYWICZNE ZŁÓŻ PIASKU WYDMOWEGO
- REJON PERSPEKTYWICZNY SUROWCÓW CERAMICZNYCH
- TERENY POSZUKIWAŃ GAZU ŁUPKOWEGO (OTWÓR POSZUKIWAWCZY GOŹDZIK-OU1)

- TERENY ZABUDOWY ZAGRODOWEJ
- TERENY ZABUDOWY JEDNORODZINNEJ Z DOPUSZCZENIEM USŁUG NIEUCIĄŻLIWYCH
- TERENY ZABUDOWY LETNISKOWEJ
- TERENY ZABUDOWY USŁUG NIEUCIĄŻLIWYCH
- TERENY ZABUDOWY USŁUG NIEUCIĄŻLIWYCH Z DOPUSZCZENIEM ZABUDOWY JEDNORODZINNEJ
- TERENY ZABUDOWY USŁUG OŚWIATOWYCH
- TERENY ZABUDOWY USŁUG SAKRALNYCH
- TERENY ZABUDOWY USŁUG SPORTOWYCH
- TERENY ZABUDOWY PRODUKCYJNEJ, USŁUG UCIAŻLIWYCH, SKŁADOWANIA I MAGAZYNOWANIA
- TERENY GOSPODARKI ODPADAMI
- TERENY OCZYSZCZALNI ŚCIEKÓW

KIERUNKI OCHRONY OBIEKTÓW I OBSZARÓW PRZYRODNICZYCH

- 2 POMNIKI PRZYRODY
- PROJEKTOWANE POMNIKI PRZYRODY
- PROJEKTOWANE UŻYTKI EKOLOGICZNE
- LOKALNE KORYTARZE EKOLOGICZNE

OBIEKTY ZABYTKOWE

- TEREN ZABYTKOWEGO PARKU DWORSKIEGO
- ZABYTKOWE DWORY
- ZABYTKOWE KOŚCIOŁY
- TERENY CMENTARZY CZYNNYCH
- STREFA UCIAŻLIWEGO ODDZIAŁYWANIA WOKÓŁ CMENTARZY CZYNNYCH SZEROKOŚCI 50 m.
- STREFY OCHRONY KONSERWATORSKIEJ
- STREFY OCHRONY KONSERWATORSKIEJ "A", "B", "K" OBIEKTÓW ZABYTKOWYCH W GÓRZNIE (granice poszczególnych stref pokazano na dodatkowym załączniku graficznym w tekście Studium uwarunkowań)
- STREFA OCHRONY KONSERWATORSKIEJ "B" OBIEKTÓW ZABYTKOWYCH W WSIACH UNIN I GOŹDZIK
- STREFA OCHRONY STANOWISKA ARCHEOLOGICZNEGO WPISANEGO DO REJESTRU ZABYTKÓW - STREFA "W"
- STREFY OCHRONY STANOWISK ARCHEOLOGICZNYCH POZOSTAJĄCYCH W EWIDENCJI WOJEWÓDZKIEGO KONSERWATORA ZABYTKÓW - STREFA "OW" (z numerem strefy)

OBSZARY NARAŻONE NA NIEBEZPIECZEŃSTWO POWODZI

- OBSZARY NARAŻONE NA NIEBEZPIECZEŃSTWO POWODZI W DOLINIE WILGI - TERENY WYŁĄCZONE Z ZABUDOWY

INFRASTRUKTURA KOMUNIKACYJNA

- KDS 17 PROJEKTOWANA DROGA EKSPRESOWA KDS17
- KDP 1341W DROGI POWIATOWE
- KDG 01 DROGI GMINNE (pominięto początkowe cyfry numeru drogi 1304)

ELEMENTY INFRASTRUKTURY TECHNICZNEJ

- WW UJĘCIA WODY
- G-DN 500 mm GAZOCIĄG WYSOKIEGO CIŚNIENIA DN 500 mm ZE STREFA BEZPIECZEŃSTWA
- G-DN 100 mm GAZOCIĄG ŚREDNIEGO CIŚNIENIA DN 100 mm ZE STREFA BEZPIECZEŃSTWA

ZALĄCZNIK NR 3
DO UCHWAŁY NR II/14/2014
RADY GMINY GÓRZNO
Z DNIA 29 GRUDNIA 2014 R.

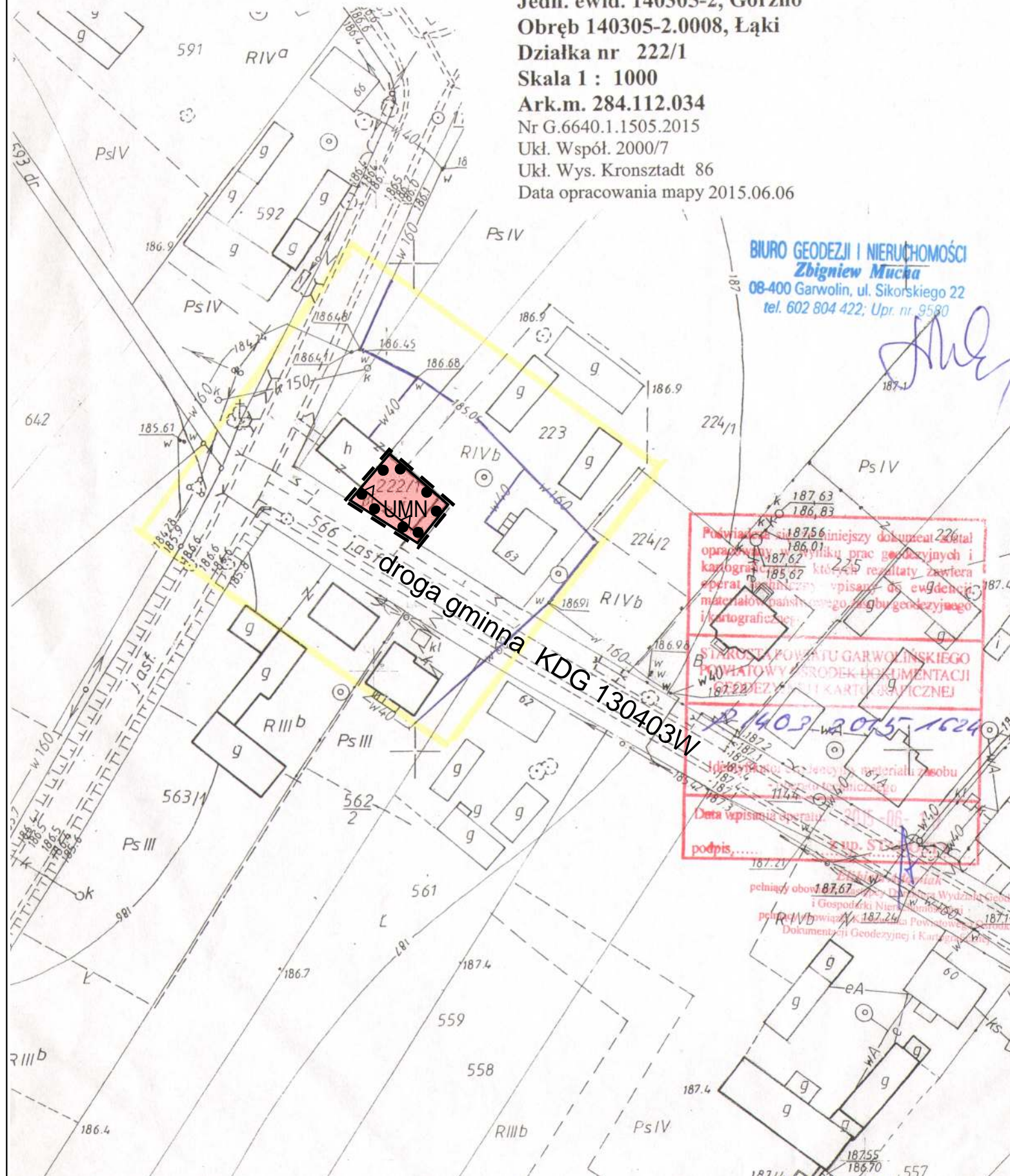
ZESPÓŁ AUTORSKI

WYKONAWCA PLANU:
ZAKŁAD PLANOWANIA PRZESTRZENNEGO
I BADA EKOLOGICZNYCH "EKOS"
08-110 Siedlce, ul. Romualda Traugutta 8

mgr in . arch. ANDRZEJ BAKIERA
- główny projektant, uprawnienia urbanistyczne 1060/90
mgr HENRYK KOT
mgr in . EL BIETA KOT

MAPA DO CELÓW PROJEKTOWYCH

Jedn. ewid. 140305-2, Górzno
Obręb 140305-2.0008, Łąki
Działka nr 222/1
Skala 1 : 1000
Ark.m. 284.112.034
Nr G.6640.1.1505.2015
Ukl. Współ. 2000/7
Ukl. Wys. Kronsztadt 86
Data opracowania mapy 2015.06.06



ZMIANA MIEJSCOWEGO PLANU ZAGOSPODAROWANIA PRZESTRZENNEGO GMINY GÓRZNO

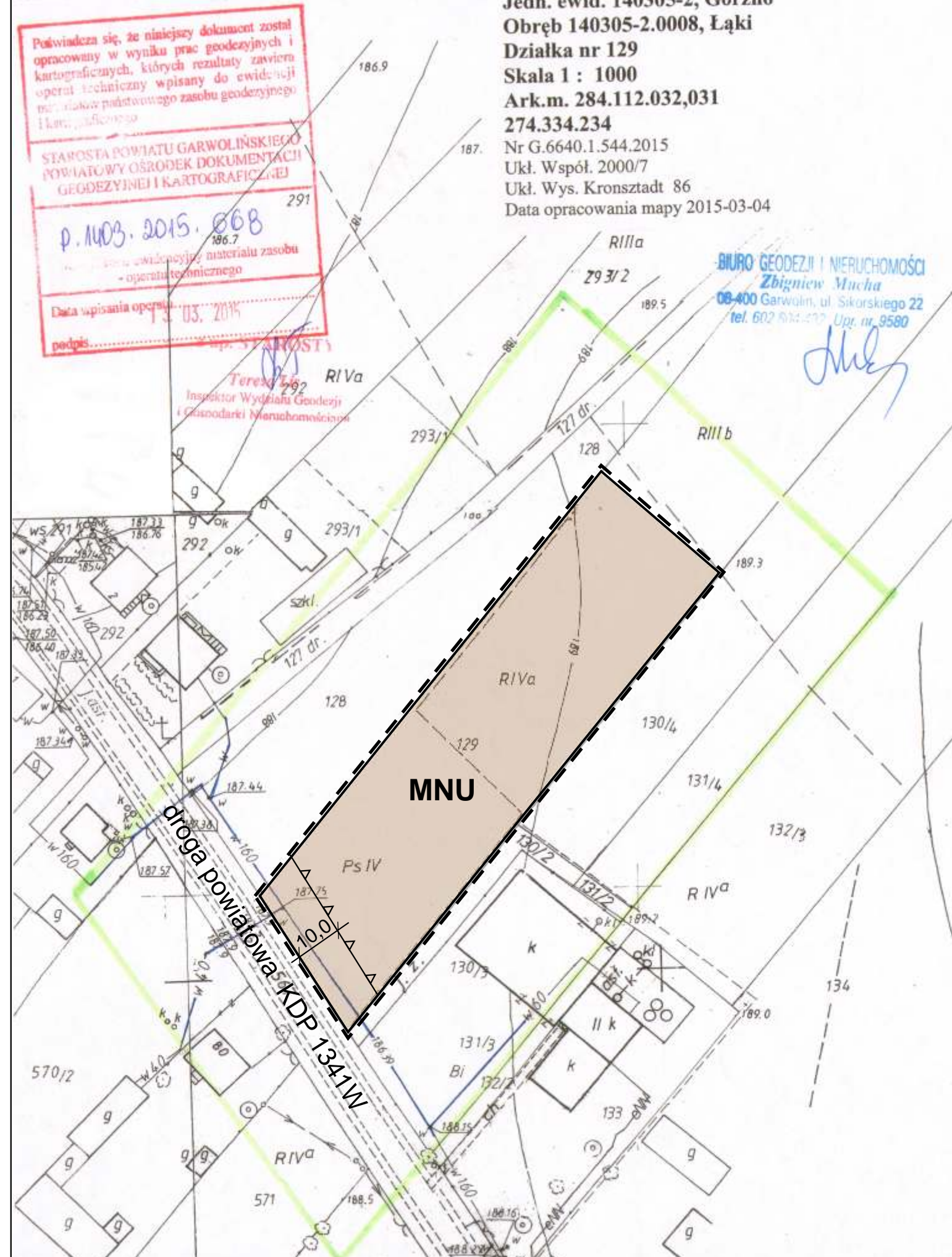
WIE Ł KI

Skala rysunku
0 10 20 30 40 50m

ZAŁ CZNIK NR 12
DO UCHWAŁY NR XIV/84/2015
RADY GMINY W GÓRZNIE
Z DNIA 29 GRUDNIA 2015 R.

MAPA DO CELÓW PROJEKTOWYCH

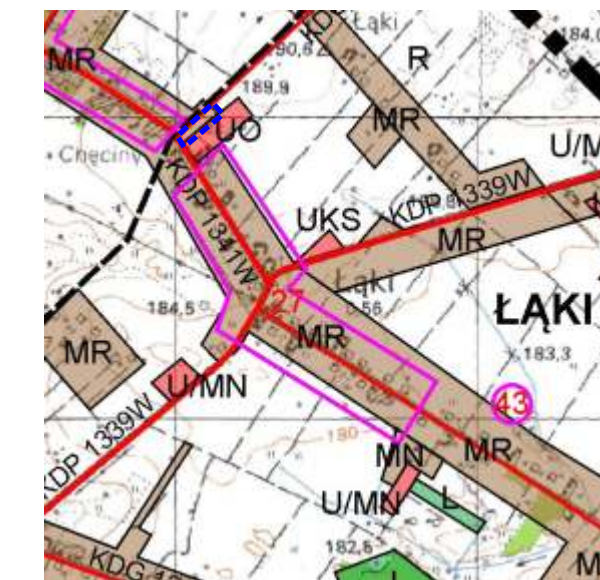
Jedn. ewid. 140305-2, Górzno
Obręb 140305-2.0008, Łąki
Działka nr 129
Skala 1 : 1000
Ark.m. 284.112.032,031
274.334.234
Nr G.6640.1.544.2015
Ukł. Wspól. 2000/7
Ukł. Wys. Kronstadt 86
Data opracowania mapy 2015-03-04



OZNACZENIA

- GRANICA TERENU OBJ TEGO PLANEM
- LINIE ROZGRANICZAJ CE TERENY O RÓ NYM PRZEZNACZENIU LUB RÓ NYCH ZASADACH ZAGOSPODAROWANIA
- MNU TERENY ZABUDOWY JEDNORODZINNEJ I USŁUGOWEJ
- NIEPRZEKRACZALNA LINIA ZABUDOWY
- LINIE WYMIAROWE Z OZNACZENIEM WYMIARÓ W METRACH

Wyrys ze studium uwarunkowa i kierunków zagospodarowania przestrzennego gminy Górzno



Skala 1:25.000

----- granice terenu obj tego zmian planu miejscowego

Oznaczenia do rysunku studium uwarunkowa

OZNACZENIA

- | | | | |
|---|---|--|--|
| | GRANICA GMINY GÓRZNO | | TERENY ZABUDOWY ZAGRODOWEJ |
| | GRANICE GMIN SĄSIEDNICH | | TERENY ZABUDOWY JEDNORODZINNEJ Z DOPUSZCZENIEM USŁUG NIEUCIĄŻLIWYCH |
| | GRANICE WSI | | TERENY ZABUDOWY LETNISKOWEJ |
| KIERUNKI ZAGOSPODAROWANIA TERENÓ W | | | |
| | TERENY PRODUKCJI ROLNEJ (GŁÓWNIIE GRUNTY ORNE) | | TERENY ZABUDOWY USŁUG NIEUCIĄŻLIWYCH |
| | TERENY SPECJALISTYCZNEJ PRODUKCJI ROLNEJ | | TERENY ZABUDOWY USŁUG NIEUCIĄŻLIWYCH Z DOPUSZCZENIEM ZABUDOWY JEDNORODZINNEJ |
| | GRUNTY ROLNE PRZEZNACZONE DO ZALESIENIA | | TERENY ZABUDOWY USŁUG OŚWIATOWYCH |
| | LASY | | TERENY ZABUDOWY USŁUG SAKRALNYCH |
| | TERENY ŁĄK I PASTWISK - EKOLOGICZNA STREFA DOLIN RZECZNYCH I OBNIŻEN TERENU | | TERENY ZABUDOWY USŁUG SPORTOWYCH |
| | WODY POWIERZCHNIOWE | | TERENY ZABUDOWY PRODUKCYJNEJ, USŁUG UCIAŻLIWYCH, SKŁADOWANIA I MAGAZYNOWANIA |
| | TERENY GÓRNICZE (Pg1 - Górzno A, Pg2 - Górzno B, Pg3 - Unin A, Pg4 - Kobyła Wola, Pg5 - Kobyła Wola I, Pg6 - Gąsów) | | TERENY GOSPODARKI ODPADAMI |
| | TERENY PROJEKTOWANEJ POWIERZCHNIOWEJ EKSPLOATACJI KOPALIN (KRUSZYWA) | | TERENY OCZYSZCZALNI ŚCIEKÓ W |
| | REJONY PERSPEKTYWICZNE ZŁÓ Z PIASKU WYDMOWEGO | KIERUNKI OCHRONY OBIEKTÓ W I OBSZARÓ W PRZYRODNICZYCH | |
| | REJON PERSPEKTYWICZNY SUROWCÓ W CERAMICZNYCH | | POMNIKI PRZYRODY |
| | TERENY POSZUKIWAŃ GAZU ŁUPKOWEGO (OTWÓ R POSZUKIWAWCZY GOŹDZIK-OU1) | | PROJEKTOWANE POMNIKI PRZYRODY |
| | | | PROJEKTOWANE UŻYTKI EKOLOGICZNE |
| | | | LOKALNE KORYTARZE EKOLOGICZNE |

WYKONAWCA PLANU:
ZAKŁAD PLANOWANIA PRZESTRZENNEGO I BADA EKOLOGICZNYCH "EKOS"
08-110 Siedlce, ul. Romualda Traugutta 8

ZESPÓŁ AUTORSKI

mgr in . arch. ANDRZEJ BAKIERA
- główny projektant, uprawnienia urbanistyczne 1060/90
mgr HENRYK KOT
mgr in . EL BIETA KOT

- | | | | |
|--|--|--|---|
| | TEREN ZABYTKOWEGO PARKU DWORSKIEGO | INFRASTRUKTURA KOMUNIKACYJNA | |
| | ZABYTKOWE DWORY | | PROJEKTOWANA DROGA EKSPRESOWA KDS17 |
| | ZABYTKOWE KOŚCIOŁY | | DROGI POWIATOWE |
| | TERENY CMENTARZY CZYNNYCH | | DROGI GMINNE (pominięto początkowe cyfry numeru drogi 1304) |
| | STREFA UCIAŻLIWEGO ODDZIAŁYWANIA WOKÓŁ CMENTARZY CZYNNYCH SZEROKOŚCI 50 m. | ELEMENTY INFRASTRUKTURY TECHNICZNEJ | |
| STREFY OCHRONY KONSERWATORSKIEJ | | | UJĘCIA WODY |
| | STREFY OCHRONY KONSERWATORSKIEJ "A", "B", "K" OBIEKTÓ W ZABYTKOWYCH W GÓRZNIE (granice poszczególnych stref pokazano na dodatkowym załączniku graficznym w tekście Studium uwarunkowa) | | GAZOCIĄG WYSOKIEGO CIŚNIENIA DN 500 mm ZE STREFA BEZPIECZEŃSTWA |
| | STREFA OCHRONY KONSERWATORSKIEJ "B" OBIEKTÓ W ZABYTKOWYCH WE WSIACH UNIN I GOŹDZIK | | GAZOCIĄG ŚRĘDNIEGO CIŚNIENIA DN 100 mm ZE STREFA BEZPIECZEŃSTWA |
| | STREFA OCHRONY STANOWISKA ARCHEOLOGICZNEGO WPISANEGO DO REJESTRU ZABYTKÓ W - STREFA "W" | | |
| | STREFY OCHRONY STANOWISK ARCHEOLOGICZNYCH POZOSTAJĄCYCH W EWIDENCJI WOJEWÓDZKIEGO KONSERWATORA ZABYTKÓ W - STREFA "OW" (z numerem strefy) | | |
| OBSZARY NARAŻONE NA NIEBEZPIECZEŃSTWO POWODZI | | | |
| | OBSZARY NARAŻONE NA NIEBEZPIECZEŃSTWO POWODZI W DOLINIE WILGI - TERENY WYŁĄCZONE Z ZABUDOWY | | |

ZALĄCZNIK NR 3
DO UCHWAŁY NR II/14/2014
RADY GMINY GÓRZNO
Z DNIA 29 GRUDNIA 2014 R.

ZMIANA MIEJSCOWEGO PLANU ZAGOSPODAROWANIA PRZESTRZENNEGO GMINY GÓRZNO

WIE PIASKI

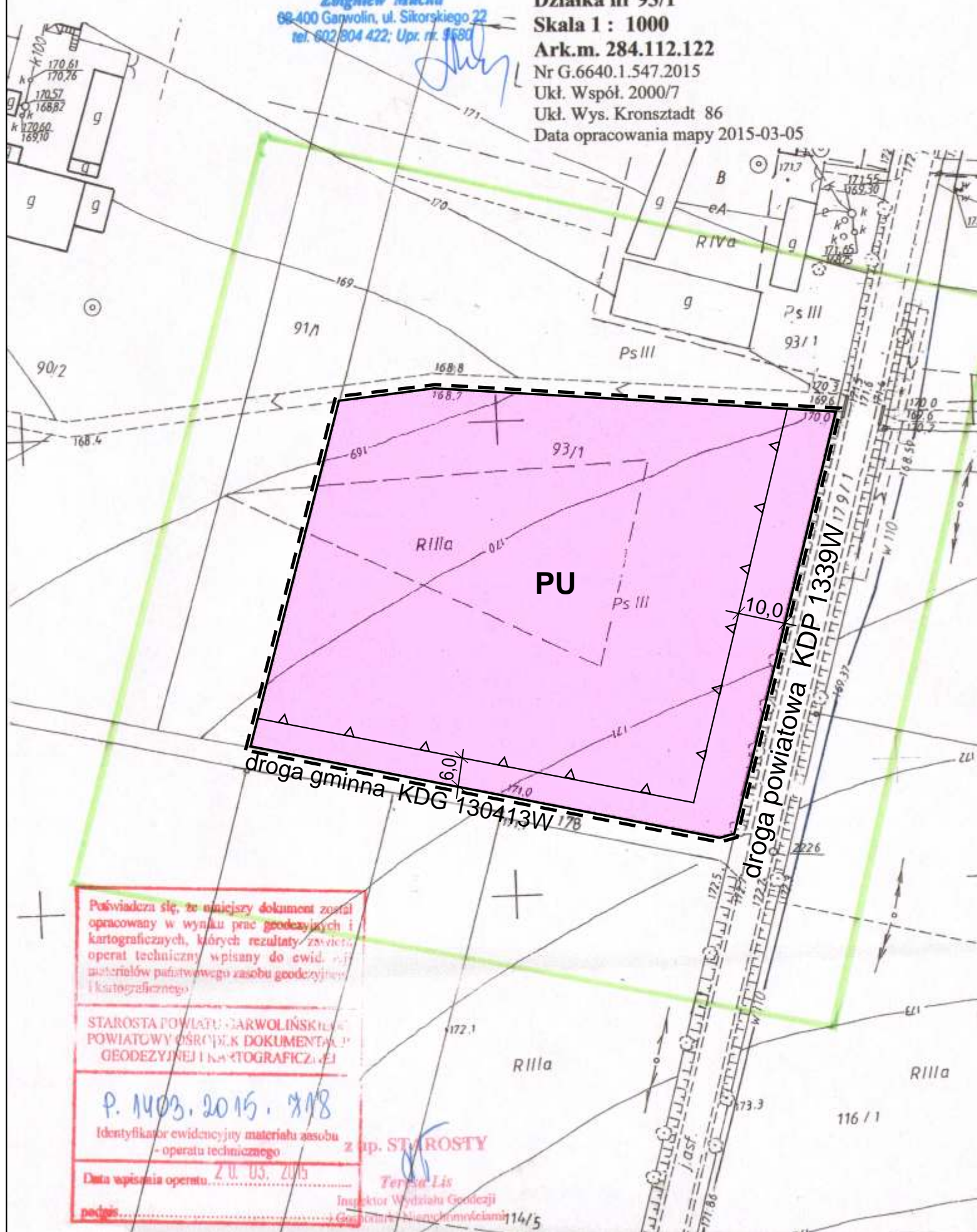
ZAŁ CZNIK NR 13
DO UCHWAŁY NR XIV/84/2015
RADY GMINY W GÓRZNIE
Z DNIA 29 GRUDNIA 2015 R.

Skala rysunku
0 10 20 30 40 50m

MAPA DO CELÓW PROJEKTOWYCH

BIURO GEODEZJI I NIERUCHOMOŚCI
Zbigniew Mucha
68-400 Garpytów, ul. Sikorskiego 22
tel. 602/804 422; Upr. nr. 9689

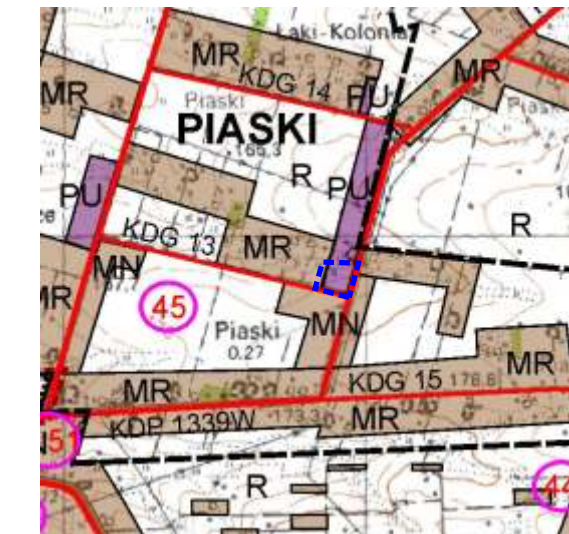
Jedn. ewid. 140305-2, Górzno
Obręb 140305-2.0010, Piaski
Działka nr 93/1
Skala 1 : 1000
Ark.m. 284.112.122
Nr G.6640.1.547.2015
Ukł. Współ. 2000/7
Ukł. Wys. Kronsztadt 86
Data opracowania mapy 2015-03-05



OZNACZENIA

- GRANICA TERENU OBJ TEGO PLANEM
- LINIE ROZGRANICZAJ CE TERENY O RÓ NYM PRZEZNACZENIU LUB RÓ NYCH ZASADACH ZAGOSPODAROWANIA
- PU** TERENY ZABUDOWY PRODUKCYJNEJ, USŁUG UCY LIWYCH, SKŁADOWANIA I MAGAZYNOWANIA
- NIEPRZEKRACZALNA LINIA ZABUDOWY
- LINIE WYMIAROWE Z OZNACZENIEM WYMIARÓ W METRACH

Wyrys ze studium uwarunkowa i kierunków zagospodarowania przestrzennego gminy Górzno



Skala 1:25.000

----- granice terenu obj tego zmian planu miejscowego

Oznaczenia do rysunku studium uwarunkowa

OZNACZENIA	
	GRANICA GMINY GÓRZNO
	GRANICE GMIN SĄSIEDNICH
	GRANICE WSI
KIERUNKI ZAGOSPODAROWANIA TERENÓ W	
	TERENY PRODUKCJI ROLNEJ (GŁÓWNIIE GRUNTY ORNE)
	TERENY SPECJALISTYCZNEJ PRODUKCJI ROLNEJ
	GRUNTY ROLNE PRZEZNACZONE DO ZALESNIENIA
	LASY
	TERENY ŁĄK I PASTWISK - EKOLOGICZNA STREFA DOLIN RZECZYNYCH I OBNIŻEN TERENU
	WODY POWIERZCHNIOWE
	TERENY GÓRNICZE (Pg1 - Górzno A, Pg2 - Górzno B, Pg3 - Unin A, Pg4 - Kobyla Wola, Pg5 - Kobyla Wola I, Pg6 - Gąsów)
	TERENY PROJEKTOWANEJ POWIERZCHNIOWEJ EKSPLOATACJI KOPALIN (KRUSZYWA)
	REJONY PERSPEKTYWICZNE ZŁÓŻ PIASKU WYDMOWEGO
	REJON PERSPEKTYWICZNY SUROWCÓ W CERAMICZNYCH
	TERENY POSZUKIWAŃ GAZU ŁUPKOWEGO (OTWÓR POSZUKIWAWCZY GOŹDZIK-OU1)
	TERENY ZABUDOWY ZAGRODOWEJ
	TERENY ZABUDOWY JEDNORODZINNEJ Z DOPUSZCZENIEM USŁUG NIEUCIĄŻLIWYCH
	TERENY ZABUDOWY LETNISKOWEJ
	TERENY ZABUDOWY USŁUG NIEUCIĄŻLIWYCH
	TERENY ZABUDOWY USŁUG NIEUCIĄŻLIWYCH Z DOPUSZCZENIEM ZABUDOWY JEDNORODZINNEJ
	TERENY ZABUDOWY USŁUG OŚWIATOWYCH
	TERENY ZABUDOWY USŁUG SAKRALNYCH
	TERENY ZABUDOWY USŁUG SPORTOWYCH
	TERENY ZABUDOWY PRODUKCYJNEJ, USŁUG UCIAŻLIWYCH, SKŁADOWANIA I MAGAZYNOWANIA
	TERENY GOSPODARKI ODPADAMI
	TERENY OCZYSZCZALNI ŚCIEKÓ W
KIERUNKI OCHRONY OBIEKTÓ W I OBSZARÓ W PRZYRODNICZYCH	
	POMNIKI PRZYRODY
	PROJEKTOWANE POMNIKI PRZYRODY
	PROJEKTOWANE UŻYTKI EKOLOGICZNE
	LOKALNE KORYTARZE EKOLOGICZNE

WYKONAWCA PLANU:
ZAKŁAD PLANOWANIA PRZESTRZENNEGO I BADA EKOLOGICZNYCH "EKOS"
08-110 Siedlce, ul. Romualda Traugutta 8

ZESPÓŁ AUTORSKI

mgr in . arch. ANDRZEJ BAKIERA
- główny projektant, uprawnienia urbanistyczne 1060/90
mgr HENRYK KOT
mgr in . EL BIETA KOT

OBIEKTY ZABYTKOWE		INFRASTRUKTURA KOMUNIKACYJNA	
	TEREN ZABYTKOWEGO PARKU DWORSKIEGO		PROJEKTOWANA DROGA EKSPRESOWA KDS17
	ZABYTKOWE DWORY		DROGI POWIATOWE
	TERENY CMENTARZY CZYNNYCH		DROGI GMINNE (pominięto początkowe cyfry numeru drogi 1304)
	STREFA UCIAŻLIWEGO ODDZIAŁYWANIA WOKÓŁ CMENTARZY CZYNNYCH SZEROKOŚCI 50 m.	ELEMENTY INFRASTRUKTURY TECHNICZNEJ	
	STREFY OCHRONY KONSERWATORSKIEJ "A", "B", "K" OBIEKTÓ W ZABYTKOWYCH W GÓRZNIE (granice poszczególnych stref pokazano na dodatkowym załączniku graficznym w tekście Studium uwarunkowa)		UJĘCIA WODY
	STREFA OCHRONY KONSERWATORSKIEJ "B" OBIEKTÓ W ZABYTKOWYCH WE WSIACH UNIN I GOŹDZIK		GAZOCIĄG WYSOKIEGO CIŚNIENIA DN 500 mm ZE STREFA BEZPIECZEŃSTWA
	STREFA OCHRONY STANOWISKA ARCHEOLOGICZNEGO WPISANEGO DO REJESTRU ZABYTKÓ W - STREFA "W"		GAZOCIĄG ŚREDNIEGO CIŚNIENIA DN 100 mm ZE STREFA BEZPIECZEŃSTWA
	STREFY OCHRONY STANOWISK ARCHEOLOGICZNYCH POZOSTAJĄCYCH W EWIDENCJI WOJEWÓDZKIEGO KONSERWATORA ZABYTKÓ W - STREFA "OW" (z numerem strefy)		
OBSZARY NARAŻONE NA NIEBEZPIECZEŃSTWO POWODZI			
	OBSZARY NARAŻONE NA NIEBEZPIECZEŃSTWO POWODZI W DOLINIE WILGI - TERENY WYŁĄCZONE Z ZABUDOWY		

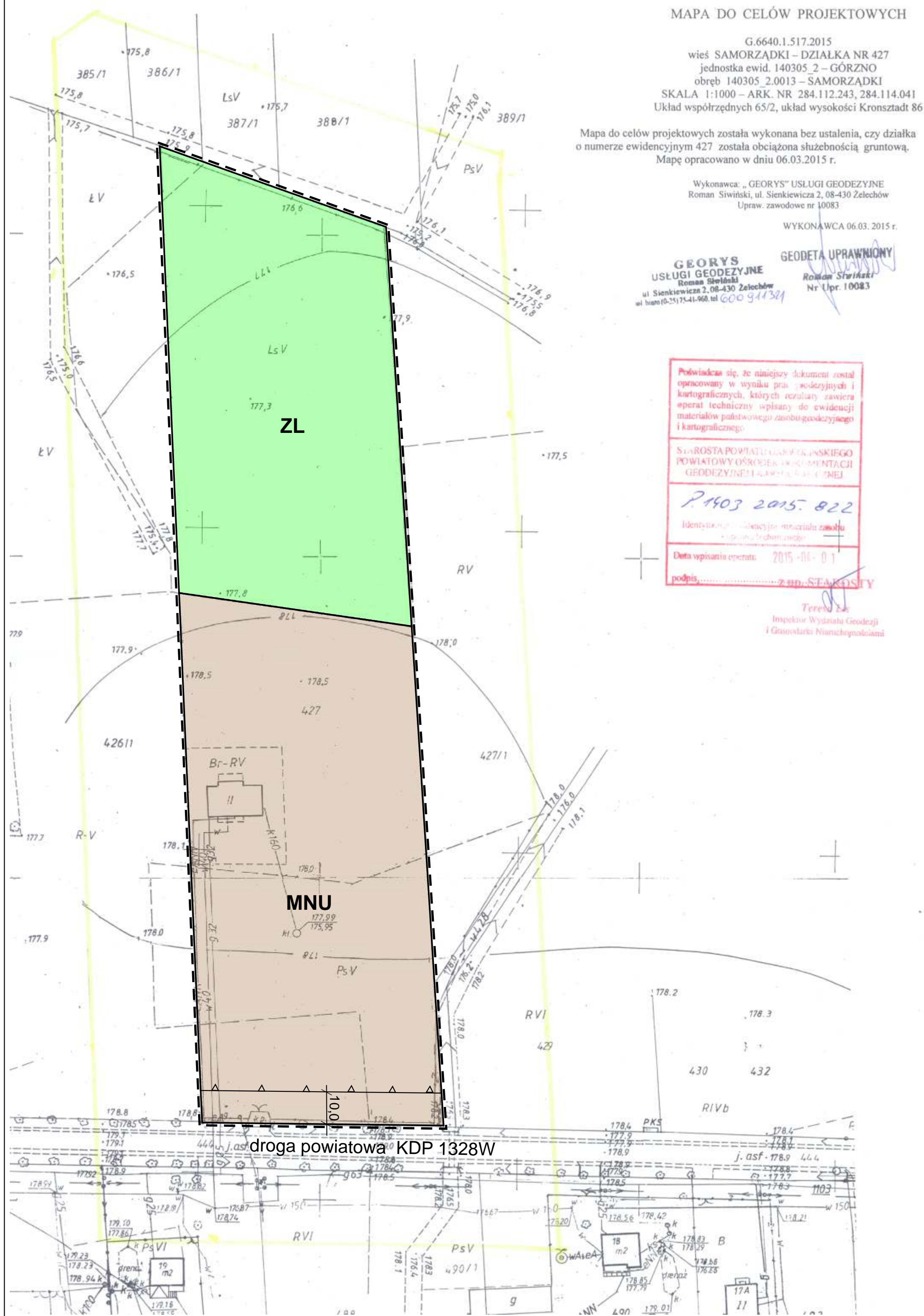
ZAŁĄCZNIK NR 3
DO UCHWAŁY NR II/14/2014
RADY GMINY GÓRZNO
Z DNIA 29 GRUDNIA 2014 R.

ZMIANA MIEJSCOWEGO PLANU ZAGOSPODAROWANIA PRZESTRZENNEGO GMINY GÓRZNO

WIEŚ SAMORZĄDKI

ZAŁĄCZNIK NR 16
DO UCHWAŁY NR XIV/84/2015
RADY GMINY W GÓRZNIE
Z DNIA 29 GRUDNIA 2015 R.

Skala rysunku
0 10 20 30 40 50m



MAPA DO CELÓW PROJEKTOWYCH

G.6640.1.517.2015
wieś SAMORZĄDKI - DZIAŁKA NR 427
jednostka ewid. 140305_2 - GÓRZNO
obręb 140305_2.0013 - SAMORZĄDKI
SKALA 1:1000 - ARK. NR 284.112.243, 284.114.041
Układ współrzędnych 65/2, układ wysokości Kronsztadt 86

Mapa do celów projektowych została wykonana bez ustalenia, czy działka o numerze ewidencyjnym 427 została obciążona służebnością gruntową. Mapę opracowano w dniu 06.03.2015 r.

Wykonawca: „GEORYS” USŁUGI GEODEZYJNE
Roman Siwiński, ul. Sienkiewicza 2, 08-430 Zelechów
Uprawy zawodowe nr 10083

WYKONAWCA 06.03.2015 r.

GEORYS
USŁUGI GEODEZYJNE
Roman Siwiński
ul. Sienkiewicza 2, 08-430 Zelechów
ul. Sienkiewicza 2, 08-430 Zelechów
tel. 0-25) 751-41-968, tel. 600 944 384

GEODETA UPRAWNIONY
Roman Siwiński
Nr Upr. 10083

Podkreślenie, że niniejszy dokument został opracowany w wyniku prac inżynierskich i kartograficznych, których rezultaty zawiera spis techniczny oparty na ewidencji materiałów pomiarowych zaobserwowanych i kartograficznych.

SŁUBOSTA POWIATU GÓRZNIENSKIEGO
POWIATOWY OŚRODEK DOKUMENTACJI
GEODEZYJNEJ I KARTOGRAFICZNEJ

P. 1403 2015. 822

Identyfikacja i weryfikacja materiału pomiarowego i technicznego

Data wpisania ewidencji: 2015-03-01

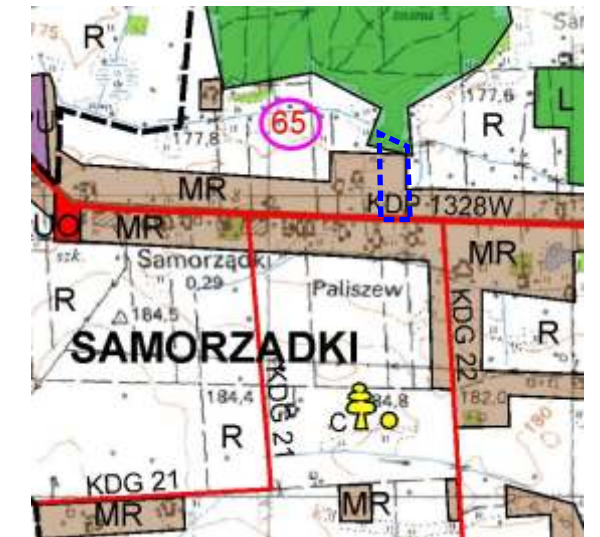
podpis: [signature] z up. STARYSI

OZNACZENIA

- GRANICA TERENU OBJĘTEGO PLANEM
- LINIE ROZGRANICZAJĄCE TERENY O RÓŻNYM PRZEZNACZENIU LUB RÓŻNYCH ZASADACH ZAGOSPODAROWANIA
- MNU TERENY ZABUDOWY JEDNORODZINNEJ I USŁUGOWEJ
- ZL LASY
- NIEPRZEKACZALNA LINIA ZABUDOWY
- LINIE WYMIAROWE Z OZNACZENIEM WYMIARÓW W METRACH

Wyrys ze studium uwarunkowań i kierunków zagospodarowania przestrzennego gminy Górzno

Skala 1:25.000



----- - granice terenu objętego zmianą planu miejscowego

Oznaczenia do rysunku studium uwarunkowań

OZNACZENIA

- GRANICA GMINY GÓRZNO
 - GRANICE GMIN SĄSIEDNIACH
 - GRANICE WSI
- ### KIERUNKI ZAGOSPODAROWANIA TERENÓW
- TERENY PRODUKCJI ROLNEJ (GŁÓWNIIE GRUNTY ORNE)
 - TERENY SPECJALISTYCZNEJ PRODUKCJI ROLNEJ
 - GRUNTY ROLNE PRZEZNACZONE DO ZALESIENIA
 - LASY
 - TERENY ŁĄK I PASTWISK - EKOLOGICZNA STREFA DOLIN RZECZNYCH I OBNIŻEN TERENU
 - WODY POWIERZCHNIOWE
 - TERENY GÓRNICZE (Pg1 - Górzno A, Pg2 - Górzno B, Pg3 - Unin A, Pg4 - Kobyla Wola, Pg5 - Kobyla Wola I, Pg6 - Gąsów)
 - TERENY PROJEKTOWANEJ POWIERZCHNIOWEJ EKSPLOATACJI KOPALIN (KRUSZYWA)
 - REJONY PERSPEKTYWICZNE ŻŁÓŻ PIASKU WYDMOWEGO
 - REJON PERSPEKTYWICZNY SUROWCÓW CERAMICZNYCH
 - TERENY POSZUKIWAŃ GAZU ŁUPKOWEGO (OTWÓR POSZUKIWAWCZY GOŹDZIK-OU1)
- TERENY ZABUDOWY ZAGRODOWEJ
 - TERENY ZABUDOWY JEDNORODZINNEJ Z DOPUSZCZENIEM USŁUG NIEUCIAŹLIWYCH
 - TERENY ZABUDOWY LETNISKOWEJ
 - TERENY ZABUDOWY USŁUG NIEUCIAŹLIWYCH
 - TERENY ZABUDOWY USŁUG NIEUCIAŹLIWYCH Z DOPUSZCZENIEM ZABUDOWY JEDNORODZINNEJ
 - TERENY ZABUDOWY USŁUG OŚMIATOWYCH
 - TERENY ZABUDOWY USŁUG SAKRALNYCH
 - TERENY ZABUDOWY USŁUG SPORTOWYCH
 - TERENY ZABUDOWY PRODUKCYJNEJ, USŁUG UCIAŹLIWYCH, SKŁADOWANIA I MAGAZYNOWANIA
 - TERENY GOSPODARKI ODPADAMI
 - TERENY OCZYSZCZALNI ŚCIEKÓW
- ### KIERUNKI OCHRONY OBIEKTÓW I OBSZARÓW PRZYRODNICZYCH
- POMNIKI PRZYRODY
 - PROJEKTOWANE POMNIKI PRZYRODY
 - PROJEKTOWANE UŻYTKI EKOLOGICZNE
 - LOKALNE KORYTARZE EKOLOGICZNE

OBIEKTY ZABYTKOWE

- TEREN ZABYTKOWEGO PARKU DWORSKIEGO
- ZABYTKOWE DWORY
- ZABYTKOWE KOŚCIOŁY
- TERENY CMENTARZY CZYNNYCH
- STREFA UCIAŹLIWEGO ODDZIAŁYWANIA WOKÓŁ CMENTARZY CZYNNYCH SZEROKOŚCI 50 m.
- STREFY OCHRONY KONSERWATORSKIEJ
- STREFY OCHRONY KONSERWATORSKIEJ "A", "B", "K" OBIEKTÓW ZABYTKOWYCH W GÓRZNIE (granice poszczególnych stref pokazano na dodatkowym załączniku graficznym w tekście Studium uwarunkowań)
- STREFA OCHRONY KONSERWATORSKIEJ "B" OBIEKTÓW ZABYTKOWYCH WE WSIACH UNIN I GOŹDZIK
- STREFA OCHRONY STANOWSKA ARCHEOLOGICZNEGO WPISANEGO DO REJESTRU ZABYTKÓW - STREFA "W"
- STREFY OCHRONY STANOWISK ARCHEOLOGICZNYCH POZOSTAJĄCYCH W EWIDENCJI WOJEWÓDZKIEGO KONSERWATORA ZABYTKÓW - STREFA "OW" (z numerem strefy)

OBZARY NARAŻONE NA NIEBEZPIECZEŃSTWO POWODZI

- OBZARY NARAŻONE NA NIEBEZPIECZEŃSTWO POWODZI W DOLINIE WILGI - TERENY WYŁĄCZONE Z ZABUDOWY

INFRASTRUKTURA KOMUNIKACYJNA

- KDS 17 PROJEKTOWANA DROGA EKSPRESOWA KDS17
- KDP 1341W DROGI POWIATOWE
- KDG 01 DROGI GMINNE (pominięto początkowe cyfry numeru drogi 1304)

ELEMENTY INFRASTRUKTURY TECHNICZNEJ

- UJĘCIA WODY
- GAZOCIĄG WYSOKIEGO CIŚNIENIA DN 500 mm ZE STREFA BEZPIECZEŃSTWA
- GAZOCIĄG ŚREDNIEGO CIŚNIENIA DN 100 mm ZE STREFA BEZPIECZEŃSTWA

WYKONAWCA PLANU:
ZAKŁAD PLANOWANIA PRZESTRZENNEGO
I BADAŃ EKOLOGICZNYCH "EKOS"
08-110 Siedlce, ul. Romualda Traugutta 8

ZESPÓŁ AUTORSKI

mgr inż. arch. ANDRZEJ BAKIERA
- główny projektant, uprawnienia urbanistyczne 1060/90
mgr HENRYK KOT
mgr inż. EL BIETA KOT

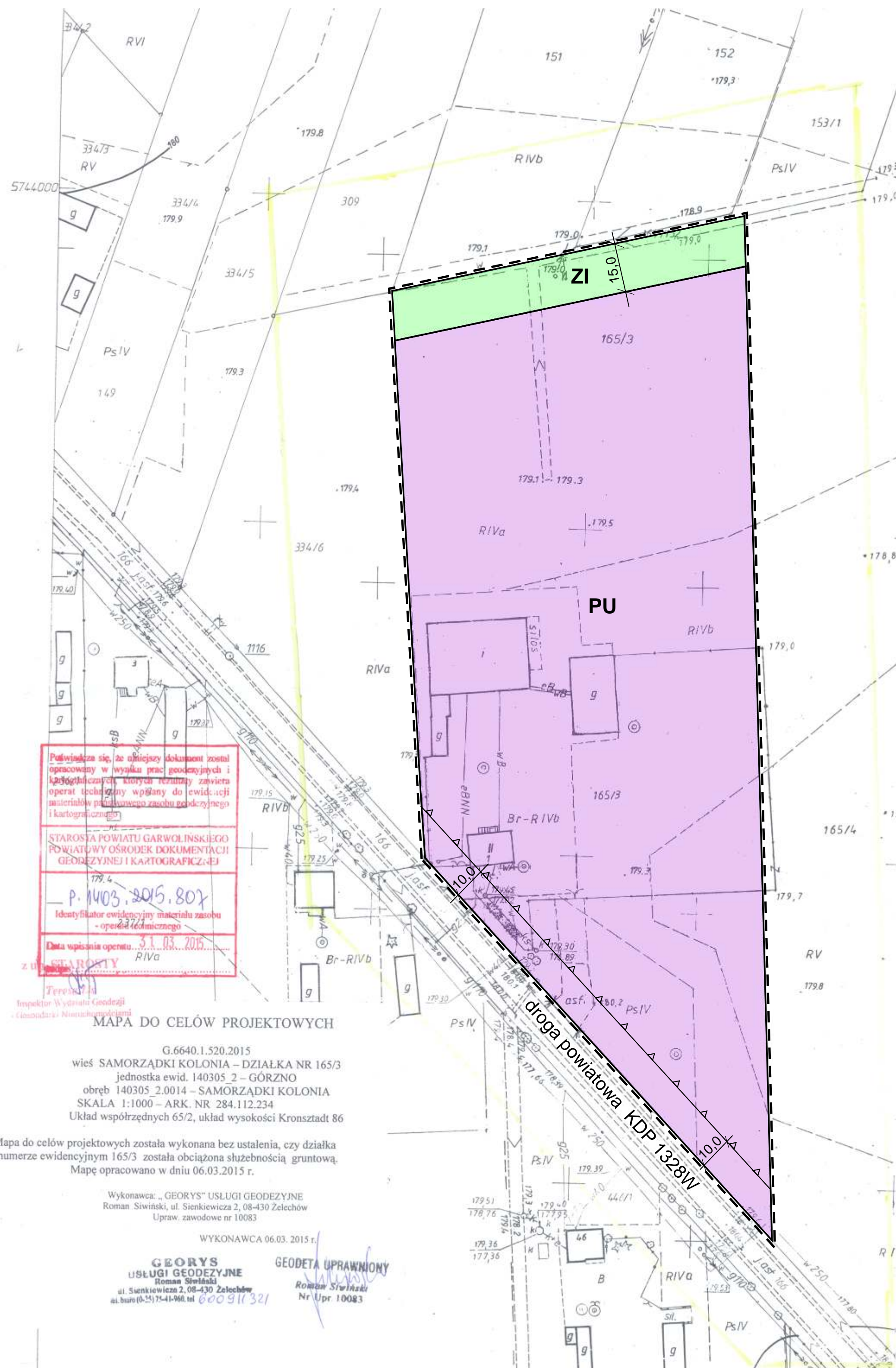
ZAŁĄCZNIK NR 3
DO UCHWAŁY NR II/14/2014
RADY GMINY GÓRZNO
Z DNIA 29 GRUDNIA 2014 R.

ZMIANA MIEJSCOWEGO PLANU ZAGOSPODAROWANIA
PRZESTRZENNEGO GMINY GÓRZNO

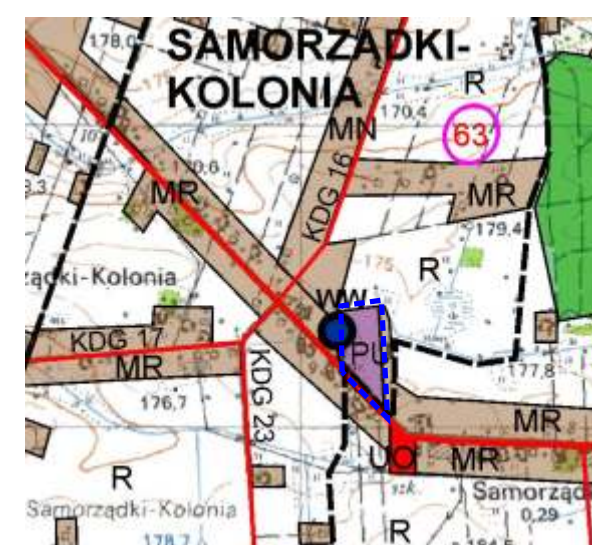
WIEŚ SAMORZ DKI KOLONIA

ZAŁĄCZNIK NR 17
DO UCHWAŁY NR XIV/84/2015
RADY GMINY W GÓRZNIE
Z DNIA 29 GRUDNIA 2015 R.

Skala rysunku
0 10 20 30 40 50m



Wyrys ze studium uwarunkowa i kierunków
zagospodarowania przestrzennego gminy Górzno



Skala 1:25.000

----- - granice terenu obj. tego zmian
planu miejscowego

OZNACZENIA

- GRANICA TERENU OBJ. TEGO PLANEM
- LINIE ROZGRANICZAJĄCE TERENY O RÓŻNYM PRZEZNACZENIU LUB RÓŻNYCH ZASADACH ZAGOSPODAROWANIA
- PU TERENY ZABUDOWY PRODUKCYJNEJ, USŁUG UCIAŹLIWYCH, SKŁADOWANIA I MAGAZYNOWANIA
- ZI ZIELE IZOLACYJNA
- NIEPRZEKRACZALNA LINIA ZABUDOWY
- LINIE WYMIAROWE Z OZNACZENIEM WYMIARÓW W METRACH

Oznaczenia do rysunku studium uwarunkowa

OZNACZENIA	
	GRANICA GMINY GÓRZNO
	GRANICE GMIN SĄSIEDNICH
	GRANICE WSI
KIERUNKI ZAGOSPODAROWANIA TERENÓW	
	R TERENY PRODUKCJI ROLNEJ (GŁÓWNIIE GRUNTY ORNE)
	RP TERENY SPECJALISTYCZNEJ PRODUKCJI ROLNEJ
	L GRUNTY ROLNE PRZEZNACZONE DO ZALESIENIA
	L LASY
	D TERENY ŁĄK I PASTWISK - EKOLOGICZNA STREFA DOLIN RZECZNYCH I OBNIŻEN TERENU
	WODY POWIERZCHNIOWE
	Pg-1 TERENY GÓRNICZE (Pg1 - Górzno A, Pg2 - Górzno B, Pg3 - Unin A, Pg4 - Kobyla Wola, Pg5 - Kobyla Wola I, Pg6 - Gąsów)
	PE TERENY PROJEKTOWANEJ POWIERZCHNIOWEJ EKSPLOATACJI KOPALIN (KRUSZYWA)
	REJONY PERSPEKTYWICZNE ZŁÓŻ PIASKU WYDMOWEGO
	REJON PERSPEKTYWICZNY SUROWCÓW CERAMICZNYCH
	OU1 TERENY POSZUKIWANIA GAZU ŁUPKOWEGO (OTWÓR POSZUKIWAWCZY GOŹDZIK-OU1)
	MR TERENY ZABUDOWY ZAGRODOWEJ
	MN TERENY ZABUDOWY JEDNORODZINNEJ Z DOPUSZCZENIEM USŁUG NIEUCIAŹLIWYCH
	ML TERENY ZABUDOWY LETNISKOWEJ
	U TERENY ZABUDOWY USŁUG NIEUCIAŹLIWYCH
	U/MN TERENY ZABUDOWY USŁUG NIEUCIAŹLIWYCH Z DOPUSZCZENIEM ZABUDOWY JEDNORODZINNEJ
	UO TERENY ZABUDOWY USŁUG OŚWIATOWYCH
	UKS TERENY ZABUDOWY USŁUG SAKRALNYCH
	US TERENY ZABUDOWY USŁUG SPORTOWYCH
	PU TERENY ZABUDOWY PRODUKCYJNEJ, USŁUG UCIAŹLIWYCH, SKŁADOWANIA I MAGAZYNOWANIA
	NU TERENY GOSPODARKI ODPADAMI
	NO TERENY OCZYSZCZALNI ŚCIEKÓW
KIERUNKI OCHRONY OBIEKTÓW I OBSZARÓW PRZYRODNICZYCH	
	2 POMNIKI PRZYRODY
	A PROJEKTOWANE POMNIKI PRZYRODY
	A PROJEKTOWANE UŻYTKI EKOLOGICZNE
	LOKALNE KORYTARZE EKOLOGICZNE
OBIEKTY ZABYTKOWE	
	ZP TEREN ZABYTKOWEGO PARKU DWORSKIEGO
	ZABYTKOWE DWORY
	ZABYTKOWE KOŚCIOŁY
	ZC TERENY CMENTARZY CZYNNYCH
	STREFA UCIAŹLIWEGO ODDZIAŁYWANIA WOKÓŁ CMENTARZY CZYNNYCH SZEROKOŚCI 50 m.
	STREFA OCHRONY KONSERWATORSKIEJ "A", "B", "K" OBIEKTÓW ZABYTKOWYCH W GÓRZNIE (granice poszczególnych stref pokazano na dodatkowym załączniku graficznym w tekście Studium uwarunkowań)
	STREFA OCHRONY KONSERWATORSKIEJ "B" OBIEKTÓW ZABYTKOWYCH WE WSIACH UNIN I GOŹDZIK
	STREFA OCHRONY STANOWISKA ARCHEOLOGICZNEGO WPISANEGO DO REJESTRU ZABYTKÓW - STREFA "W"
	65 STREFY OCHRONY STANOWISK ARCHEOLOGICZNYCH POZOSTAJĄCYCH W EWIDENCJI WOJEWÓDZKIEGO KONSERWATORA ZABYTKÓW - STREFA "OW" (z numerem strefy)
OBSZARY NARAŻONE NA NIEBEZPIECZYSTWO POWODZI	
	OBSZARY NARAŻONE NA NIEBEZPIECZYSTWO POWODZI W DOLINIE WILGI - TERENY WYŁĄCZONE Z ZABUDOWY
INFRASTRUKTURA KOMUNIKACYJNA	
	KDS 17 PROJEKTOWANA DROGA EKSPRESOWA KDS17
	KDP 1341W DROGI POWIATOWE
	KDG 01 DROGI GMINNE (pominięto początkowe cyfry numeru drogi 1304)
ELEMENTY INFRASTRUKTURY TECHNICZNEJ	
	WW UJĘCIA WODY
	G-DN 500 mm GAZOCIĄG WYSOKIEGO CIŚNIENIA DN 500 mm ZE STREFAJĄ BEZPIECZEŃSTWA
	G-DN 100 mm GAZOCIĄG ŚREDNIEGO CIŚNIENIA DN 100 mm ZE STREFAJĄ BEZPIECZEŃSTWA

WYKONAWCA PLANU:
ZAKŁAD PLANOWANIA PRZESTRZENNEGO
I BADAŃ EKOLOGICZNYCH "EKOS"
08-110 Siedlce, ul. Romualda Traugutta 8

ZESPÓŁ AUTORSKI

mgr inż. arch. ANDRZEJ BAKIERA
- główny projektant, uprawnienia urbanistyczne 1060/90
mgr HENRYK KOT
mgr inż. EL BIETA KOT

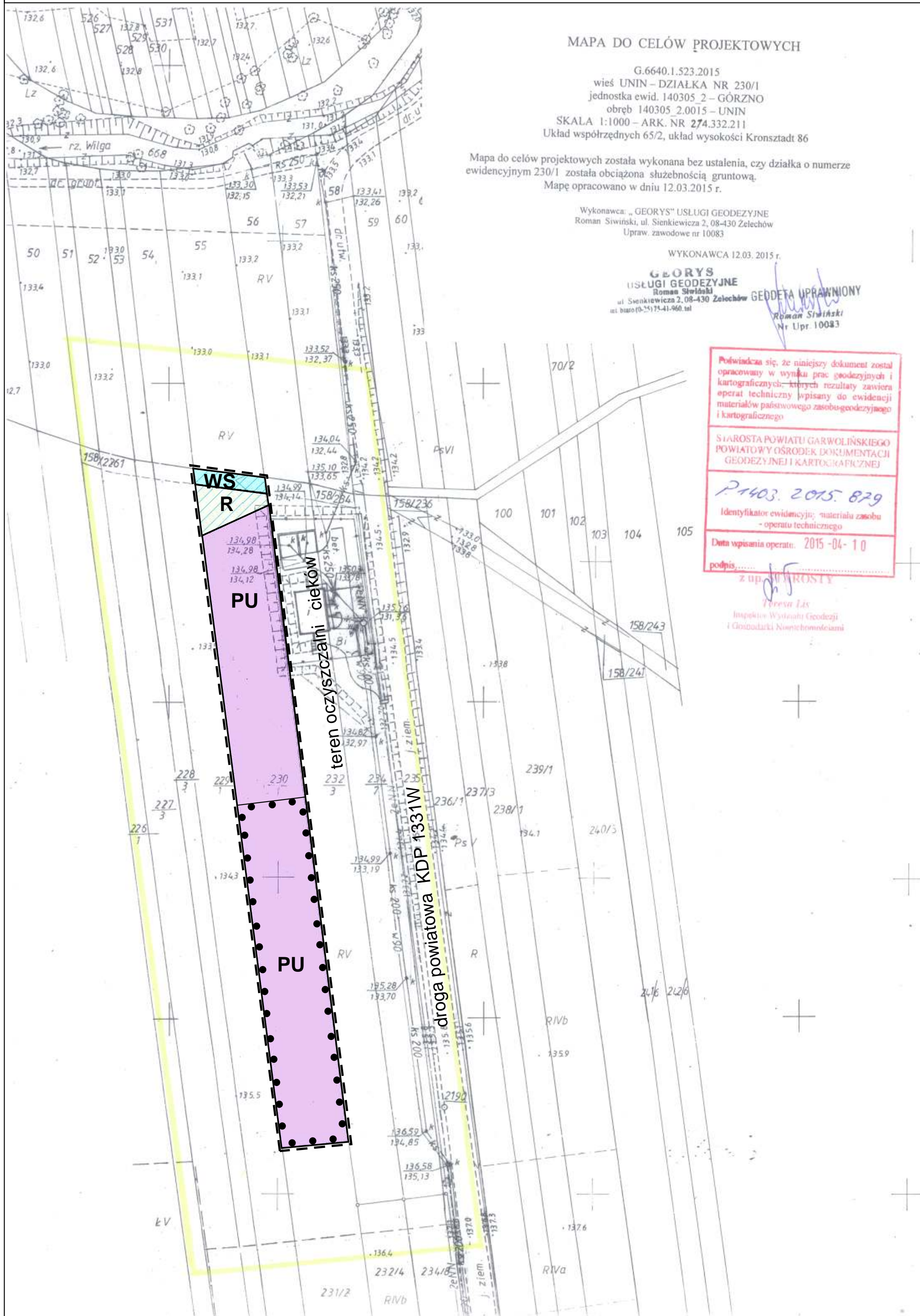
ZAŁĄCZNIK NR 3
DO UCHWAŁY NR II/14/2014
RADY GMINY GÓRZNO
Z DNIA 29 GRUDNIA 2014 R.

ZMIANA MIEJSCOWEGO PLANU ZAGOSPODAROWANIA PRZESTRZENNEGO GMINY GÓRZNO

WIE UNIN

ZAŁ CZNIK NR 18
DO UCHWAŁY NR XIV/84/2015
RADY GMINY W GÓRZNIE
Z DNIA 29 GRUDNIA 2015 R.

Skala rysunku
0 10 20 30 40 50m



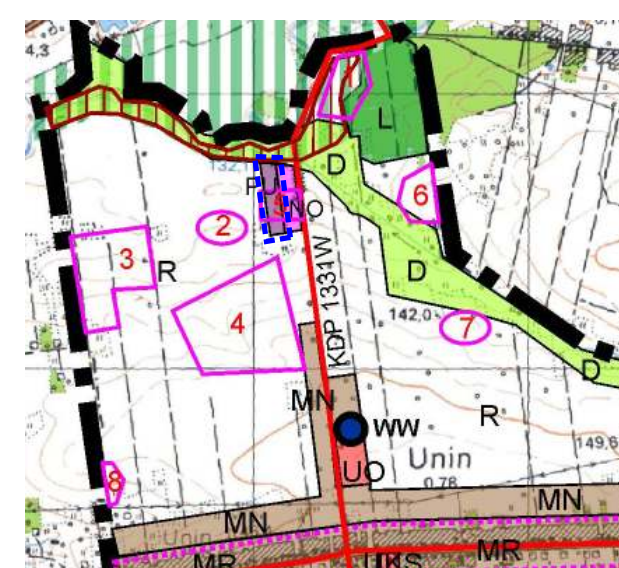
OZNACZENIA

- GRANICA TERENU OBJ TEGO PLANEM
- LINIE ROZGRANICZAJ CE TERENY O RÓ NYM PRZEZNACZENIU LUB RÓ NYCH ZASADACH ZAGOSPODAROWANIA
- PU** TERENY ZABUDOWY PRODUKCYJNEJ, USŁUG UCIAŹLIWYCH, SKŁADOWANIA I MAGAZYNOWANIA
- R** TERENY ROLNE
- WS** TERENY WÓD POWIERZCHNIOWYCH
- OBSZAR SZCZEGÓLNEGO ZAGRO ENIA POWODZI – ZASI G WIELKIEJ WODY O PRAWDOPODOBIE STWIE 1%
- GRANICA STREFY OCHRONY STANOWISK ARCHEOLOGICZNYCH - STREFA "OW"

Oznaczenia do rysunku studium uwarunkowa

OZNACZENIA	
	GRANICA GMINY GÓRZNO
	GRANICE GMIN SĄSIEDNICH
	GRANICE WSI
KIERUNKI ZAGOSPODAROWANIA TERENÓW	
	R TERENY PRODUKCJI ROLNEJ (GŁÓWNIIE GRUNTY ORNE)
	RP TERENY SPECJALISTYCZNEJ PRODUKCJI ROLNEJ
	L GRUNTY ROLNE PRZEZNACZONE DO ZALESIENIA
	L LASY
	D TERENY ŁĄK I PASTWISK - EKOLOGICZNA STREFA DOLIN RZECZYNYCH I OBNIŻEN TERENU
	WODY POWIERZCHNIOWE
	Pg-1 TERENY GÓRNICZE (Pg1 - Górzno A, Pg2 - Górzno B, Pg3 - Unin A, Pg4 - Kobyla Wola, Pg5 - Kobyla Wola I, Pg6 - Gąsów)
	PE TERENY PROJEKTOWANEJ POWIERZCHNIOWEJ EKSPLOATACJI KOPALIN (KRUSZYWA)
	REJONY PERSPEKTYWICZNE ZŁÓŻ PIASKU WYDMOWEGO
	REJON PERSPEKTYWICZNY SUROWCÓW CERAMICZNYCH
	OU1 TERENY POSZUKIWĄŃ GAZU ŁUPKOWEGO (OTWÓR POSZUKIWAWCZY GOŹDZIK-OU1)
	MR TERENY ZABUDOWY ZAGRODOWEJ
	MN TERENY ZABUDOWY JEDNORODZINNEJ Z DOPUSZCZENIEM USŁUG NIEUCIAŹLIWYCH
	ML TERENY ZABUDOWY LETNISKOWEJ
	U TERENY ZABUDOWY USŁUG NIEUCIAŹLIWYCH
	U/MN TERENY ZABUDOWY USŁUG NIEUCIAŹLIWYCH Z DOPUSZCZENIEM ZABUDOWY JEDNORODZINNEJ
	UO TERENY ZABUDOWY USŁUG OŚWIATOWYCH
	UKS TERENY ZABUDOWY USŁUG SAKRALNYCH
	US TERENY ZABUDOWY USŁUG SPORTOWYCH
	PU TERENY ZABUDOWY PRODUKCYJNEJ, USŁUG UCIAŹLIWYCH, SKŁADOWANIA I MAGAZYNOWANIA
	NU TERENY GOSPODARKI ODPADAMI
	NO TERENY OCZYSZCZALNI ŚCIEKÓW
KIERUNKI OCHRONY OBIEKTÓW I OBSZARÓW PRZYRODNICZYCH	
	2 POMNIKI PRZYRODY
	PROJEKTOWANE POMNIKI PRZYRODY
	PROJEKTOWANE UŻYTKI EKOLOGICZNE
	LOKALNE KORYTARZE EKOLOGICZNE

Wyrz ze studium uwarunkowa i kierunków zagospodarowania przestrzennego gminy Górzno



--- granice terenu obj tego zmian planu miejscowego

WYKONAWCA PLANU:
ZAKŁAD PLANOWANIA PRZESTRZENNEGO I BADA EKOLOGICZNYCH "EKOS"
08-110 Siedlce, ul. Romualda Traugutta 8

ZESPÓŁ AUTORSKI

mgr in . arch. ANDRZEJ BAKIERA
- główny projektant, uprawnienia urbanistyczne 1060/90
mgr HENRYK KOT
mgr in . EL BIETA KOT

OBIEKTY ZABYTKOWE

- ZP** TEREN ZABYTKOWEGO PARKU DWORSKIEGO
- ZABYTKOWE DWORY
- ZABYTKOWE KOŚCIOŁY
- ZC** TERENY CMENTARZY CZYNNYCH
- STREFA UCIAŹLIWEGO ODDZIAŁYWANIA WOKÓŁ CMENTARZY CZYNNYCH SZEROKOŚCI 50 m.
- STREFY OCHRONY KONSERWATORSKIEJ**
- STREFY OCHRONY KONSERWATORSKIEJ "A", "B", "K" OBIEKTÓW ZABYTKOWYCH W GÓRZNIE (granice poszczególnych stref pokazano na dodatkowym załączniku graficznym w tekście Studium uwarunkowań)
- STREFA OCHRONY KONSERWATORSKIEJ "B" OBIEKTÓW ZABYTKOWYCH WE WSIACH UNIN I GOŹDZIK
- STREFA OCHRONY STANOWISKA ARCHEOLOGICZNEGO WPISANEGO DO REJESTRU ZABYTKÓW - STREFA "W"
- 65** STREFY OCHRONY STANOWISK ARCHEOLOGICZNYCH POZOSTAJĄCYCH W EWIDENCJI WOJEWÓDZKIEGO KONSERWATORA ZABYTKÓW - STREFA "OW" (z numerem strefy)
- OBSZARY NARAŻONE NA NIEBEZPIECZYSTWO POWODZI**
- OBSZARY NARAŻONE NA NIEBEZPIECZYSTWO POWODZI W DOLINIE WILGI - TERENY WYŁĄCZONE Z ZABUDOWY

INFRASTRUKTURA KOMUNIKACYJNA

- KDS 17** PROJEKTOWANA DROGA EKSPRESOWA KDS17
- KDP 1341W** DROGI POWIATOWE
- KDG 01** DROGI GMINNE (pominięto początkowe cyfry numeru drogi 1304)

ELEMENTY INFRASTRUKTURY TECHNICZNEJ

- WW** UJĘCIA WODY
- G-DN500mm** GAZOCIĄG WYSOKIEGO CIŚNIENIA DN 500 mm ZE STREFA BEZPIECZEŃSTWA
- G-DN100mm** GAZOCIĄG ŚREDNIEGO CIŚNIENIA DN 100 mm ZE STREFA BEZPIECZEŃSTWA

ZAŁĄCZNIK NR 3
DO UCHWAŁY NR II/14/2014
RADY GMINY GÓRZNO
Z DNIA 29 GRUDNIA 2014 R.

ZMIANA MIEJSCOWEGO PLANU ZAGOSPODAROWANIA PRZESTRZENNEGO GMINY GÓRZNO

WIEŚ WÓLKA OSTROŻEŃSKA

Skala rysunku
0 10 20 30 40 50m

ZAŁĄCZNIK NR 19
DO UCHWAŁY NR XIV/84/2015
RADY GMINY W GÓRZNI
Z DNIA 29 GRUDNIA 2015 R.

MAPA DO CELÓW PROJEKTOWYCH

G.6640.1.519.2015
wieś WÓLKA OSTROŻEŃSKA – DZIAŁKI NR, NR: 301/1,301/2,301/3,301/4,301/5,301/6,301/7
jednostka ewid. 140305 2 – GÓRZNO
obręb 140305_2.0016 – WÓLKA OSTROŻEŃSKA
SKALA 1:1000 – ARK. NR 284.114.131
Układ współrzędnych 65/2, układ wysokościi Kronsztadt

Mapa do celów projektowych została wykonana bez ustalenia, czy działki o numerze ewidencyjnym 301/1,301/2,301/3,301/4,301/5,301/6,301/7 zostały obciążone służebnością gruntową. Mapę opracowano w dniu 05.03.2015 r.

Wykonawca: „GEORYS” USŁUGI GEODEZYJNE
Roman Stwiński, ul. Sienkiewicza 2, 08-430 Żelechów
Upr. zawodowe nr 10083

WYKONAWCA 05.03.2015 r.

GEORYS
USŁUGI GEODEZYJNE
Roman Stwiński
ul. Sienkiewicza 2, 08-430 Żelechów
tel. 140305 2.0016 (140305 2.0016)

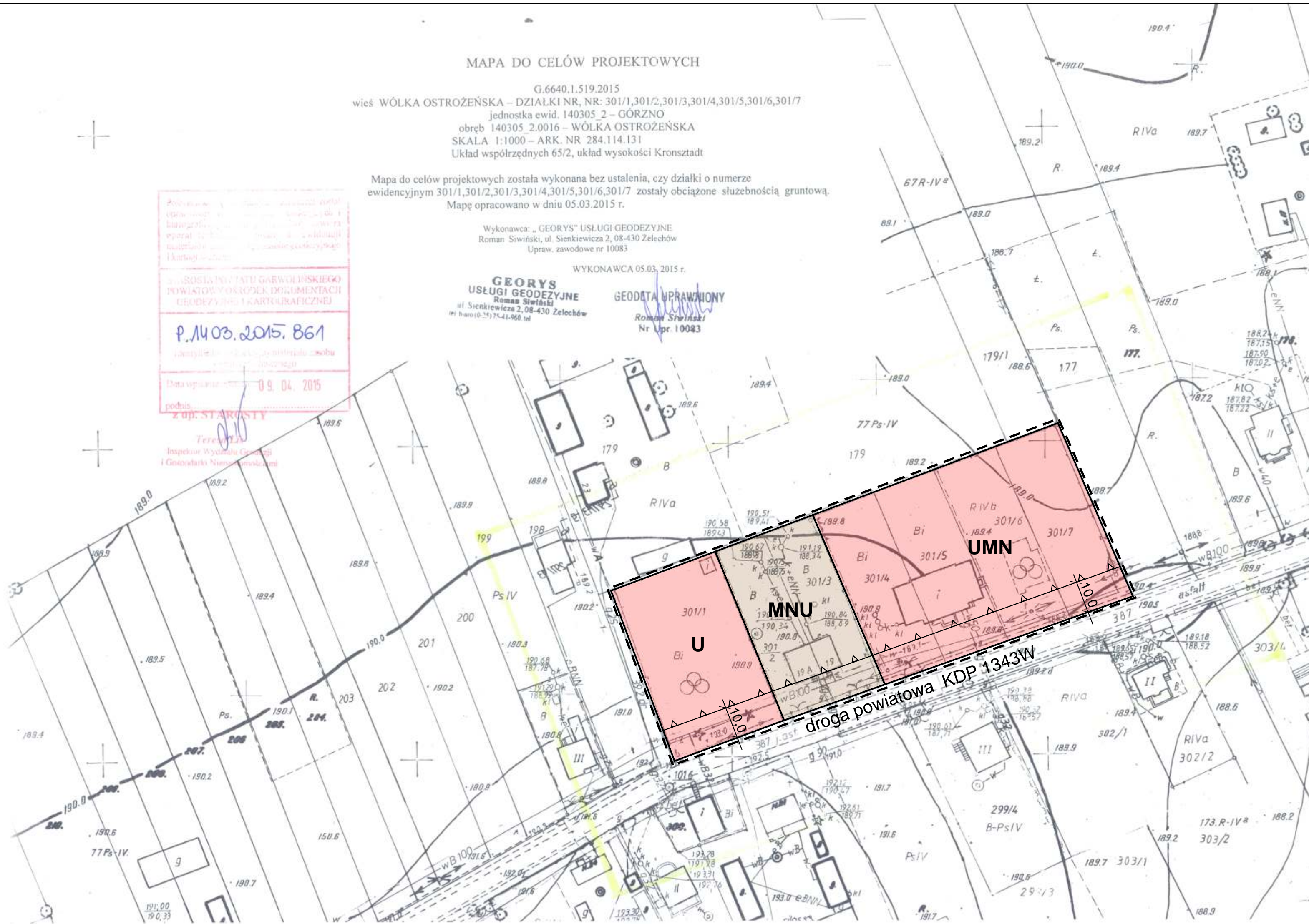
GEODATA UPRAWNIENY
Roman Stwiński
Nr Upr. 10083

Wzrost: 1,80 m, Ciężar ciała: 75 kg, Ciężar serca: 300 g, Ciężar płuc: 1,2 kg, Ciężar wątroby: 1,5 kg, Ciężar nerek: 120 g, Ciężar pęcherzyka żółciowego: 50 g, Ciężar pęcherzyka moczowego: 10 g, Ciężar prostaty: 20 g, Ciężar jąder: 5 g, Ciężar gruczołu krokowego: 20 g, Ciężar tarczycy: 20 g, Ciężar nadnerczy: 5 g, Ciężar śledziony: 150 g, Ciężar trzustki: 70 g, Ciężar pęcherzyka żółciowego: 50 g, Ciężar pęcherzyka moczowego: 10 g, Ciężar prostaty: 20 g, Ciężar jąder: 5 g, Ciężar gruczołu krokowego: 20 g, Ciężar tarczycy: 20 g, Ciężar nadnerczy: 5 g, Ciężar śledziony: 150 g, Ciężar trzustki: 70 g

14.03.2015, 861

Data wykonania: 05.03.2015

Redaktor: ZUP ST. ARYSTY



OZNACZENIA

- GRANICA TERENU OBJĘTEGO PLANEM
- LINIE ROZGRANICZAJĄCE TERENY O RÓŻNYM PRZEZNACZENIU LUB RÓŻNYCH ZASADACH ZAGOSPODAROWANIA
- MNU TERENY ZABUDOWY JEDNORODZINNEJ I USŁUGOWEJ
- UMN TERENY ZABUDOWY USŁUGOWEJ I JEDNORODZINNEJ
- U TERENY ZABUDOWY USŁUGOWEJ
- NIEPRZEKRACZALNA LINIA ZABUDOWY
- LINIE WYMIAROWE Z OZNACZENIEM WYMIARÓW W METRACH

Wyrys ze studium uwarunkowania i kierunków zagospodarowania przestrzennego gminy Górzno



Skala 1:25.000

--- granice terenu objętego zmianą planu miejscowego

Oznaczenia do rysunku studium uwarunkowania

OZNACZENIA

- GRANICA GMINY GÓRZNO
 - GRANICE GMIN SĄSIĘDNIICH
 - GRANICE WSI
- #### KIERUNKI ZAGOSPODAROWANIA TERENÓW
- R TERENY PRODUKCJI ROLNEJ (GŁÓWNIIE GRUNTY ORNE)
 - RP TERENY SPECJALISTYCZNEJ PRODUKCJI ROLNEJ
 - L GRUNTY ROLNE PRZEZNACZONE DO ZALESIENIA
 - L LASY
 - D TERENY ŁĄK I PASTWISK - EKOLOGICZNA STREFA DOLIN RZECZNYCH I OBNIŻEN TERENU
 - WODY POWIERZCHNIOWE
 - Pg-1 TERENY GÓRNICZE (Pg1 - Górzno A, Pg2 - Górzno B, Pg3 - Unin A, Pg4 - Kobyła Wola, Pg5 - Kobyła Wola I, Pg6 - Gąsów)
 - PE TERENY PROJEKTOWANEJ POWIERZCHNIOWEJ EKSPLOATACJI KOPALIN (KRUSZYWA)
 - REJONY PERSPEKTYWICZNE ZŁÓŻ PIASKU WYDMOWEGO
 - REJON PERSPEKTYWICZNY SUROWCÓW CERAMICZNYCH
 - OU1 TERENY POSZUKIWAŃ GAZU ŁUPKOWEGO (OTWÓR POSZUKIWAWCZY GOŹDZIK-OU1)

- MR TERENY ZABUDOWY ZAGRODOWEJ
 - MN TERENY ZABUDOWY JEDNORODZINNEJ Z DOPUSZCZENIEM USŁUG NIEUCIĄŻLIWYCH
 - ML TERENY ZABUDOWY LETNISKOWEJ
 - U TERENY ZABUDOWY USŁUG NIEUCIĄŻLIWYCH
 - U/MN TERENY ZABUDOWY USŁUG NIEUCIĄŻLIWYCH Z DOPUSZCZENIEM ZABUDOWY JEDNORODZINNEJ
 - UO TERENY ZABUDOWY USŁUG OŚWIATOWYCH
 - UKS TERENY ZABUDOWY USŁUG SAKRALNYCH
 - US TERENY ZABUDOWY USŁUG SPORTOWYCH
 - PU TERENY ZABUDOWY PRODUKCYJNEJ, USŁUG UCIAŻLIWYCH, SKŁADOWANIA I MAGAZYNOWANIA
 - NU TERENY GOSPODARKI ODPADAMI
 - NO TERENY OCZYSZCZALNI ŚCIEKÓW
- #### KIERUNKI OCHRONY OBIEKTÓW I OBSZARÓW PRZYRODNICZYCH
- 2 POMNIKI PRZYRODY
 - A PROJEKTOWANE POMNIKI PRZYRODY
 - A PROJEKTOWANE UŻYTKI EKOLOGICZNE
 - LOKALNE KORYTARZE EKOLOGICZNE

OBIEKTY ZABYTKOWE

- ZP TEREN ZABYTKOWEGO PARKU DWORSKIEGO
- ZABYTKOWE DWORY
- ZABYTKOWE KOŚCIOŁY
- ZC TERENY CMENTARZY CZYNNYCH
- STREFA UCIAŻLIWEGO ODDZIAŁYWANIA WOKÓŁ CMENTARZY CZYNNYCH SZEROKOŚCI 50 m.
- STREFY OCHRONY KONSERWATORSKIEJ
- STREFY OCHRONY KONSERWATORSKIEJ "A", "B", "K" OBIEKTÓW ZABYTKOWYCH W GÓRZNI (granice poszczególnych stref pokazano na dodatkowym załączniku graficznym w tekście Studium uwarunkowań)
- STREFA OCHRONY KONSERWATORSKIEJ "B" OBIEKTÓW ZABYTKOWYCH WE WSIACH UNIN I GOŹDZIK
- STREFA OCHRONY STANOWISKA ARCHEOLOGICZNEGO WPISANEGO DO REJESTRU ZABYTKÓW - STREFA "W"
- 65 STREFY OCHRONY STANOWISK ARCHEOLOGICZNYCH POZOSTAJĄCYCH W EVIDENCJI WOJEWÓDZKIEGO KONSERWATORA ZABYTKÓW - STREFA "OV" (z numerem strefy)
- OBSZARY NARAŻONE NA NIEBEZPIECZYSTWO POWODZI
- OBSZARY NARAŻONE NA NIEBEZPIECZYSTWO POWODZI W DOLINIE WILGI - TERENY WYŁĄCZONE Z ZABUDOWY

INFRASTRUKTURA KOMUNIKACYJNA

- KDS 17 PROJEKTOWANA DROGA EKSPRESOWA KDS17
- KDP 1341W DROGI POWIATOWE
- KDG 01 DROGI GMINNE (pominięto początkowe cyfry numeru drogi 1304)

ELEMENTY INFRASTRUKTURY TECHNICZNEJ

- WW UJĘCIA WODY
- G-DN 500 mm GAZOCIĄG WYSOKIEGO CIŚNIENIA DN 500 mm ZE STREFA BEZPIECZYSTWA
- G-DN 100 mm GAZOCIĄG ŚREDNIEGO CIŚNIENIA DN 100 mm ZE STREFA BEZPIECZYSTWA

**ZAŁĄCZNIK NR 3
DO UCHWAŁY NR II/14/2014
RADY GMINY GÓRZNO
Z DNIA 29 GRUDNIA 2014 R.**

ZESPÓŁ AUTORSKI

WYKONAWCA PLANU:
ZAKŁAD PLANOWANIA PRZESTRZENNEGO
I BADAŃ EKOLOGICZNYCH "EKOS"
08-110 Siedlce, ul. Romualda Traugutta 8

mgr inż. arch. ANDRZEJ BAKIERA
- główny projektant, uprawnienia urbanistyczne 1060/90
mgr HENRYK KOT
mgr inż. EL BIETA KOT

ZMIANA MIEJSCOWEGO PLANU ZAGOSPODAROWANIA
PRZESTRZENNEGO GMINY GÓRZNO

WIE GÓRZNO

Skala rysunku
0 10 20 30 40 50m

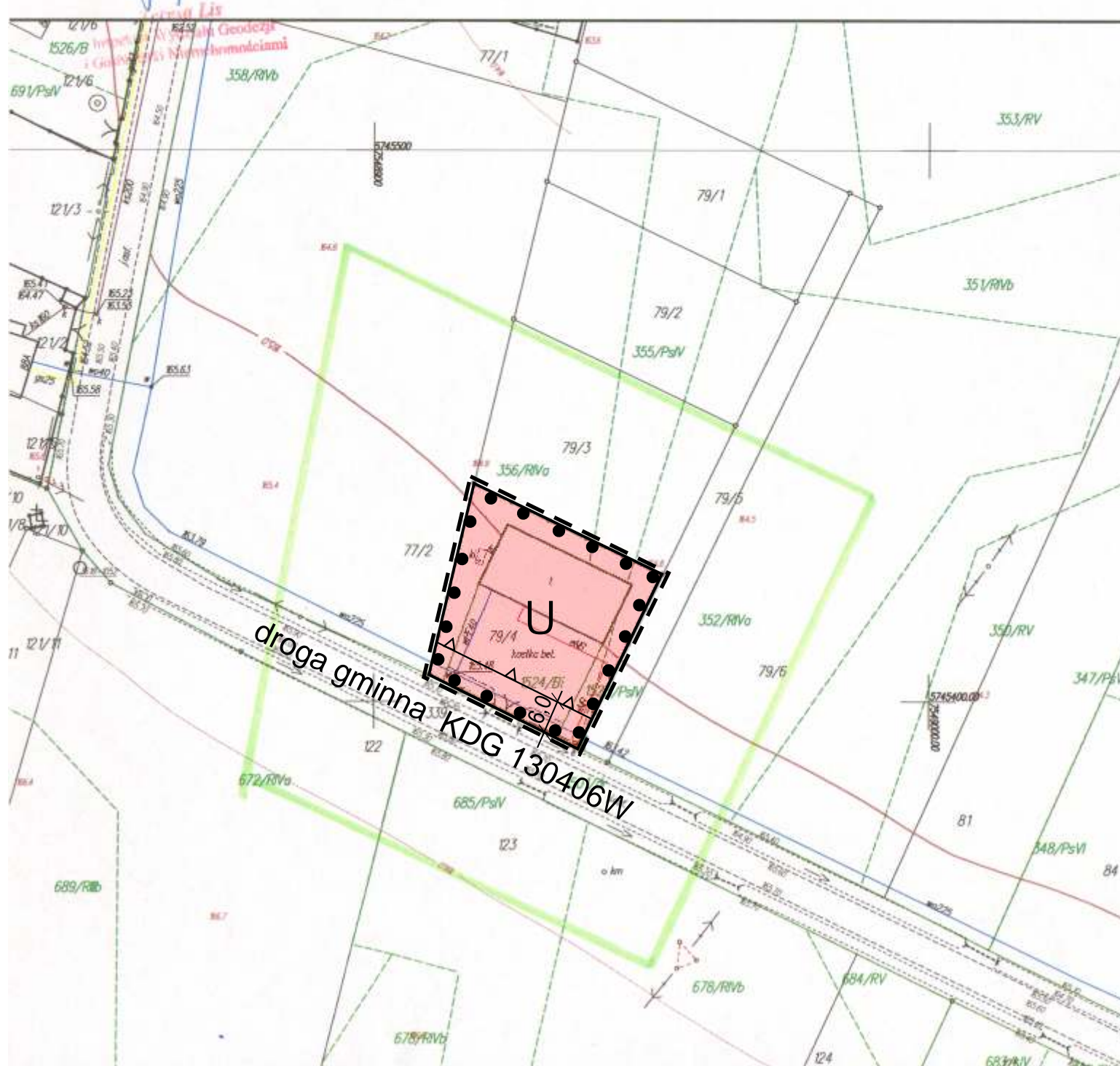
Załącznik NR 2
DO UCHWAŁY NR XIV/84/2015
RADY GMINY W GÓRZNI
Z DNIA 29 GRUDNIA 2015 R.

MAPA DO CELÓW PROJEKTOWYCH



Jedn. ewid. 140305-2, Górzno
Obręb 140305-2.0004, Górzno
Działka nr 79/4
Skala 1 : 1000
Ark.m. 7.165.27.21.4
Nr G.6640.1.548.2015
Ukl. Wspól. 2000/7
Ukl. Wys. Kronsztadt 86
Data opracowania mapy 2015.03.05

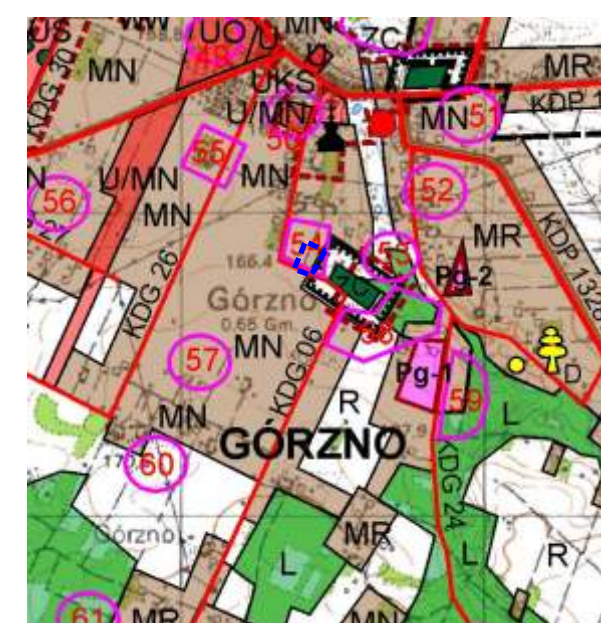
BIURO GEODEZJI I NIERUCHOMOŚCI
Zbigniew Mucha
08-400 Garwolin, ul. Sikorskiego 22
tel. 602 804 422; Upr. nr. 953



OZNACZENIA

- GRANICA TERENU OBJ. TEGO PLANEM
- LINIE ROZGRANICZAJĄCE TERENY O RÓŻNYM PRZEZNACZENIU LUB RÓŻNYCH ZASADACH ZAGOSPODAROWANIA
- U TERENY USŁUG
- NIEPRZEKRACZALNA LINIA ZABUDOWY
- LINIE WYMIAROWE Z OZNACZENIEM WYMIARÓW W METRACH
- GRANICA STREFY OCHRONY STANOWISK ARCHEOLOGICZNYCH - STREFA "OW"

Wyrys ze studium uwarunkowań i kierunków zagospodarowania przestrzennego gminy Górzno



Skala 1:25.000

--- granice terenu obj. tego zmian planu miejscowego

WYKONAWCA PLANU:
ZAKŁAD PLANOWANIA PRZESTRZENNEGO I BADAŃ EKOLOGICZNYCH "EKOS"
08-110 Siedlce, ul. Romualda Traugutta 8

ZESPÓŁ AUTORSKI

mgr inż. arch. ANDRZEJ BAKIERA
- główny projektant, uprawnienia urbanistyczne 1060/90
mgr inż. ELBIETA KOT

Oznaczenia do rysunku studium uwarunkowań

OZNACZENIA

<p> GRANICA GMINY GÓRZNO</p> <p> GRANICE GMIN SAŚIEDNICH</p> <p> GRANICE WSI</p> <p>KIERUNKI ZAGOSPODAROWANIA TERENÓW</p> <p> R TERENY PRODUKCJI ROLNEJ (GŁÓWNIEM GRUNTY ORNE)</p> <p> RP TERENY SPECJALISTYCZNEJ PRODUKCJI ROLNEJ</p> <p> L GRUNTY ROLNE PRZEZNACZONE DO ZALEŚNIENIA</p> <p> L LASY</p> <p> D TERENY ŁĄK I PASTWISK - EKOLOGICZNA STREFA DOLIN RZECZNYCH I OBNIŻEŃ TERENU</p> <p> WODY POWIERZCHNIOWE</p> <p> Pg-1 TERENY GÓRNICZE (Pg1 - Górzno A, Pg2 - Górzno B, Pg3 - Unin A, Pg4 - Kobyła Wola, Pg5 - Kobyła Wola I, Pg6 - Gąsów)</p> <p> PE TERENY PROJEKTOWANEJ POWIERZCHNIOWEJ EKSPLOATACJI KOPALIN (KRUSZYWA)</p> <p> REJONY PERSPEKTYWICZNE ŻŁÓŻ PIASKU WYDMOWEGO</p> <p> REJON PERSPEKTYWICZNY SUROWCÓW CERAMICZNYCH</p> <p> OU1 TERENY POSZUKIWAŃ GAZU ŁUPKOWEGO (OTWÓR POSZUKIWAWCZY GOŹDZIK-OU1)</p>	<p> MR TERENY ZABUDOWY ZAGRODOWEJ</p> <p> MN TERENY ZABUDOWY JEDNORODZINNEJ Z DOPUSZCZENIEM USŁUG NIUCIĄŻLIWYCH</p> <p> ML TERENY ZABUDOWY LETNISKOWEJ</p> <p> U TERENY ZABUDOWY USŁUG NIUCIĄŻLIWYCH</p> <p> U/MN TERENY ZABUDOWY USŁUG NIUCIĄŻLIWYCH Z DOPUSZCZENIEM ZABUDOWY JEDNORODZINNEJ</p> <p> UO TERENY ZABUDOWY USŁUG OSWATOWYCH</p> <p> UKS TERENY ZABUDOWY USŁUG SAKRALNYCH</p> <p> US TERENY ZABUDOWY USŁUG SPORTOWYCH</p> <p> PU TERENY ZABUDOWY PRODUKCYJNEJ, USŁUG UCIAŻLIWYCH, SKŁADOWANIA I MAGAZYNOWANIA</p> <p> NU TERENY GOSPODARKI ODPADAMI</p> <p> NO TERENY OCZYSZCZALNI ŚCIEKÓW</p> <p>KIERUNKI OCHRONY OBIEKTÓW I OBSZARÓW PRZYRODNICZYCH</p> <p> 2 POMNIKI PRZYRODY</p> <p> A PROJEKTOWANE POMNIKI PRZYRODY</p> <p> A PROJEKTOWANE UŻYTKI EKOLOGICZNE</p> <p> LOKALNE KORYTARZE EKOLOGICZNE</p>	<p>OBIEKTY ZABYTKOWE</p> <p> ZP TEREN ZABYTKOWEGO PARKU DWORSKIEGO</p> <p> ZABYTKOWE DWORY</p> <p> ZABYTKOWE KOŚCIOŁY</p> <p> ZC TERENY CMENTARZY CZYNNYCH</p> <p> STREFA UCIAŻLIWEGO ODDZIAŁYWANIA WOKÓŁ CMENTARZY CZYNNYCH SZEROKOŚCI 50 m.</p> <p>STREFY OCHRONY KONSERWATORSKIEJ</p> <p> STREFY OCHRONY KONSERWATORSKIEJ "A", "B", "K" OBIEKTÓW ZABYTKOWYCH W GÓRZNI (granice poszczególnych stref pokazano na dodatkowym załączniku graficznym w tekście Studium uwarunkowań)</p> <p> STREFA OCHRONY KONSERWATORSKIEJ "B" OBIEKTÓW ZABYTKOWYCH WE WSIACH UNIN I GOŹDZIK</p> <p> STREFA OCHRONY STANOWISKA ARCHEOLOGICZNEGO WPISANEGO DO REJESTRU ZABYTKÓW - STREFA "W"</p> <p> 65 STREFY OCHRONY STANOWISK ARCHEOLOGICZNYCH POZOSTAJĄCYCH W EWIDENCJI WOJEWÓDZKIEGO KONSERWATORA ZABYTKÓW - STREFA "OW" (z numerem strefy)</p> <p>OBSZARY NARAŻONE NA NIEBEZPIECZEŃSTWO POWODZI</p> <p> OBSZARY NARAŻONE NA NIEBEZPIECZEŃSTWO POWODZI W DOLINE WILGI - TERENY WYŁĄCZONE Z ZABUDOWY</p>	<p>INFRASTRUKTURA KOMUNIKACYJNA</p> <p> KDS 17 PROJEKTOWANA DROGA EKSPRESOWA KDS17</p> <p> KDP 1341W DROGI POWIATOWE</p> <p> KDG 01 DROGI GMINNE (pominięto początkowe cyfry numeru drogi 1304)</p> <p>ELEMENTY INFRASTRUKTURY TECHNICZNEJ</p> <p> WW UJĘCIA WODY</p> <p> G-DN 500 mm GAZOCIĄG WYSOKIEGO CIŚNIENIA DN 500 mm ZE STREFA BEZPIECZEŃSTWA</p> <p> G-DN 100 mm GAZOCIĄG ŚREDNIEGO CIŚNIENIA DN 100 mm ZE STREFA BEZPIECZEŃSTWA</p>
--	--	--	---

Załącznik NR 3
DO UCHWAŁY NR II/14/2014
RADY GMINY GÓRZNO
Z DNIA 29 GRUDNIA 2014 R.

ZMIANA MIEJSCOWEGO PLANU ZAGOSPODAROWANIA PRZESTRZENNEGO GMINY GÓRZNO

WIE GÓRZNO KOLONIA

Skala rysunku
0 10 20 30 40 50m

ZAŁ CZNIK NR 3
DO UCHWAŁY NR XIV/84/2015
RADY GMINY W GÓRZNIE
Z DNIA 29 GRUDNIA 2015 R.

MAPA DO CELÓW PROJEKTOWYCH

G.6640.1.522.2015
wieś GÓRZNO KOLONIA – DZIAŁKI NR. NR: 108,109,110,111,112
jednostka ewid. 140305 2 – GÓRZNO
obręb 140305 2.0005 – GÓRZNO KOLONIA
SKALA 1:1000 – ARK. NR 7.165.27.16.1, 7.165.26.20.2
Układ współrzędnych 2000, układ wysokości Kronsztadt 86

Mapa do celów projektowych została wykonana bez ustalenia, czy działki o numerze ewidencyjnym 108,109,110,111,112 zostały obciążone służebnością gruntową.
Mapę opracowano w dniu 16.03.2015 r.

Wykonawca: „GEORYS” USŁUGI GEODEZYJNE
Roman Siwiński, ul. Sienkiewicza 2, 08-430 Żelazków
Upraw. za wodowę nr 10083

WYKONAWCA 16.03.2015 r.

GEORYS
USŁUGI GEODEZYJNE
Roman Siwiński
ul. Sienkiewicza 2, 08-430 Żelazków
tel. biuro (25) 7541466

GEODETA UPRAWNIONY
Roman Siwiński
Np 1/pr 10083

Mapa do celów projektowych została wykonana bez ustalenia, czy działki o numerze ewidencyjnym 108,109,110,111,112 zostały obciążone służebnością gruntową.
Mapę opracowano w dniu 16.03.2015 r.

P. 1403, 2015, 804
Data wydatku: 13.04.2015

Data wydatku: 13.04.2015

Mapa do celów projektowych została wykonana bez ustalenia, czy działki o numerze ewidencyjnym 108,109,110,111,112 zostały obciążone służebnością gruntową.
Mapę opracowano w dniu 16.03.2015 r.

Mapa do celów projektowych została wykonana bez ustalenia, czy działki o numerze ewidencyjnym 108,109,110,111,112 zostały obciążone służebnością gruntową.
Mapę opracowano w dniu 16.03.2015 r.

Mapa do celów projektowych została wykonana bez ustalenia, czy działki o numerze ewidencyjnym 108,109,110,111,112 zostały obciążone służebnością gruntową.
Mapę opracowano w dniu 16.03.2015 r.

Mapa do celów projektowych została wykonana bez ustalenia, czy działki o numerze ewidencyjnym 108,109,110,111,112 zostały obciążone służebnością gruntową.
Mapę opracowano w dniu 16.03.2015 r.

Mapa do celów projektowych została wykonana bez ustalenia, czy działki o numerze ewidencyjnym 108,109,110,111,112 zostały obciążone służebnością gruntową.
Mapę opracowano w dniu 16.03.2015 r.

Mapa do celów projektowych została wykonana bez ustalenia, czy działki o numerze ewidencyjnym 108,109,110,111,112 zostały obciążone służebnością gruntową.
Mapę opracowano w dniu 16.03.2015 r.

Mapa do celów projektowych została wykonana bez ustalenia, czy działki o numerze ewidencyjnym 108,109,110,111,112 zostały obciążone służebnością gruntową.
Mapę opracowano w dniu 16.03.2015 r.

Mapa do celów projektowych została wykonana bez ustalenia, czy działki o numerze ewidencyjnym 108,109,110,111,112 zostały obciążone służebnością gruntową.
Mapę opracowano w dniu 16.03.2015 r.

Mapa do celów projektowych została wykonana bez ustalenia, czy działki o numerze ewidencyjnym 108,109,110,111,112 zostały obciążone służebnością gruntową.
Mapę opracowano w dniu 16.03.2015 r.

Mapa do celów projektowych została wykonana bez ustalenia, czy działki o numerze ewidencyjnym 108,109,110,111,112 zostały obciążone służebnością gruntową.
Mapę opracowano w dniu 16.03.2015 r.

Mapa do celów projektowych została wykonana bez ustalenia, czy działki o numerze ewidencyjnym 108,109,110,111,112 zostały obciążone służebnością gruntową.
Mapę opracowano w dniu 16.03.2015 r.

Mapa do celów projektowych została wykonana bez ustalenia, czy działki o numerze ewidencyjnym 108,109,110,111,112 zostały obciążone służebnością gruntową.
Mapę opracowano w dniu 16.03.2015 r.

Mapa do celów projektowych została wykonana bez ustalenia, czy działki o numerze ewidencyjnym 108,109,110,111,112 zostały obciążone służebnością gruntową.
Mapę opracowano w dniu 16.03.2015 r.

Mapa do celów projektowych została wykonana bez ustalenia, czy działki o numerze ewidencyjnym 108,109,110,111,112 zostały obciążone służebnością gruntową.
Mapę opracowano w dniu 16.03.2015 r.

Mapa do celów projektowych została wykonana bez ustalenia, czy działki o numerze ewidencyjnym 108,109,110,111,112 zostały obciążone służebnością gruntową.
Mapę opracowano w dniu 16.03.2015 r.

Mapa do celów projektowych została wykonana bez ustalenia, czy działki o numerze ewidencyjnym 108,109,110,111,112 zostały obciążone służebnością gruntową.
Mapę opracowano w dniu 16.03.2015 r.

Mapa do celów projektowych została wykonana bez ustalenia, czy działki o numerze ewidencyjnym 108,109,110,111,112 zostały obciążone służebnością gruntową.
Mapę opracowano w dniu 16.03.2015 r.

Mapa do celów projektowych została wykonana bez ustalenia, czy działki o numerze ewidencyjnym 108,109,110,111,112 zostały obciążone służebnością gruntową.
Mapę opracowano w dniu 16.03.2015 r.

Mapa do celów projektowych została wykonana bez ustalenia, czy działki o numerze ewidencyjnym 108,109,110,111,112 zostały obciążone służebnością gruntową.
Mapę opracowano w dniu 16.03.2015 r.

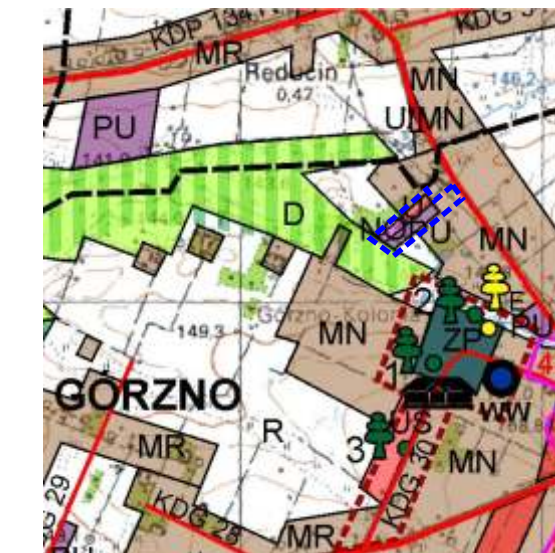
Mapa do celów projektowych została wykonana bez ustalenia, czy działki o numerze ewidencyjnym 108,109,110,111,112 zostały obciążone służebnością gruntową.
Mapę opracowano w dniu 16.03.2015 r.

Mapa do celów projektowych została wykonana bez ustalenia, czy działki o numerze ewidencyjnym 108,109,110,111,112 zostały obciążone służebnością gruntową.
Mapę opracowano w dniu 16.03.2015 r.

OZNACZENIA

- GRANICA TERENU OBJ. TEGO PLANEM
- LINIE ROZGRANICZAJĄCE TERENY O RÓŻNYM PRZEZNACZENIU LUB RÓŻNYCH ZASADACH ZAGOSPODAROWANIA
- MNU TERENY ZABUDOWY JEDNORODZINNEJ I USŁUGOWEJ
- PU TERENY ZABUDOWY PRODUKCYJNEJ, USŁUGOWYCH, SKŁADOWANIA I MAGAZYNOWANIA
- NO TEREN OCZYSZCZALNI ŚCIEKÓW
- ZI ZIELE IZOLACYJNA
- WS TERENY WÓD POWIERZCHNIOWYCH
- KDW DROGI WEWNĘTRZNE
- NIEPRZEKRACZALNA LINIA ZABUDOWY
- LINIE WYMIAROWE Z OZNACZENIEM WYMIARÓW W METRACH

Wyrus ze studium uwarunkowań i kierunków zagospodarowania przestrzennego gminy Górzno



Skala 1:25.000

- granice terenu obj. tego zmian planu miejscowego

Oznaczenia do rysunku studium uwarunkowań

OZNACZENIA

- GRANICA GMINY GÓRZNO
- GRANICE GMIN SĄSIEDNICH
- GRANICE WSI
- KIERUNKI ZAGOSPODAROWANIA TERENÓW**
- R TERENY PRODUKCJI ROLNEJ (GŁÓWNIEMO GRUNTY ORNE)
- RP TERENY SPECJALISTYCZNEJ PRODUKCJI ROLNEJ
- L GRUNTY ROLNE PRZEZNACZONE DO ZALESIENIA
- L LASY
- D TERENY ŁĄK I PASTWISK - EKologiczna STREFA DOLIN RZECZNYCH I OBNIŻEN TERENU
- WODY POWIERZCHNIOWE
- Pg-1 TERENY GÓRNICZE (Pg1 - Górzno A, Pg2 - Górzno B, Pg3 - Unin A, Pg4 - Kobyła Wola, Pg5 - Kobyła Wola I, Pg6 - Gąsów)
- PE TERENY PROJEKTOWANEJ POWIERZCHNIOWEJ EKSPLOATACJI KOPALIN (KRUSZYWA)
- REJONY PERSPEKTYWICZNE ŻŁÓZ PIASKU WYDMOWEGO
- REJON PERSPEKTYWICZNY SUROWCÓW CERAMICZNYCH
- OU1 TERENY POSZUKIWAŃ GAZU ŁUPKOWEGO (OTWÓR POSZUKIWAWCZY GOŹDZIK-OU1)

- MR TERENY ZABUDOWY ZAGRODOWEJ
- MN TERENY ZABUDOWY JEDNORODZINNEJ Z DOPUSZCZENIEM USŁUG NIEUCIĄŻLIWYCH
- ML TERENY ZABUDOWY LETNISKOWEJ
- U TERENY ZABUDOWY USŁUG NIEUCIĄŻLIWYCH
- U/MN TERENY ZABUDOWY USŁUG NIEUCIĄŻLIWYCH Z DOPUSZCZENIEM ZABUDOWY JEDNORODZINNEJ
- UO TERENY ZABUDOWY USŁUG OŚMIATOWYCH
- UKS TERENY ZABUDOWY USŁUG SAKRALNYCH
- US TERENY ZABUDOWY USŁUG SPORTOWYCH
- PU TERENY ZABUDOWY PRODUKCYJNEJ, USŁUG UCIAŻLIWYCH, SKŁADOWANIA I MAGAZYNOWANIA
- NU TERENY GOSPODARKI ODPADAMI
- NO TERENY OCZYSZCZALNI ŚCIEKÓW
- KIERUNKI OCHRONY OBIEKTÓW I OBSZARÓW PRZYRODNICZYCH**
- 2 POMNIKI PRZYRODY
- A PROJEKTOWANE POMNIKI PRZYRODY
- A PROJEKTOWANE UŻYTKI EKologiczne
- LOKALNE KORYTARZE EKologiczne

OBIEKTY ZABYTKOWE

- ZP TEREN ZABYTKOWEGO PARKU DWORSKIEGO
- ZABYTKOWE DWORY
- ZABYTKOWE KOŚCIOŁY
- ZC TERENY CMENTARZY CZYNNYCH
- STREFA UCIAŻLIWEGO ODDZIAŁYWANIA WOKÓŁ CMENTARZY CZYNNYCH SZEROKOŚCI 50 m.
- STREFA OCHRONY KONSERWATORSKIEJ "A", "B", "K" OBIEKTÓW ZABYTKOWYCH W GÓRZNIE (granice poszczególnych stref pokazano na dodatkowym załączniku graficznym w tekście Studium uwarunkowań)
- STREFA OCHRONY KONSERWATORSKIEJ "B" OBIEKTÓW ZABYTKOWYCH WE WSIACH UNIN I GOŹDZIK
- STREFA OCHRONY STANOWISKA ARCHEOLOGICZNEGO WPISANEGO DO REJESTRU ZABYTKÓW - STREFA "W"
- 65 STREFY OCHRONY STANOWISK ARCHEOLOGICZNYCH POZOSTAJĄCYCH W EWIDENCJI WOJEWÓDZKIEGO KONSERWATORA ZABYTKÓW - STREFA "OW" (z numerem strefy)
- OBSZARY NARAŻONE NA NIEBEZPIECZYSTWO POWODZI**
- OBSZARY NARAŻONE NA NIEBEZPIECZYSTWO POWODZI W DOLINIE WILGI - TERENY WYŁĄCZONE Z ZABUDOWY

- INFRASTRUKTURA KOMUNIKACYJNA**
- KDS 17 PROJEKTOWANA DROGA EKSPRESOWA KDS17
- KDP 1341W DROGI POWIATOWE
- KDG 01 DROGI GMINNE (pominięto początkowe cyfry numeru drogi 1304)
- ELEMENTY INFRASTRUKTURY TECHNICZNEJ**
- WW UJĘCIA WODY
- G-DN 500 mm GAZOCIĄG WYSOKIEGO CIŚNIENIA DN 500 mm ZE STREFĄ BEZPIECZEŃSTWA
- G-DN 100 mm GAZOCIĄG ŚREDNIEGO CIŚNIENIA DN 100 mm ZE STREFĄ BEZPIECZEŃSTWA

ZAŁĄCZNIK NR 3
DO UCHWAŁY NR II/14/2014
RADY GMINY GÓRZNO
Z DNIA 29 GRUDNIA 2014 R.

ZESPÓŁ AUTORSKI

WYKONAWCA PLANU:
ZAKŁAD PLANOWANIA PRZESTRZENNEGO
I BADAŃ EKologiczNYCH "EKOS"
08-110 Siedlce, ul. Romualda Traugutta 8

mgr inż. arch. ANDRZEJ BAKIERA
- główny projektant, uprawnienia urbanistyczne 1060/90
mgr HENRYK KOT
mgr inż. EL BIETA KOT

ZMIANA MIEJSCOWEGO PLANU ZAGOSPODAROWANIA
PRZESTRZENNEGO GMINY GÓRZNO

WIE GÓRZNO KOLONIA

ZAŁ CZNIK NR 4
DO UCHWAŁY NR XIV/84/2015
RADY GMINY W GÓRZNIE
Z DNIA 29 GRUDNIA 2015 R.

Skala rysunku
0 10 20 30 40 50m

MAPA DO CELÓW PROJEKTOWYCH

Podkreśla się, że niniejszy dokument został opracowany w wyniku prac geodezyjnych i kartograficznych, których rezultaty zawierają operat techniczny wpisany do ewidencji i skansów państwowego zasobu geodezyjnego i kartograficznego.

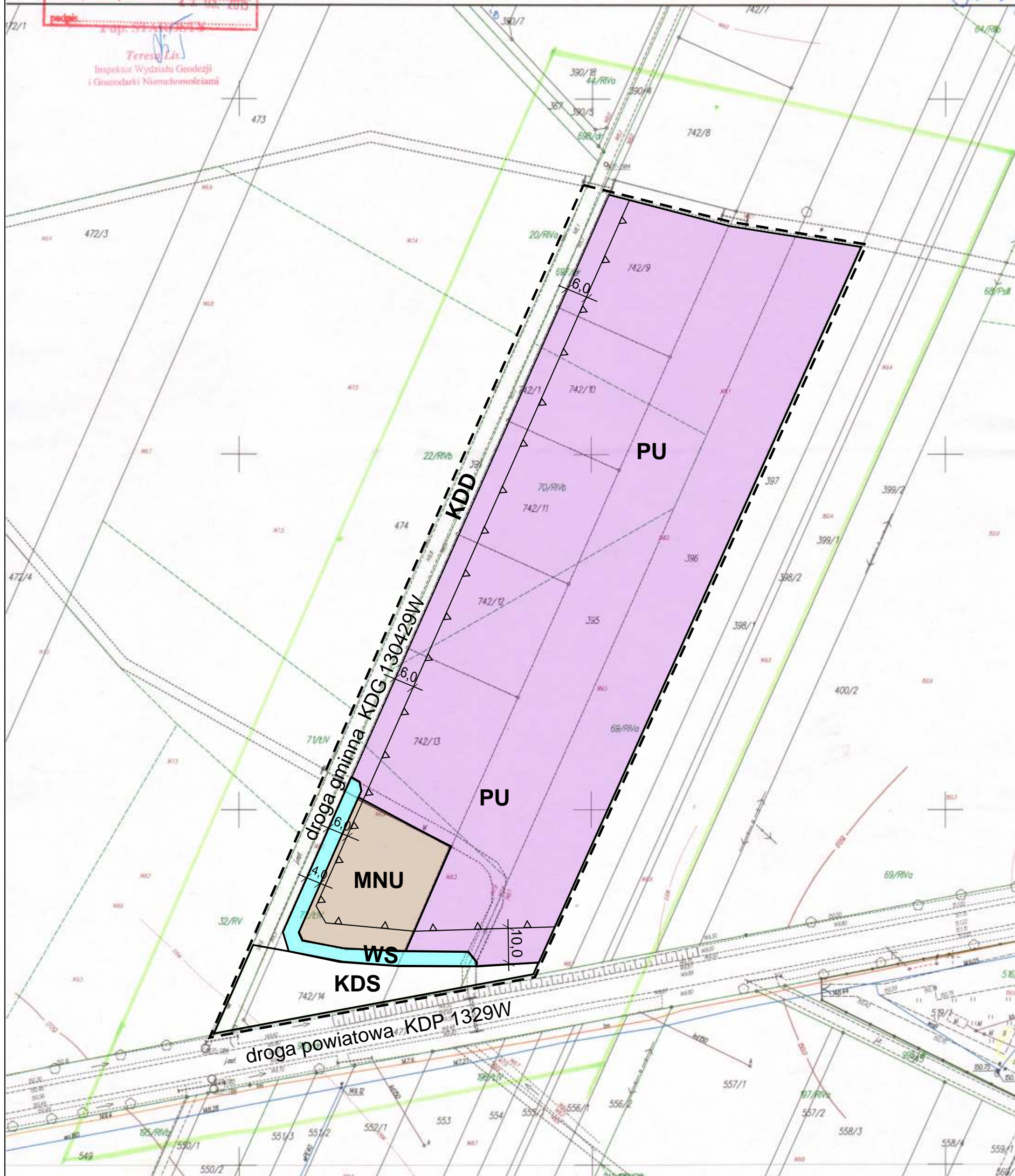
STAROSTA POWIATU GÓRZÓWskiego
POWIATOWY GŁÓWNY DOKUMENTACJI
GEODEZYJNEJ I KARTOGRAFICZNEJ

P. 1403. 2015. 954

Data wpisania operatu: 25.03.2015

Jedn. ewid. 140305-2, Górzno
Obręb 140305-2.0005, Górzno Kolonia
Dz. nr 395,396,742/9,742/10,742/11,742/12,
742/13,742/14
Skala 1 : 1000
Ark.m. 7.165.26.25.1
Nr G.6640.1.546.2015
Ukł. Współ. 2000/7
Ukł. Wys. Kronstadt 86
Data opracowania mapy 2015.03.05

BIURO GEODEZJI I NIERUCHOMOŚCI
Zbigniew Mucha
08-400 Garwolin, ul. Sikorskiego 22
tel. 602 804 422; Upr. in. 9540



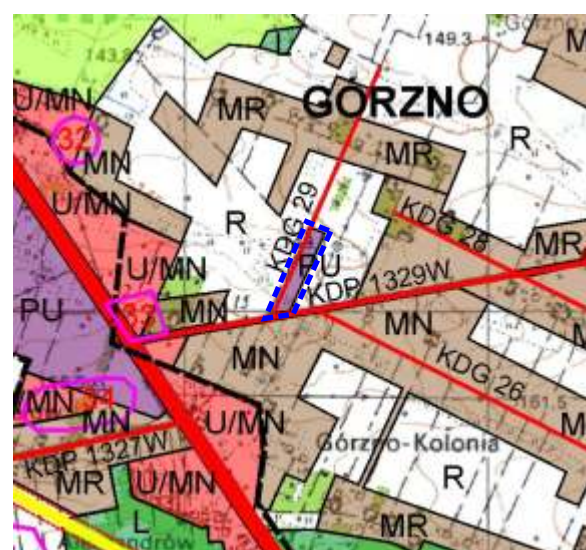
OZNACZENIA

- GRANICA TERENU OBJ TEGO PLANEM
- LINIE ROZGRANICZAJ CE TERENY O RÓ NYM PRZEZNACZENIU LUB RÓ NYCH ZASADACH ZAGOSPODAROWANIA
- MNU TERENY ZABUDOWY JEDNORODZINNEJ I USŁUGOWEJ
- PU TERENY ZABUDOWY PRODUKCYJNEJ, USŁUG UCI LIWYCH, SKŁADOWANIA I MAGAZYNOWANIA
- WS TERENY WÓD POWIERZCHNIOWYCH
- KDS TERENY DRÓG EKSPRESOWYCH (W ZEŁ KOMUNIKACYJNY)
- KDD TERENY DRÓG KLASY DOJAZDOWEJ
- NIEPRZEKACZALNA LINIA ZABUDOWY
- LINIE WYMIAROWE Z OZNACZENIEM WYMIARÓW W METRACH

Oznaczenia do rysunku studium uwarunkowa

OZNACZENIA	
	GRANICA GMINY GÓRZNO
	GRANICE GMIN SĄSIEDNICH
	GRANICE WSI
KIERUNKI ZAGOSPODAROWANIA TERENÓW	
	R TERENY PRODUKCJI ROLNEJ (GŁÓWNIIE GRUNTY ORNE)
	RP TERENY SPECJALISTYCZNEJ PRODUKCJI ROLNEJ
	L GRUNTY ROLNE PRZEZNACZONE DO ZALESIENIA
	L LASY
	D TERENY ŁAK I PASTWISK - EKOLOGICZNA STREFA DOLIN RZECZYNYCH I OBNIŻEN TERENU
	WODY POWIERZCHNIOWE
	Pg-1 TERENY GÓRNICZE (Pg1 - Górzno A, Pg2 - Górzno B, Pg3 - Unin A, Pg4 - Kobyla Wola, Pg5 - Kobyla Wola I, Pg6 - Gąsów)
	PE TERENY PROJEKTOWANEJ POWIERZCHNIOWEJ EKSPLOATACJI KOPALIN (KRUSZYWA)
	REJONY PERSPEKTYWICZNE ZŁÓŻ PIASKU WYDMOWEGO
	REJON PERSPEKTYWICZNY SUROWCÓW CERAMICZNYCH
	OU1 TERENY POSZUKIWANIA GAZU ŁUPKOWEGO (OTWÓR POSZUKIWAWCZY GOŹDIK-OU1)
	MR TERENY ZABUDOWY ZAGRODOWEJ
	MN TERENY ZABUDOWY JEDNORODZINNEJ Z DOPUSZCZENIEM USŁUG NIEUCIĄŻLIWYCH
	ML TERENY ZABUDOWY LETNISKOWEJ
	U TERENY ZABUDOWY USŁUG NIEUCIĄŻLIWYCH
	U/MN TERENY ZABUDOWY USŁUG NIEUCIĄŻLIWYCH Z DOPUSZCZENIEM ZABUDOWY JEDNORODZINNEJ
	UO TERENY ZABUDOWY USŁUG OŚWIATOWYCH
	UKS TERENY ZABUDOWY USŁUG SAKRALNYCH
	US TERENY ZABUDOWY USŁUG SPORTOWYCH
	PU TERENY ZABUDOWY PRODUKCYJNEJ, USŁUG UCIĄŻLIWYCH, SKŁADOWANIA I MAGAZYNOWANIA
	NU TERENY GOSPODARKI ODPADAMI
	NO TERENY OCZYSZCZALNI ŚCIEKÓW
KIERUNKI OCHRONY OBIEKTÓW I OBSZARÓW PRZYRODNICZYCH	
	2 POMNIKI PRZYRODY
	A PROJEKTOWANE POMNIKI PRZYRODY
	A PROJEKTOWANE UŻYTKI EKOLOGICZNE
	LOKALNE KORYTARZE EKOLOGICZNE

Wyrys ze studium uwarunkowa i kierunków zagospodarowania przestrzennego gminy Górzno



- granice terenu obj tego zmian planu miejscowego

WYKONAWCA PLANU:
ZAKŁAD PLANOWANIA PRZESTRZENNEGO I BADA EKOLOGICZNYCH "EKOS"
08-110 Siedlce, ul. Romualda Traugutta 8

ZESPÓŁ AUTORSKI

mgr in . arch. ANDRZEJ BAKIERA
- główny projektant, uprawnienia urbanistyczne 1060/90
mgr HENRYK KOT
mgr in . EL BIETA KOT

Skala 1:25.000

OBIEKTY ZABYTKOWE

-
-
-
-
-
-
-
-

INFRASTRUKTURA KOMUNIKACYJNA

-
-
-
-
-
-

ZALĄCZNIK NR 3
DO UCHWAŁY NR II/14/2014
RADY GMINY GÓRZNO
Z DNIA 29 GRUDNIA 2014 R.

ZMIANA MIEJSCOWEGO PLANU ZAGOSPODAROWANIA
PRZESTRZENNEGO GMINY GÓRZNO


WIE GÓRZNO KOLONIA

ZAŁ CZNIK NR 5
DO UCHWAŁY NR XIV/84/2015
RADY GMINY W GÓRZNIE
Z DNIA 29 GRUDNIA 2015 R.

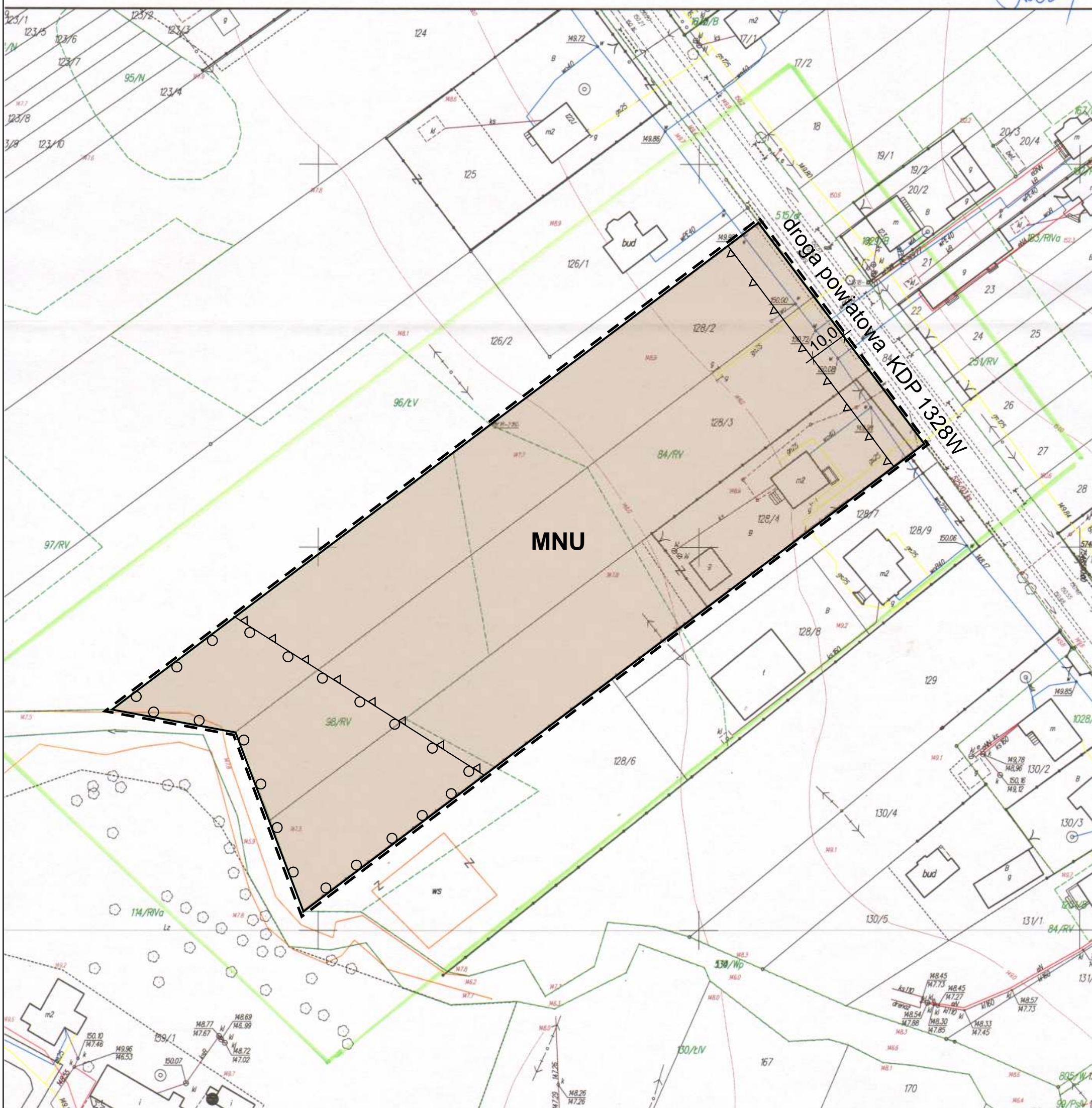
Skala rysunku
0 10 20 30 40 50m

MAPA DO CELÓW PROJEKTOWYCH

Jedn. ewid. 140305-2, Górzno
Obręb 140305-2.0005, Górzno Kolonia
Działka nr 128/2,128/3,128/4
Skala 1 : 1000
Ark.m. 7.165.27.16.1
Nr G.6640.1.549.2015
Ukl. Współ. 2000/7
Ukl. Wys. Kronsztadt 86
Data opracowania mapy 2015.03.05



BIURO GEODEZJI I NIERUCHOMOŚCI
Zbigniew Mucha
08-400 Garwolin, ul. Sikorskiego 22
tel. 602 804 422; Upr. nr 1580



OZNACZENIA

- GRANICA TERENU OBJ TEGO PLANEM
- LINIE ROZGRANICZAJ CE TERENY O RÓ NYM PRZEZNACZENIU LUB RÓ NYCH ZASADACH ZAGOSPODAROWANIA
- MNU TERENY ZABUDOWY JEDNORODZINNEJ I USŁUGOWEJ
- NIEPRZEKRACZALNA LINIA ZABUDOWY
- LINIE WYMIAROWE Z OZNACZENIEM WYMIARÓW W METRACH
- STREFA OCHRONY KONSERWATORSKIEJ "K"

Oznaczenia do rysunku studium uwarunkowa

OZNACZENIA

- GRANICA GMINY GÓRZNO
- GRANICE GMIN SĄSIEDNIACH
- GRANICE WSI
- KIERUNKI ZAGOSPODAROWANIA TERENÓW**
 - TERENY PRODUKCJI ROLNEJ (GŁÓWNIIE GRUNTY ORNE)
 - TERENY SPECJALISTYCZNEJ PRODUKCJI ROLNEJ
 - GRUNTY ROLNE PRZEZNACZONE DO ZALESNIENIA
 - LASY
 - TERENY ŁĄK I PASTWISK - EKOLOGICZNA STREFA DOLIN RZECZYNYCH I OBNIŻEŃ TERENU
 - WODY POWIERZCHNIOWE
 - TERENY GÓRNICZE (Pg1 - Górzno A, Pg2 - Górzno B, Pg3 - Unin A, Pg4 - Kobyła Wola, Pg5 - Kobyła Wola I, Pg6 - Gąsów)
 - TERENY PROJEKTOWANEJ POWIERZCHNIOWEJ EKSPLOATACJI KOPALIN (KRUSZYWA)
 - REJONY PERSPEKTYWICZNE ZŁÓŻ PIASKU WYDMOWEGO
 - REJON PERSPEKTYWICZNY SUROWCÓW CERAMICZNYCH
 - TERENY POSZUKIWAŃ GAZU ŁUPKOWEGO (OTWÓR POSZUKIWAWCZY GOŹDZIK-OU1)
- TERENY ZABUDOWY ZAGRODOWEJ
- TERENY ZABUDOWY JEDNORODZINNEJ Z DOPUSZCZENIEM USŁUG NIEUCIĄŻLIWYCH
- TERENY ZABUDOWY LETNISKOWEJ
- TERENY ZABUDOWY USŁUG NIEUCIĄŻLIWYCH
- TERENY ZABUDOWY USŁUG NIEUCIĄŻLIWYCH Z DOPUSZCZENIEM ZABUDOWY JEDNORODZINNEJ
- TERENY ZABUDOWY USŁUG OŚWIATOWYCH
- TERENY ZABUDOWY USŁUG SAKRALNYCH
- TERENY ZABUDOWY USŁUG SPORTOWYCH
- TERENY ZABUDOWY PRODUKCYJNEJ, USŁUG UCIAŻLIWYCH, SKŁADOWNIA I MAGAZYNOWANIA
- TERENY GOSPODARKI ODPADAMI
- TERENY OCZYSZCZALNI ŚCIEKÓW
- KIERUNKI OCHRONY OBIEKTÓW I OBSZARÓW PRZYRODNICZYCH**
 - POMNIKI PRZYRODY
 - PROJEKTOWANE POMNIKI PRZYRODY
 - PROJEKTOWANE UŻYTKI EKOLOGICZNE
 - LOKALNE KORYTARZE EKOLOGICZNE

OBIEKTY ZABYTKOWE

- TEREN ZABYTKOWEGO PARKU DWORSKIEGO
- ZABYTKOWE DWORY
- ZABYTKOWE KOŚCIOŁY
- TERENY CMENTARZY CZYNNYCH
- STREFA UCIAŻLIWEGO ODDZIAŁYWANIA WOKÓŁ CMENTARZY CZYNNYCH SZEROKOŚCI 50 m.
- STREFY OCHRONY KONSERWATORSKIEJ**
 - STREFY OCHRONY KONSERWATORSKIEJ "A", "B", "K" OBIEKTÓW ZABYTKOWYCH W GÓRZNIE (granice poszczególnych stref pokazano na dodatkowym załączniku graficznym w tekście Studium uwarunkowań)
 - STREFA OCHRONY KONSERWATORSKIEJ "B" OBIEKTÓW ZABYTKOWYCH WE WSIACH UNIN I GOŹDZIK
 - STREFA OCHRONY STANOWISKA ARCHEOLOGICZNEGO WPISANEGO DO REJESTRU ZABYTKÓW - STREFA "W"
 - STREFY OCHRONY STANOWISK ARCHEOLOGICZNYCH POZOSTAJĄCYCH W EWIDENCJI WOJEWÓDZKIEGO KONSERWATORA ZABYTKÓW - STREFA "OW" (z numerem strefy)
- OBSZARY NARAŻONE NA NIEBEZPIECZEŃSTWO POWODZI**
 - OBZARY NARAŻONE NA NIEBEZPIECZEŃSTWO POWODZI W DOLINIE WILGI - TERENY WYŁĄCZONE Z ZABUDOWY

INFRASTRUKTURA KOMUNIKACYJNA

- KDS 17 PROJEKTOWANA DROGA EKSPRESOWA KDS17
- KDP 1341W DROGI POWIATOWE
- KDG 01 DROGI GMINNE (pominięto początkowe cyfry numeru drogi 1304)
- ELEMENTY INFRASTRUKTURY TECHNICZNEJ**
 - WW UJĘCIA WODY
 - G-DN 500 mm GAZOCIĄG WYSOKIEGO CIŚNIENIA DN 500 mm ZE STREFA BEZPIECZEŃSTWA
 - G-DN 100 mm GAZOCIĄG ŚRĘDNIEGO CIŚNIENIA DN 100 mm ZE STREFA BEZPIECZEŃSTWA

Wyrys ze studium uwarunkowa i kierunków zagospodarowania przestrzennego gminy Górzno



Skala 1:25.000

WYKONAWCA PLANU:
ZAKŁAD PLANOWANIA PRZESTRZENNEGO
I BADA EKOLOGICZNYCH "EKOS"
08-110 Siedlce, ul. Romualda Traugutta 8

ZESPÓŁ AUTORSKI

mgr in . arch. ANDRZEJ BAKIERA
- główny projektant, uprawnienia urbanistyczne 1060/90
mgr HENRYK KOT
mgr in . EL BIETA KOT

ZALĄCZNIK NR 3
DO UCHWAŁY NR II/14/2014
RADY GMINY GÓRZNO
Z DNIA 29 GRUDNIA 2014 R.

MAPA DO CELÓW PROJEKTOWYCH

G.6640.1.521.2015
 wieś JÓZEFÓW – działka nr 149
 jednostka ewid. 140305.2, GÓRZNO
 obręb 140305.2.0006, JÓZEFÓW
 SKALA 1:1000 - ARK. NR 284.111.203; 251

Układ współrzędnych 65/2, układ wysokości Kronsztadt 86
 Mapę opracowano w dn. 06.03.2015r.

Mapa do celów projektowych została wykonana bez ustalenia, czy działka o numerze ewidencyjnym 149 została obciążona służebnością gruntową

Wykonawca: „GEORYS” USŁUGI GEODEZYJNE
 Roman Siviński, ul. Sienkiewicza 2, 08-430 Żelazków
 Upraw. Zawodowe nr 10083

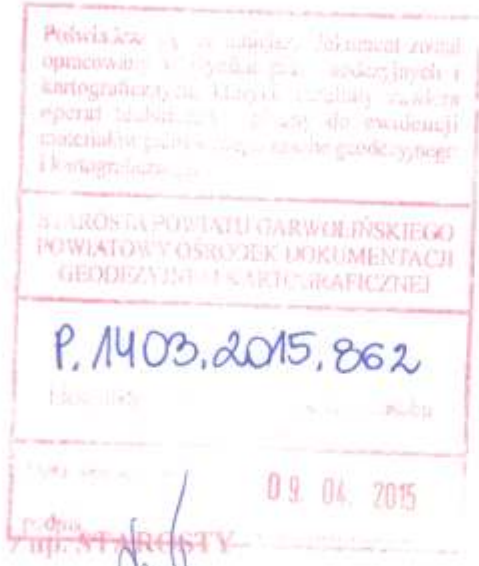
WYKONAWCA 06.03.2015r.

ZMIANA MIEJSCOWEGO PLANU ZAGOSPODAROWANIA PRZESTRZENNEGO GMINY GÓRZNO

WIE JÓZEFÓW

Załącznik nr 6
 do uchwały nr XIV/84/2015
 Rady Gminy w Górznie
 z dnia 29 grudnia 2015 r.

Skala rysunku
 0 10 20 30 40 50m



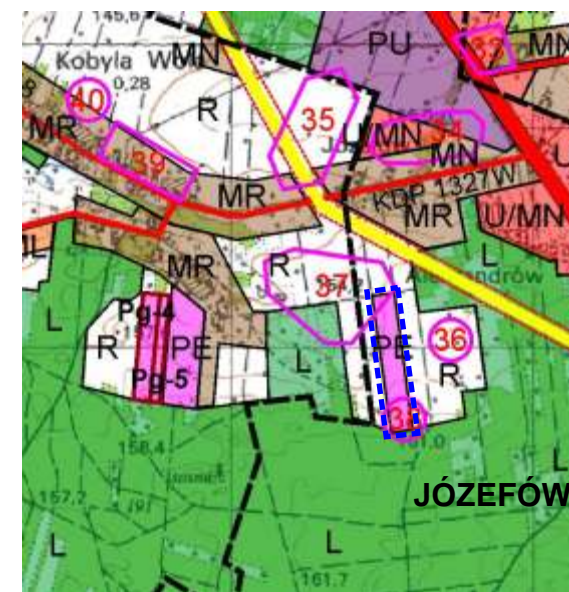
GEORYS
 USŁUGI GEODEZYJNE
 Roman Siviński
 ul. Sienkiewicza 2, 08-430 Żelazków
 tel. 140305.2.0006, 140305.2.0006
 ul. Sienkiewicza 2, 08-430 Żelazków
 tel. 140305.2.0006, 140305.2.0006

GEODETA UPRAWNIONY
 Roman Siviński
 Nr. Upr. 10083

OZNACZENIA

- GRANICA TERENU OBJ. TEGO PLANEM
- LINIE ROZGRANICZAJĄCE TERENY O RÓŻNYM PRZEZNACZENIU LUB RÓŻNYCH ZASADACH ZAGOSPODAROWANIA
- PE TERENY POWIERZCHNIOWEJ EKSPLOATACJI KOPALIN
- GRANICA PASÓW OCHRONNYCH
- LINIE WYMIAROWE Z OZNACZENIEM WYMIARÓW W METRACH
- GRANICA STREFY OCHRONY STANOWISK ARCHEOLOGICZNYCH - STREFA "OW"

Wrys ze studium uwarunkowania i kierunków zagospodarowania przestrzennego gminy Górzno



--- granice terenu obj. tego zmian planu miejscowego

Skala 1:25.000

Oznaczenia do rysunku studium uwarunkowania

OZNACZENIA

- GRANICA GMINY GÓRZNO
- GRANICE GMIN SĄSIEDNIICH
- GRANICE WSI
- KIERUNKI ZAGOSPODAROWANIA TERENÓW**
 - R TERENY PRODUKCJI ROLNEJ (GŁÓWNIIE GRUNTY ORNE)
 - RP TERENY SPECJALISTYCZNEJ PRODUKCJI ROLNEJ
 - L GRUNTY ROLNE PRZEZNACZONE DO ZALESIENIA
 - L LASY
 - D TERENY ŁĄK I PASTWISK - EKOLOGICZNA STREFA DOLIN RZECZNYCH I OBNIŻEN TERENU
 - WODY POWIERZCHNIOWE
 - Pg-1 TERENY GÓRNICZE (Pg1 - Górzno A, Pg2 - Górzno B, Pg3 - Unin A, Pg4 - Kobyla Wola, Pg5 - Kobyla Wola I, Pg6 - Gąsów)
 - PE TERENY PROJEKTOWANEJ POWIERZCHNIOWEJ EKSPLOATACJI KOPALIN (KRUSZYWA)
 - REJONY PERSPEKTYWICZNE ZŁOŻY PIASKU WYDMOWEGO
 - REJON PERSPEKTYWICZNY SUROWCÓW CERAMICZNYCH
 - OU1 TERENY POSZUKIWANIA GAZU ŁUPKOWEGO (OTWÓR POSZUKIWAWCZY GOŹDZIK-OU1)
- MR TERENY ZABUDOWY ZAGRODOWEJ
- MN TERENY ZABUDOWY JEDNORODZINNEJ Z DOPUSZCZENIEM USŁUG NIEUCIAŹLIWYCH
- ML TERENY ZABUDOWY LETNISKOWEJ
- U TERENY ZABUDOWY USŁUG NIEUCIAŹLIWYCH
- UMN TERENY ZABUDOWY USŁUG NIEUCIAŹLIWYCH Z DOPUSZCZENIEM ZABUDOWY JEDNORODZINNEJ
- UO TERENY ZABUDOWY USŁUG OSWĄTOWYCH
- UKS TERENY ZABUDOWY USŁUG SAKRALNYCH
- US TERENY ZABUDOWY USŁUG SPORTOWYCH
- PU TERENY ZABUDOWY PRODUKCyjNEJ, USŁUG UCIAŹLIWYCH, SKŁADOWANIA I MAGAZYNOWANIA
- NU TERENY GOSPODARKI ODPADAMI
- NO TERENY OCZYSZCZALNI ŚCIEKÓW
- KIERUNKI OCHRONY OBIEKTÓW I OBSZARÓW PRZYRODNICZYCH**
 - POMNIKI PRZYRODY
 - PROJEKTOWANE POMNIKI PRZYRODY
 - PROJEKTOWANE UŻYTKI EKOLOGICZNE
 - LOKALNE KORYTARZE EKOLOGICZNE

OBIEKTY ZABYTKOWE

- ZP TEREN ZABYTKOWEGO PARKU DWORSKIEGO
- ZABYTKOWE DWORY
- ZABYTKOWE KOŚCIOŁY
- ZC TERENY CMENTARZY CZYNNYCH
- STREFA UCIAŹLIWEGO ODDZIAŁYWANIA WOKÓŁ CMENTARZY CZYNNYCH SZEROKOŚCI 50 m.
- STREFY OCHRONY KONSERWATORSKIEJ**
 - STREFA OCHRONY KONSERWATORSKIEJ "A", "B", "K" OBIEKTÓW ZABYTKOWYCH W GÓRZNI (granice poszczególnych stref pokazano na dodatkowym załączniku graficznym w tekście Studium uwarunkowań)
 - STREFA OCHRONY KONSERWATORSKIEJ "B" OBIEKTÓW ZABYTKOWYCH WE WSIACH UNIN I GOŹDZIK
 - STREFA OCHRONY STANOWISKA ARCHEOLOGICZNEGO WPISANEGO DO REJESTRU ZABYTKÓW - STREFA "W"
 - 65 STREFY OCHRONY STANOWISK ARCHEOLOGICZNYCH POZOSTAJĄCYCH W EWIDENCJI WOJEWÓDZKIEGO KONSERWATORA ZABYTKÓW - STREFA "OW" (z numerem strefy)
- OBSZARY NARAŻONE NA NIEBEZPIECZEŃSTWO POWODZI**
 - OBSZARY NARAŻONE NA NIEBEZPIECZEŃSTWO POWODZI W DOLINIE WILGI - TERENY WYŁĄCZONE Z ZABUDOWY

INFRASTRUKTURA KOMUNIKACYJNA

- KDS 17 PROJEKTOWANA DROGA EKSPRESOWA KDS17
- KDP 1341W DROGI POWIATOWE
- KDG 01 DROGI GMINNE (pominięto początkowe cyfry numeru drogi 1304)

ELEMENTY INFRASTRUKTURY TECHNICZNEJ

- WW UJĘCIA WODY
- G-DN 500 mm GAZOCIĄG WYSOKIEGO CIŚNIENIA DN 500 mm ZE STREFA BEZPIECZEŃSTWA
- G-DN 100 mm GAZOCIĄG ŚREDNIEGO CIŚNIENIA DN 100 mm ZE STREFA BEZPIECZEŃSTWA

Załącznik nr 3
 do uchwały nr II/14/2014
 Rady Gminy Górzno
 z dnia 29 grudnia 2014 r.

ZESPÓŁ AUTORSKI

mgr inż. arch. ANDRZEJ BAKIERA
 - główny projektant, uprawnienia urbanistyczne 1060/90
 mgr HENRYK KOT
 mgr inż. EL BIETA KOT

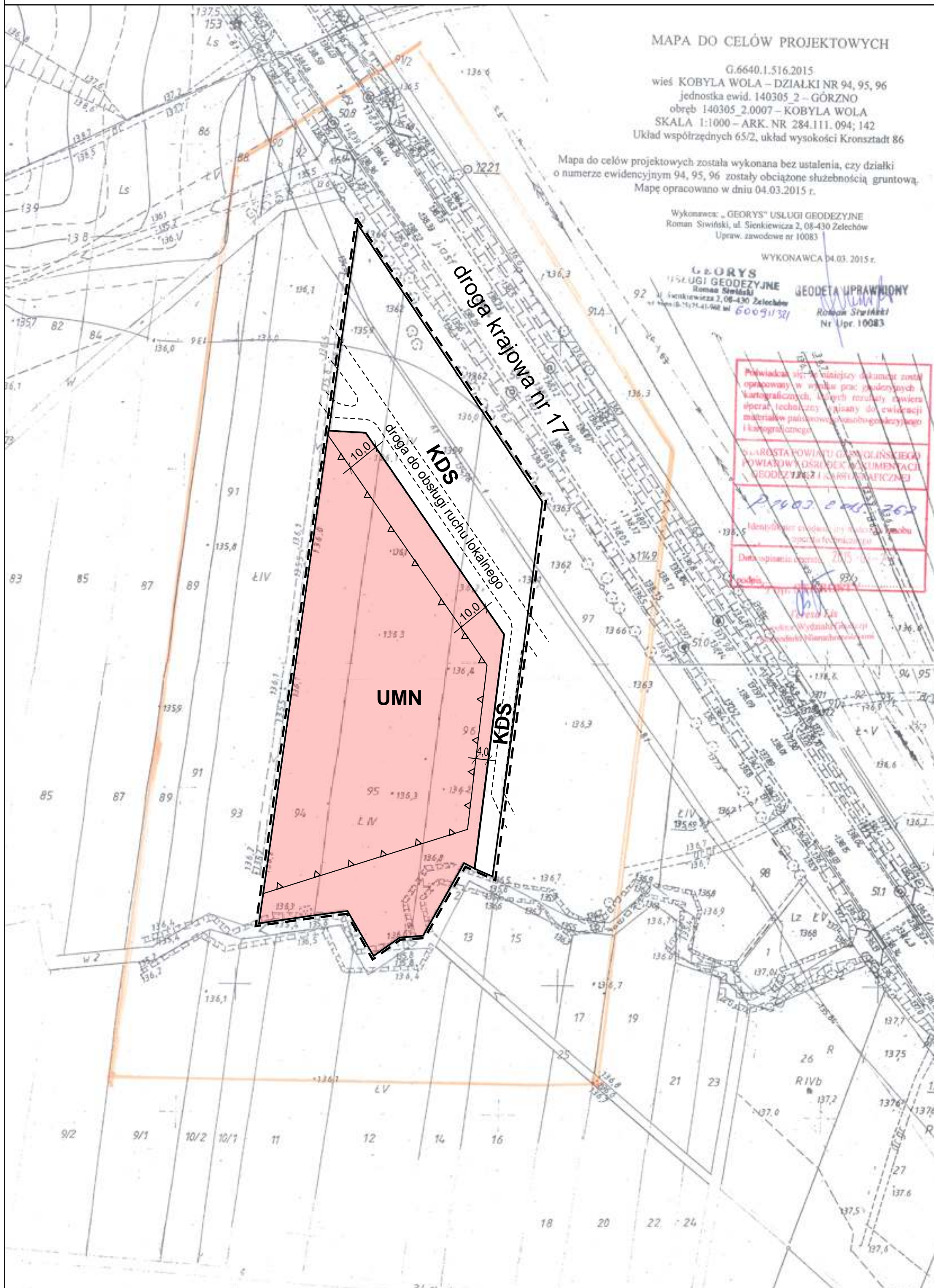
WYKONAWCA PLANU:
 ZAKŁAD PLANOWANIA PRZESTRZENNEGO
 I BADA EKOLOGICZNYCH "EKOS"
 08-110 Siedlice, ul. Romualda Traugutta 8

ZMIANA MIEJSCOWEGO PLANU ZAGOSPODAROWANIA PRZESTRZENNEGO GMINY GÓRZNO

WIE KOBYLA WOLA

ZAŁ CZNIK NR 8
DO UCHWAŁY NR XIV/84/2015
RADY GMINY W GÓRZNIE
Z DNIA 29 GRUDNIA 2015 R.

Skala rysunku
0 10 20 30 40 50m



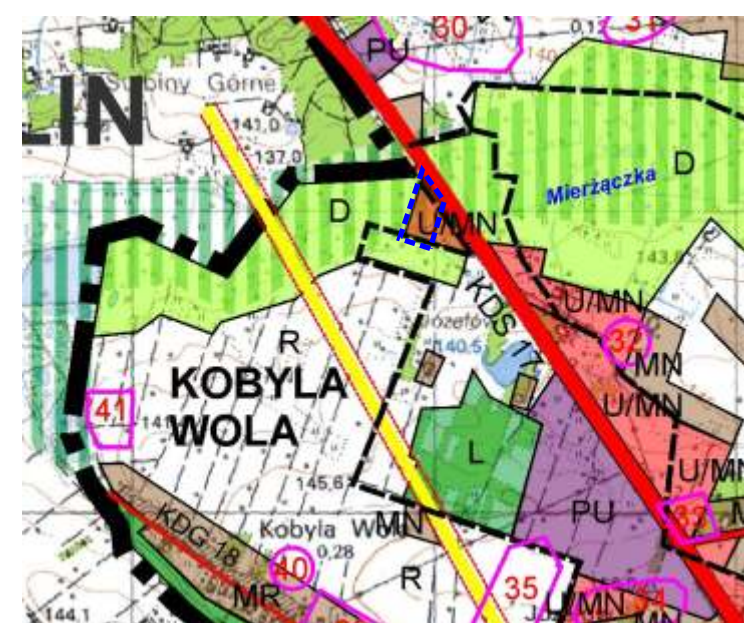
OZNACZENIA

- GRANICA TERENU OBJ TEGO PLANEM
- LINIE ROZGRANICZAJ CE TERENY O RÓ NYM PRZEZNACZENIU LUB RÓ NYCH ZASADACH ZAGOSPODAROWANIA
- UMN** TERENY USŁUG I ZABUDOWY JEDNORODZINNEJ
- KDS** TERENY DRÓG EKSPRESOWYCH (S-17)
- NIEPRZEKACZALNA LINIA ZABUDOWY
- LINIE WYMIAROWE Z OZNACZENIEM WYMIARÓW W METRACH

Oznaczenia do rysunku studium uwarunkowa

OZNACZENIA	
	GRANICA GMINY GÓRZNO
	GRANICE GMIN SĄSIEDNIICH
	GRANICE WSI
KIERUNKI ZAGOSPODAROWANIA TERENÓW	
	R TERENY PRODUKCJI ROLNEJ (GŁÓWNIIE GRUNTY ORNE)
	RP TERENY SPECJALISTYCZNEJ PRODUKCJI ROLNEJ
	L GRUNTY ROLNE PRZEZNACZONE DO ZALESIENIA
	L LASY
	D TERENY ŁAK I PASTWISK - EKOLOGICZNA STREFA DOLIN RZECZYNYCH I OBNIŻEN TERENU
	WODY POWIERZCHNIOWE
	Pg-1 TERENY GÓRNICZE (Pg1 - Górzno A, Pg2 - Górzno B, Pg3 - Unin A, Pg4 - Kobyla Wola, Pg5 - Kobyla Wola I, Pg6 - Gąsów)
	PE TERENY PROJEKTOWANEJ POWIERZCHNIOWEJ EKSPLOATACJI KOPALIN (KRUSZYWA)
	REJONY PERSPEKTYWICZNE ZŁÓŻ PIASKU WYDMOWEGO
	REJON PERSPEKTYWICZNY SUROWCÓW CERAMICZNYCH
	OU1 TERENY POSZUKIWAŃ GAZU ŁUPKOWEGO (OTWÓR POSZUKIWAWCZY GOŹDZIK-OU1)
	MR TERENY ZABUDOWY ZAGRODOWEJ
	MN TERENY ZABUDOWY JEDNORODZINNEJ Z DOPUSZCZENIEM USŁUG NIEUCIĄŻLIWYCH
	ML TERENY ZABUDOWY LETNISKOWEJ
	U TERENY ZABUDOWY USŁUG NIEUCIĄŻLIWYCH
	U/MN TERENY ZABUDOWY USŁUG NIEUCIĄŻLIWYCH Z DOPUSZCZENIEM ZABUDOWY JEDNORODZINNEJ
	UO TERENY ZABUDOWY USŁUG OŚWIATOWYCH
	UKS TERENY ZABUDOWY USŁUG SAKRALNYCH
	US TERENY ZABUDOWY USŁUG SPORTOWYCH
	PU TERENY ZABUDOWY PRODUKCyjNEJ, USŁUG UCIAŻLIWYCH, SKŁADOWANIA I MAGAZYNOWANIA
	NU TERENY GOSPODARKI ODPADAMI
	NO TERENY OCZYSZCZALNI ŚCIEKÓW
KIERUNKI OCHRONY OBIEKTÓW I OBSZARÓW PRZYRODNICZYCH	
	2 POMNIKI PRZYRODY
	A PROJEKTOWANE POMNIKI PRZYRODY
	A PROJEKTOWANE UŻYTKI EKOLOGICZNE
	LOKALNE KORYTARZE EKOLOGICZNE
OBIEKTY ZABYTKOWE	
	ZP TEREN ZABYTKOWEGO PARKU DWORSKIEGO
	ZABYTKOWE DWORY
	ZABYTKOWE KOŚCIOŁY
	ZC TERENY CMENTARZY CZYNNYCH
	STREFA UCIAŻLIWEGO ODDZIAŁYWANIA WOKÓŁ CMENTARZY CZYNNYCH SZEROKOŚCI 50 m.
STREFY OCHRONY KONSERWATORSKIEJ	
	STREFY OCHRONY KONSERWATORSKIEJ "A", "K" OBIEKTÓW ZABYTKOWYCH W GÓRZNIE (granice poszczególnych stref pokazano na dodatkowym załączniku graficznym w tekście Studium uwarunkowań)
	STREFA OCHRONY KONSERWATORSKIEJ "B" OBIEKTÓW ZABYTKOWYCH WE WSIACH UNIN I GOŹDZIK
	STREFA OCHRONY STANOWISKA ARCHEOLOGICZNEGO WPISANEGO DO REJESTRU ZABYTKÓW - STREFA "W"
	65 STREFY OCHRONY STANOWISK ARCHEOLOGICZNYCH POZOSTAJĄCYCH W EWIDENCJI WOJEWÓDZKIEGO KONSERWATORA ZABYTKÓW - STREFA "OW" (z numerem strefy)
OBSZARY NARAŻONE NA NIEBEZPIECZYSTWO POWODZI	
	OBSZARY NARAŻONE NA NIEBEZPIECZYSTWO POWODZI W DOLINIE WILGI - TERENY WYŁĄCZONE Z ZABUDOWY
INFRASTRUKTURA KOMUNIKACYJNA	
	KDS 17 PROJEKTOWANA DROGA EKSPRESOWA KDS17
	KDP 1341W DROGI POWIATOWE
	KDG 01 DROGI GMINNE (pominięto początkowe cyfry numeru drogi 1304)
ELEMENTY INFRASTRUKTURY TECHNICZNEJ	
	WW UJĘCIA WODY
	G-DN 500 mm GAZOCIĄG WYSOKIEGO CIŚNIENIA DN 500 mm ZE STREFAJ BEZPIECZEŃSTWA
	G-DN 100 mm GAZOCIĄG ŚREDNIEGO CIŚNIENIA DN 100 mm ZE STREFAJ BEZPIECZEŃSTWA

Wyrys ze studium uwarunkowa i kierunków zagospodarowania przestrzennego gminy Górzno



----- - granice terenu obj tego zmian planu miejscowego

WYKONAWCA PLANU:
ZAKŁAD PLANOWANIA PRZESTRZENNEGO I BADA EKOLOGICZNYCH "EKOS"
08-110 Siedlce, ul. Romualda Traugutta 8

ZESPÓŁ AUTORSKI

mgr in . arch. ANDRZEJ BAKIERA
- główny projektant, uprawnienia urbanistyczne 1060/90
mgr HENRYK KOT
mgr in . EL BIETA KOT

ZAŁĄCZNIK NR 3
DO UCHWAŁY NR II/14/2014
RADY GMINY GÓRZNO
Z DNIA 29 GRUDNIA 2014 R.