RYSUNEK ZMIANY MIEJSCOWEGO PLANU OGÓLNEGO ZAGOSPODAROWANIA PRZESTRZENNEGO MIASTA LIDZBARKA

SKALA 1: 2 000

CZĘŚĆ I

Załącznik do Uchwały Nr **z dnia**
Rady Miejskiej w Lidzbarku

OZNACZENIA:

GRANICE ZMIANY PLANU

A65^{4}UHP
A65^{2}WZ — OBOWIĄZUJĄCE PRZEZNACZENIE TERENU

LINIE ROZGRANICZAJĄCE TERENY O RÓŻNYCH FUNKCJACH I ZASADACH ZAGOSPODAROWANIA

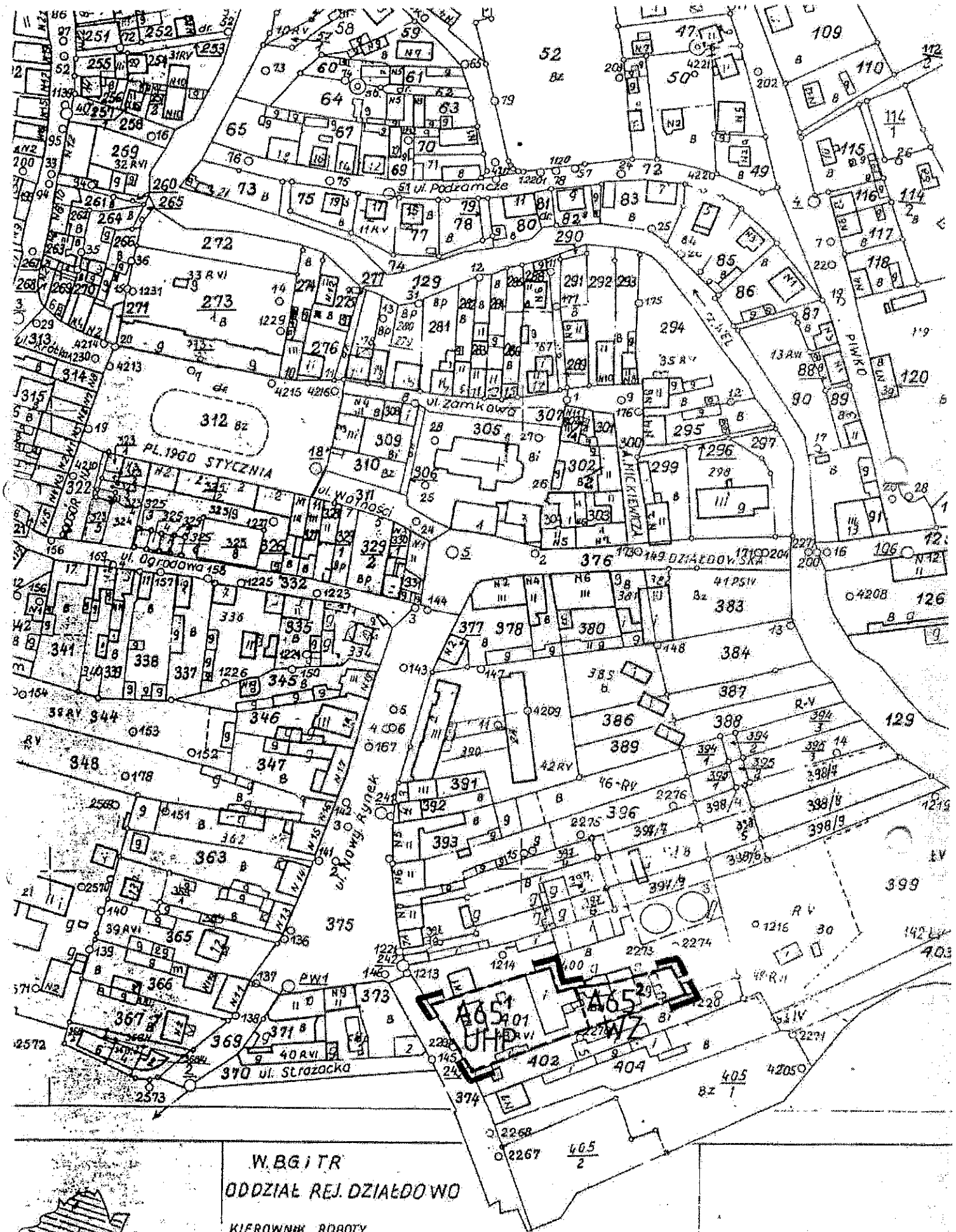

W.B.G.i T.R.

ODDZIAŁ REJ. DZIAŁDOWO

KIEROWNIK ROBOTY

Z. KROWIŃSKI

DN. 30-IX-77

KIEROWNIK DZIAŁU GEOD. PROJ. I POMIARU

DN.

RYSUNEK ZMIANY MIEJSCOWEGO PLANU OGÓLNEGO ZAGOSPODAROWANIA PRZESTRZENNEGO MIASTA LIDZBARKA

SKALA 1: 2 000

CZĘŚĆ II

Załącznik do Uchwały Nr **z dnia**
Rady Miejskiej w Lidzbarku

OZNACZENIA:

GRANICE ZMIANY PLANU

B 51 PUH — OBOWIĄZUJĄCE PRZEZNACZENIE TERENU

LINIE ROZGRANICZAJĄCE TERENY O RÓŻNYCH FUNKCJACH I ZASADACH ZAGOSPODAROWANIA

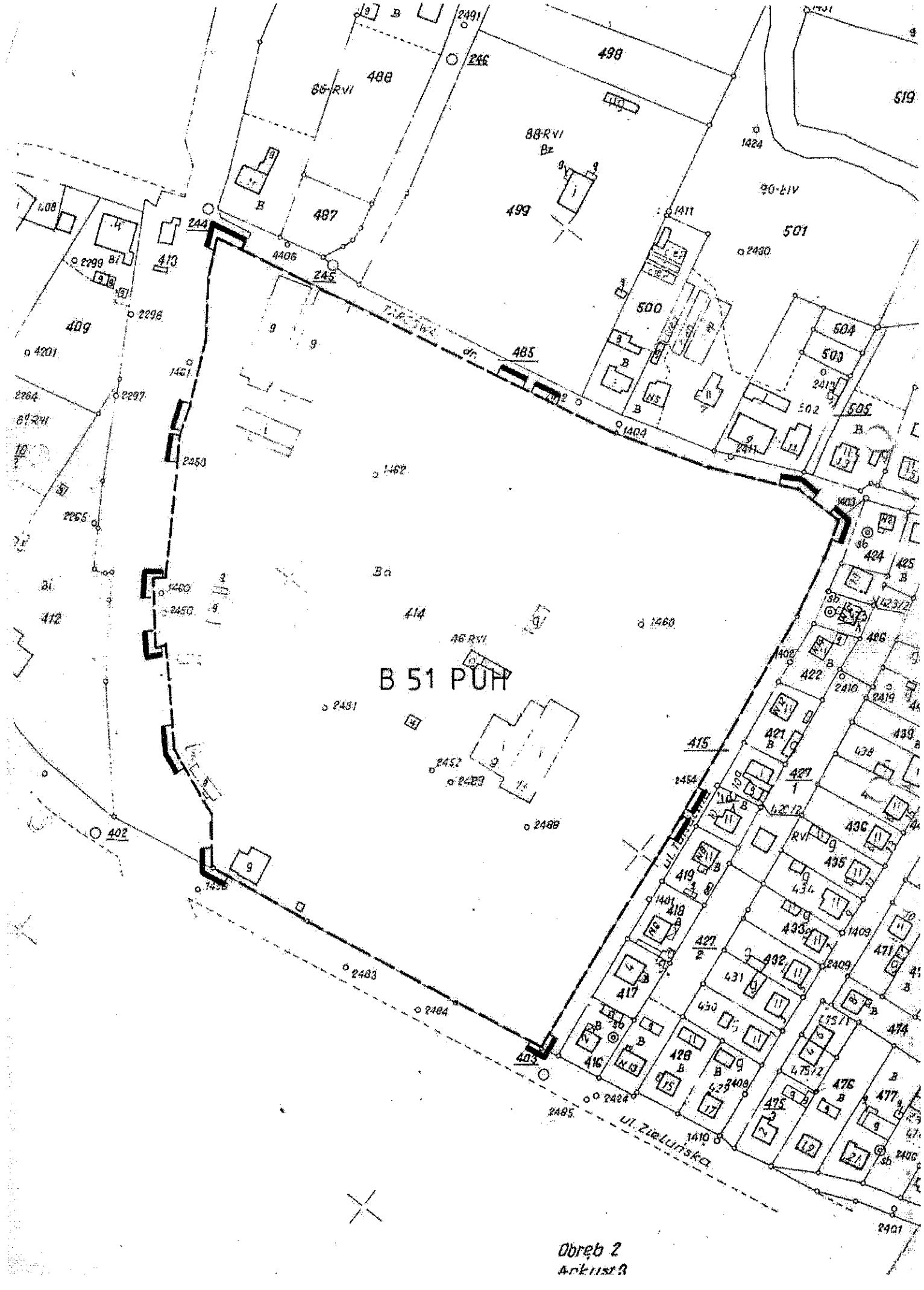

Obręb 2
Arkusz 3

RYSUNEK ZMIANY MIEJSCOWEGO PLANU OGÓLNEGO ZAGOSPODAROWANIA PRZESTRZENNEGO MIASTA LIDZBARKA

SKALA 1: 2 000

CZĘŚĆ III

Załącznik do Uchwały Nr **z dnia**
Rady Miejskiej w Lidzbarku

OZNACZENIA:

GRANICE ZMIANY PLANU

B 61 UH — OBOWIĄZUJĄCE PRZEZNACZENIE TERENU

LINIE ROZGRANICZAJĄCE TERENY O RÓŻNYCH FUNKCJACH I ZASADACH ZAGOSPODAROWANIA

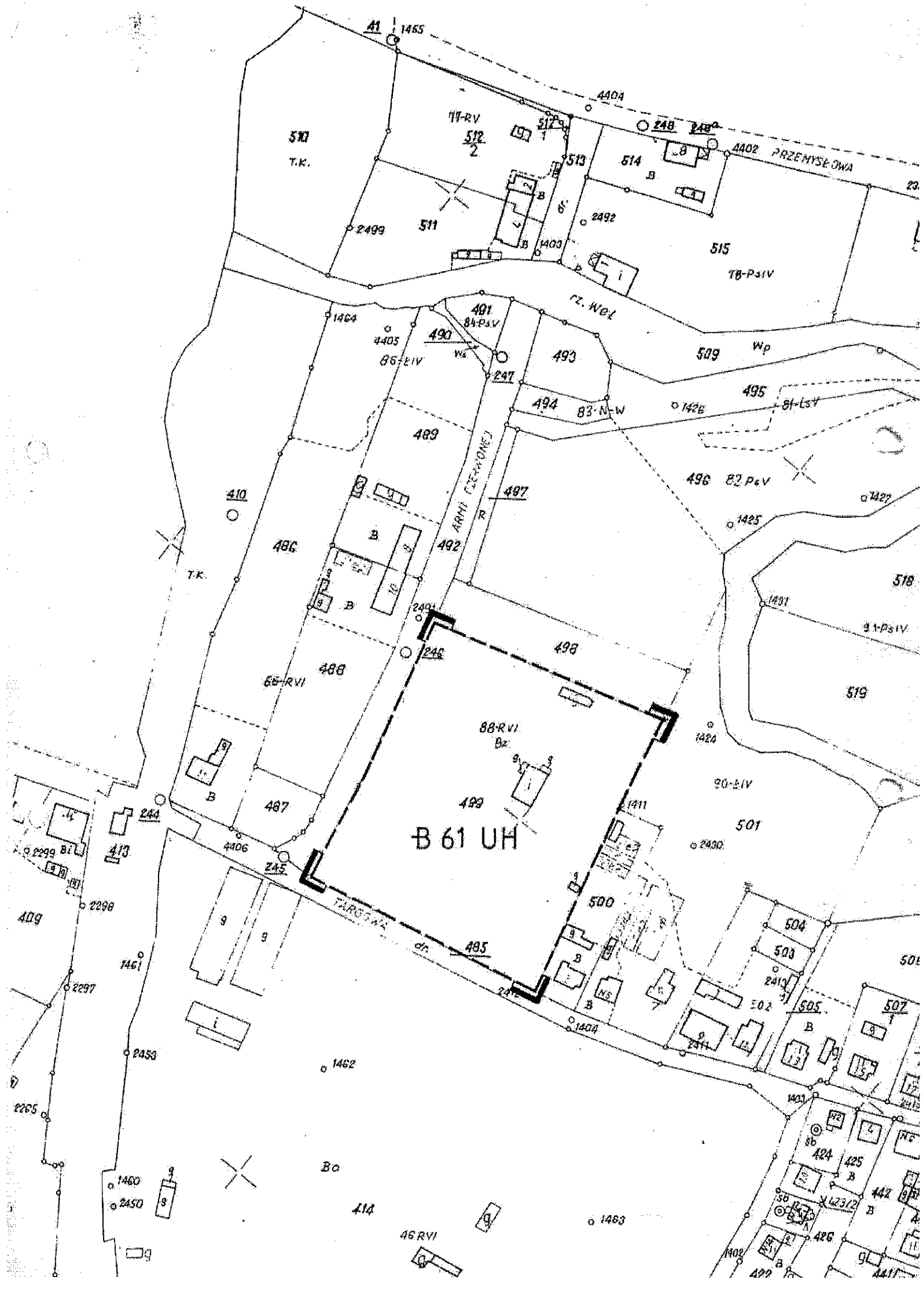

B 61 UH
PRZEMYSŁOWA
ARMII CZERWONEJ
TARGOWA
510
T.K.
511
512
513
514
515
509
491
490
493
494
495
489
486
487
488
492
497
498
499
500
501
504
503
505
507
424
425
414
409
410
413
244
245
246
247
248