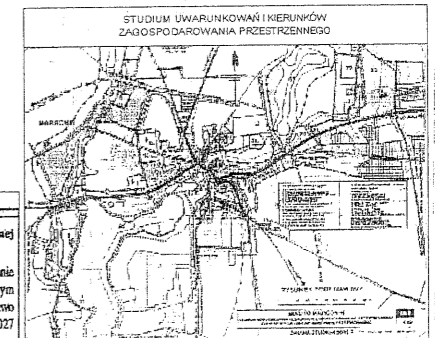
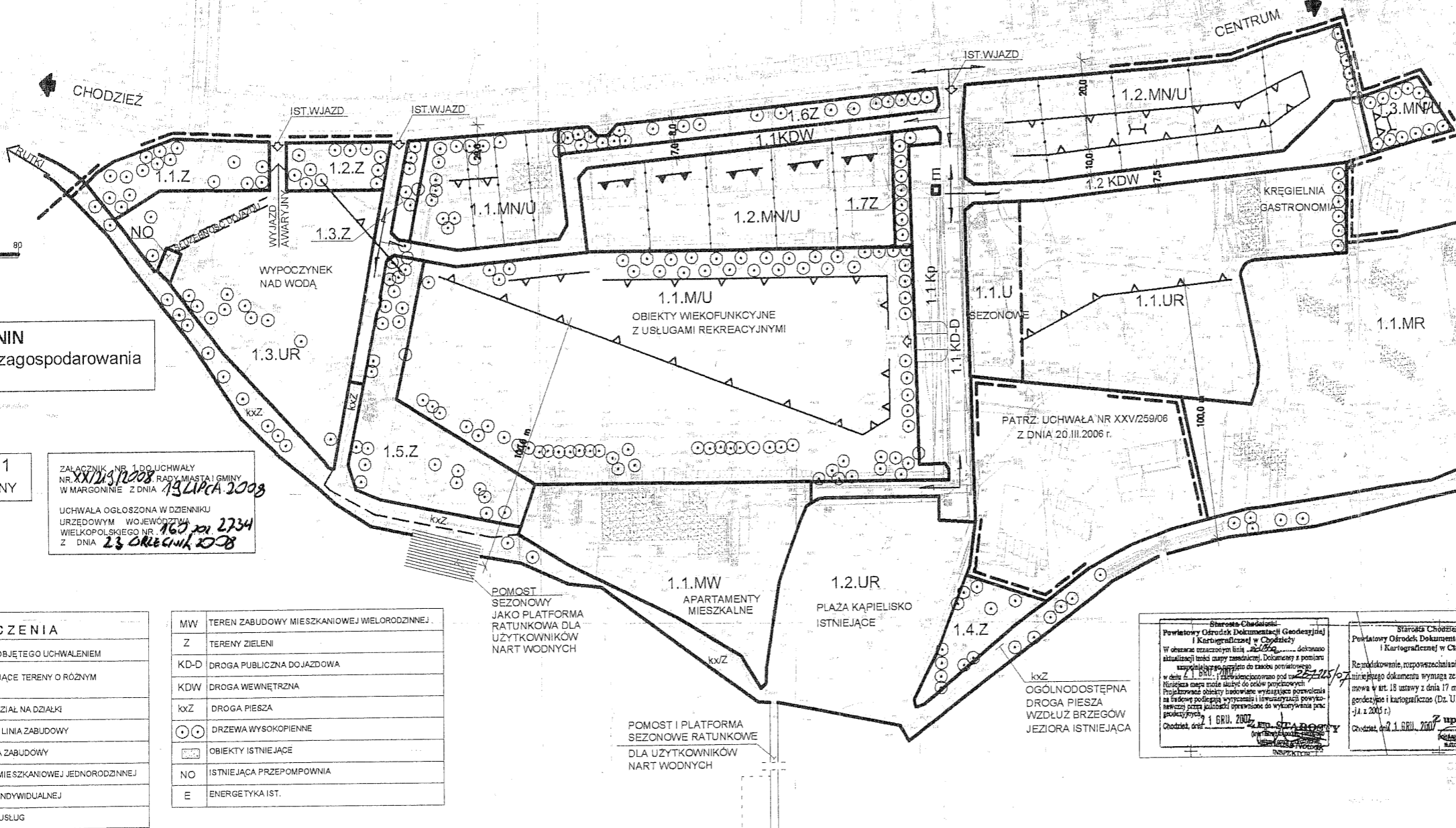


skala 1 : 1000



miasto MARGONIN
Miejsowy plan zagospodarowania przestrzennego

RYСУNEK PLANU NR 1
PLAN OŚRODEK REKREACYJNY

ZALĄCZNIK NR 1 DO UCHWAŁY NR XXV/259/06 RADY MIASTA I GMINY W MARGONINIE Z DNIA 13 LIPCA 2006 R. UCHWAŁA OGŁOSZONA W DZIENNIKU URZĘDOWYM WOJEWÓDZTWA WIELKOPOLSKIEGO NR 160 z dn. 23.06.2006 z dnia 23.06.2006

OZNACZENIA

	GRANICA OBSZARU OBJĘTEGO UCHWALENIEM
	LINIE ROZGRANICZAJĄCE TERENY O RÓŻNYM PRZEZNACZENIU
	PROPONOWANY PODZIAŁ NA DZIAŁKI
	NIENIEPRZEKROCALNA LINIA ZABUDOWY
	OBOWIĄZUJĄCA LINIA ZABUDOWY
MNU	TERENY ZABUDOWY MIESZKANIOWEJ JEDNORODZINNEJ
MR	TERENY REKREACJI INDYWIDUALNEJ
U	TERENY ZABUDOWY USŁUG
UR	TERENY USŁUG REKREACYJNYCH I SPORTOWYCH
M/U	TERENY ZABUDOWY MIESZKANIOWO- USŁUGOWEJ

MW	TEREN ZABUDOWY MIESZKANIOWEJ WIEŁORODZINNEJ
Z	TERENY ZIELENI
KD-D	DROGA PUBLICZNA DOJAZDOWA
KDW	DROGA WEWNĘTRZNA
kkZ	DROGA PIESZA
	DRZEWA WYSOKOPIENNE
	OBIEKTY ISTNIEJĄCE
NO	ISTNIEJĄCA PRZEPOMPOWNIA
E	ENERGETYKA IST.

1.1.MW APARTAMENTY MIESZKALNE
1.2.UR PLAZA KĄPIELISKO ISTNIEJĄCE
1.1.MU OBIEKTY WIEKOFUNKCYJNE Z USŁUGAMI REKREACYJNYMI
1.2.MN/U
1.1.MN/U
1.1.UR SEZONOWE
1.1.MR
1.1.KDW
1.2.KDW
1.2.Z
1.1.Z
1.3.Z
1.3.UR
1.5.Z
1.4.Z
1.1.KP-D
1.1.KD-D
1.1.KP
1.7.Z
1.6.Z
1.7.Z
1.3.Z
1.2.Z
1.1.Z
1.1.MN/U
1.2.MN/U
1.1.MN/U
1.2.MN/U
1.1.MU
1.2.UR
1.1.MR
1.4.Z
1.1.KP
1.1.KD-D
1.1.KD-D

Starosta Chodzieży
Powiatowy Ośrodek Dokumentacji Geodezyjnej i Kartograficznej w Chodzieży
W obszarze oznaczonym linią... dokonano aktualizacji listy mapy zasadniczej...
w dniu 1 GRU 2007
Chodzież, dnia 1 GRU 2007

Starosta Chodzieży
Powiatowy Ośrodek Dokumentacji Geodezyjnej i Kartograficznej w Chodzieży
Rozstrzygnięcie, rozpoznanie i przeprowadzenie niniejszego dokumentu wymaga zezwolenia o którym mowa w art. 18 ustawy z dnia 17 maja 1999 r. - Prawo geodezyjne i kartograficzne (Dz. U. Nr 240 poz. 2027 z 1.1.2005 r.)
Chodzież, dnia 1 GRU 2007
Z up. STAROSTA



PRZEWODNICZĄCY RADY
mgr inż. Zbigniew Janke



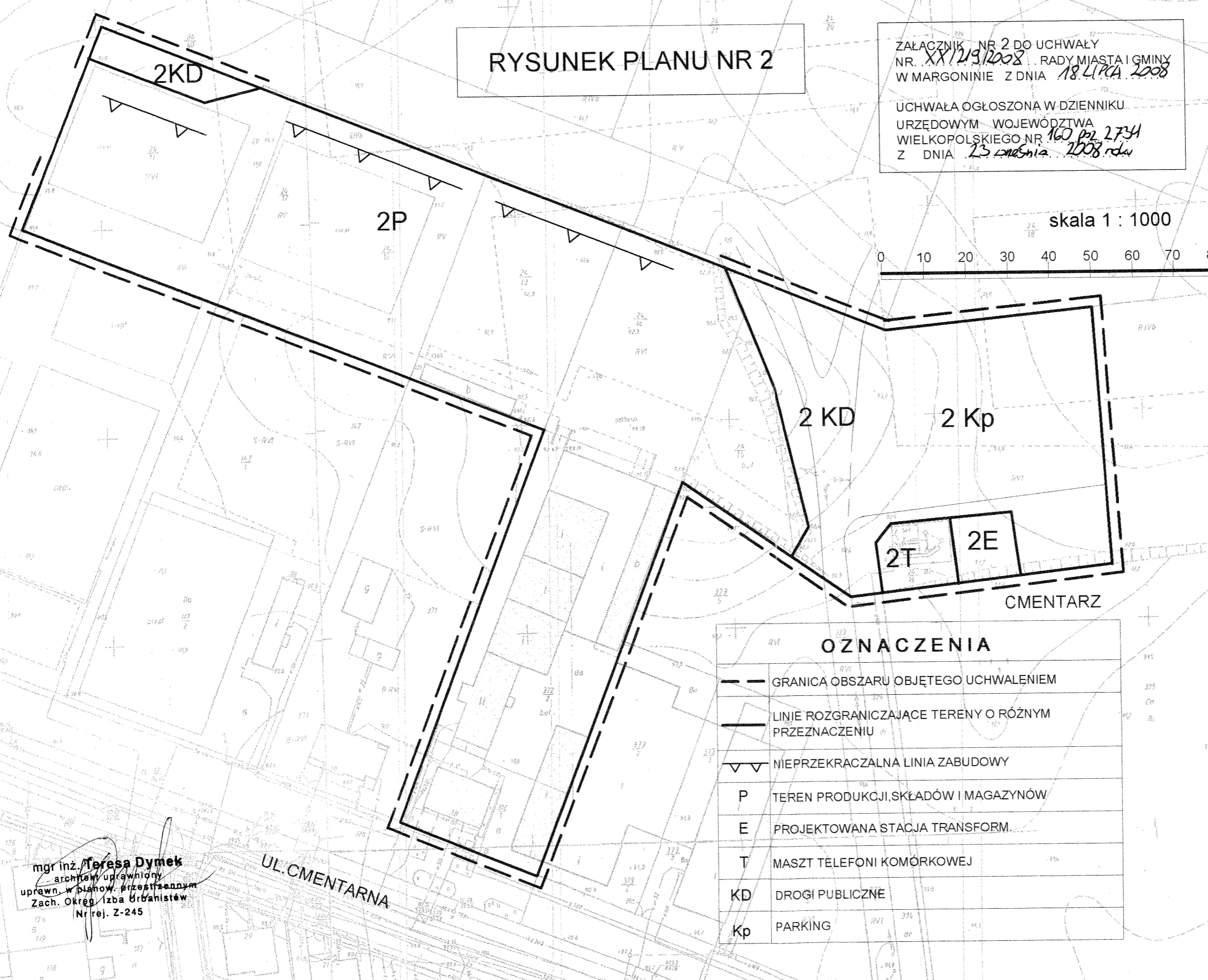
miasto **MARGONIN**
Miejscowy plan zagospodarowania
przestrzennego

RYСУNEK PLANU NR 2

ZALĄCZNIK NR 2 DO UCHWAŁY
NR XX/219/2008 RADY MIASTA I GMINY
W MARGONINIE Z DNIA 18 LIPCA 2008

UCHWAŁA OGŁOSZONA W DZIENNIKU
URZĘDOWYM WOJEWÓDZTWA
WIELKOPOLSKIEGO NR 160 poz. 2734
Z DNIA 23 września 2008 r.d.w

skala 1 : 1000



OZNACZENIA

	GRANICA OBSZARU OBJĘTEGO UCHWALENIEM
	LINIE ROZGRANICZAJĄCE TERENY O RÓŻNYM PRZEZNACZENIU
	NIEPRZEKRACZALNA LINIA ZABUDOWY
P	TEREN PRODUKCJI, SKŁADÓW I MAGAZYNÓW
E	PROJEKTOWANA STACJA TRANSFORM.
T	MASZT TELEFONI KOMÓRKOWEJ
KD	DROGI PUBLICZNE
Kp	PARKING

mgr inż. **Teresa Dymek**
architekt uprawniony
uprawn. w planow. przestrzennym
Zach. Okręg Izba Urbanistów
Nr rej. Z-245

UL. CMENTARNA

KOPIA
MAPY ZASADNICZEJ
Pomniejszenie mapy zasadniczej ze skali 1:500
Skala 1: 1000

Województwo wielkopolskie
Powiat chodzieski
Miasto Margonin
Zakres pomiaru kompleks
Arkusz 403.323.1241
403.323.1242
403.323.1243
403.323.1244
DZ. 2211/2007
KERG 267-127/2007
Stan na dzień 28-01-2008
Wykonawca:

Biuro Geodezyjne "MAGRO"
ul. Paderewskiego nr 2 ; 64-800 Chodzież

Kierownik prac Andrzej Grochowalski

Chodzież 28-01-2008
Andrzej Grochowalski
GEODEZA UPRAWNIONY 8724
ul. Kochockich 18, tel. (71) 822-288
64-800 CHODZIEŻ

Starosta Chodzieski
Powiatowy Ośrodek Dokumentacji Geodezyjnej
i Kartograficznej w Chodzieży
W obszarze oznaczonym linią potwierdzono
w terenie aktualność mapy zasadniczej. Dokumenty
potwierdzające aktualność mapy przyjęto do zasobu
w dniu 04 LUT. 2008
Niniejsza mapa może służyć do celów projektowych
Projektowane obiekty budowlane wymagające zezwolenia
na budowę podlegają wytyczeniu i inwentaryzacji powyko-
nawczej przez jednostki uprawnione do wykonywania prac
geodezyjnych.
Chodzież, dnia 04 LUT. 2008

(imię i nazwisko, podpis, stanowisko
służbowe osoby upoważnionej)
Zap. 51/2008
PRZEWODNICZĄCY RADY Ireneusz Nowak
INSPEKTOR
mgr inż. Zbigniew Janke

Starosta Chodzieski
Powiatowy Ośrodek Dokumentacji Geodezyjnej
i Kartograficznej w Chodzieży
Reprodukowanie, rozpowszechnianie i rozprowadzanie
niniejszego dokumentu wymaga zezwolenia o którym
mowa w art. 18 ustawy z dnia 17 maja 1989 r. - Prawo
geodezyjne i kartograficzne (Dz. U. Nr 240 poz. 2027
-j.t. z 2005 r.)
Chodzież, dnia 04 LUT. 2008

(imię i nazwisko, podpis, stanowisko
służbowe osoby upoważnionej)
Ireneusz Nowak
INSPEKTOR