



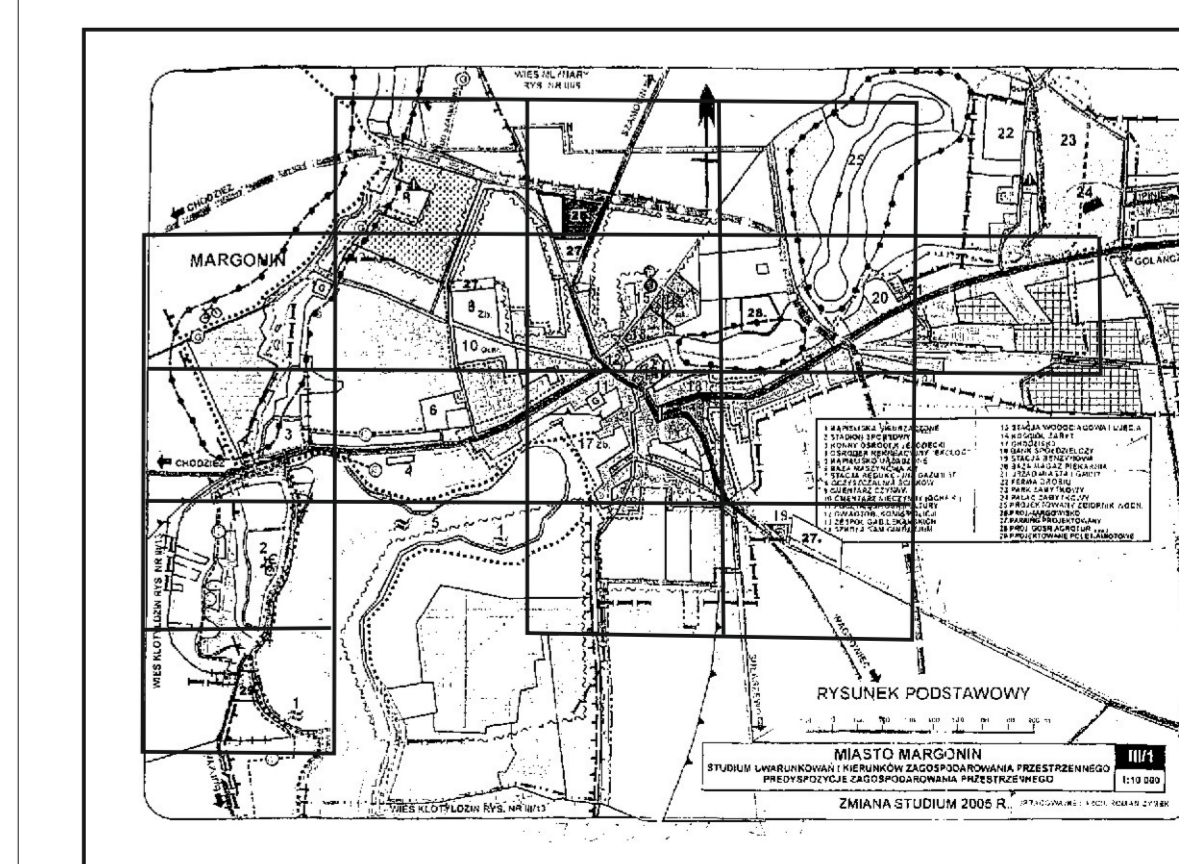
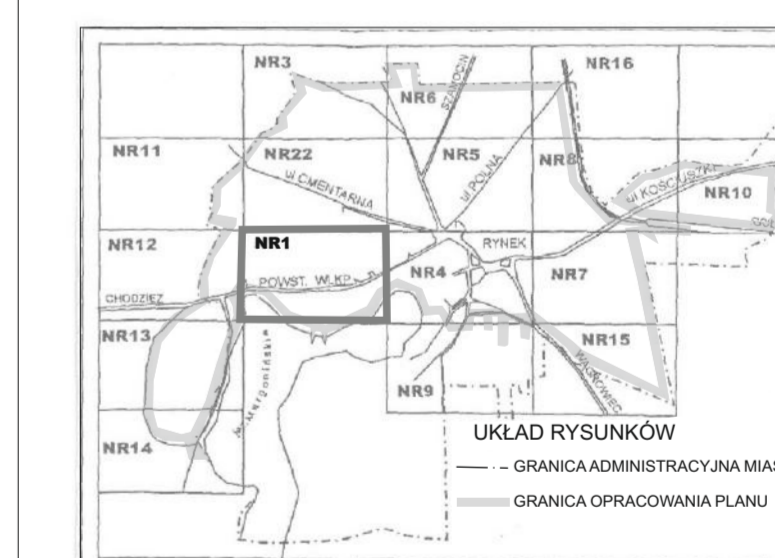
RYSUNEK PLANU NR 1
(rejon ul. Powst. Wlkp.)

skala 1 : 1000
0 10 20 30 40 50 60 70

ZALĄCZNIK DO UCHWAŁY NR XXIII/240/05
RADY MIASTA I GMINY W MARGONINIE
Z DNIA 28 grudnia 2005 roku
UCHWAŁA OGŁOSZONA W DZIENNIKU
URZĘDOWYM WOJEWÓDZTWA
WIELKOPOLSKIEGO NR 43, poz. 1114
Z DNIA 3 kwietnia 2006 roku

OZNACZENIA:

	GRANICA OBSZARU OBJĘTEGO UCHWALENIEM
	GRANICA ADMINISTRACYJNA
	LINIE ROZGRANICZAJĄCE TERENY O RÓŻNYM PRZEZNACZENIU
	LINIE PODZIAŁU NA DZIAŁKI BUDOWLANE
	NIEPRZEKACZALNE LINIE ZABUDOWY
	OBOWIĄZUJĄCE LINIE ZABUDOWY
	GRANICA STREF OCHRONNYCH I UCIAŹLIWYCH
	STREFA OCHRONY KONSERWATORSKIEJ
	STREFA OCHRONY STANOWISK ARCHEOLOGICZNYCH
	TERENY ZABUDOWY MIESZKANIOWEJ JEDNORODZINNEJ
	TERENY ZABUDOWY MIESZKANIOWEJ REKREACJI INDYWIDUALNEJ
	TERENY ZABUDOWY MIESZKANIOWEJ WIELORODZINNEJ
	TERENY ZABUDOWY USŁUG
	TERENY USŁUG HANDLU
	TERENY USŁUG REKREACJI
	TERENY USŁUG SPORTU
	TERENY ZIELENI URZĄDZONEJ
	TERENY ZIELENI NATURALNEJ
	PUBLICZNA DROGA GŁÓWNA
	PUBLICZNA DROGA ZBIORCZA
	PUBLICZNA DROGA LOKALNA
	PUBLICZNA DROGA DOJAZDOWA
	DROGI WEWNĘTRZNE, DOJAZDY
	DROGI PIESZE
	PRZEPOMPOWNIE ŚCIEKÓW
	OBIEKTY ISTNIEJĄCE
	POSTULOWANE USYTUOWANIE BUDYNKU MIESZKALNEGO ZE WSKAZANIEM GŁÓWNEJ KALENICY
	OBIEKTY UJĘTE W GMINNEJ EWIDENCJI ZABYTKÓW
	DRZEWA WYSOKOPienne
	DOWOLNY KSZTAŁT BRYŁY
	EWENTUALNY PODZIAŁ TERENU OŚRODKA 1US/UR NA CZTERY SEKTORY (I, II, III, IV)



403.323.172
1:1000

MAPA ZASADNICZA
Założona w roku 1982 przez
OKRĘGOWE PRZEDSIĘBIORSTWO GEODEZYJNO-
KARTOGRAFICZNE W POZNAŃU

KAPIELSKO	124
171	A 181
	174

BIURO GEODEZYJNE „MAGRO” s.c.
Macedziński & Grochowalski
ul. Piłsudskiego 2, tel. 0-67 222-22 33
64-800 Chodzież
Regon 141051728, NIP 764-12-29-935

Starosta Chodzieży
Okrędek Dokumentacji Geodezyjnej
i Kartograficznej w Chodzieży
ul. Piłsudskiego 2, tel. 0-67 222-22 33
64-800 Chodzież
Regon 141051728, NIP 764-12-29-935

Starosta Chodzieży
Okrędek Dokumentacji Geodezyjnej
i Kartograficznej w Chodzieży
ul. Piłsudskiego 2, tel. 0-67 222-22 33
64-800 Chodzież
Regon 141051728, NIP 764-12-29-935

Nr DZ. 533/2004
Nr KERG 267-5/1/2004
15 WRZ 2004

OPRACOWANIE:
mgr inż. arch. TERESA DYMEK
Zachodnia okręgowa Izba
Urzędowa, nr rej. Z-245
tech. bud. BARBARA GUTSCHKE



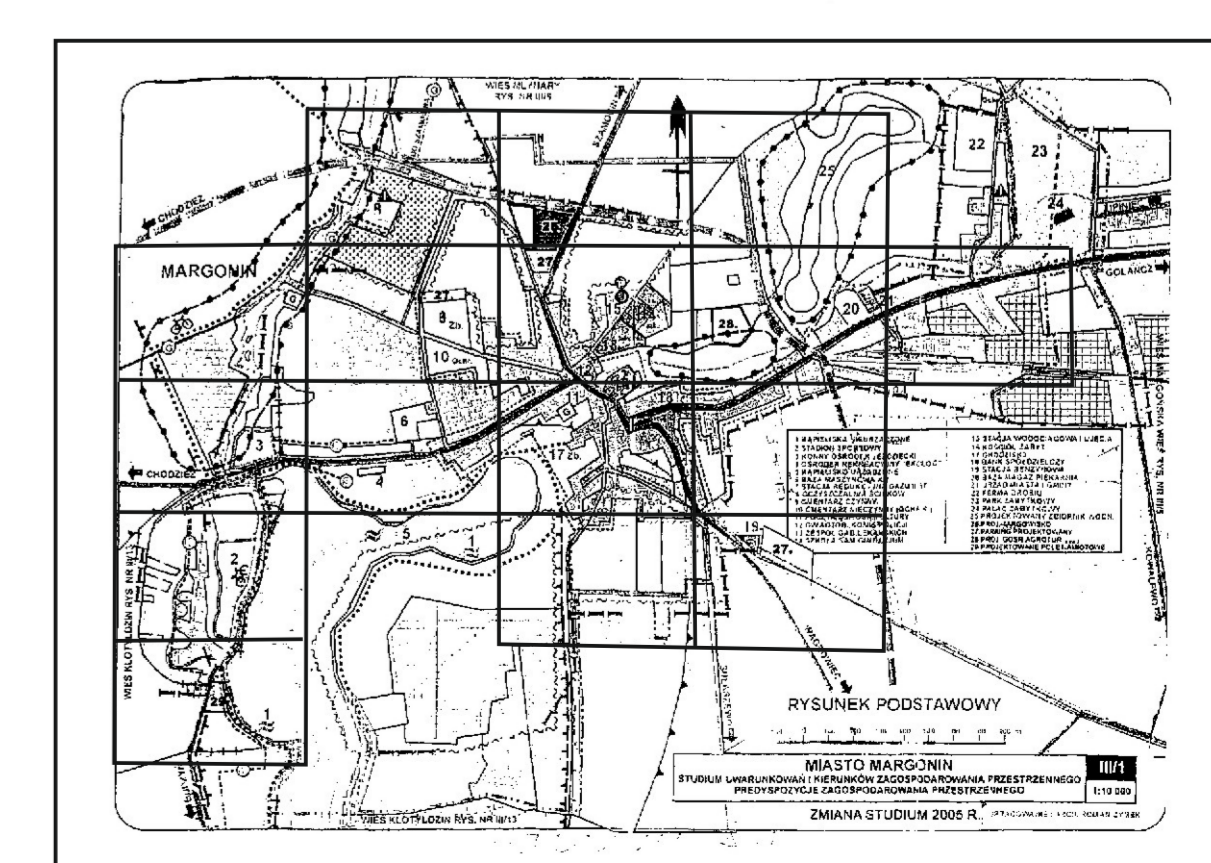
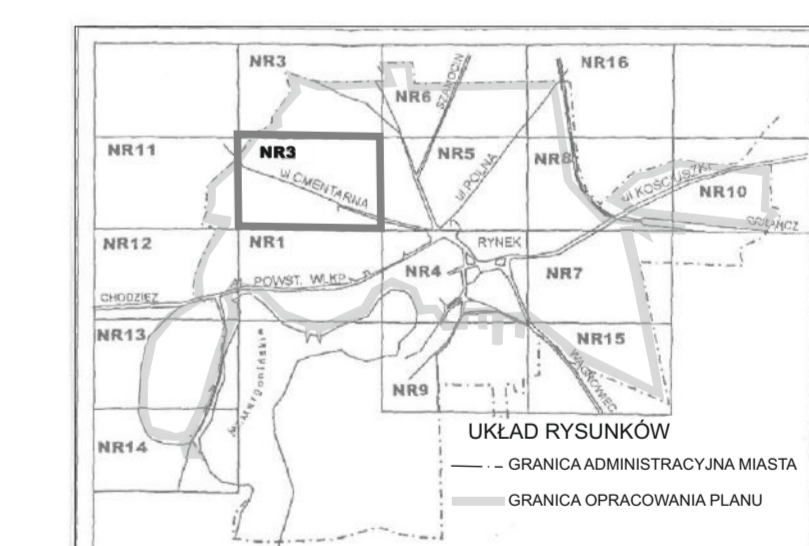
RYСУNEK PLANU NR 2
(rejon ul. Cmentarnej.)

skala 1 : 1000
0 10 20 30 40 50 60 70

ZALĄCZNIK DO UCHWAŁY NR XXIII/240/05
RADY MIASTA I GMINY W MARGONINIE
Z DNIA 28 grudnia 2005 roku
UCHWAŁA OGŁOSZONA W DZIENNIKU
URZĘDOWYM WOJEWÓDZTWA
WIELKOPOLSKIEGO NR 43, poz. 1114
Z DNIA 3 kwietnia 2006 roku

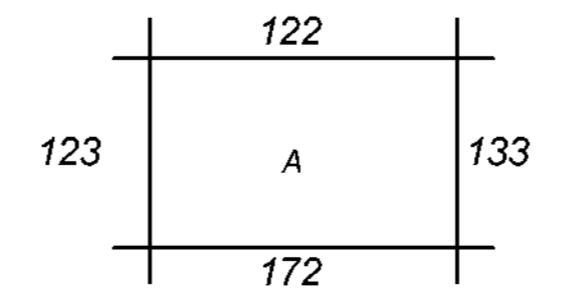
OZNACZENIA:

	GRANICA OBSZARU OBJĘTEGO UCHWALENIEM
	LINIE ROZGRANICZAJĄCE TERENY O RÓŻNYM PRZEZNACZENIU
	LINIE PODZIAŁU NA DZIAŁKI BUDOWLANE
	NIEPRZEKRACZALNE LINIE ZABUDOWY
	OBOWIĄZUJĄCE LINIE ZABUDOWY
	GRANICA STREF OCHRONNYCH I UCIAŹLIWYCH
	STREFA OCHRONY KONSERWATORSKIEJ
	STREFA OCHRONY STANOWISK ARCHEOLOGICZNYCH
	TERENY ZABUDOWY MIESZKANIOWEJ JEDNORODZINNEJ
	TERENY OBIEKTÓW PRODUKCJI, SKŁADÓW I MAGAZYNÓW
	TERENY OBIEKTÓW USŁUG RZEMIEŚLNICZYCH
	ZIELEŃ URZĄDZONA
	TERENY LASÓW
	TERENY UPRAW ROLNYCH, SADY, OGRODY,
	PRZEPOMPOWNIA ŚCIEKÓW
	ROZDZIELNIA GAZU
	MASZT TELEFONII KOMÓRKOWEJ
	CZYNNY CMENTARZ (OBJĘTY OCHRONĄ KONSERWATORSKĄ)
	ZAMKNIĘTY CMENTARZ (OBJĘTY OCHRONĄ KONSERWATORSKĄ)
	PUBLICZNA DROGA ZBIORCZA
	PUBLICZNA DROGA LOKALNA
	DROGI DOJAZDOWE
	DROGI PIESZE
	OBIEKTY ISTNIEJĄCE
	POSTULOWANE USYTUOWANIE BUDYNKU MIESZKALNEGO ZE WSKAZANIEM GŁÓWNEJ KALENICY
	DRZEWA WYSOKOPIENNE
	AKCENT ARCHITEKTONICZNY



403.323.124
1:1000

MAPA ZASADNICZA
Założona w roku 1982 przez
OKRĘGOWE PRZEDSIĘBIORSTWO GEODEZYJNO-
KARTOGRAFICZNE W POZNANIU



BIURO GEODEZYJNE „MAGRO” s.c.
Marszałki & Grochowiaki
ul. Piłsudskiego 2, tel. 0 22 322 52 25
64-800 Chodzież
Regon 37051796, NIP 784-12-25-93
Andrzej Grochowiaki
GEOD. PRACOWNIK IZM
ul. Kościelna 4, 64-800
CHODZIEŻ

Starosta Chodzieski
Ośrodek Dokumentacji Geodezyjnej
i Kartograficznej w Chodzieży
ul. Piłsudskiego 2, tel. 0 22 322 52 25
64-800 Chodzież
Regon 37051796, NIP 784-12-25-93
Zgodnie z uchwałą nr 267-44/04
z dnia 26 SİY. 2005

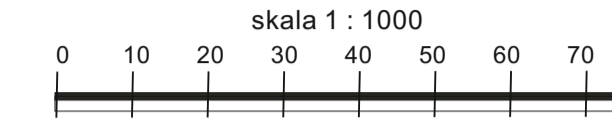
Starosta Chodzieski
Ośrodek Dokumentacji Geodezyjnej
i Kartograficznej w Chodzieży
ul. Piłsudskiego 2, tel. 0 22 322 52 25
64-800 Chodzież
Regon 37051796, NIP 784-12-25-93
Zgodnie z uchwałą nr 267-44/04
z dnia 26 SİY. 2005

OPRACOWANIE
mgr inż. arch. TERESA DYMEK
Zachodnia Okręgowa Izba
Urbanistów nr rej. Z-245
tech. bud. BARBARA GUTSCHE



miasto **MARGONIN**
Miejscowy plan zagospodarowania przestrzennego

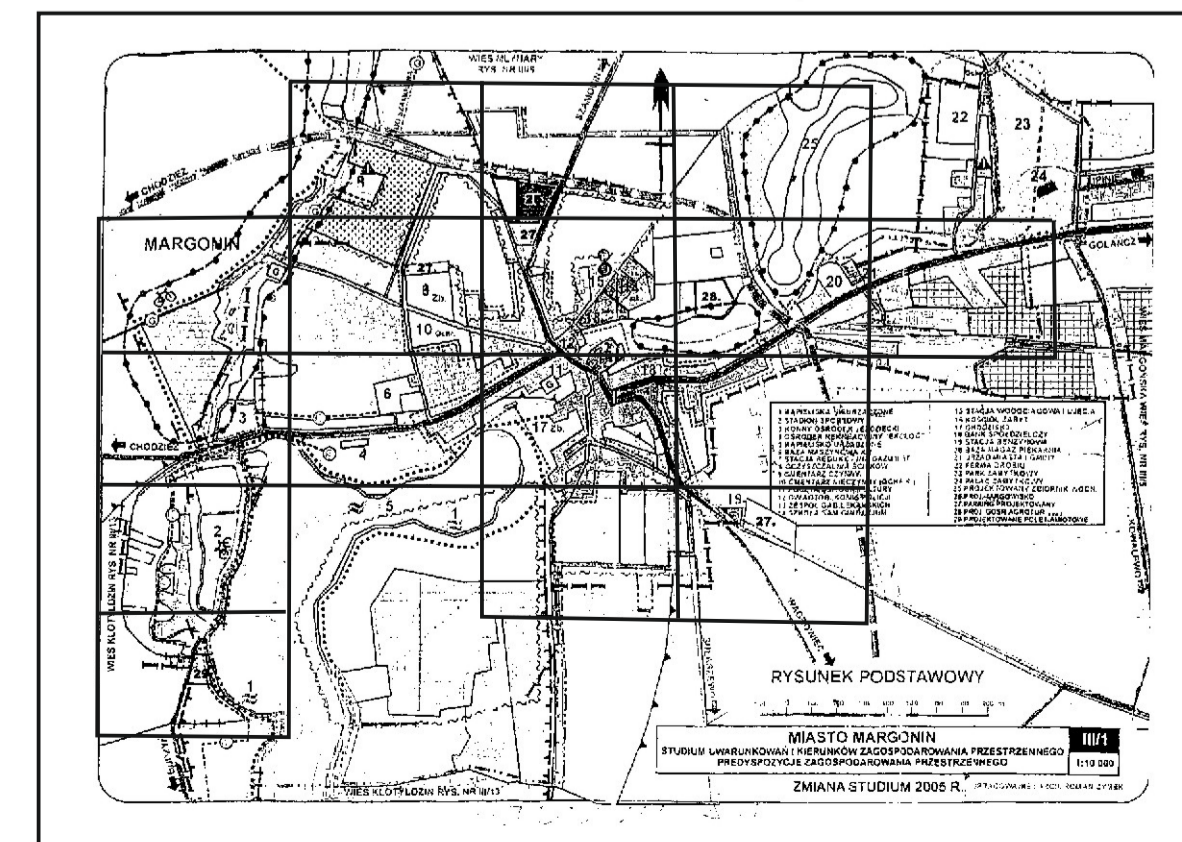
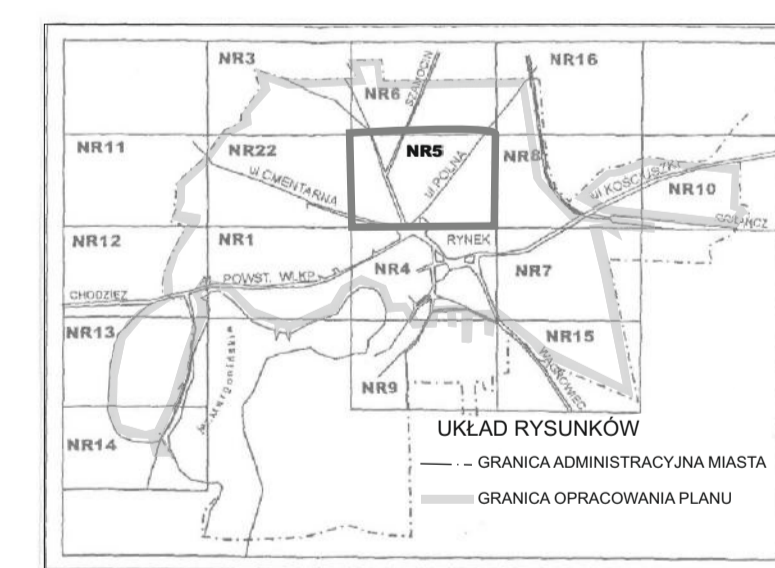
RYSUNEK PLANU NR 5
(ośrodek zdrowia, szkoły)



ZAŁĄCZNIK DO UCHWAŁY NR XXIII/240/05
RADY MIASTA I GMINY W MARGONINIE
Z DNIA 28 grudnia 2005 roku
UCHWAŁA OGŁOSZONA W DZIENNIKU
URZĘDOWYM WOJEWÓDZTWA
WIELKOPOLSKIEGO NR 43, poz. 1114
Z DNIA 3 kwietnia 2006 roku

OZNACZENIA:

---	GRANICA OBSZARU OBJĘTEGO UCHWALENIEM
---	LINIE ROZGRANICZAJĄCE TERENY O RÓŻNYM PRZEZNACZENIU
---	LINIE PODZIAŁU NA DZIAŁKI BUDOWLANE
▲	NIEPRZEKRACZALNE LINIE ZABUDOWY
▲	OBOWIAZUJĄCE LINIE ZABUDOWY
●	GRANICA STREF OCHRONNYCH I UCIAŹLIWYCH
○	STREFA OCHRONY KONSERWATORSKIEJ
○	STREFA OCHRONY STANOWISK ARCHEOLOGICZNYCH
○	OBSZAR POŻĄDANEGO PODNIESIENIA RANGI OCHRONY ŚRODOWISKA
MN	TERENY ZABUDOWY MIESZKANIOWEJ JEDNORODZINNEJ
MN2	TERENY ZABUDOWY MIESZKANIOWEJ JEDNORODZINNEJ (REZYDENCJALNEJ)
MW	TERENY ZABUDOWY MIESZKANIOWEJ WIELORODZINNEJ
U	TERENY ZABUDOWY USŁUG
UG	TERENY USŁUG GASTRONOMICZNYCH
A	TERENY USŁUG ADMINISTRACYJNYCH (Postępunek policji)
UZ	TERENY USŁUG ZDROWIA (ośrodek zdrowia)
UE	TERENY USŁUG OŚWIATY (szkoła podstawowa i gimnazjum)
UKw	TERENY USŁUG WYZNANIOWYCH (kościół, parafia, cmentarz)
UH	TERENY USŁUG HANDLU (projektowane targowisko)
U1	TERENY USŁUG RZEMIEŚLNICZYCH
ZP	TERENY ZIELENI URZĄDZONEJ
Z	TERENY ZIELENI NATURALNEJ
R	TERENY UPRAW ROLNYCH, SADY, OGRODY
KD-G	PUBLICZNA DROGA GŁÓWNA
KD-Z	PUBLICZNA DROGA ZBIORCZA
KD-L	PUBLICZNA DROGA LOKALNA
KD-D	PUBLICZNA DROGA DOJAZDOWA
KD-W	DROGI WEWNĘTRZNE, DOJAZDY
Kx	DROGI PIESZE/ PIESZO - KOŁOWE
KD	PLACE
Kp	PARKING
WW	STREFA POMP WODOCIĄGÓW
□	OBIEKTY ISTNIĄCE
□	POSTULOWANE USYTUOWANIE BUDYNKU MIESZK. ZE WSKAZANIEM GŁÓWNEJ KALENICY
○	DRZEWIA WYSOKOPIENNE
◇	AKCENT ARCHITEKTONICZNY
○	OBIEKTY UJĘTE W GMINNEJ EWIDENCJI ZABYTKÓW



OPRACOWANIE:
mgr inż. arch. TERESA DYMEK
Zachodnia Okręgowa Izba
Urbanistów nr rej. Z-245
tech.bud. BARBARA GUTSCHE



403.323.133
1:1000

MAPA ZASADNICZA
Założona w roku 1982 przez
OKRĘGOWE PRZEDSIĘBIORSTWO GEODEZYJNO-
KARTOGRAFICZNE W POZNANIU

124	131	134
	A	
	181	

A MARGONIN woj. wielkopolskie

MiP woj. wielkopolskie

BIURO GEODEZYJNE „MAGRO” s.c.
Maszyński & Gruchowalski
ul. Paderewskiego 2, tel. 0-67-282-92-95
64-80-00-00, 0-67-282-92-95
Regon: 570051728, NIP: 764-12-29-935

Andrzej Gruchowalski
GEODEZA I KARTOGRAFIA
ul. Paderewskiego 2/24
64-80-00-00, 0-67-282-92-95
REGON: 570051728

Nr DZ. ... 533/2005
Nr KERO 267-4/2004
15 WRZ 2004

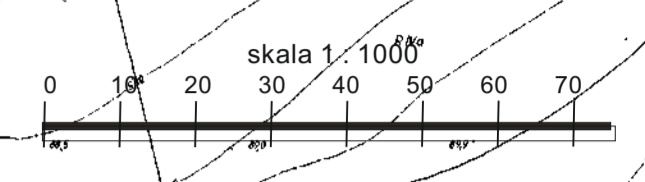
Starosta Chodzki
Okrędek Dokumentacji Geodezyjnej
i Kartograficznej w Chodzieży
Wskazanie granicy planu zagospodarowania przestrzennego
z dnia 28.11.2005 r. na podstawie art. 17 § 1 pkt 1 i 2 ustawy z dnia 12.04.2002 r. o ustaleniu i prowadzeniu planów zagospodarowania przestrzennego oraz o zmianie niektórych przepisów w zakresie ich wykonania.
28.11.2005

Starosta Chodzki
Okrędek Dokumentacji Geodezyjnej
i Kartograficznej w Chodzieży
Wskazanie granicy planu zagospodarowania przestrzennego
z dnia 28.11.2005 r. na podstawie art. 17 § 1 pkt 1 i 2 ustawy z dnia 12.04.2002 r. o ustaleniu i prowadzeniu planów zagospodarowania przestrzennego oraz o zmianie niektórych przepisów w zakresie ich wykonania.
28.11.2005



miasto **MARGONIN**
Miejscowy plan zagospodarowania przestrzennego

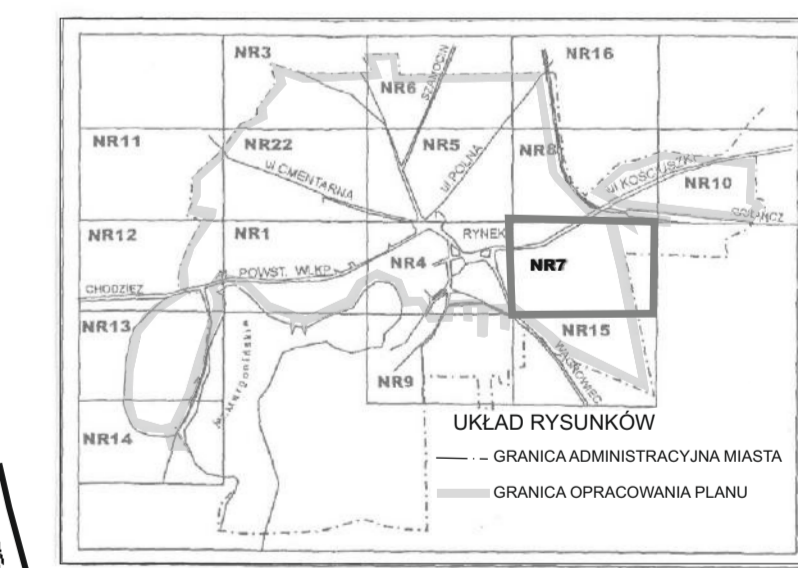
RYSUNEK PLANU NR 7
(rejon ul.22 - go Stycznia.)



ZALĄCZNIK DO UCHWAŁY NR XXIII/240/05
RADY MIASTA I GMINY W MARGONINIE
Z DNIA 28 grudnia 2005 roku
UCHWAŁA OGŁOSZONA W DZIENNIKU
URZĘDOWYM WOJEWÓDZTWA
WIELKOPOLSKIEGO NR 43, poz. 1114
Z DNIA 3 kwietnia 2006 roku

REZERWA TERENU DLA OBEJŚCIA
DROGOWEGO CHODZIEŻ - MARGONIN
WARIANT PATRZ STUDIUM UWARUNKOWAŃ
I KIERUNKÓW ZAGOSPODAROWANIA PRZESTRZENNEGO
MIASTA I GMINY MARGONIN

OZNACZENIA:	
	GRANICA OBSZARU OBJĘTEGO UCHWALENIEM
	GRANICA ADMINISTRACYJNA
	LINIE ROZGRANICZAJĄCE TERENY O RÓŻNYM PRZEZNACZENIU
	LINIE PODZIAŁU NA DZIAŁKI BUDOWLANE
	NIEPRZEKACZALNE LINIE ZABUDOWY
	OBOWIĄZUJĄCE LINIE ZABUDOWY
	GRANICA STREF OCHRONNYCH I UCIAŹLIWYCH
	STREFA OCHRONY KONSERWATORSKIEJ
	STREFA OCHRONY STANOWISK ARCHEOLOGICZNYCH
	OBZAR POŻĄDANEGO PODNIESIENIA RANGI OCHRONY ŚRODOWISKA
	TERENY ZABUDOWY MIESZKANIOWEJ JEDNORODZINNEJ
	TERENY ZABUDOWY MIESZKANIOWEJ REKREACJI INDYWIDUALNEJ
	TERENY ZABUDOWY ZAGRODOWEJ W ISTNIEJĄCYCH GOSPODARSTWACH
	TERENY ZABUDOWY USŁUG
	TEREN ZABUDOWY USŁUG RZEMIEŚLNICZYCH (WYTWORCZYCH)
	PUBLICZNA DROGA GŁÓWNA
	PUBLICZNA DROGA LOKALNA
	PUBLICZNA DROGA DOJAZDOWA
	DROGI WEWNĘTRZNE, DOJAZDY
	DROGI PIESZE, PRZEJŚCIA
	ZIELEŃ URZĄDZONA
	STACJE TRAFU - ELEKTRONENERGETYCZNE
	OBIEKTY ISTNIEJĄCE
	POSTULOWANE USYTUOWANIE BUDYNKU MIESZKALNEGO ZE WSKAZANIEM GŁÓWNEJ KALENICY
	AKCENTY ARCHITEKTONICZNY
	OBIEKTY UJĘTE W GMINNEJ EWIDENCJI ZABYTKÓW
	DRZEWA WYSOKOPIENNE
	DOWOLNE KSZTAŁTOWANIE BRYLY BUDYNKU



OPRACOWANIE:
mgr inż. arch. TERESA DYMEK
Zachodnia Okręgowa Izba
Urbanistów nr rej. 2-2451
tech. bud. BARBARA GUTSICHE

403.323.182
1:1000

MAPA ZASADNICZA
Założona w roku 1982 przez
OKRĘGOWE PRZEDSIĘBIORSTWO GEODEZYJNO-
KARTOGRAFICZNE W POZNANIU

134		191
181	A	184

BIURO GEODEZYJNE „MAGRO” s.c.
Maczyński & Grochowalski
ul. Padarewskiego 2, tel. 0-67/282-92-35
64-800 0 Chodzież
Regon: 57051728; NIP: 764-12-25-935

Andrzej Grochowalski
GEODEZJA I KARTOGRAFIA 1224
ul. Kościelna 4, 64-800 Chodzież

Nr DZ. 934/2004
Nr KERG 267-4/2004
15 WRZ. 2004

Starosta Chodzieski
Ośrodek Dokumentacji Geodezyjnej
i Kartograficznej w Chodzieży
W obszarze mapowania znajdują się obiekty zabytkowe i pomniki przyrody. Wskazano ich lokalizację i sposób oznaczenia na planie. Wskazano również lokalizację i sposób oznaczenia pomników przyrody. Wskazano również lokalizację i sposób oznaczenia pomników przyrody. Wskazano również lokalizację i sposób oznaczenia pomników przyrody.

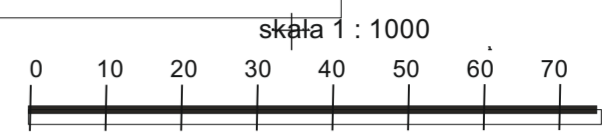
Starosta Chodzieski
Ośrodek Dokumentacji Geodezyjnej
i Kartograficznej w Chodzieży
W obszarze mapowania znajdują się obiekty zabytkowe i pomniki przyrody. Wskazano ich lokalizację i sposób oznaczenia na planie. Wskazano również lokalizację i sposób oznaczenia pomników przyrody. Wskazano również lokalizację i sposób oznaczenia pomników przyrody.



miasto **MARGONIN**
 Miejscowy plan zagospodarowania
 przestrzennego

ZALĄCZNIK DO UCHWAŁY NR XXIII/240/05
 RADY MIASTA I GMINY W MARGONINIE
 Z DNIA 28 grudnia 2005 roku
 UCHWAŁA OGŁOSZONA W DZIENNIKU
 URZĘDOWYM WOJEWÓDZTWA
 WIELKOPOLSKIEGO NR 43, poz. 1114
 Z DNIA 3 kwietnia 2006 roku

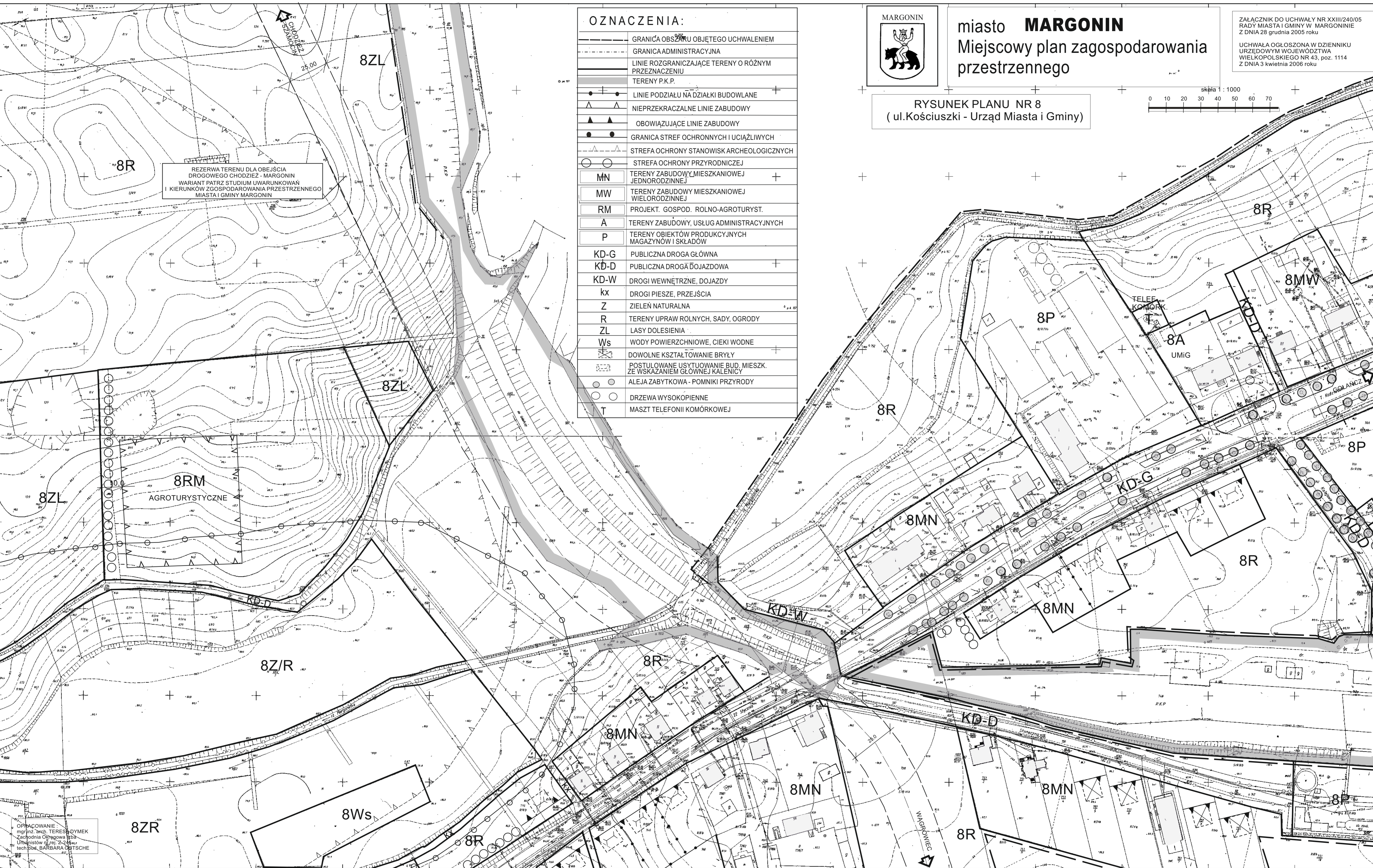
RYSUNEK PLANU NR 8
 (ul. Kościuszki - Urząd Miasta i Gminy)



OZNACZENIA:

	GRANICA OBSZARU OBJĘTEGO UCHWALENIEM
	GRANICA ADMINISTRACYJNA
	LINIE ROZGRANICZAJĄCE TERENY O RÓŻNYM PRZEZNACZENIU
	TERENY P.K.P.
	LINIE PODZIAŁU NA DZIAŁKI BUDOWLANE
	NIEPRZEKACZALNE LINIE ZABUDOWY
	OBOWIĄZUJĄCE LINIE ZABUDOWY
	GRANICA STREF OCHRONNYCH I UCIAŻLIWYCH
	STREFA OCHRONY STANOWISK ARCHEOLOGICZNYCH
	STREFA OCHRONY PRZYRODNICZEJ
	TERENY ZABUDOWY MIESZKANIOWEJ JEDNORODZINNEJ
	TERENY ZABUDOWY MIESZKANIOWEJ WIEŁORODZINNEJ
	PROJEKT. GOSPOD. ROLNO-AGROTURYST.
	TERENY ZABUDOWY, USŁUG ADMINISTRACYJNYCH
	TERENY OBIEKTÓW PRODUKCYJNYCH MAGAZYNÓW I SKŁADÓW
	PUBLICZNA DROGA GŁÓWNA
	PUBLICZNA DROGA DOJAZDOWA
	DROGI WEWNĘTRZNE, DOJAZDY
	DROGI PIESZE, PRZEJŚCIA
	ZIELEŃ NATURALNA
	TERENY UPRAW ROLNYCH, SADY, OGRODY
	LASY DOLESIENIA
	WODY POWIERZCHNIOWE, CIEKI WODNE
	DOWOLNE KSZTAŁTOWANIE BRYŁY
	POSTULOWANE USYTUOWANIE BUD. MIESZK. ZE WSKAZANIEM GŁÓWNEJ KALENICY
	ALEJA ZABYTKOWA - POMNIKI PRZYRODY
	DRZEWIA WYSOKOPIENNE
	MASZT TELEFONII KOMÓRKOWEJ


REZERWA TERENU DLA OBEJŚCIA
 DROGOWEGO CHODZIEZ - MARGONIN
 WARIANT PATRZ STUDIUM UWARUNKOWAŃ
 I KIERUNKÓW ZGOSPODAROWANIA PRZESTRZENNEGO
 MIASTA I GMINY MARGONIN



OPRACOWANIE
 mgr inż. arch. TERESA BOYMEK
 Zachodnia Okręgowa Izba
 Urbanistów (rej. Z-245)
 techn. BARBARA CITSCHKE

403.323.134
 1:1000

MAPA ZASADNICZA
 Założona w roku 1982 przez
 OKRĘGOWE PRZEDSIĘBIORSTWO GEODEZYJNO-
 KARTOGRAFICZNE W POZNANIU



A MARGONIN woj. wielkopolskie

BIURO GEODEZYJNE „MARGO” s.c.
 Maczyński & Grochowalski
 ul. Paderewskiego 2, tel. 0-67289-92-35
 61-400-00, Głuchowski 1224
 Regon: 570051728, NIP: 764182-29-935

Nr DZ. 533/2004
 Nr KERG 267-1/2004
 15 WRZ. 2004

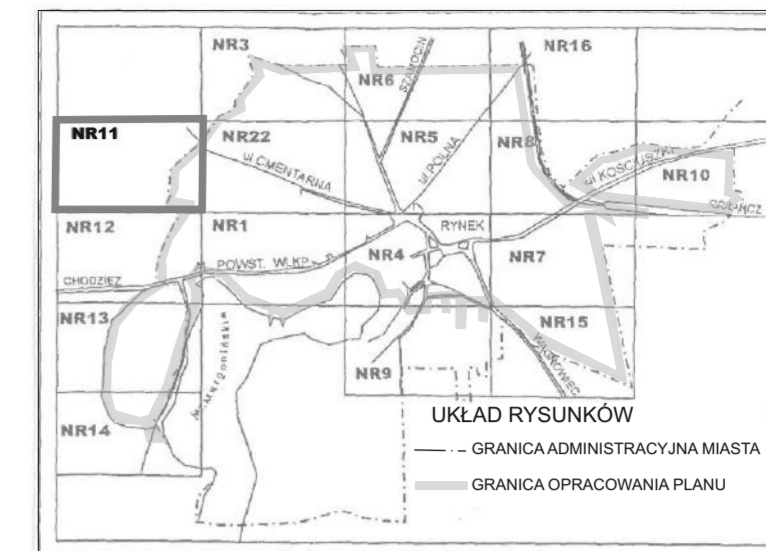
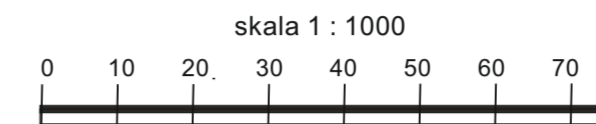
Starosta Chodzieski
 Okręg Dokumentacji Geodezyjnej
 i Kartograficznej w Chodzieży
 26 SİY. 2005

Starosta Chodzieski
 Okręg Dokumentacji Geodezyjnej
 i Kartograficznej w Chodzieży
 26 SİY. 2005



miasto **MARGONIN**
Miejscowy plan zagospodarowania
przestrzennego

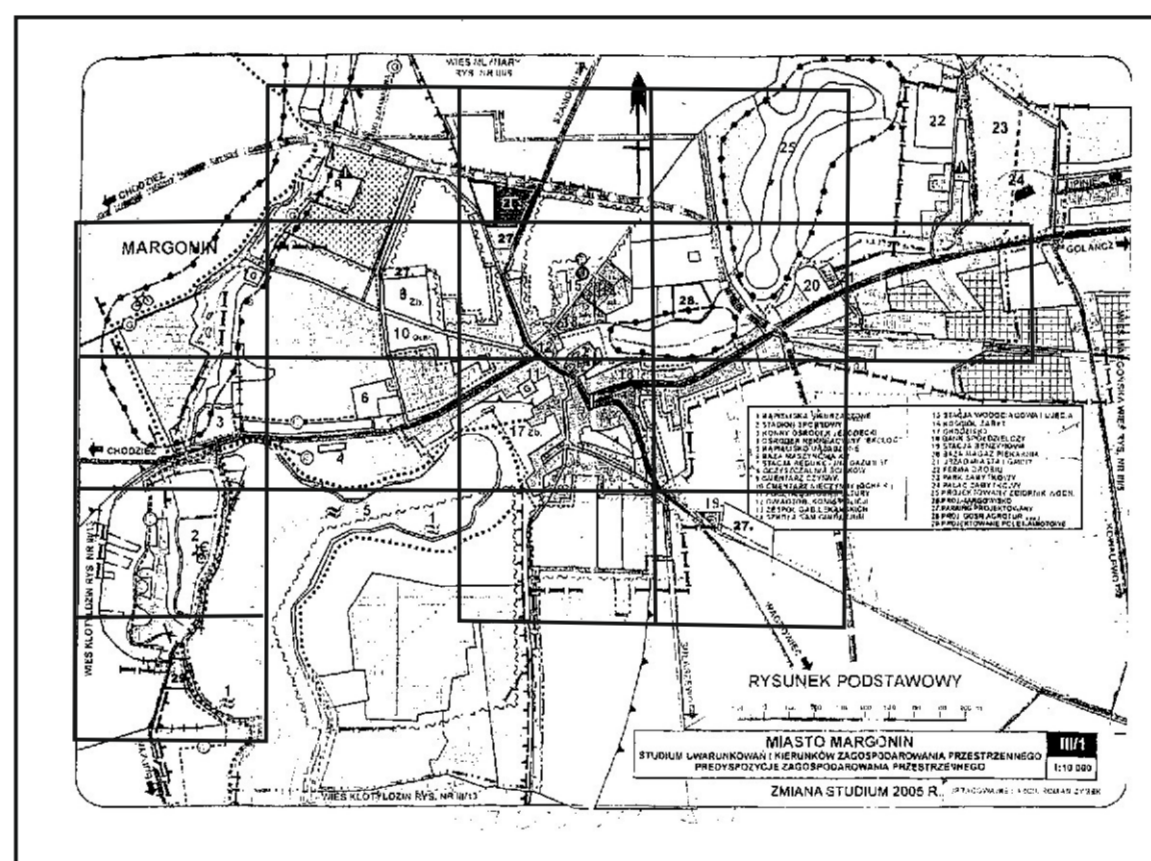
RYSUNEK PLANU NR 11 -(rz. MARGONINKA)



ZALĄCZNIK DO UCHWAŁY NR XXIII/240/05
RADY MIASTA I GMINY W MARGONINIE
Z DNIA 28 grudnia 2005 roku

UCHWAŁA OGŁOSZONA W DZIENNIKU
URZĘDOWYM WOJEWÓDZTWA
WIELKOPOLSKIEGO NR 43, poz. 1114
Z DNIA 3 kwietnia 2006 roku


OZNACZENIA:	
	GRANICA OBSZARU OBJĘTEGO UCHWALENIEM
	GRANICA ADMINISTRACYJNA MIASTA
	LINIE ROZGRANICZAJĄCE TERENY O RÓŻNYM PRZEZNACZENIU
R	TERENY UPRAW ROLNYCH, SADY, OGRODY,
ZL	TERENY LASÓW
Ws	WODY POWIERZCHNIOWE
PL	OBSZAR OBOWIĄZUJĄCEGO PLANU (ZMIANY) ZAGOSPODAROWANIA PRZESTRZENNEGO



OPRACOWANIE:
mgr inż. arch. TERESA DYMEK
Zachodnia Okręgowa Izba
Urbanistów nr rej. 2-245
tech.bud. BARBARA GUTSCHE

403.323.123
1:1000

MAPA ZASADNICZA
Założona w roku 1982 przez
OKRĘGOWE PRZEDSIĘBIORSTWO GEODEZYJNO-
KARTOGRAFICZNE W POZNANIU



BIURO GEODEZYJNE „MAGRO” s.c.
Muczyński & Grochowski
ul. Paderewskiego 2, tel. 0-67/282-92-35
64-800 Chodzież 2
Regon: 570051298, NIP: 764-12-29-935

Nr DZ. 533/2004
Nr KERO 267-4/2004
15 WRZ. 2004

Starosta Chodzieski
Ośrodek Dokumentacji Geodezyjnej
i Kartograficznej w Chodzieży
W obszarze oznaczonym literą A...
267-4/04
26 SIV. 2005

Starosta Chodzieski
Ośrodek Dokumentacji Geodezyjnej
i Kartograficznej w Chodzieży
Reprodukcja...
26 SIV. 2005

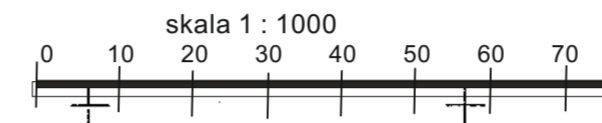
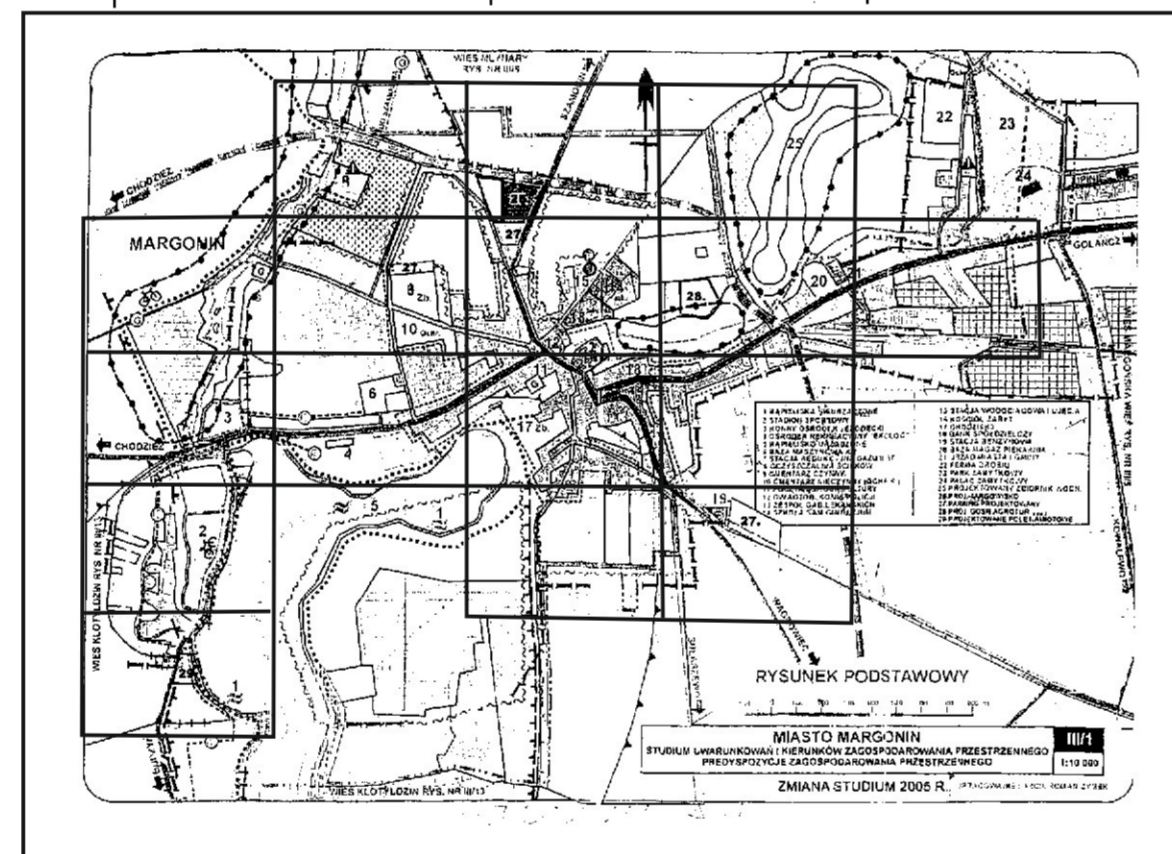
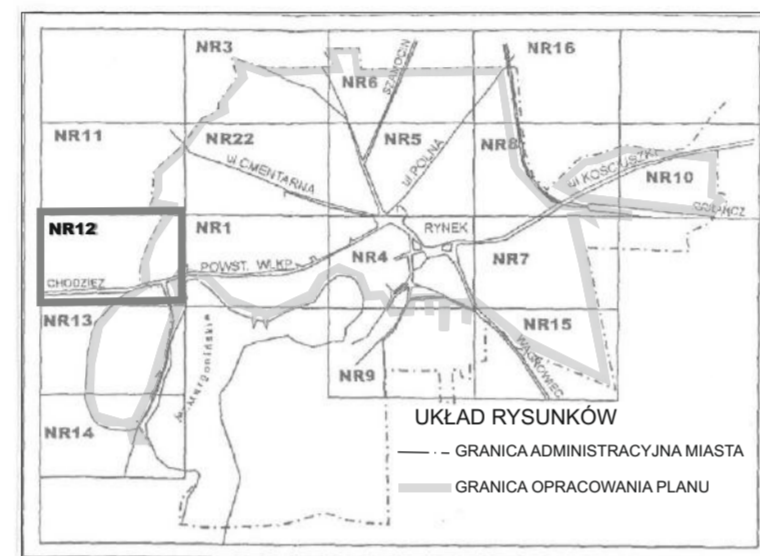
Andrzej Grochowski
Geodeta i Kartograf
ul. Paderewskiego 2, 64-800 Chodzież
NIP: 764-12-29-935



miasto **MARGONIN**
Miejsowy plan zagospodarowania
przestrzennego

RYSUNEK PLANU NR 12
(rejon "Rybakówki")

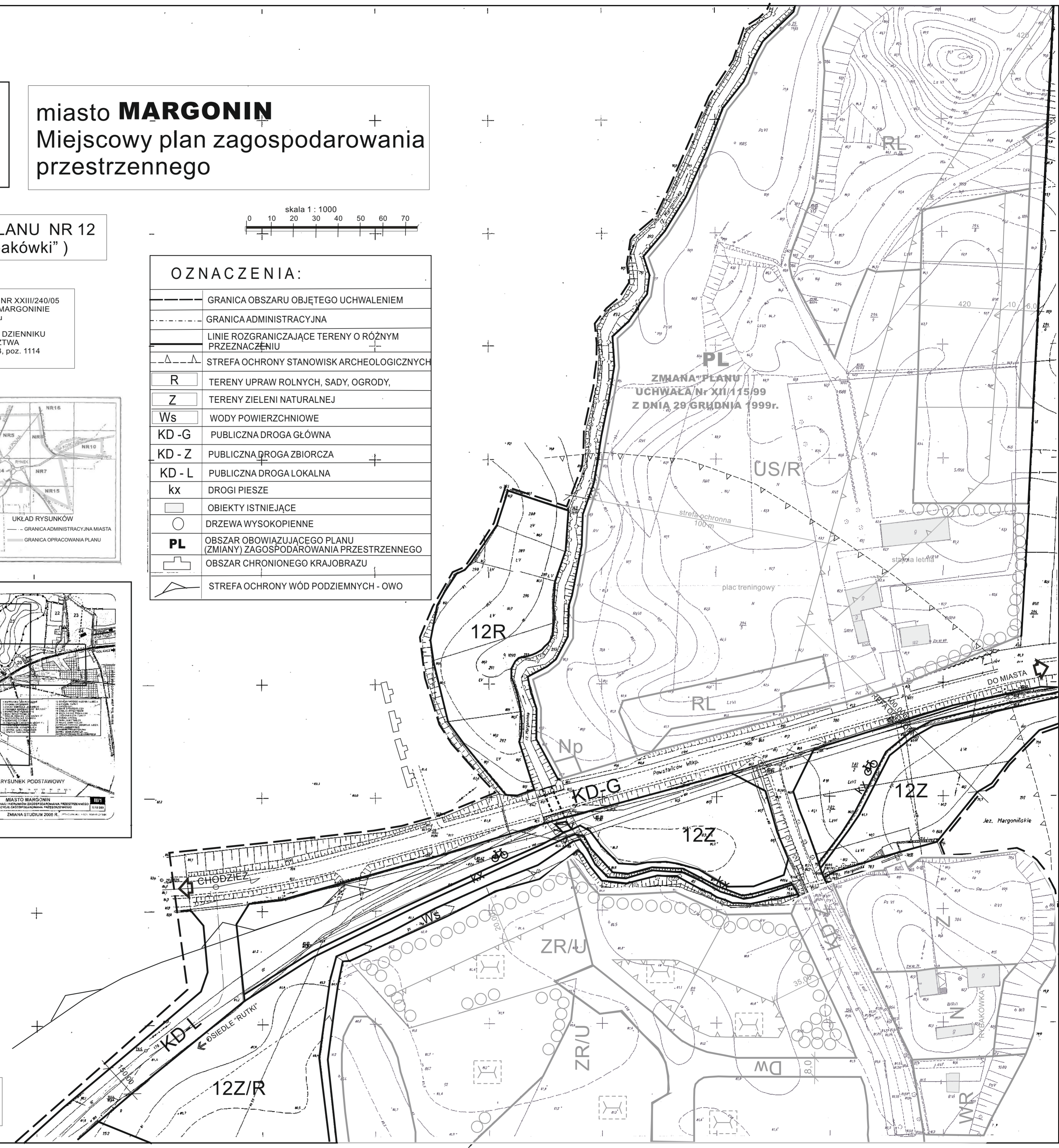
ZAŁĄCZNIK DO UCHWAŁY NR XXIII/240/05
RADY MIASTA I GMINY W MARGONINIE
Z DNIA 28 grudnia 2005 roku
UCHWAŁA OGŁOSZONA W DZIENNIKU
URZĘDOWYM WOJEWÓDZTWA
WIELKOPOLSKIEGO NR 43, poz. 1114
Z DNIA 3 kwietnia 2006 roku



OZNACZENIA:

	GRANICA OBSZARU OBJĘTEGO UCHWALENIEM
	GRANICA ADMINISTRACYJNA
	LINIE ROZGRANICZAJĄCE TERENY O RÓŻNYM PRZEZNACZENIU
	STREFA OCHRONY STANOWISK ARCHEOLOGICZNYCH
R	TERENY UPRAW ROLNYCH, SADY, OGRODY,
Z	TERENY ZIELENI NATURALNEJ
Ws	WODY POWIERZCHNIOWE
KD-G	PUBLICZNA DROGA GŁÓWNA
KD-Z	PUBLICZNA DROGA ZBIORCZA
KD-L	PUBLICZNA DROGA LOKALNA
KX	DROGI PIESZE
	OBIEKTY ISTNIEJĄCE
	DRZEWIA WYSOKIPIENNE
PL	OBSZAR OBOWIĄZUJĄCEGO PLANU (ZMIANY) ZAGOSPODAROWANIA PRZESTRZENNEGO
	OBSZAR CHRONIONEGO KRAJOBRAZU
	STREFA OCHRONY WÓD PODZIEMNYCH - OWO

OPRACOWANIE:
mgr inż. arch. TERESA DYMEK
Zachodnia Okręgowa Izba
Urbanistów nr rej. Z-245
tech.bud. BARBARA GUTSCHE



403.323.171
1:1000

MAPA ZASADNICZA
Założona w roku 1982 przez
OKRĘGOWE PRZEDSIĘBIORSTWO GEODEZYJNO-
KARTOGRAFICZNE W POZNANIU

123		172
A		
173		

Nr DZ. 533/2004
Nr KERG 267-4/1/2004
15 MARZ. 2004

BIURO GEODEZYJNE „MAGRO” s.c.
Marszałki & Grzechowalski
ul. Fabryczna 2, tel. 917092-92-95
64-800 Chodzież
Regon 57051728, NIP 764-12-29-935

Andrzej Grzechowski
GEODEZJA I KARTOGRAFIA
ul. Kołomyjska 1, 64-800 Chodzież

Stowarzyszenie
Okręgowa Dokumentacji Geodezyjnej
i Kartograficznej w Chodzieży
W obszarze opracowania: lista dokumentacji
aktualizacji oraz mapy zasadniczej, dokumenty i dane
z 26 SİY. 2005-2006
26 SİY. 2005
267-4/1/04

Stowarzyszenie
Okręgowa Dokumentacji Geodezyjnej
i Kartograficznej w Chodzieży
Reprezentowanie w tym celu wyznaczonego
dokumentacji i danych z 26 SİY. 2005-2006
26 SİY. 2005
267-4/1/04

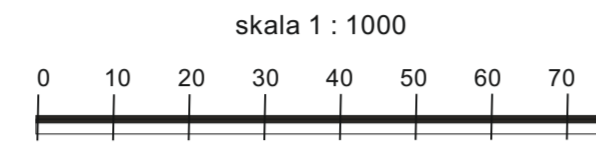


miasto **MARGONIN**
Miejscowy plan zagospodarowania
przestrzennego

RYSUNEK PLANU NR 13
(nowy stadion Rutki)

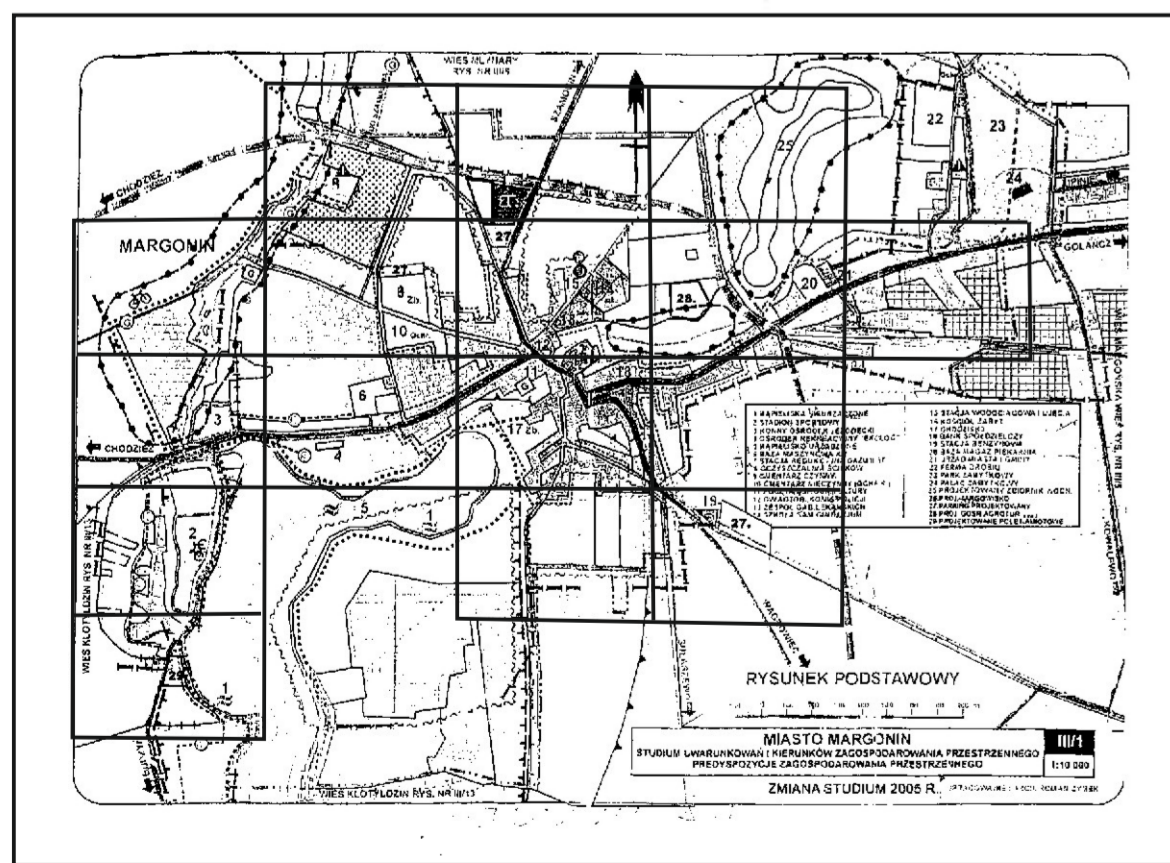
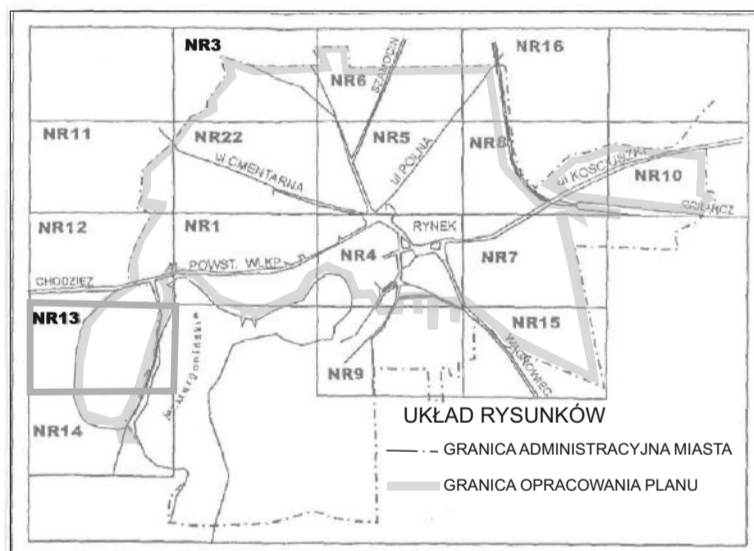
ZALĄCZNIK DO UCHWAŁY NR XXIII/240/05
RADY MIASTA I GMINY W MARGONINIE
Z DNIA 28 grudnia 2005 roku

UCHWAŁA OGŁOSZONA W DZIENNIKU
URZĘDOWYM WOJEWÓDZTWA
WIELKOPOLSKIEGO NR 43, poz. 1114
Z DNIA 3 kwietnia 2006 roku

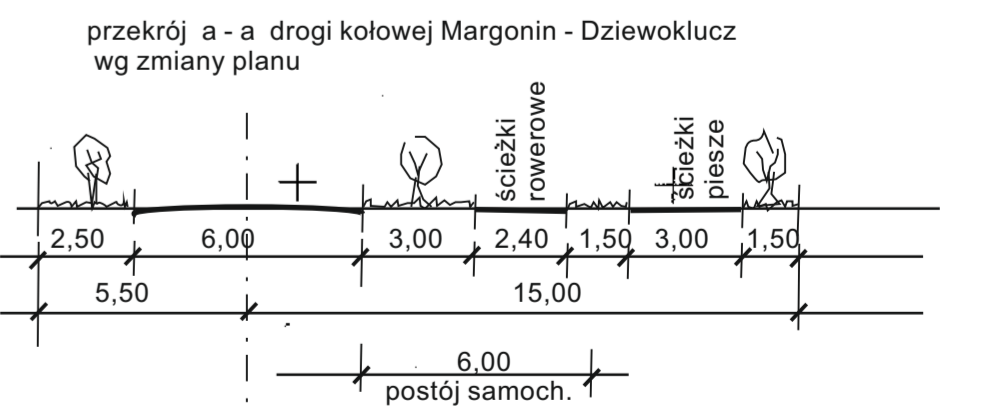


OZNACZENIA:

	GRANICA OBSZARU OBJĘTEGO UCHWALENIEM
	LINIE ROZGRANICZAJĄCE TERENY O RÓŻNYM PRZEZNACZENIU
	NIEPRZEKRACZALNE LINIE ZABUDOWY
	OBOWIĄZUJĄCE LINIE ZABUDOWY
	STREFA OCHRONY STANOWISK ARCHEOLOGICZNYCH
MN2	TERENY ZABUDOWY MIESZKANIOWEJ JEDNORÓDZINNEJ REKREACJI INDYWIDUALNEJ
Z	ZIELEŃ NATURALNA
KD-L	PUBLICZNA DROGA LOKALNA
KD-D	PUBLICZNA DROGA DOJAZDOWA
kx	DROGI PIESZE, PRZEJŚCIA
Ws	WODY POWIERZCHNIOWE
ZL	TERENY LEŚNE
	OBIEKTY ISTNIEJĄCE
	POSTULOWANE USYTUOWANIE BUD. MIESZKALNEGO ZE WSKAZANIEM GŁÓWNEJ KALENICY
	DOWOLNE KSZTAŁTOWANIE BRYŁY
	GRANICA OBSZARU CHRONIONEGO KRAJOBRAZU
PL	OBOWIĄZUJĄCE PLANY (ZMIANY) ZAG. PRZESTRZ.
	PUNKT WIDOKOWY

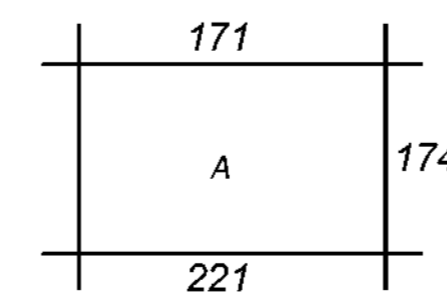


OPRACOWANIE:
mgr inż. arch. TERESA DYMEK
Zachodnia Okręgowa Izba
Urbanistów nr rej. Z - 245
tech.bud. BARBARA GUTSCHE



403.323.173
1:1000

MAPA ZASADNICZA
Założona w roku 1982 przez
OKRĘGOWE PRZEDSIĘBIORSTWO GEODEZYJNO-
KARTOGRAFICZNE W POZNANIU



BIURO GEODEZYJNE „MAGRO” s.c.
Maczyński & Grochowalski
ul. Paderewskiego 2, tel. 0-67/282-92-35
64-8000 Czarny Ostrów 2
Regon: 579051728, NIP: 764-12-92-935
Andrzej Grochowalski
Geodeta Branżowy KZ4
ul. Kołłątaja 14, 64-8000 Czarny Ostrów 2
MARGONIN

Nr DZ. 938/2004
Nr KERG 267-4/2004
15 WRZ. 2004

Stroista Chodzieski
Ośrodek Dokumentacji Geodezyjnej
i Kartograficznej w Chodzieży
Wolczarski 10, 64-8000 Czarny Ostrów 2
Regon: 579051728, NIP: 764-12-92-935
267-4/04
20 SİY. 2005

Stroista Chodzieski
Ośrodek Dokumentacji Geodezyjnej
i Kartograficznej w Chodzieży
Wolczarski 10, 64-8000 Czarny Ostrów 2
Regon: 579051728, NIP: 764-12-92-935
20 SİY. 2005

MARGONIN woj. wielkopolskie

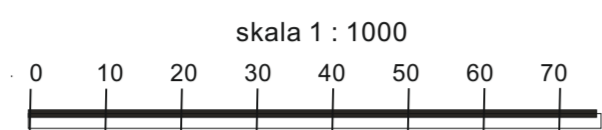


miasto MARGONIN Miejscowy plan zagospodarowania przestrzennego

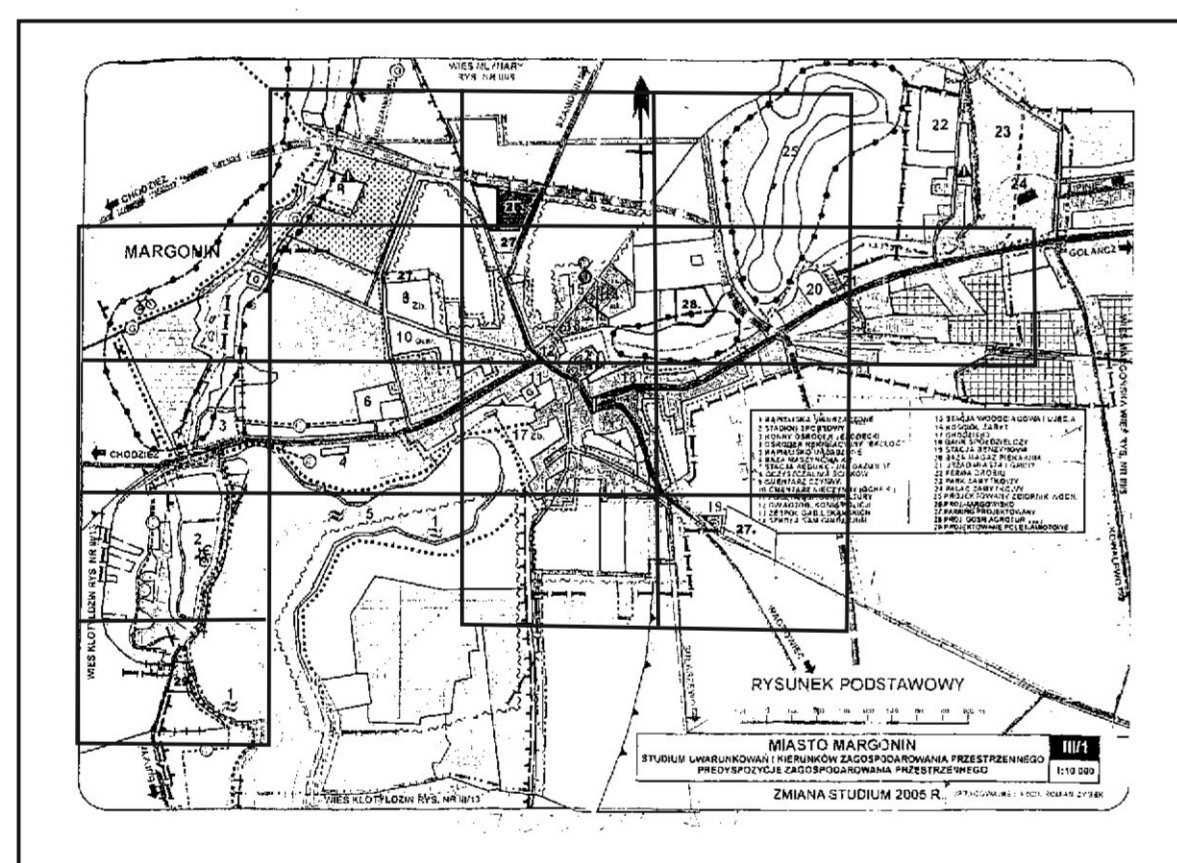
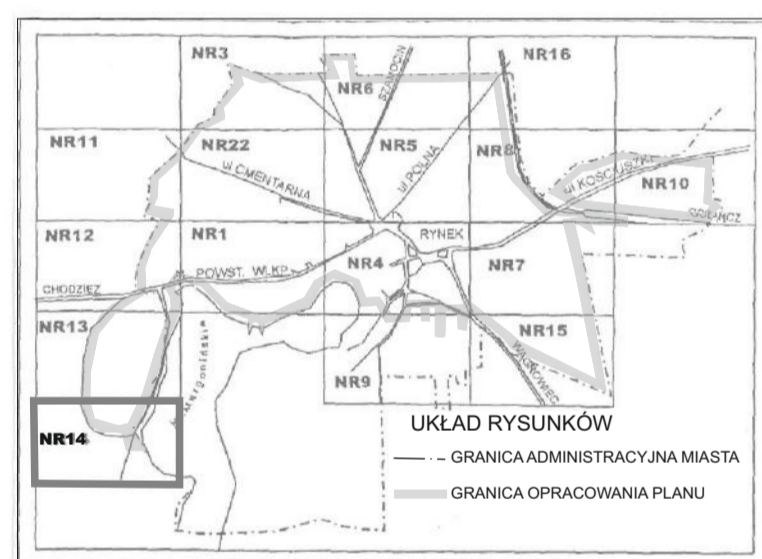
RYSUNEK PLANU NR 14
(Rutki c. d.)

ZALĄCZNIK DO UCHWAŁY NR XXIII/240/05
RADY MIASTA I GMINY W MARGONINIE
Z DNIA 28 grudnia 2005 roku

UCHWAŁA OGŁOSZONA W DZIENNIKU
URZĘDOWYM WOJEWÓDZTWA
WIELKOPOLSKIEGO NR 43, poz. 1114
Z DNIA 3 kwietnia 2006 roku




OZNACZENIA:	
	GRANICA OBSZARU OBJĘTEGO UCHWALENIEM
	GRANICA ADMINISTRACYJNA
	LINIE ROZGRANICZAJĄCE TERENY O RÓŻNYM PRZEZNACZENIU
	NIEPRZEKRACZALNE LINIE ZABUDOWY
	OBOWIĄZUJĄCE LINIE ZABUDOWY
	STREFA OCHRONY STANOWISK ARCHEOLOGICZNYCH
MN2	TERENY ZABUDOWY MIESZKANIOWEJ REKREACJI INDYWIDUALNEJ
Z	ZIELEŃ NATURALNA
KD-Z	PUBLICZNA DROGA ZBIORCZA
KD-L	PUBLICZNA DROGA LOKALNA
KD-D	PUBLICZNA DROGA DOJAZDOWA
kx	DROGI PIESZE, DOJŚCIA
Ws	WODY POWIERZCHNIOWE, CIEKI WODNE
ZL	TERENY LASÓW
	ISTNIEJĄCE BUDYNKI MIESZKALNE
	GRANICA OBSZARU CHRONIONEGO OBSZARU
PL	OBOWIĄZUJĄCE PLANY (ZMIANY) ZAG. PRZEST.
	DOWOLNE KSZTAŁTOWANIE BRYŁY



OPRACOWANIE:
mgr inż. arch. TERESA DYMEK
Zachodnia Okręgowa Izba
Urbanistów nr rej. Z-245
tech.bud. BARBARA GÜTSCHKE

403.323.221
1:1000

MAPA ZASADNICZA
Założona w roku 1982 przez
OKRĘGOWE PRZEDSIĘBIORSTWO GEODEZYJNO-
KARTOGRAFICZNE W POZNANIU



BIURO GEODEZYJNE „MAGRO” s.c.
Maczyński & Grzechowiński
ul. Paderewskiego 2, tel. 0 67 266 52 05
0 4 800 Chodzież
Regon 570551728, NIP 784-12-29-935

Andrzej Chodźki
Geodeta Nr 1274
ul. Kołłątaja 4, 62-080-888
62-080-888
MARGONIN

Nr DZ. 933/2004
Nr KERG 267-1/1004
15 WRZ. 2004

Starosta Chodzieży
Okrędek Dokumentacji Geodezyjnej
i Kartograficznej w Chodzieży

W obszarze opracowania niniejszego planu zagospodarowania przestrzennego znajdują się tereny objęte planem zagospodarowania przestrzennego z dnia 17 maja 1994 r. (Dziennik Urzędowy Województwa Wielkopolskiego z dnia 17 maja 1994 r., poz. 1096) z późn. zmianami.

Wskazującą drogą stała się do celów projektowych.

Projektant niniejszego planu zagospodarowania przestrzennego jest odpowiedzialny za jego wykonanie i aktualizację w przyszłości.

20 SIV. 2005

INSPEKTOR

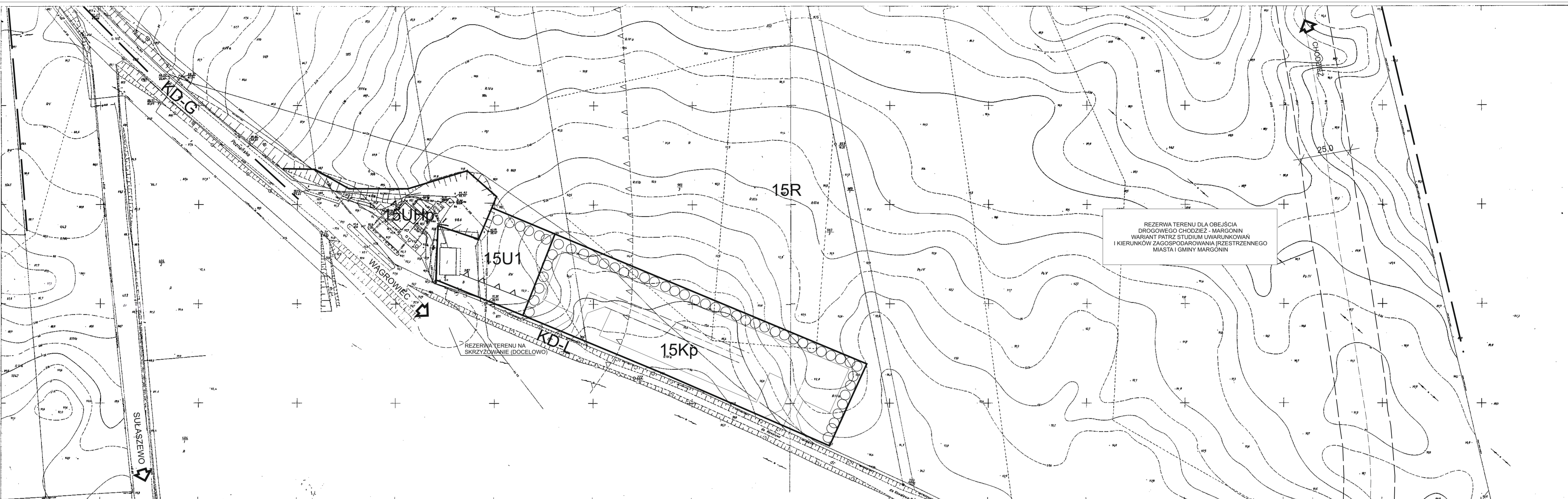
Starosta Chodzieży
Okrędek Dokumentacji Geodezyjnej
i Kartograficznej w Chodzieży

Reprezentując wyrażam zgodę na opublikowanie niniejszego planu zagospodarowania przestrzennego w Dzienniku Urzędowym Województwa Wielkopolskiego z dnia 17 maja 2005 r. (Dziennik Urzędowy Województwa Wielkopolskiego z dnia 17 maja 2005 r., poz. 1096) z późn. zmianami.

20 SIV. 2005

INSPEKTOR



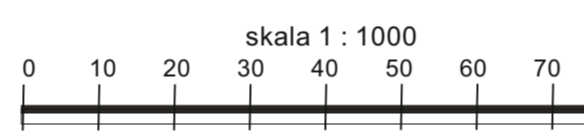


REZERWA TERENU DLA OBEJŚCIA
DROGOWEGO CHODZIEJ - MARGONIN
WARIANT PATRZ STUDIUM UWARUNKOWAŃ
I KIERUNKÓW ZAGOSPODAROWANIA (RZESZTRZENNEGO
MIASTA I GMINY MARGONIN

REZERWA TERENU NA
SKRZYŻOWANIE (DOCELOWO)



miasto **MARGONIN**
Miejsowy plan zagospodarowania
przestrzennego



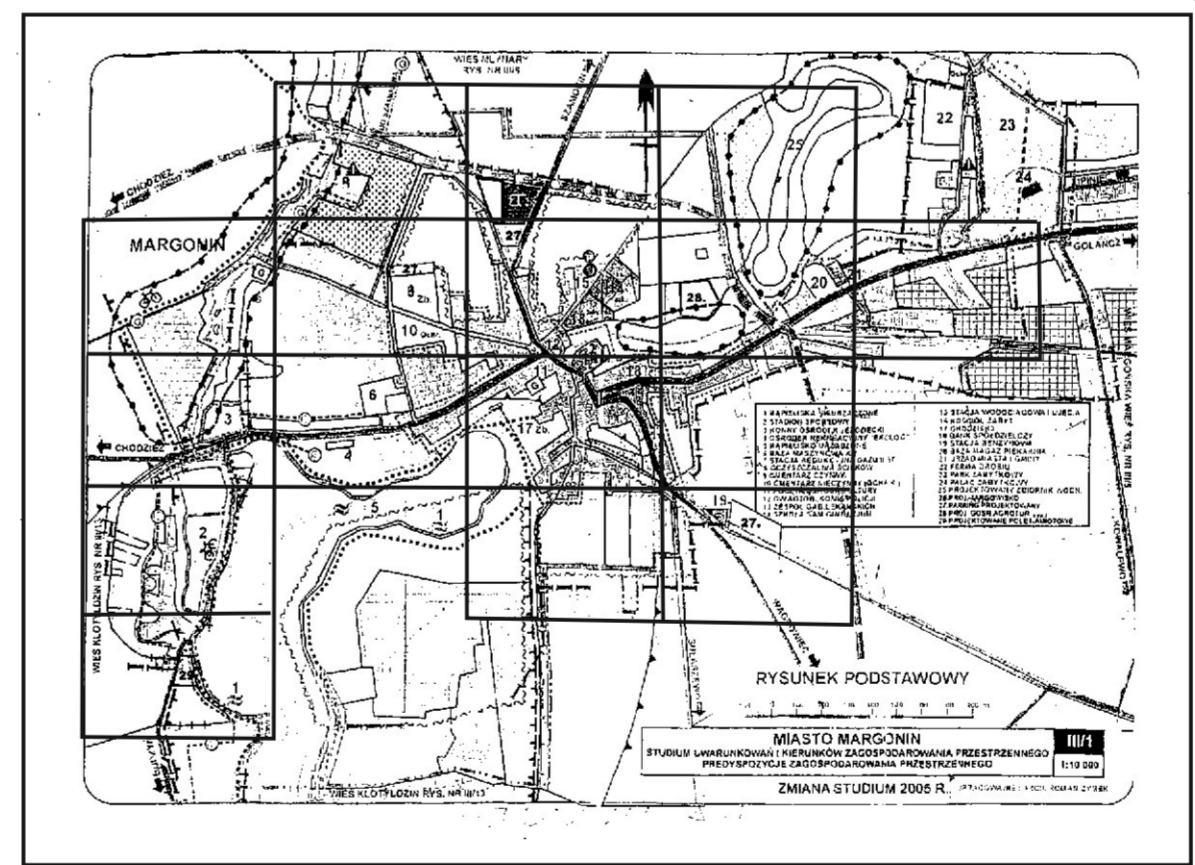
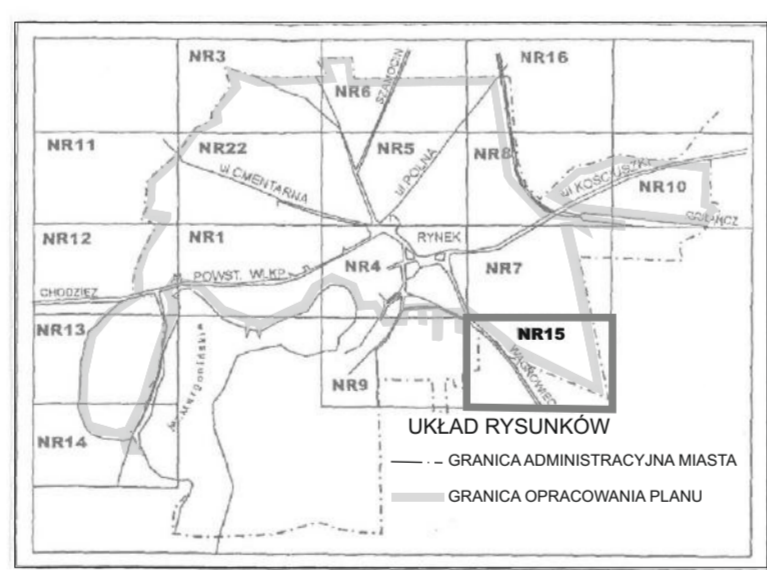
ZAŁĄCZNIK DO UCHWAŁY NR XXIII/240/05
RADY MIASTA I GMINY W MARGONINIE
Z DNIA 28 grudnia 2005 roku

UCHWAŁA OGŁOSZONA W DZIENNIKU
URZĘDOWYM WOJEWÓDZTWA
WIELKOPOLSKIEGO NR 43, poz. 1114
Z DNIA 3 kwietnia 2006 roku

RYSUNEK PLANU NR 15
(rejon Stacja Paliw.)

OZNACZENIA:

	GRANICA OBSZARU OBJĘTEGO UCHWALENIEM
	GRANICA ADMINISTRACYJNA MIASTA
	LINIE ROZGRANICZAJĄCE TERENY O RÓŻNYM PRZEZNACZENIU
	NIEPRZEKRACZALNE LINIE ZABUDOWY
	STREFA OCHRONY STANOWISK ARCHEOLOGICZNYCH
	STACJA PALIW
	TERENY USŁUG RZEMIEŚNICZYCH BRANŻY MECHANIKI SAMOCHODOWEJ
	PARKING DLA CIĘŻKICH SAMOCHODÓW
	PUBLICZNA DROGA GŁÓWNA
	PUBLICZNA DROGA LOKALNA
	DRZEWA WYSOKOPIENNE



OPRACOWANIE:
mgr inż. arch. TERESA DYMEK
nr rej. Z-245 Zachodnia Okręgowa
Izba Urbanistów
tech. bud. BARBARA GUTSCHE

403.323.184.
1:1000

MAPA ZASADNICZA
Zakłady i Grochowski
OKRĘGOWE PRZEDSIĘBIORSTWO GEODEZYJNO-
KARTOGRAFICZNE W POZNANIU

BIURO GEODEZYJNE „MAGRO” s.c.
Maczyński & Grochowski
ul. Paderewskiego 2, tel. 9-67282-92-95
64-800, C/11 a d 2 i 1e 2
Regon 570551728, NIP 784-12-29-935

Andrzej Grochowski
GEOD. PRACOWNIK 1224
ul. Koszalińska 4, 61-203-288
64-100 CHODZIEŻ

Nr DZ. 938/2004
Nr KERG 267-4/104
15 WRZ. 2004

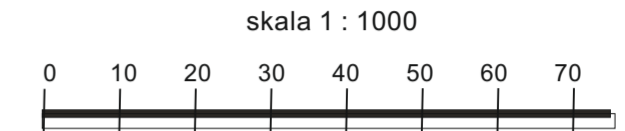
Starosta Chodzieski
Ośrodek Dokumentacji Geodezyjnej
(i Kartograficznej) w Chodzieży
W obszarze opracowania planu...
267-4/104
26 SİY. 2005

Starosta Chodzieski
Ośrodek Dokumentacji Geodezyjnej
(i Kartograficznej) w Chodzieży
26 SİY. 2005



miasto **MARGONIN**
Miejscowy plan zagospodarowania przestrzennego

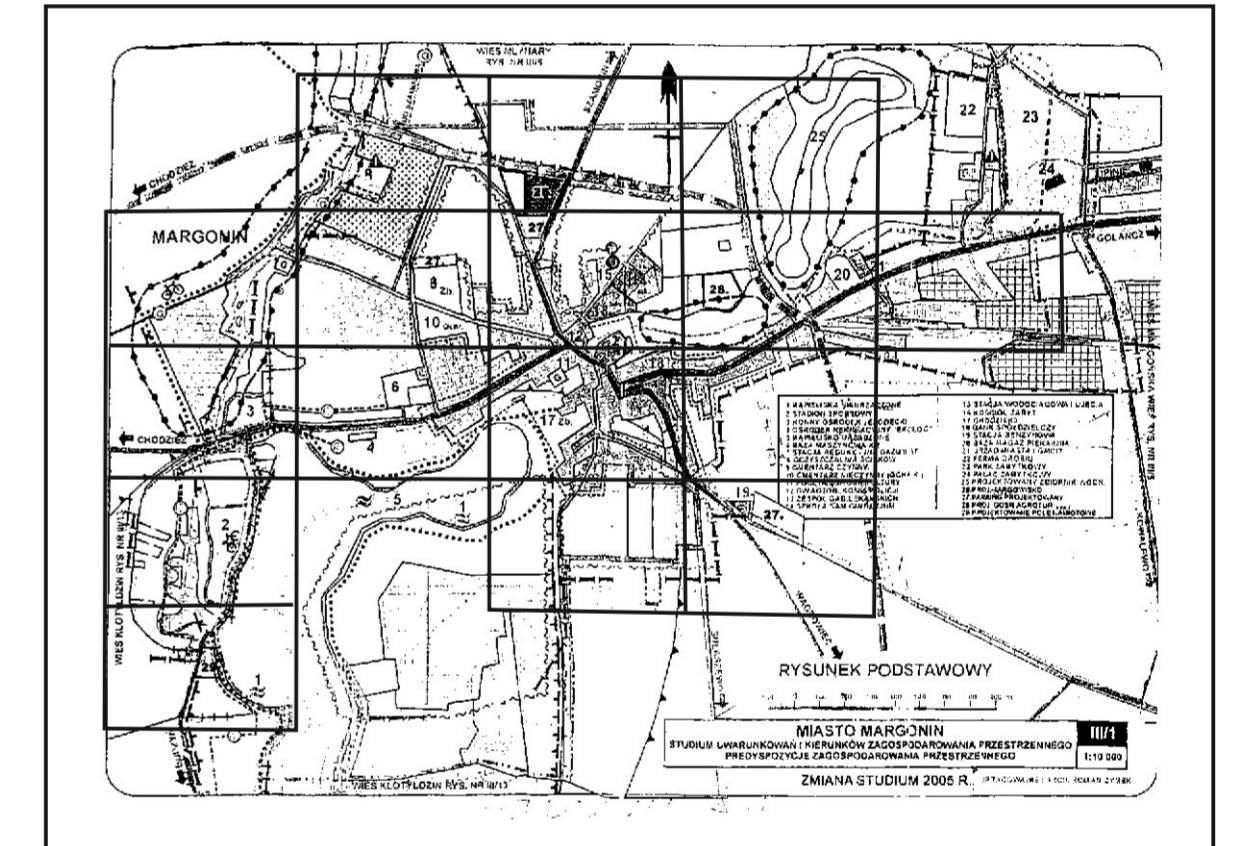
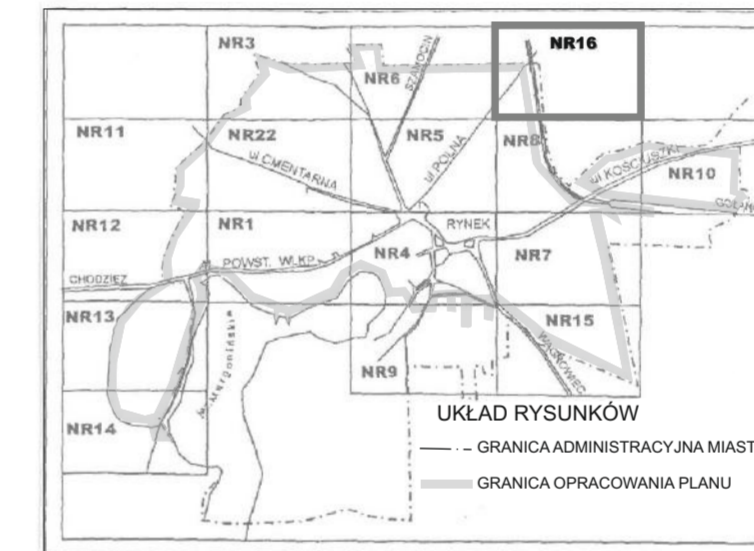
RYSUNEK PLANU NR 16



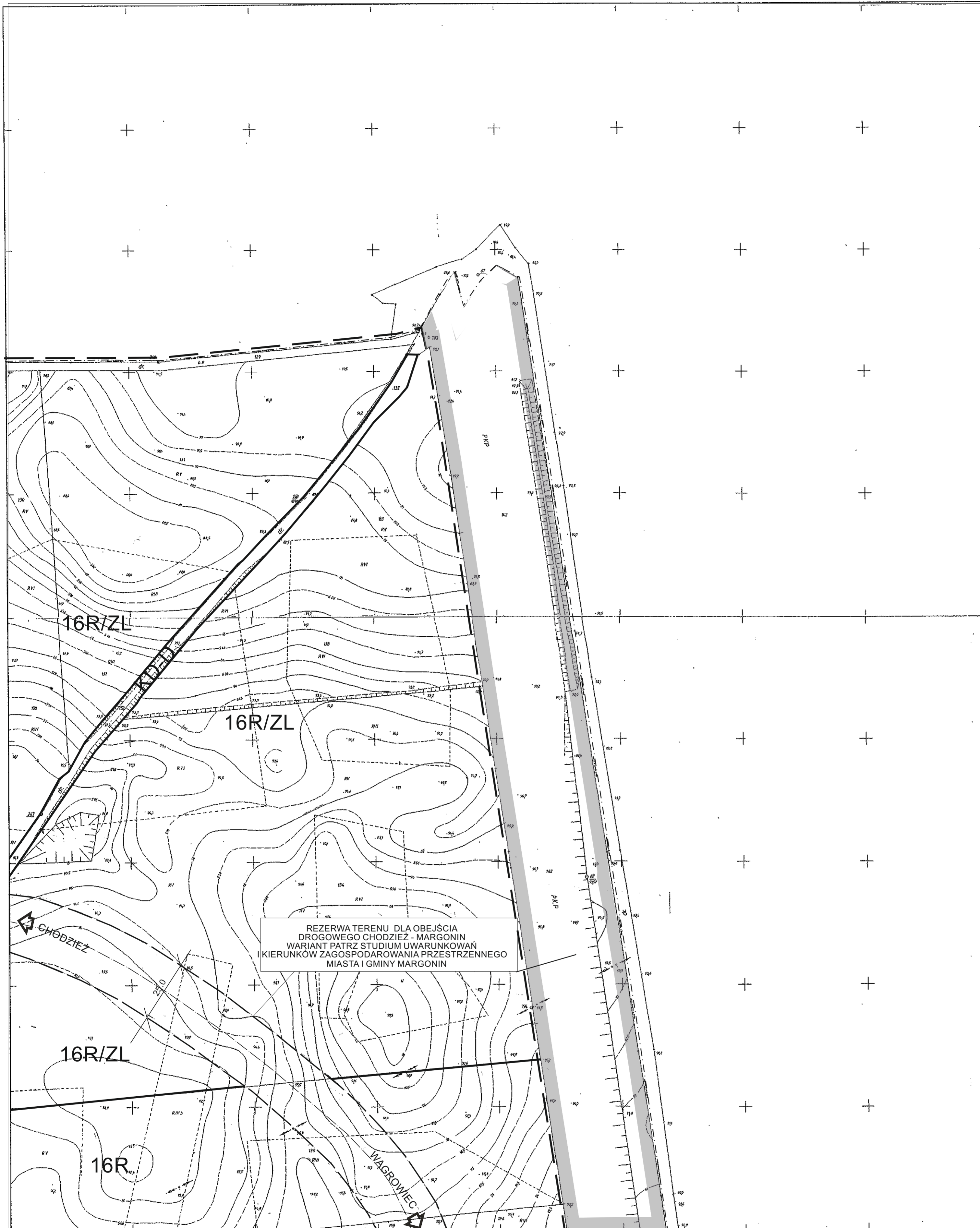
ZAŁĄCZNIK DO UCHWAŁY NR XXIII/240/05
RADY MIASTA I GMINY W MARGONINIE
Z DNIA 28 grudnia 2005 roku

UCHWAŁA OGŁOSZONA W DZIENNIKU
URZĘDOWYM WOJEWÓDZTWA
WIELKOPOLSKIEGO NR 43, poz. 1114
Z DNIA 3 kwietnia 2006 roku

OZNACZENIA:	
	GRANICA OBSZARU OBJĘTEGO UCHWALENIEM
	GRANICA ADMINISTRACYJNA
	TERENY PKP
	LINIE ROZGRANICZAJĄCE TERENY O RÓŻNYM PRZEZNACZENIU
KD-D	DROGA PUBLICZNA DOJAZDOWA
R	TERENY UPRAW ROLNYCH, SADY, OGRODY,
ZL	TERENY ZALESIEN



OPRACOWANIE:
mgr inż. arch. TERESA DYMEK
Zachodnia Okręgowa Izba
Urbanistów nr rej. z-245
tech.bud. BARBARA GUTSCHE



403.323.132
1:1000

MAPA ZASADNICZA
Założona w roku 1982 przez
OKRĘGOWE PRZEDSIĘBIORSTWO GEODEZYJNO-
KARTOGRAFICZNE W POZNANIU

BIURO GEODEZYJNE „MAGRO” s.c.
Młaczyński & Gruchowalski
ul. Paderewskiego 2, tel. 0-57282-92-95
64-800 Chodzież
Regon 570051728 NIP 764-12-29-935

Andrzej Gruchowalski
GEODEZJA I KARTOGRAFIA
ul. Kołłątaja 1224
64-800 Chodzież
tel. 511 2065

Nr DZ. 533/2004
Nr KERG 267-41/04
15 WRZ 2004

Starosta Chodzieski
Ośrodek Dokumentacji Geodezyjnej
i Kartograficznej w Chodzieży
Wzrost: 2005
267-41/04
26 SIV. 2005

Starosta Chodzieski
Ośrodek Dokumentacji Geodezyjnej
i Kartograficznej w Chodzieży
Republika Polska, powiat chodzieski
miejscowy plan zagospodarowania przestrzennego
nr rej. z-245 (1 maj 2005 r.) - Trans-
parytetowy i katygraficzny (Dz. U. Nr 160 poz. 1056
z późn. zm.)
26 SIV. 2005