

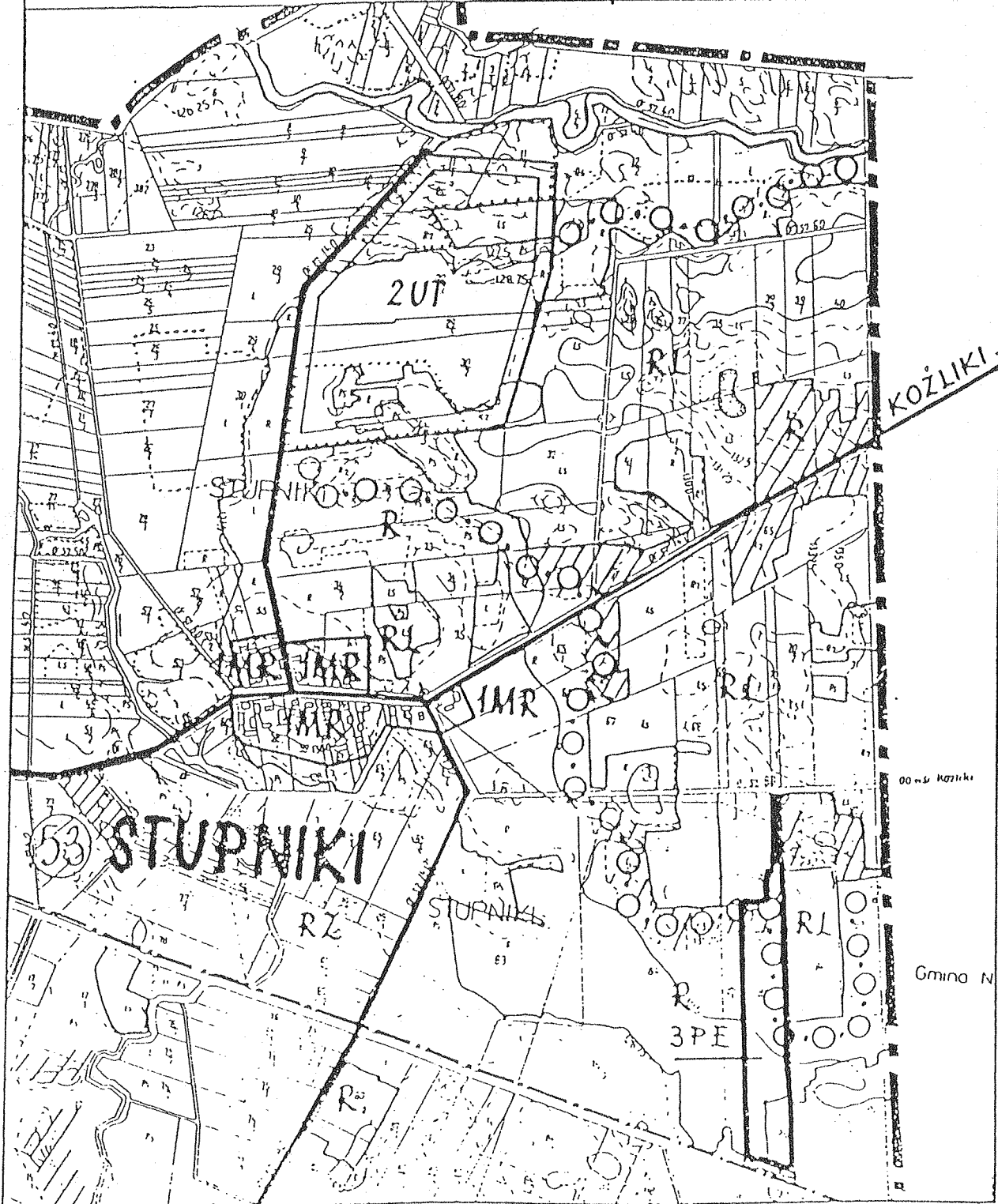
ZMIANA MIEJSCOWEGO PLANU OGÓLNEGO ZAGOSPODAROWANIA  
PRZESTRZENNEGO GMINY BIELSK PODLASKI

Skala 1:10000

☐ 3 PE - Teren pod powierzchnią  
eksploatację kruszywa


ZALĄCZNIK DO UCHWAŁY  
Nr. XXX/182/98 RADY GMINY  
z dnia 18.12.1998

Ark. Nr 1



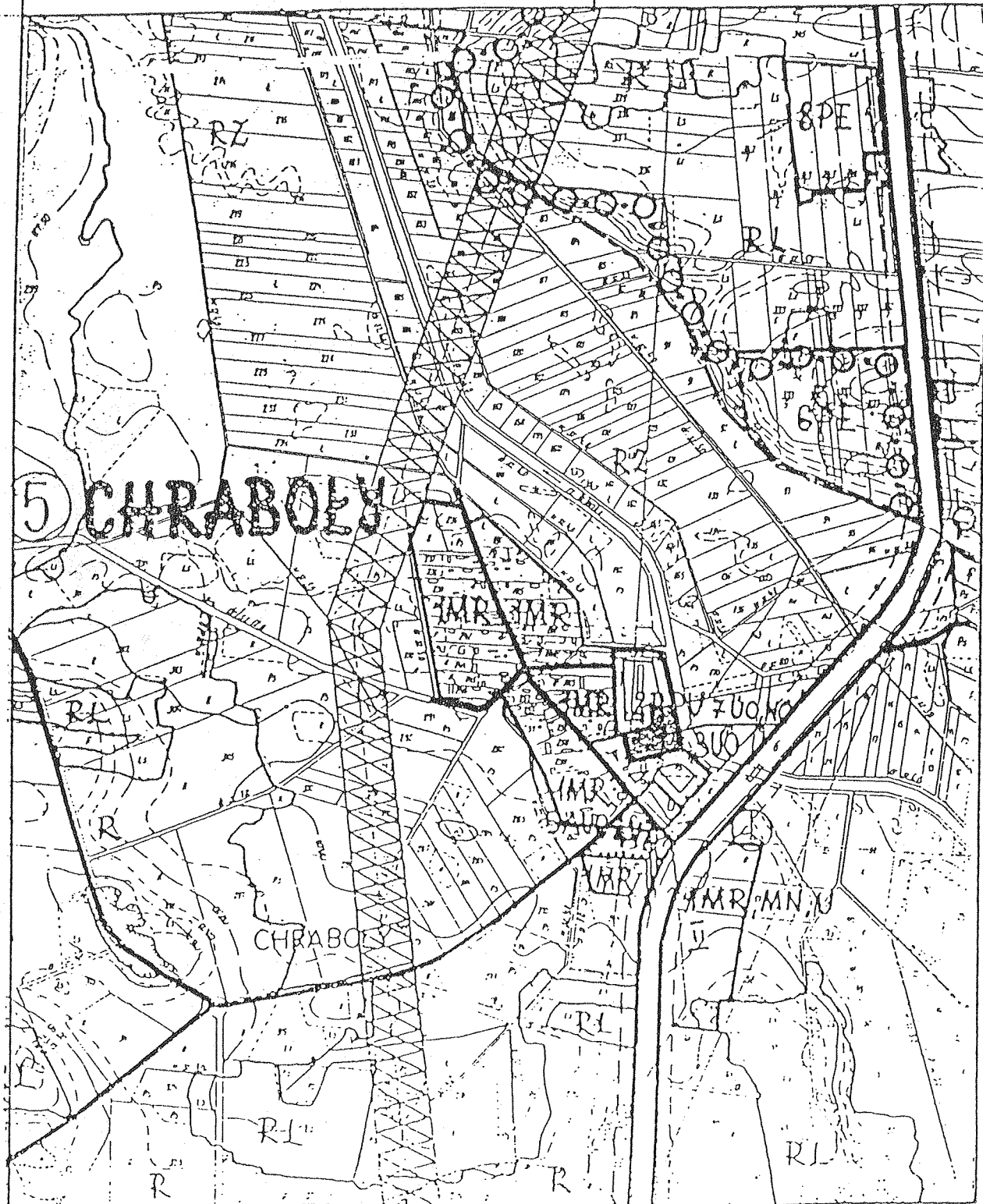
ZMIANA MIEJSCOWEGO PLANU OGÓLNEGO ZAGOSPODAROWANIA  
PRZESTRZENNEGO GMINY BIELSK PODLASKI

Skala 1:10000

 7 UO, - Teren pod poszerzenie  
NO działki szkolnej wraz  
z oczyszczalnią ścieków

ZALĄCZNIK DO UCHWAŁY  
Nr. XXX/122/98 RADY GMINY  
z dnia 18 czerwca 1998 r.

Ark. Nr 2



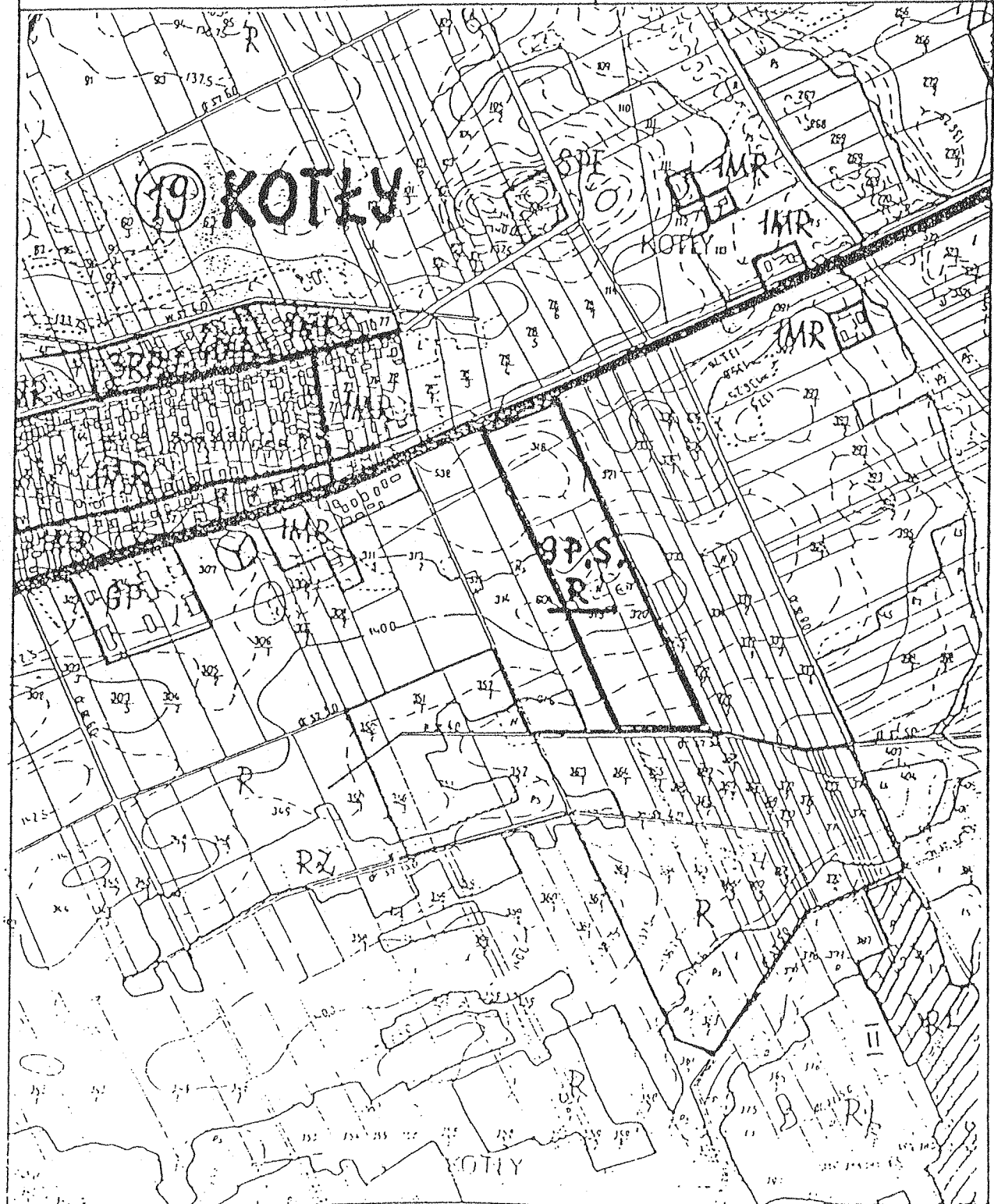
ZMIANA MIEJSCOWEGO PLANU OGÓLNEGO ZAGOSPODAROWANIA  
PRZESTRZENNEGO GMINY BIELSK PODLASKI

Skala 1:10000

□ 9 P,S,R - Teren pod zabudowę  
przemysłowo-składową  
i rzemieślniczą

ZALĄCZNIK DO UCHWAŁY  
Nr. XXI/182/98 RADY GMINY  
z dnia 18. czerwca 1998r.

Ark. Nr 3



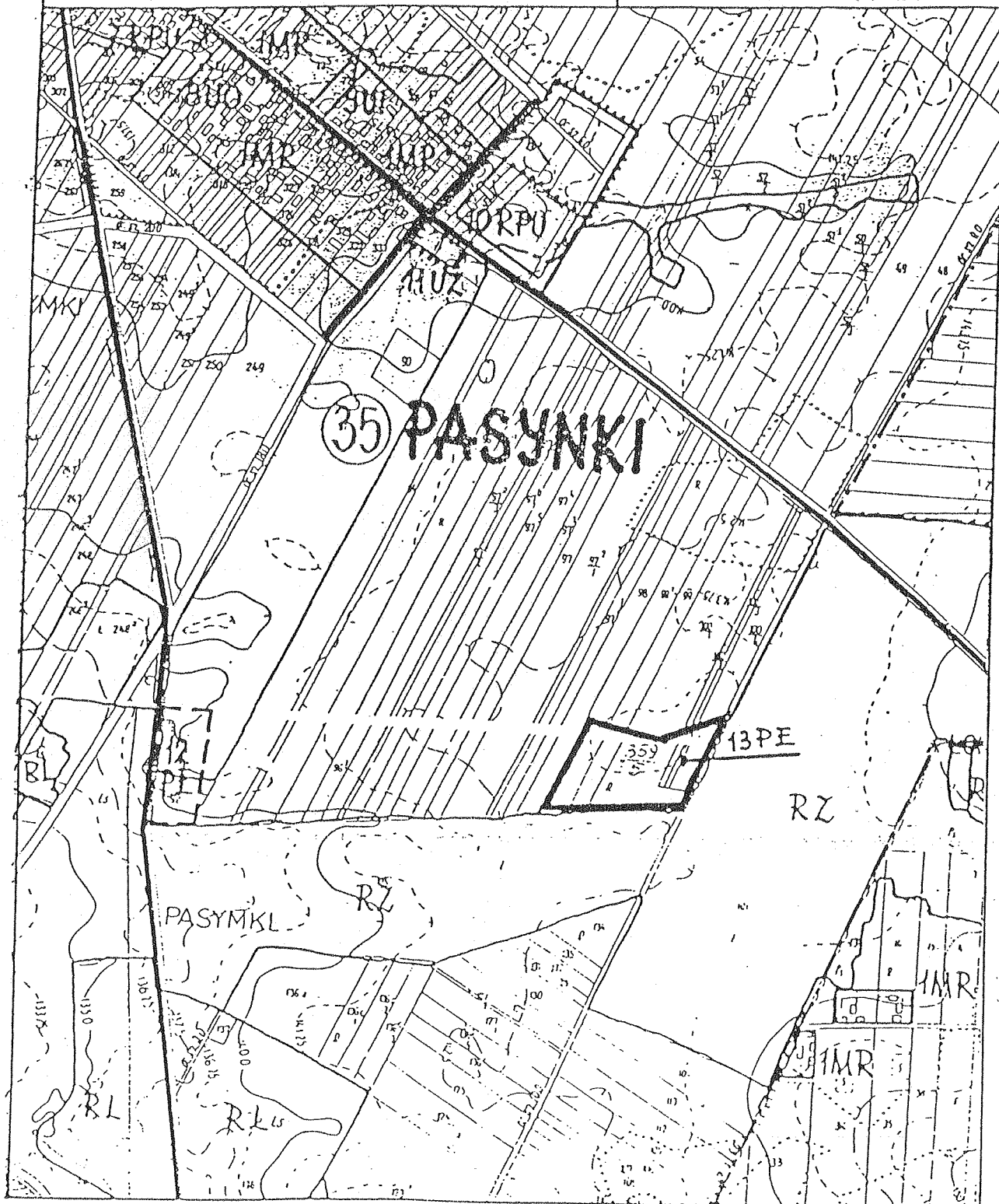
ZMIANA MIEJSCOWEGO PLANU OGÓLNEGO ZAGOSPODAROWANIA  
PRZESTRZENNEGO GMINY BIELSK PODLASKI

Skala 1:10000

□ 13 PE -Teren pod powierzchnią  
eksploatację kruszywa



ZAŁĄCZNIK DO UCHWAŁY  
Nr. XXX/182/98 RADY GMINY  
z dnia 18.01.1998 r.

Ark. Nr 4

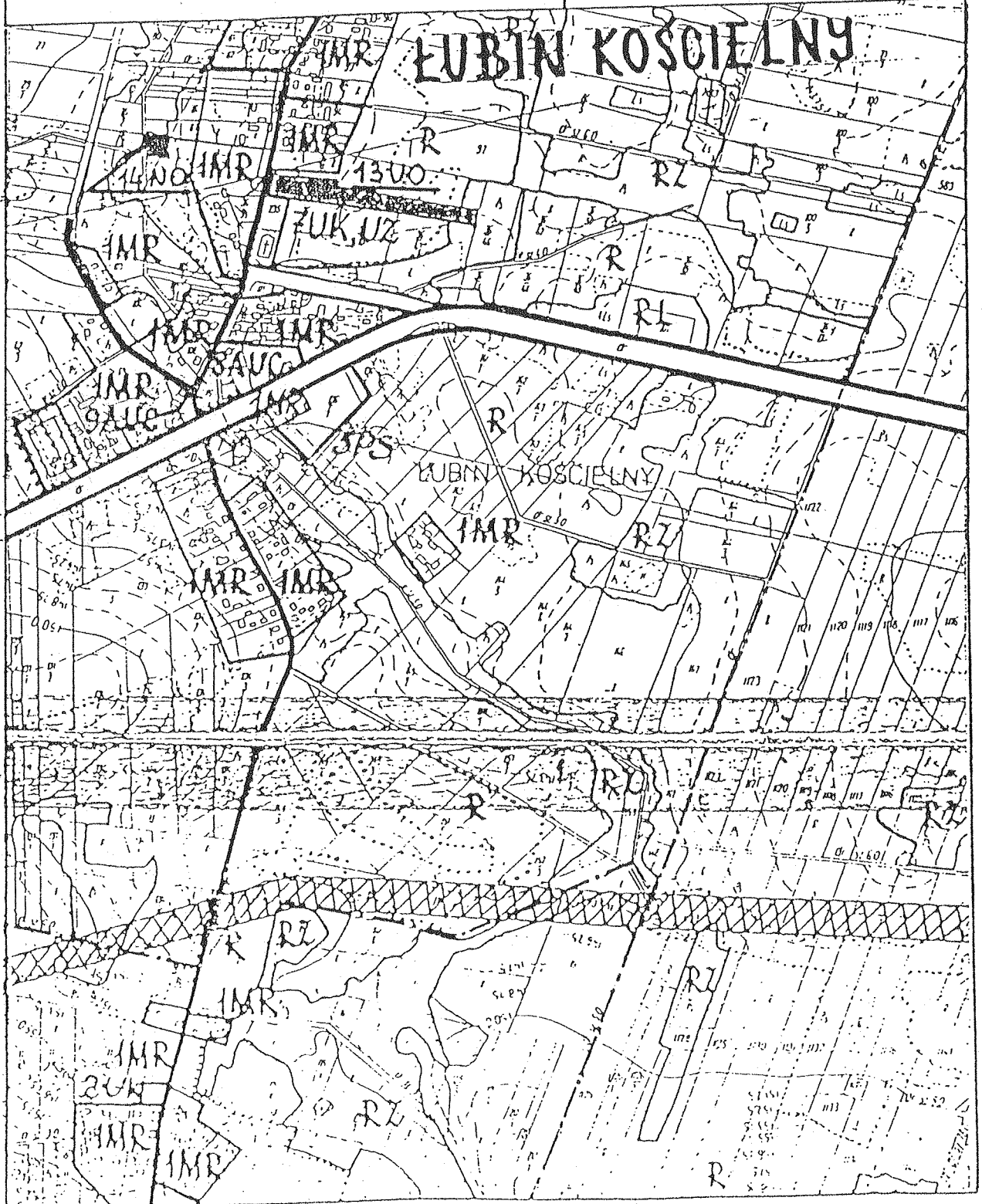


ZMIANA MIEJSCOWEGO PLANU OGÓLNEGO ZAGOSPODAROWANIA  
PRZESTRZENNEGO GMINY BIELSK PODLASKI

Skala 1:10000

-  13 UO - Teren pod poszerzenie  
działki szkolnej
-  14 NO - Oczyszczalnia ścieków



ZAŁĄCZNIK DO UCHWAŁY  
Nr. XXx/182/08...RADY GMINY  
z dnia ...18...02...2008r.  
Ark. Nr 5





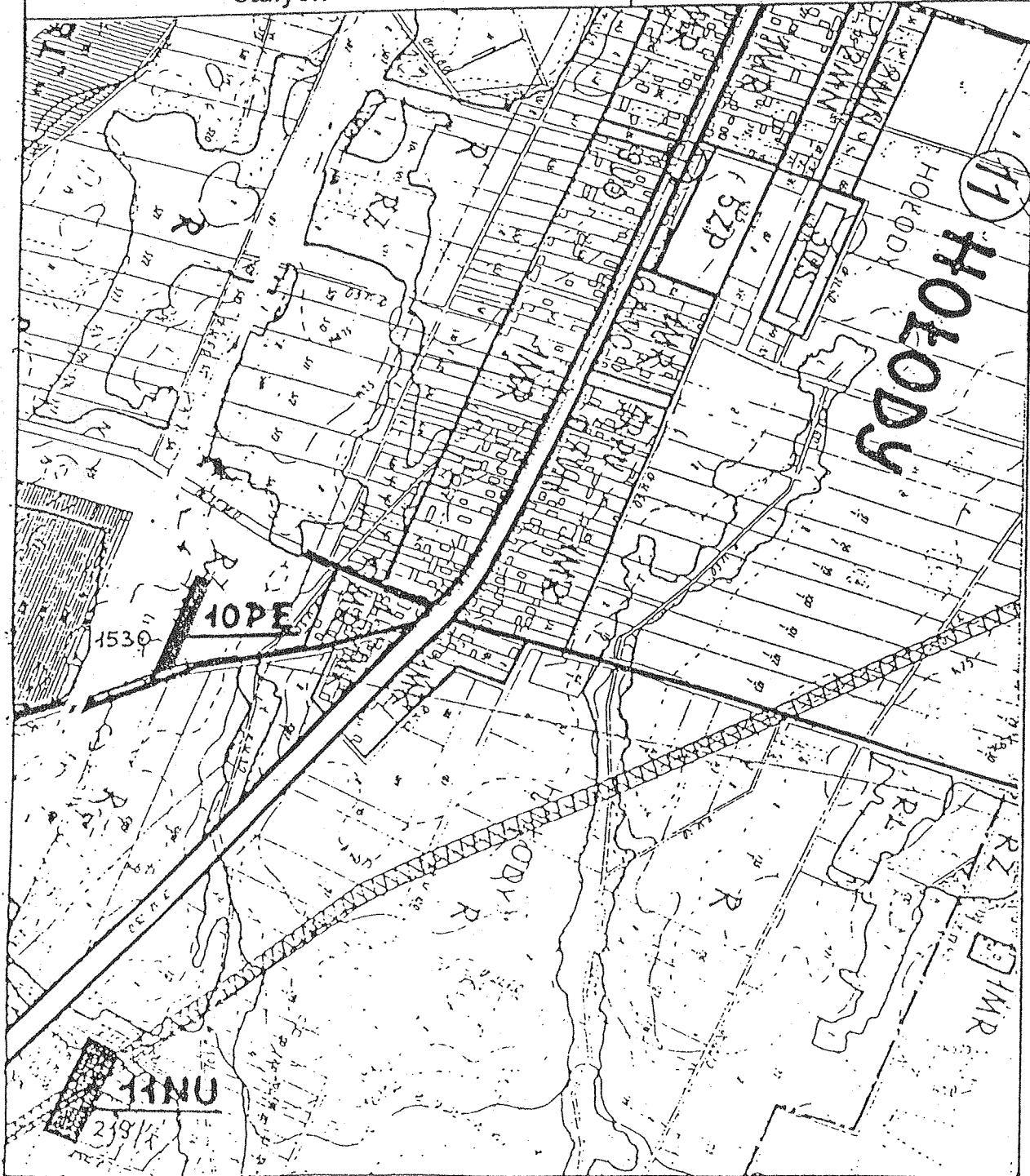
ZMIANA MIEJSCOWEGO PLANU OGÓLNEGO ZAGOSPODAROWANIA PRZESTRZENNEGO GMINY BIELSK PODLASKI

Skala 1:10000

-  10 PE - Teren pod powierzchnią eksploatację kruszywa
-  11 NU - Wysypisko nieczystości stałych


ZALĄCZNIK DO UCHWAŁY Nr. XXX/18/198 R. RADY GMINY z dnia 18. czerwca 1998 r.

Ark. Nr 6



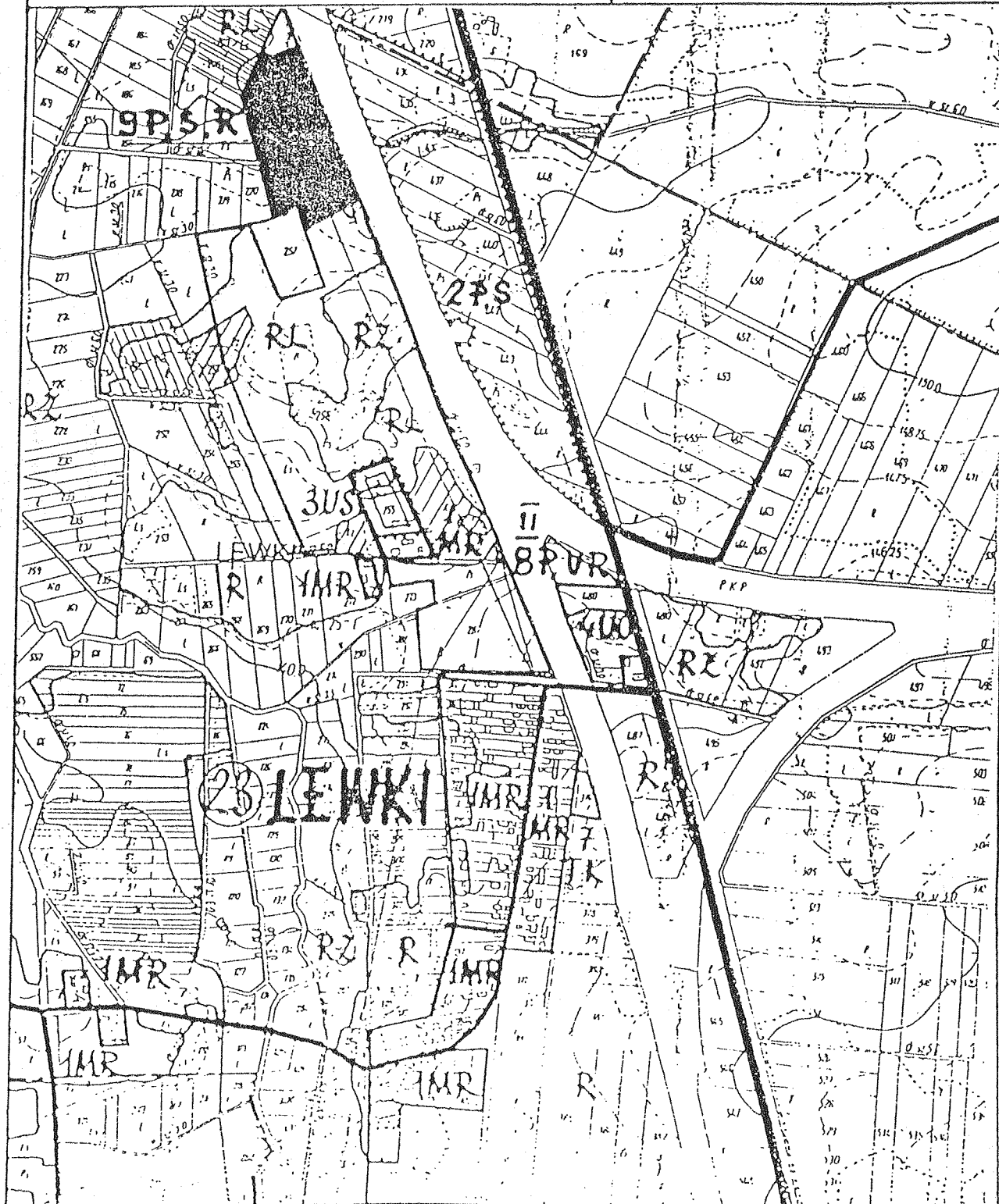
ZMIANA MIEJSCOWEGO PLANU OGÓLNEGO ZAGOSPODAROWANIA PRZESTRZENNEGO GMINY BIELSK PODLASKI

Skala 1:10000

 9 P,S,R - Teren pod zabudowę przemysłowo-składową i rzemieślniczą

ZAŁĄCZNIK DO UCHWAŁY  
Nr. *XXX/182/98* RADY GMINY  
z dnia *18.11.1998*

Ark. Nr 7



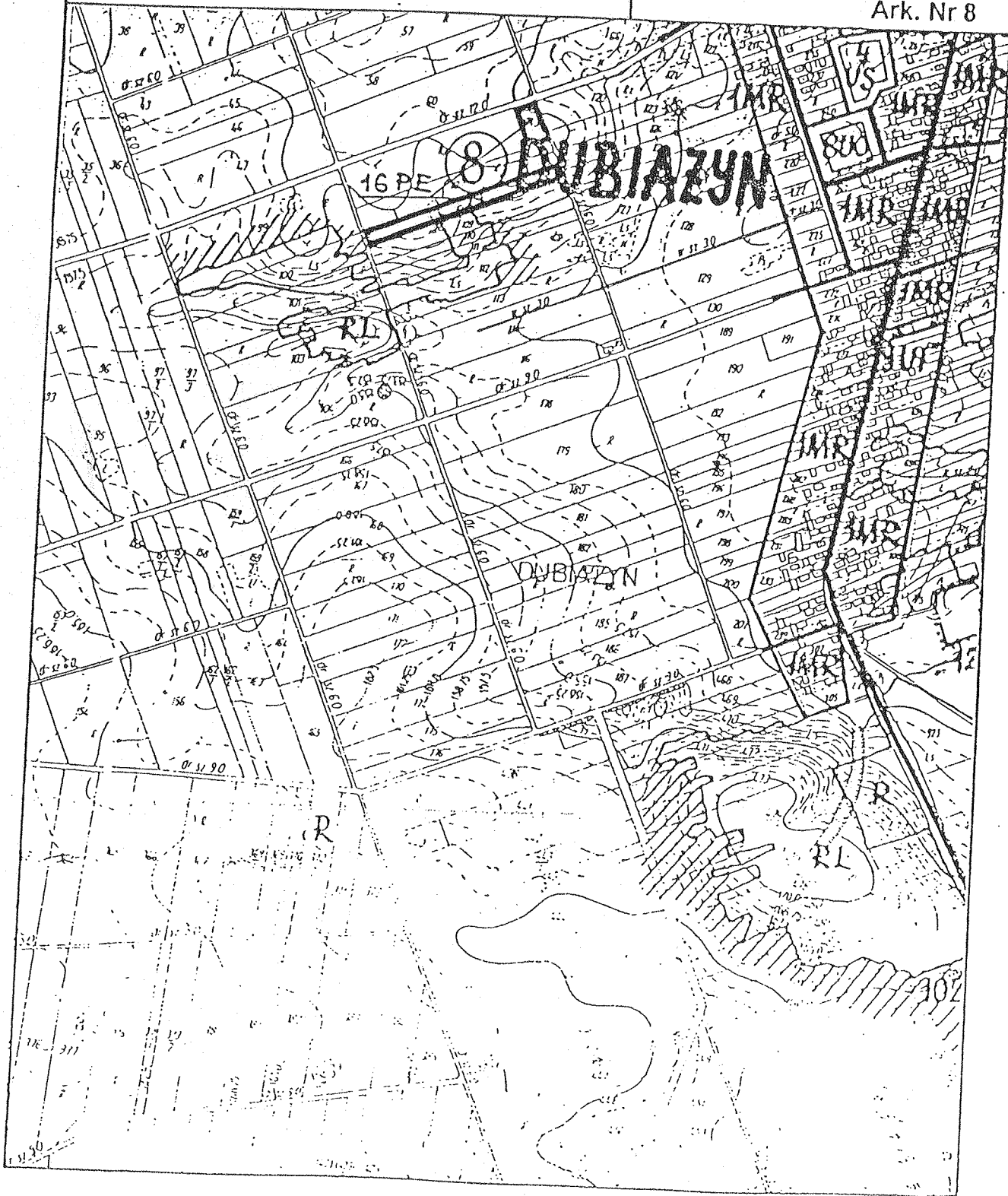
ZMIANA MIEJSCOWEGO PLANU OGÓLNEGO ZAGOSPODAROWANIA PRZESTRZENNEGO GMINY BIELSK PODLASKI

Skala 1:10000

□ 16 PE - Teren pod powierzchnią eksploatację kruszywa

ZAŁĄCZNIK DO UCHWAŁY Nr. XXV/182/98 RADY GMINY z dnia 18.02.1998r.

Ark. Nr 8





RAKONICZE

GMINA CZYSTE  
POLA HALANOWKA

HAJNÓWK

GMINA CZYSTE  
POLA HALANÓW

HALANÓWKA

KRZYWA

SZCZYT DZIELONY

SZCZYT NOWODWORY

GMINA BIELSK PODLASKI

BIELSK PODLASKI

HOŁOBY

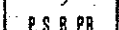
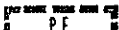
WÓLKA


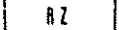






FUNKCJE I UŻYTKOWANIE TERENÓW

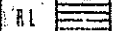

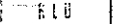
GRANICE


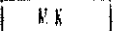
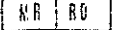

-  PAŃSTWA
-  JEDNOSTKI STOPNIA WOJEWÓDZKIEGO
-  JEDNOSTKI STOPNIA PODSTAWOWEGO, GMINY, MIASTA
-  JEDNOSTKI STRUKTURALNEJ USTALONEJ PLANEM
-  WSI W OBRĘBIE EWIDENCJI GRUNTÓW
-  TERENÓW O RÓŻNYM SPOSOBIE UŻYTKOWANIA ŚCIŚLE OKREŚLONE
-  TERENÓW O RÓŻNYM SPOSOBIE UŻYTKOWANIA ORIENTACYJNE
-  STREFY OCHRONNEJ OBIEKTU SZKODLIWEGO LUB UCIAZLIWEGO USTALONEJ wg ODREBNEGO TRYBU
-  STREFY OCHRONNEJ OBIEKTU CHRONIONEGO USTALONE ODREBNYMI PRZEPISAMI /UZDROWISKA z symbolem U/
-  STREFY OCHRONNEJ OBIEKTU CHRONIONEGO USTALONEJ PLANEM
-  PARKU NARODOWEGO USTALONE ODREBNYMI PRZEPISAMI
-  REZERWATU PRZYRODY USTALONE wg ODREBNEGO TRYBU
-  PARKU KRAJOBRAZOWEGO USTALONE wg ODREBNEGO TRYBU
-  OBSZARU CHRONIONEGO ZE WZGLĘDU NA UNIKALNE WARTOŚCI KRAJOBRAZOWE, URBANISTYCZNE, KULTUROWE itp. USTALONE PLANEM /w tym STREFY CHRONIONEGO KRAJOBRAZU/
-  UKŁADU ZABYTKOWEGO USTALONE ODREBNYMI PRZEPISAMI
-  OBSZARU PLANISTYCZNEGO
-  TERENÓW POSIADAJĄCYCH OPRACOWANIA W SKALI 1:5000 LUB WIĘKSZEJ
-  TERENÓW DLA KTÓRYCH NALEŻY WYKONAĆ OPRACOWANIA W SKALI 1:5000 LUB WIĘKSZEJ
-  TERENÓW POSIADAJĄCYCH PLANY SZCZEGÓŁOWE
-  GRUNTY ROLNE, KTÓRE UZYSKAŁY ZGODĘ PRZEZNACZENIA IC+ NA CELE NIEROLNICZE



UŻYTKOWANIE TERENÓW

-  PRZEMYSŁ, SKŁADY, MAGAZYNY, BUDOWNICTWO - P-przemysł, PB-przemysł mat. budowlanych, S-składy i magazyny, B-budownictwo
-  POWIERZCHNIOWA EKSPLOATACJA SUROWCÓW






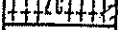

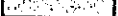
-  UPRAWY POŁOWE I OGRODNICZE
-  ŁĄKI I PASTWISKA
-  URZĄDZENIA DO PRODUKCJI ROSLINNEJ I ZWIERZĘCEJ
-  URZĄDZENIA DO PRODUKCJI ZWIERZĘCJ
-  URZĄDZENIA PRODUKCYJNO-USŁUGOWE ROLNICTWA
-  URZĄDZENIA ZAOPATRZENIA I ZBYTU ROLNICTWA
-  URZĄDZENIA PRODUKCJI GOSPODARKI RYBACKIEJ
-  URZĄDZENIA OBSŁUGI GOSPODARKI RYBACKIEJ





-  LASY, DOLESIENIA
-  URZĄDZENIA PRODUKCJI GOSPODARKI LEŚNEJ
-  URZĄDZENIA OBSŁUGI GOSPODARKI LEŚNEJ




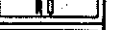
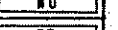

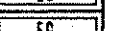

-  MIESZKAŁNICTWO RODZINNE O WYSOKIEJ INTENSYWNOŚCI ZABUDOWY
-  MIESZKAŁNICTWO RODZINNE O NISKIEJ INTENSYWNOŚCI ZABUDOWY
-  ZABUDOWA ZAGRODOWA - OSIEDLONIA
-  ZABUDOWA MIESZKANOWO-PENSJOŃNATOWA

-  ADMINISTRACJA I USŁUGI Z ZIELENIĄ TOWARZYSZĄCA
-  KONCENTRACJA USŁUG


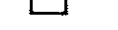




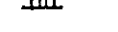
- A-administracja, UN-nauka, UO-oswiata i wychowanie, UK-kultura i sztuka
- UZ-ochrona zdrowia i opieka społeczna, UH-handel detaliczny, UG-gastronomia, US-sport, UT-turystyka i wypoczynek, UR-rzemiosło usługowe
- UI-usługi, inne









-  REJONY GŁÓWNYCH OSRODKÓW REKREACJI
-  URZĄDZENIA REKREACJI
-  PARKI, SKWERY, OGRÓDY DYDAKTYCZNE I NAUKOWE
-  BUDOWNICTWO LETNISKOWE
-  OGRÓDY DZIAŁKOWE
-  CMENTARZE
-  URZĄDZENIA ZIELENI /BAZY/
-  SZLAKI TURYSTYCZNE

-  DROGI I PARKINGI /wg KLAS/
-  TS-transport samochodowy, TM-komunikacja miejska, TK-transport kolejowy, TW-transport wodny
-  TRANSPORT LOTNICZY
-  ŁĄCZNOŚĆ

-  WODY OTWARTE
-  GOSPODARKA ZAOPATRZENIA W WODĘ /ujęcia wody i stacje uzdatniania/
-  GOSPODARKA ŚCIEKOWA /OCZYSZCZALNIE ŚCIEKÓW, PRZEPOMPOWNIE/
-  USUWANIE NIECZYSTOŚCI
-  ELEKTROENERGETYKA /główne punkty zasilania/
-  CIEPŁOWNICTWO /ciepłownie i koflownie/
-  GAZOWNICTWO /stacje redukcyjne gazu/
-  URZĄDZENIA SPECJALNE

URZĄDZENIA LINIOWE I PUNKTOWE

-  DWORCE I PRZYSTANKI KOLEJOWE PASAŻERSKIE
-  STACJE PRZEŁADUNKOWE
-  REZERWA TERENU DLA REALIZACJI DRÓG I II III kl. technicznej oraz ulic E i P
-  CENTRALA TELEKOMUNIKACYJNA
-  DWORCE I PRZYSTANKI PKS
-  STACJE PALIW
-  REZERWA TERENU DLA ZMIANY PRZEZNACZENIA TERENU PO PERSPEKTYWIE

-  KORYTARZE INFRASTRUKTURY TECHNICZNEJ
-  PASY LINII RADIOWYCH
-  GŁÓWNE PRZEWODY WODOCIĄGOWE
-  GŁÓWNE PRZEWODY KANALIZACYJNE
-  GŁÓWNE PRZEWODY ELEKTROENERGETYCZNE
-  GŁÓWNE PRZEWODY CIEPLNE
-  GŁÓWNE PRZEWODY GAZOWE
-  GŁÓWNE PRZEWODY TELEKOMUNIKACYJNE