

52

UCHWAŁA Nr XXVIII/43/96
RADY GMINY KLESZCZÓW

z dnia 1 sierpnia 1996 r.

w sprawie zmiany fragmentu miejscowego planu ogólnego zagospodarowania przestrzennego Gminy Kleszczów, w jednostce urbanistycznej "A" w obszarze wschodniej części zwałowiska wewnętrznego Kopalni Węgla Brunatnego - Bełchatów.

Na podstawie art. 18 ust. 2 pkt 5 ustawy z dnia 8 marca 1990 r. o samorządzie terytorialnym /Dz.U. z 1996 r. Nr 13 poz. 74 i Nr 58, poz. 261/, art. 8 ust. 1, art. 10 ust. 1 oraz art. 26 ustawy z dnia 7 lipca 1994 r. o zagospodarowaniu przestrzennym /Dz.U. Nr 89 poz. 415/ oraz art. 53 i art. 146 ustawy z dnia 4 lutego 1994 r. - Prawo geologiczne i górnicze /Dz.U. Nr 27, poz. 96/ Rada Gminy Kleszczów uchwała, co następuje:

§ 1. W miejscowym planie ogólnym zagospodarowania przestrzennego gminy Kleszczów, zatwierdzonym uchwałą Nr II/9/94 Rady Gminy Kleszczów z dnia 20 lipca 1994 r. w sprawie zatwierdzenia ogólnego planu zagospodarowania przestrzennego gminy Kleszczów /Dziennik Urzędowy Województwa Piotrkowskiego Nr 23, poz. 138 i z 1996 r. Nr 18, poz. 67/ wprowadza się zmianę w jednostce urbanistycznej "A", dotyczącą obszaru wschodniej części zwałowiska wewnętrznego Kopalni Węgla Brunatnego - Bełchatów.

§ 2. Zmiana fragmentu miejscowego planu ogólnego zagospodarowania przestrzennego gminy Kleszczów ustala, że na obszarze wschodniej części zwałowiska wewnętrznego Kopalni Węgla Brunatnego - Bełchatów, przeznaczonego dla funkcji SFOE, SFOR, SFOP, SFRT, dokonuje się zmiany funkcji i przeznaczenia fragmentu terenu. Teren o pow. 50,0 ha oznaczony symbolem Skj na rysunku zmiany planu zostaje przeznaczony pod wschodnie składowisko kredy jeziornej wraz z zewnętrznym układem obsługi komunikacyjnej i systemem odwodnienia, łącznie z bezodpływowym polem retencyjno-osadowym W-O spełniającym funkcję odparowalnika.

§ 3. Dla terenu przeznaczonego pod składowisko kredy jeziornej plan wprowadza następujące ustalenia i zasady zagospodarowania terenu:

1) przy projektowaniu i realizacji obiektów

zostaną zastosowane odpowiednie zabezpieczenia przed wpływami eksploatacji górniczej, których wymogi uzgodni właściwy organ państwowy nadzoru górniczego,

- 2) należy realizować składowisko w sposób zapewniający bezpieczne funkcjonowanie stacji Piaski i Kopalnia oraz zapewnić obsługiwanie składowiska w sprzęt zmechanizowany, zgodnie z aktualnie obowiązującymi PN,
- 3) wszystkie wymagane podłączenia obiektów wschodniego składowiska kredy jeziornej będą wykonane jako włączenie do istniejących dróg i sieci energetycznych Kopalni Węgla Brunatnego - Bełchatów,
- 4) składowisko kredy jeziornej winno być realizowane według dokumentacji uzgodnionej przez Wydział Ochrony Środowiska Urzędu Wojewódzkiego w Piotrkowie Trybunalskim,
- 5) maksymalne zasięgi izolinii opadu pyłu i izofony poziomów dźwięku winny spełniać warunki norm środowiskowych i nie przekraczać odległości określonych na podstawie analizy w prognozie oceny i skutków ich oddziaływania na środowisko, tj. nie przekraczać granicy istniejących terenów zabudowy mieszkaniowej,
- 6) system odwadniający zwałowisko wewnętrzne Kopalni Węgla Brunatnego - Bełchatów należy budować tak, aby wykluczyć możliwość spływu wód odpadowych ze zwałowiska do składowiska kredy lub jego pola retencyjno-osadowego,
- 7) należy otoczyć składowisko kredy jeziornej ochronnym pasem zieleni ekranizacyjnej w celu ograniczenia zasięgu pylenia i hałasu,
- 8) obszar zwałowiska wewnętrznego na południe od składowiska kredy jeziornej w ramach rekultywacji należy zalesić,
- 9) w celu zabezpieczenia kontroli nad rzeczywistym wpływem składowiska kredy jeziornej na środowisko, należy prowadzić stałe badania monitoringowe w trakcie jej

składowania. O wynikach badań na bieżąco, nie rzadziej niż raz w kwartale, winien być informowany Zarząd Gminy Kleszczów oraz za pośrednictwem Urzędu Gminy Kleszczów winny być dostarczane przez Kopalnię Węgla Brunatnego - Bełchatów do Zakładu Energetycznego Łódź Teren S.A. wyniki badań zapylenia w rejonie składowiska kredy jeziornej. Sposób prowadzenia pomiarów i badania zapylenia winny odpowiadać wymogom normy PN-79/E-06303,

- 10) wtórną eksploatację kredy jeziornej należy rozpocząć od strony północnej,
- 11) składowisko kredy jeziornej winno być przykryte warstwą ziemi i zagospodarowane zielenią krzaczastą i drzewami,
- 12) dotychczasowe ustalenia w planie Gminy dla pozostałego obszaru zwałowiska

wewnętrznego nie ulegają zmianie.

§ 4. Ustala się, że rysunek zmiany miejscowego planu ogólnego zagospodarowania przestrzennego Gminy Kleszczów, stanowiący załączniki Nr 1 i Nr 2* do niniejszej uchwały, stanowi jej integralną całość.

§ 5.1. Uchwała podlega ogłoszeniu w Dzienniku Urzędowym Województwa Piotrkowskiego.

2. Uchwała wchodzi w życie po upływie 14 dni od dnia jej ogłoszenia w Dzienniku Urzędowym Województwa Piotrkowskiego.

Przewodniczący Rady Gminy:
(-) Wiesław Pękała

** Załączniki Nr 1 i Nr 2 znajdują się na stronie 426-227
Nr 17 Dziennika Urzędowego Województwa Piotrkowskiego*

53

UCHWAŁA Nr XXIII/157/97 RADY GMINY INOWŁÓDZ

z dnia 27 lutego 1997 r.

w sprawie uchwalenia zmian w statucie Gminy Inowłódz.

Na podstawie art. 18 ust. 2 pkt 1 ustawy z dnia 8 marca 1990 r. o samorządzie terytorialnym /Dz.U. z 1996 r. Nr 13, poz. 74, Nr 58, poz. 261, Nr 106, poz. 496 i Nr 132, poz. 622/ uchwała się, co następuje:

§ 1. W uchwale Nr XXI/134/96 Rady Gminy Inowłódz z dnia 31 października 1996 r. w sprawie uchwalenia statutu Gminy Inowłódz /Dz. Urz. Woj. Piotrkowskiego z 1997 r. Nr 10, poz. 26/ wprowadza się następujące zmiany:

- 1) w § 32 ust. 2 statutu otrzymuje następujące brzmienie:

"2. Zarząd stanowi:

- wójt, który jest przewodniczącym Zarządu,
- zastępca wójta,
- oraz 5 członków."

- 2) w § 20 ust. 1 regulaminu obrad Rady Gminy Inowłódz, który stanowi załącznik Nr 5 do statutu, dodaje się punkty 4 i 5 o następującym brzmieniu:

- "4) udzielenia absolutorium Zarządowi,
- 5) na przyjęty przez Radę wniosek radnego".

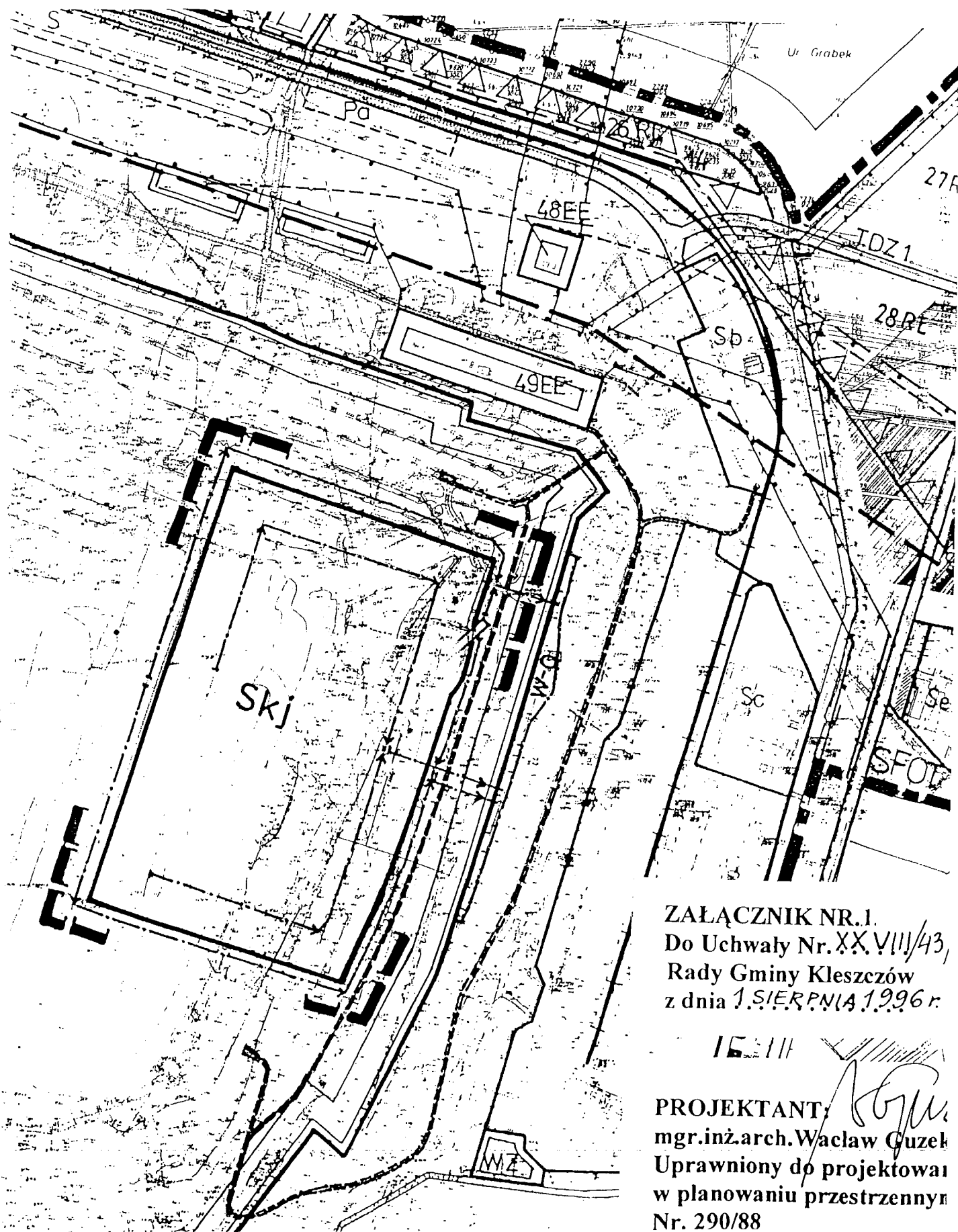
§ 2. Uchwała podlega ogłoszeniu przez wywieszenie na tablicy ogłoszeń Urzędu Gminy oraz w Dzienniku Urzędowym Województwa Piotrkowskiego.

§ 3. Uchwała wchodzi w życie z dniem ogłoszenia w Dzienniku Urzędowym Województwa Piotrkowskiego.

Przewodniczący Rady Gminy:
(-) mgr Julian Zięba


**RYSUNEK NR. 1. ZMIANY MIEJSCOWEGO PLANU OGÓLNEGO
ZAGOSPODAROWANIA PRZESTRZENNEGO GMINY KLESZCZÓW
SKALA 1: 10000**

**Składowisko kredy jeziornej na obszarze wschodniej części zwałowiska
wewnętrznego KWB - „BELCHATÓW ”**








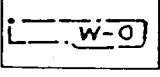

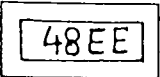
**ZAŁĄCZNIK NR.1.
Do Uchwały Nr. XX.VIII/43,
Rady Gminy Kleszczów
z dnia 1.SIERPNIA 1.996r.**

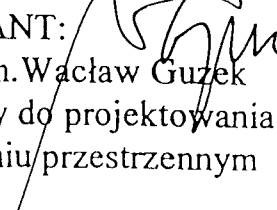
15.111

PROJEKTANT: 
mgr.inż.arch. Waclaw Guzek
Uprawniony do projektowania
w planowaniu przestrzennym
Nr. 290/88

RYSUNEK NR.2. ZMIANY MIEJSCOWEGO PLANU OGÓLNEGO
ZAGOSPODAROWANIA PRZESTRZENNEGO GMINY KLESZCZÓW
Składowisko kredy jeziornej na obszarze wschodniej części zwałowiska
wewnętrznego KWB - „BELCHATÓW ”

LEGENDA :

-  - GRANICA OBSZARU PLANU
-  - LINIE ROZGRANICZAJĄCE TERENY
O RÓŻNYCH FUNKCJACH
-  - TERENY SKŁADOWISKA WSCHODNIEGO
KREDY JEZIORNEJ
-  - UKŁAD KOMUNIKACJI
-  - ROWY ODWADNIAJĄCE
-  - ZBIORNIK ODPAROWALNIKA
POLE RETENCYJNO-OSADOWE
-  - STACJA PIASKI
-  - STACJA KOPALNIA

PROJEKTANT: 
mgr.inż.arch. Wacław Guzek
Uprawniony do projektowania
w planowaniu przestrzennym
Nr. 290/88

ZAŁĄCZNIK NR.2
Do Uchwały Nr. XXVIII.
Rady Gminy Kleszczów
z dnia 1 SIERPNIA 1996 r.