

Uchwała Nr XXXIX/192/97 Rady Gminy w Kuźnicy

z dnia 22 grudnia 1997 r.

w sprawie zmian miejscowego planu ogólnego zagospodarowania przestrzennego gminy Kuźnica.

Na podstawie art. 18 ust. 2 pkt 5 ustawy z dnia 8 marca 1990 r. o samorządzie terytorialnym /Dz.U. z 1996 r. Nr 13, poz. 74; zm. Nr 58, poz. 261; Nr 89, poz. 401; Nr 106, poz. 496; Nr 132, poz. 622; 1997 r. Nr 9, poz. 43; Nr 106, poz. 679; Nr 107, poz. 686; Nr 113, poz. 734; Nr 123, poz. 775/ art. 10 ust. 3 i art. 26 ustawy z dnia 7 lipca 1994 r. o zagospodarowaniu przestrzennym /Dz. U. Nr 89, poz. 415; zm. z 1996 r. Nr 106, poz. 496/ oraz art. 14 ust. 3 ustawy z dnia 28 września 1991 r. o lasach /Dz.U. Nr 101, poz. 444; zm. 1992 r. Nr 21, poz. 85; Nr 54, poz. 254 ; z 1994 r. Nr 1, poz. 3; Nr 127, poz. 627; 1995 r. Nr 141, poz. 629 i Nr 147, poz. 713; 1996 r. Nr 91, poz. 409; z 1997 r. Nr 54, poz. 349; Nr 121, poz. 770/ Rada Gminy w Kuźnicy uchwała, co następuje:

§ 1

Uchwała się zmiany miejscowego planu ogólnego zagospodarowania przestrzennego gminy Kuźnica zatwierdzonego uchwałą Nr XVII /71/ 92 Rady Gminy w Kuźnicy z dnia 29 czerwca 1992 r. / Dz. Urz. WB Nr 18, poz. 110 zm. 1994 r. Nr 10, poz. 48; Nr 20, poz. 111; z 1996 r. Nr 30, poz. 106/ dotyczące granic polno - leśnych w gminie Kuźnica przedstawione w § 2.

§ 2

1. Ustala się granice kompleksów leśnych oznaczone na mapie 1 : 20 000 (pomniejszenie map w skali 1 : 10 000 operatu granicy polno - leśnej opracowanej przez Wojewódzkie Biuro Geodezji i Terenów Rolnych w Białymstoku) linią ciągłą oraz symbolem KL we wsiach:

- Kuźnica - ozn. 129 KL; 130KL; 131KL; 132KL; 133KL; 134KL; 135KL; 136KL; 137KL; (ark. 1)
- (1) Nowodziel - ozn. 11KL; 12KL; 13KL; 14KL; 15KL; 16KL; (ark. 2)
- (2) Czuprynowo - ozn. 6KL; 7KL; 8KL; 9KL; 10KL; 11KL; 12KL; 13KL; 14KL; (ark. 3)
- (3) Parczowce - ozn. 5KL; 6KL; 7KL; 8KL; (ark. 4)
- (4) Tołcze - ozn. 2KL; 3KL; 4KL; 5KL; (ark. 5)

- (5) Klimówka - ozn. 9KL; 10KL; 11KL; (ark. 6)
 - (6) Szymaki - ozn. 2KL; (ark. 5)
 - (7) Bilminy - ozn. 2 KL; 3KL; (ark. 6)
 - (8) Tołoczki Wielkie - ozn. 4KL; 5KL; 6KL; (ark. 4)
 - (9) Czepiele - ozn. 2KL;3KL; 4KL; 5KL; 6KL; 7KL; (ark. 7)
 - (10) Starowlany - ozn. 13KL; 14KL; 15KL; 16KL; (ark. 8)
 - (11) Popławce - ozn. 14KL; 15KL; 16KL; 17KL; (ark. 9 i 10)
 - (12) Wołkusz - ozn. 3KL; 4KL; 5KL; 6KL; 7KL; 8KL; 9KL; (ark. 9)
 - (13) Białobłockie - ozn. 2KL; 3KL; 4KL; (ark. 10)
 - (14) Łosośna Wielka - ozn. 5KL; 6KL; 7KL; 8KL; 9KL; 10KL; (ark. 10)
 - (15) Łowczyki - ozn. 2KL; 3KL; (ark. 11)
 - (16) Cimanie - ozn. KL; 3KL; 4KL; 5KL; 6KL; 7KL; 8KL; 9KL; 10KL; 11KL; (art. 12a, 12b)
 - (17) Achrymowce - ozn. 2KL; 3KL; 4KL; 5KL; (ark. 11)
 - (18) Wojnowce - ozn. 3KL; 4KL; 5KL; 6KL; 7KL; 8KL; (ark. 13a, 13b)
 - (19) Kowale - ozn. 5KL; 6KL; 7KL; 8KL; 9KL; 10KL; 11KL; 12KL; 13KL; 14KL; 15KL; 16KL; (ark. 14, 13a)
 - (20) Mieleszkowce Pawłowickie - ozn. 6KL; 7KL; (ark. 15)
 - (21) Litwinki - ozn. 5KL; 6KL; 7KL; 8KL; 9 KL (ark. 16)
 - (22) Mieleszkowce Zaleszańskie - ozn. 2KL; 3KL; 4KL; 5KL; (ark. 15)
 - (23) Długolesie -ozn. 2KL; 3KL; 4KL; 5KL; 6KL; 7KL; 8KL; 9KL; (ark. 17)
 - (24) Wyzgi - ozn. 2KL; 3KL; 4KL; 5KL; 6KL; 7KL; (ark. 17)
 - (25) Szaczkowice - ozn. 8KL; 9KL; 10KL; 11KL; 12KL; (ark. 18)
 - (26) Wołyńce kol. Dubnica Kurpiowska - ozn. 3KL; 4KL; 5KL; 6KL; 7KL; 8KL; 9KL; (ark. 19)
 - (27) Mieleńkowce, PGL Nadleśnictwo Kumiałka - ozn. 8KL; 9KL; 10KL; (ark. 20)
 - (28) Kuścińce - ozn. 3KL; 4KL; 5KL; 6KL; 7KL; (ark. 19)
 - (29) Chreptowce - ozn. 12KL; 13KL; 14KL; 15KL; 16KL; 17KL; (ark. 21)
 - (30) Kruglany - ozn. 6KL; 7KL; 8KL; 9KL; 10KL; 11KL; (ark. 21)
2. Grunty rolne w granicach kompleksu leśnego określone w § 1 przeznacza się do zalesienia.
3. Kompleksy leśne wyznaczone we wsiach: Klimówka ozn. 9 KL, Tołoczki Wielkie ozn. 4KL, Czepiele ozn. 2KL, 5KL, Storowlany ozn. 13KL, Popławce ozn. 15KL, Białobłockie ozn. 3KL, Kowale ozn. 7KL, 8KL, 9KL, Wołyńce ozn. 5KL, Kuścińce ozn. 4KL wyznaczone są na rejonie perspektywicznego występowania surowców mineralnych dla potrzeb lokalnych - piasków ze żwirem. Oznaczone na mapie linią przerywaną.
4. Granice nowych kompleksów leśnych w stosunku do dróg publicznych należy wyznaczyć w odległości od osi dróg:
- krajowych /droga Nr 18 Sokółka - Kuźnica/ 30 m.,
 - wojewódzkich - 15 m.

5. Istniejące studnie zabezpieczyć przed likwidacją i przystosować do sprawnego uruchomienia eksploatacyjnego w sytuacjach kryzysowych.
6. Integralną częścią planu jest rysunek planu w skali 1 : 20 000, stanowiący załącznik do niniejszej uchwały opublikowanej w Dzienniku Urzędowym Województwa Białostockiego na 21 arkuszach formatu A4. Rysunek planu obowiązuje w zakresie: przeznaczenia terenów oraz linii określających granice kompleksów leśnych.

§ 3

Ustala się jednorazową opłatę wynikającą ze wzrostu wartości nieruchomości przeznaczonych w zmianie miejscowego planu ogólnego pod zalesienie w wysokości 0 % wzrostu jej wartości.

§ 4

Traci moc uchwała Nr XVII/71/92 Rady Gminy w Kuźnicy z dnia 29 czerwca 1992 r. (Dz. Urz. WB Nr 18, poz. 110; zm. 1994 r. Nr 10 poz. 48, Nr 20 poz. 111; 1996 r. Nr 30 poz. 106) w zakresie ustalonym w § 2, oraz cz. ustaleń dot. symb. 116 PS teren baz i magazynów (tj. części dz. nr geod. 396,397, 402) przeznaczonych pod kompleks leśny - symb. 130 KL we w. Kuźnica.

§ 5

Wykonanie uchwały powierza się Zarządowi Gminy.






§ 6

Uchwała wchodzi w życie po upływie czternastu dni od dnia ogłoszenia w Dzienniku Urzędowym Województwa Białostockiego.

Przewodniczący Rady Gminy
/-/ mgr inż. Janusz Bilmin

Faint, illegible text covering the majority of the page, possibly bleed-through from the reverse side.

LEGENDA

-  GRANICA OBSZARU WSI
-  GRANICE KOMPLEKSÓW LEŚNYCH
- KL** OZNACZENIE KOMPLEKSU LEŚNEGO
-  GRANICA GMINY
-  GRANICA PAŃSTWA
-  REJONY PERSPEKTYWICZNE WYSTĘPOWANIA SUROWCÓW
DIA POTRZEB LOKALNYCH - PIASKÓW ZE ZWIREM

Gm. KUŹNICA
Woj. białostockie
Skala 1:20 000

Włótnik wykonano fotomechanicznie
w OKRĘGOWYM PRZEDSIĘBIORSTWIE
GEODEZYJNO-KARTOGRAFICZNYM S-ka z o.o.
WYDZIAŁ PRODUKCJI w Białymstoku

Kierownik Pracowni

Tadeusz Iózkowski

Białystok dn. 20.02. 1997

L.k.s.rob. 829/3528.....




GMINA KUŹNICA

MIEJSCOWY PLAN OGÓLNY ZAGOSPODAROWANIA PRZESTRZENNEGO

ZMIANY dot. granic polno - leśnych

- Kuźnica - ozn. 129 KL; 130KL; 131KL
132KL; 133KL; 134KL; 135KL; 136KL
137KL





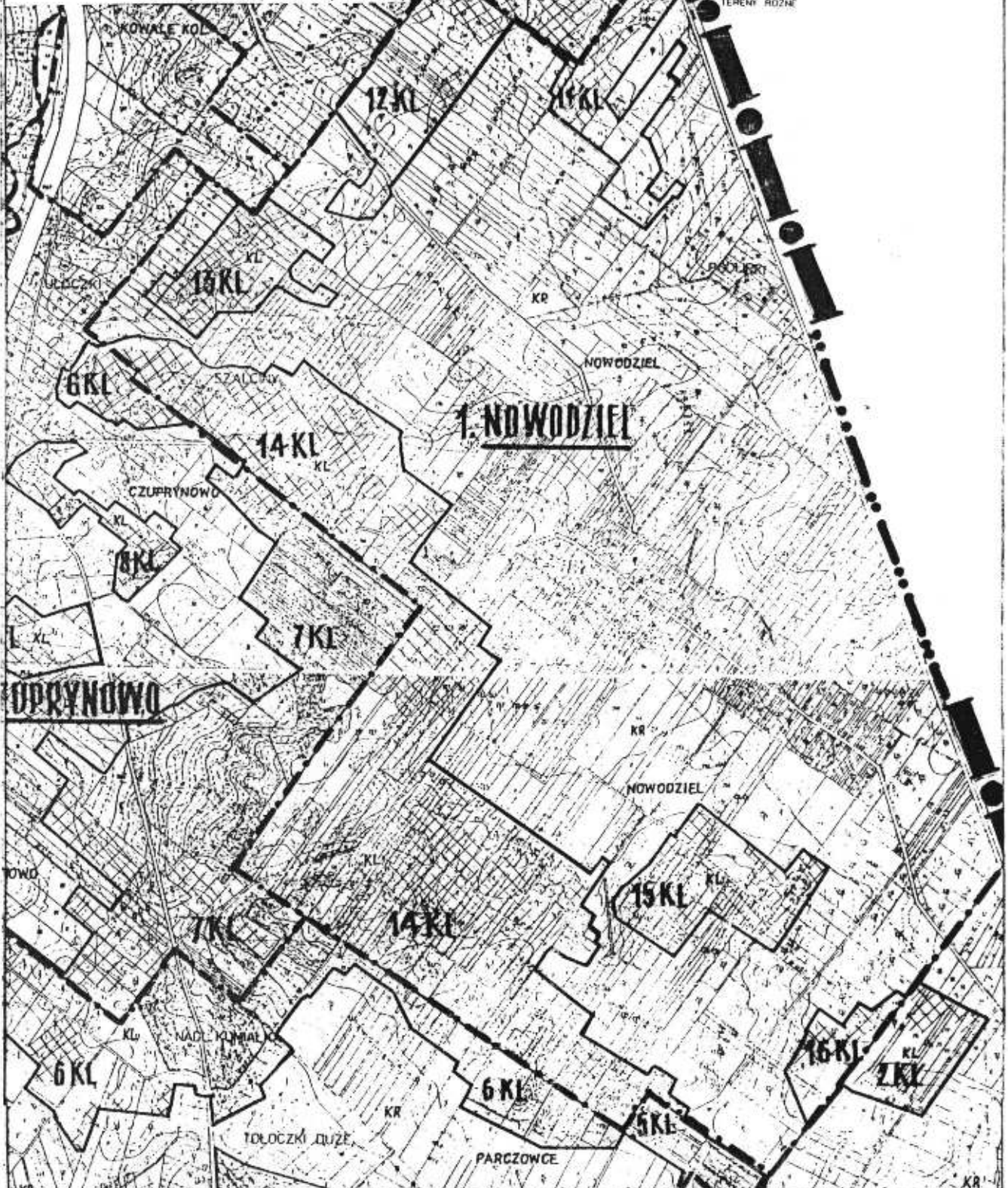
GMINA KUŹNICA


Ark. 2

MIJSCOWY PLAN OGÓLNY ZAGOSPODAROWANIA PRZESTRZENNEGO

ZMIANY dot. granic polno - leśnych

- (1) Nowodziel - ozn. 11KL; 12KL;
13KL; 14KL; 15KL; 16KL;





GMINA KUŹNICA

MIJSCOWY PLAN OGÓLNY ZAGOSPODAROWANIA, PRZESTRZENNEGO

ZMIANY dot. granic polno - leśnych

- (2) Czuprynowo - ozn. 6KL; 7KL;
8KL; 9KL; 10KL; 11KL; 12KL; 13KL; 14KL;

Ark. 3



CONFIDENTIAL

SECRET

TOP SECRET

[Faint, illegible text in the left column]

[Faint, illegible text in the right column]

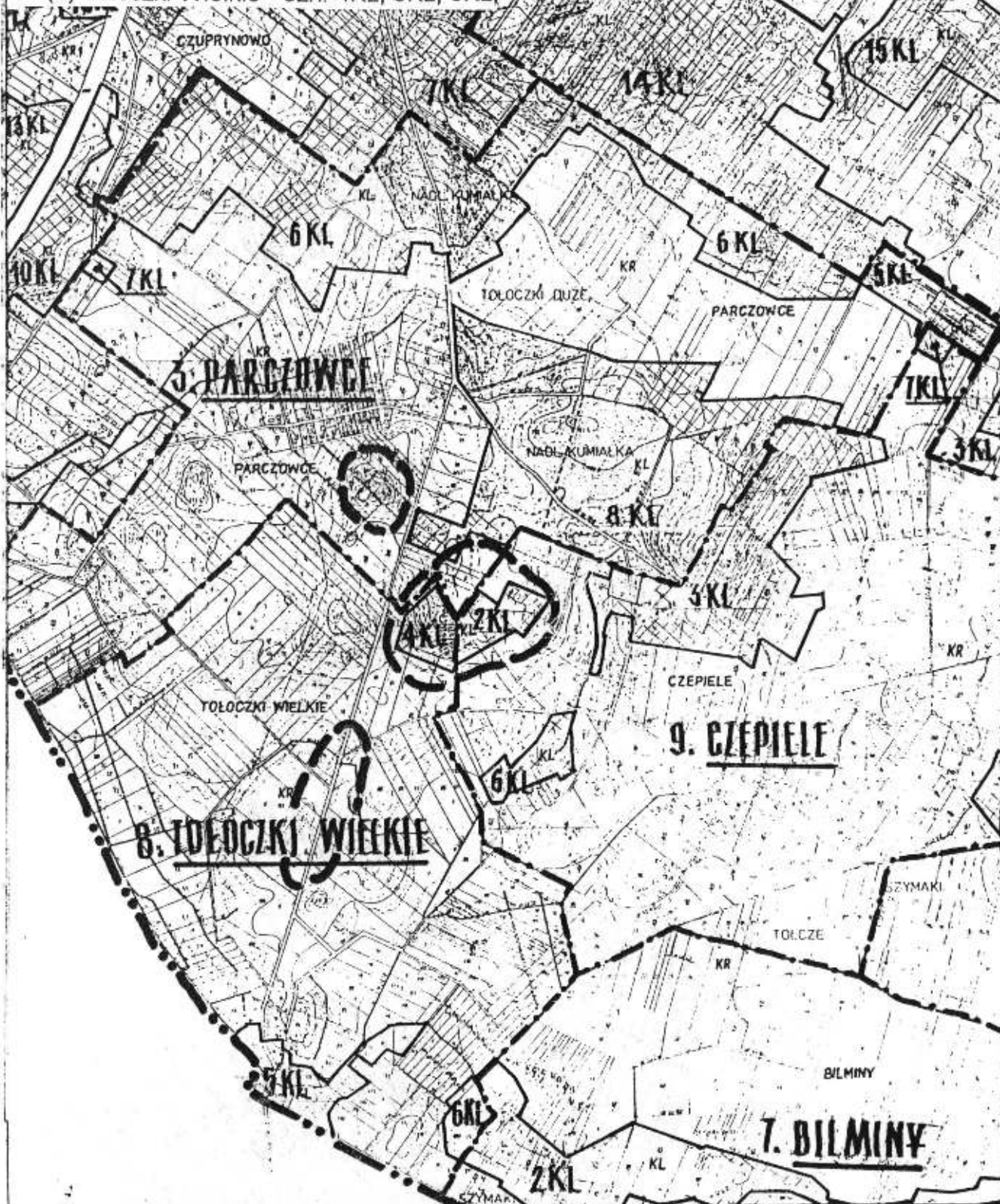
GMINA KUŹNICA

MIEJSCOWY PLAN OGÓLNY ZAGOSPODAROWANIA PRZESTRZENNEGO

Ark. 4

ZMIANY dot. granic polno - leśnych

- (3) Parczowce - ozn. 5KL; 6KL; 7KL; 8KL
- (8) Tołoczki Wielkie - ozn. 4KL; 5KL; 6KL



ADMINISTRATIVE REPORT

1950

REPORT OF THE

COMMISSIONER

OF THE

STATE OF

NEW YORK

FOR THE

YEAR ENDING

DECEMBER 31,

1950

AND

FOR THE

PERIOD

FROM

JULY 1,

1950

TO

DECEMBER 31,

1950

AND

FOR THE

PERIOD

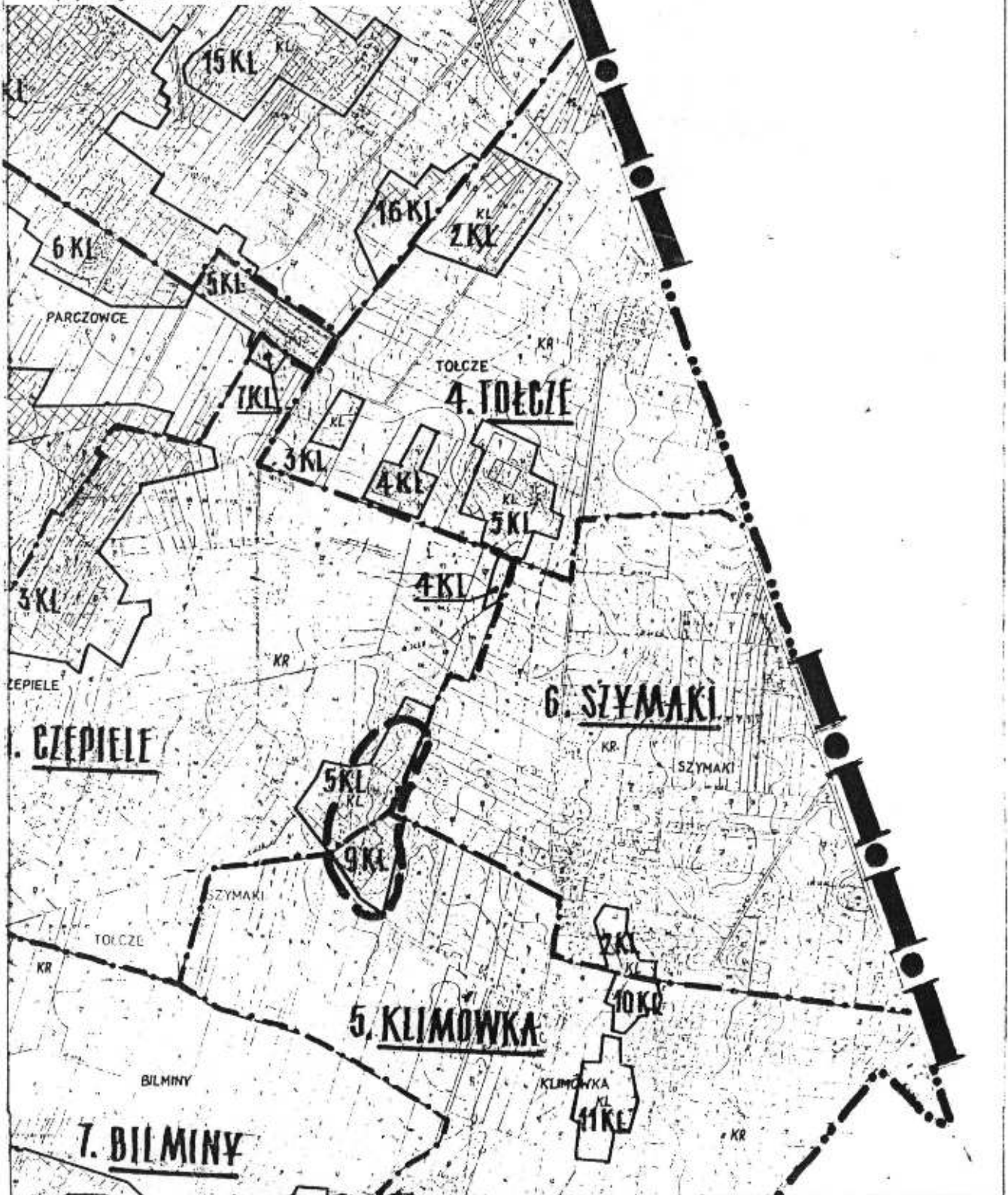
GMINA KUŹNICA

Ark. 5

MIEJSOWY PLAN OGÓLNY ZAGOSPODAROWANIA PRZESTRZENNEGO

ZMIANY dot. granic polno - leśnych

- (4) Tolcze - ozn. 2KL; 3KL; 4KL; 5KL;
- (6) Szymaki - ozn. 2KL;



MEMORANDUM FOR THE RECORD

DATE: 10/15/54

TO: SAC, NEW YORK

FROM: SA [Name], NEW YORK

SUBJECT: [Subject]

[Faded typed text in the left column]

[Faded typed text in the left column]

[Faded typed text in the right column]

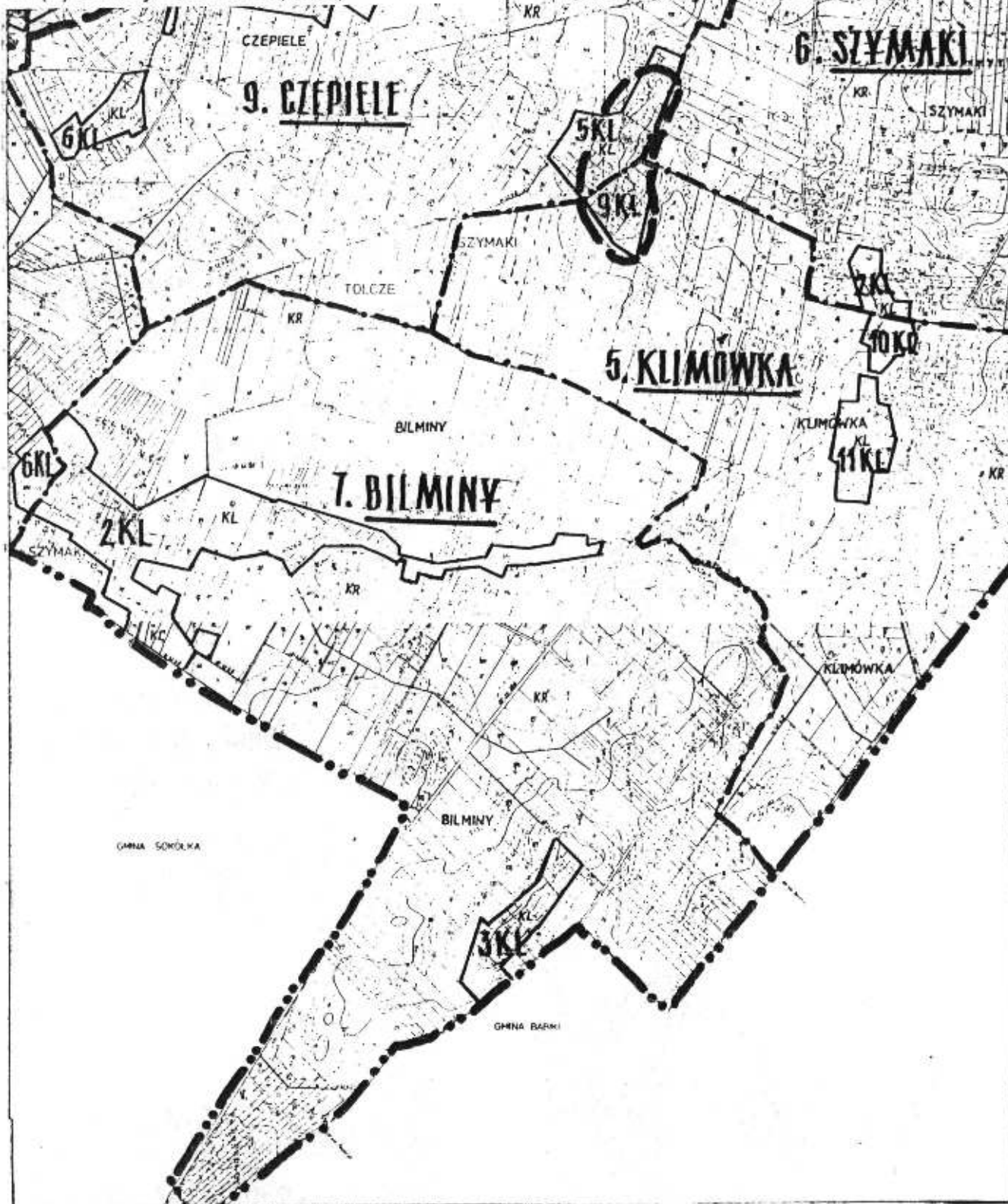
GMINA KUŹNICA


MIEJSCOWY PLAN OGÓLNY ZAGOSPODAROWANIA PRZESTRZENNEGO

Ark. 6

ZMIANY dot. granic polno - leśnych

- (5) Klimówka - ozn. 9KL; 10KL; 11KL;
- (7) Bilminy - ozn. 2 KL; 3KL;



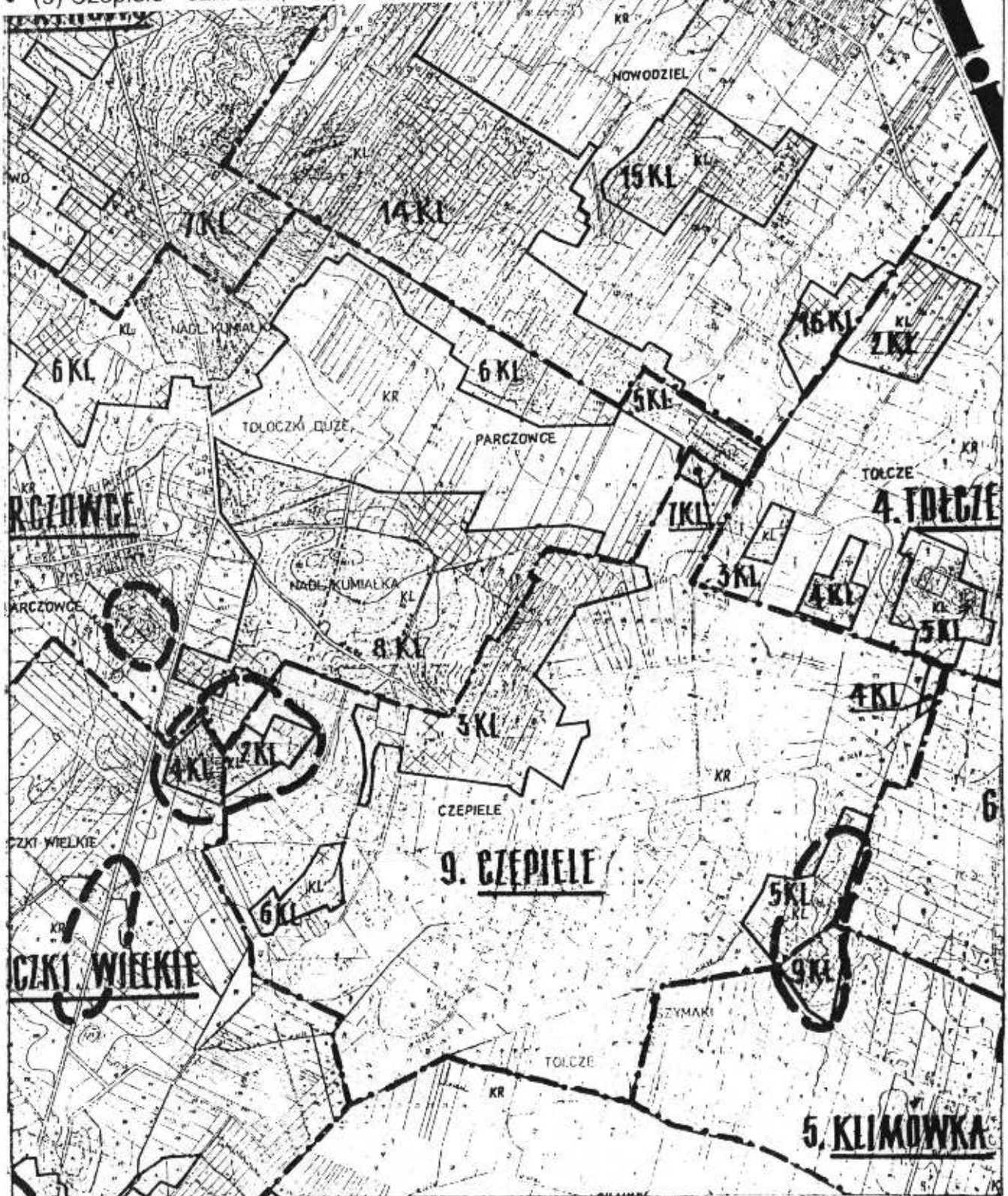



GMINA KUŹNICA

MIJSCOWY PLAN OGÓLNY ZAGOSPODAROWANIA PRZESTRZENNEGO

ZMIANY dot. granic polno - leśnych

- (9) Czepiele - ozn. 2KL; 3KL; 4KL; 5KL; 6KL; 7KL;



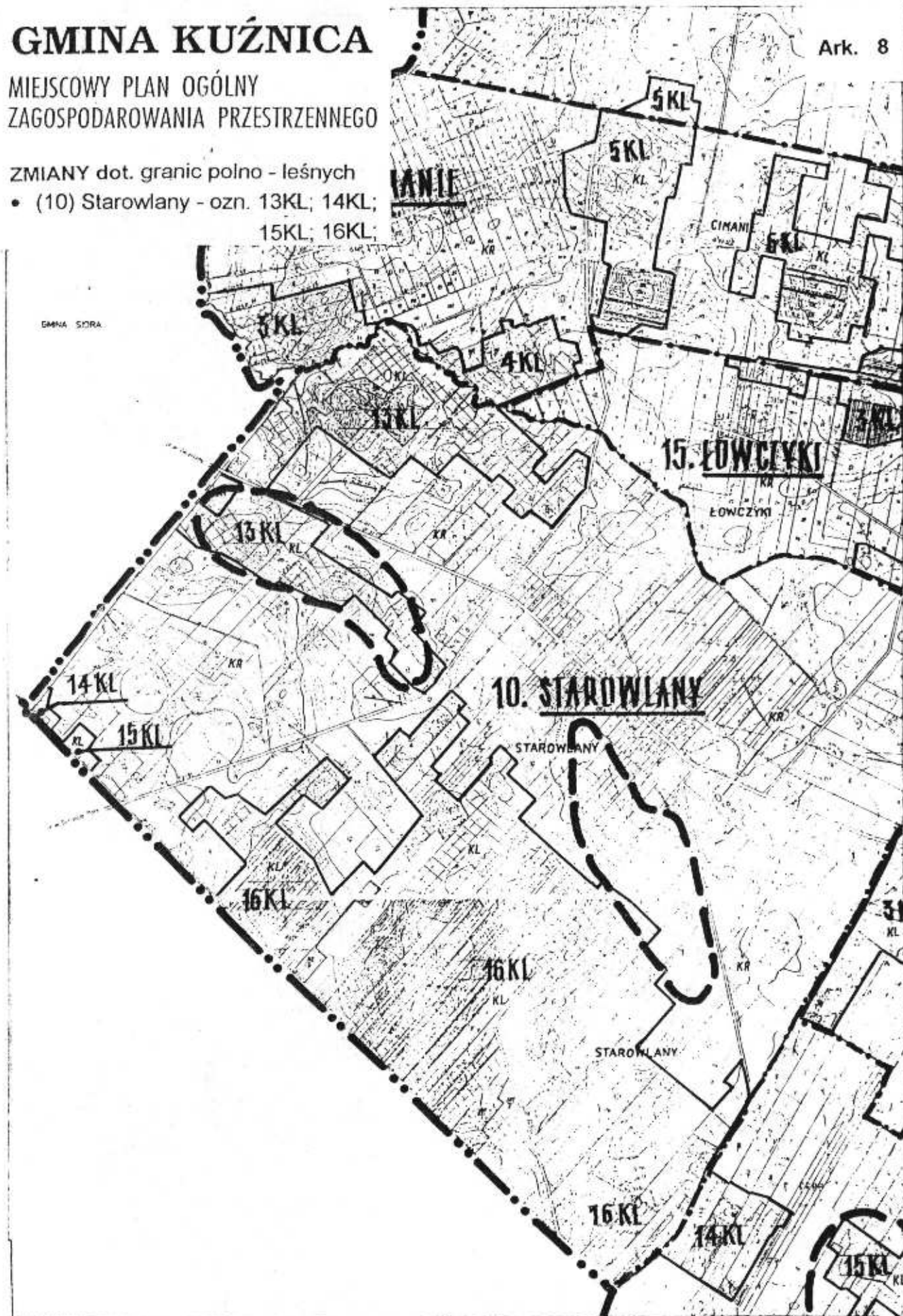


GMINA KUŹNICA


MIEJSCOWY PLAN OGÓLNY ZAGOSPODAROWANIA PRZESTRZENNEGO

ZMIANY dot. granic polno - leśnych

- (10) Starowlany - ozn. 13KL; 14KL;
15KL; 16KL;



GMINA SIOŁA



GMINA KUŹNICA

MIEJSCOWY PLAN OGÓLNY ZAGOSPODAROWANIA PRZESTRZENNEGO

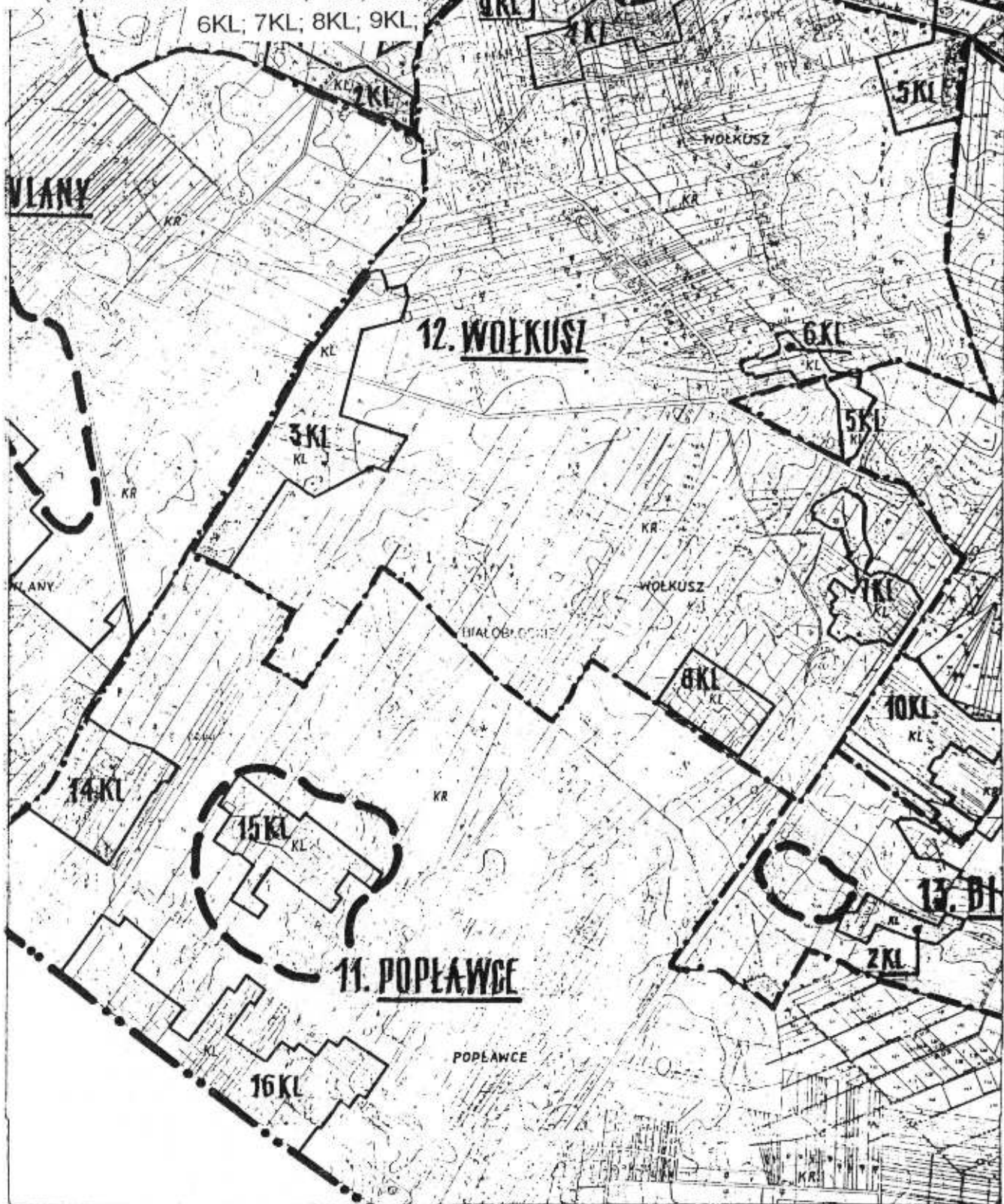
Ark. 9


ZMIANY dot. granic polno - leśnych

• (11) Popławce - ozn. 14KL; 15KL; 16KL

• (12) Wołkusz - ozn. 3KL; 4KL; 5KL;

6KL; 7KL; 8KL; 9KL;






GMINA KUŹNICA

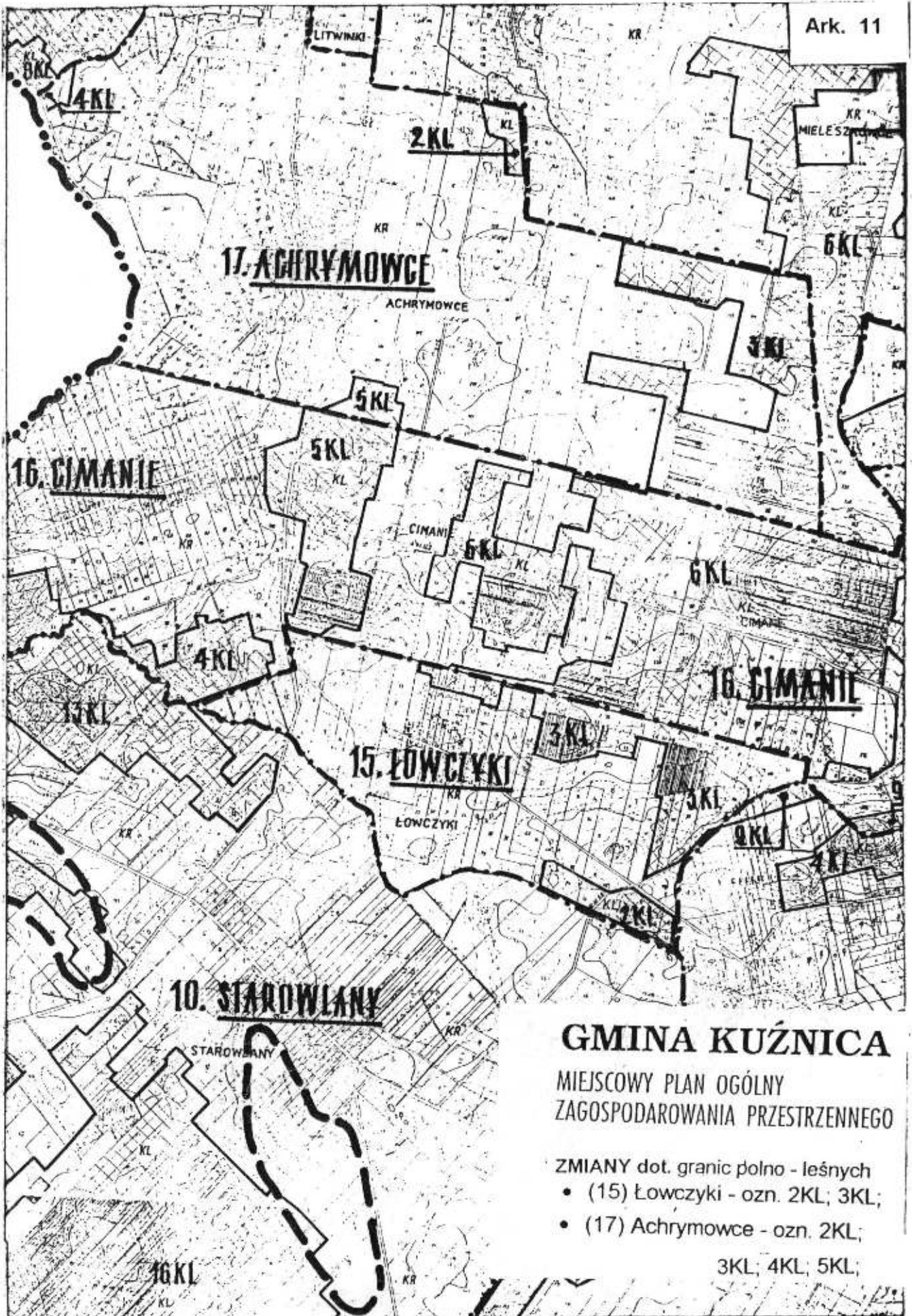
MIEJSCOWY PLAN OGÓLNY ZAGOSPODAROWANIA PRZESTRZENNEGO

ZMIANY dot. granic polno - leśnych

- (14) Łosośna Wielka - ozn. 5KL; 6KL; 7KL; 8KL; 9KL; 10KL;
- (11) Popławce - ozn. 17KL;
- (13) Białobłockie - ozn. 2KL; 3KL; 4KL.








GMINA KUŹNICA

MIEJSKOWY PLAN OGÓLNY ZAGOSPODAROWANIA PRZESTRZENNEGO

- ZMIANY dot. granic polno - leśnych
- (15) Łowczyki - ozn. 2KL; 3KL;
 - (17) Achrymowce - ozn. 2KL;
3KL; 4KL; 5KL;



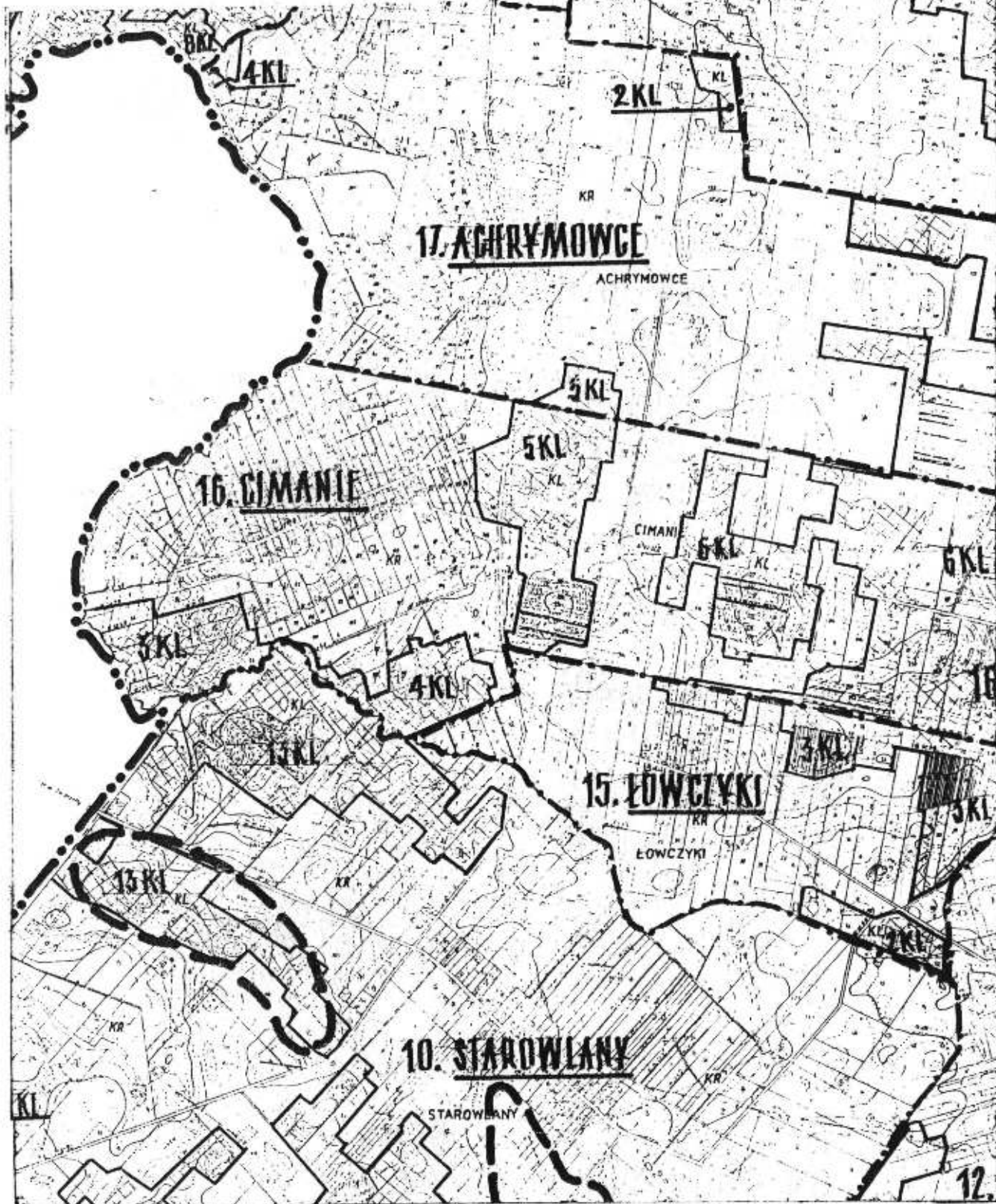
GMINA KUŹNICA


MIJSCOWY PLAN OGÓLNY ZAGOSPODAROWANIA PRZESTRZENNEGO

ZMIANY dot. granic dolno - leśnych

- (16) Cimanie - ozn. KL; 3KL; 4KL, 5KL, 6KL

Ark. 12 &





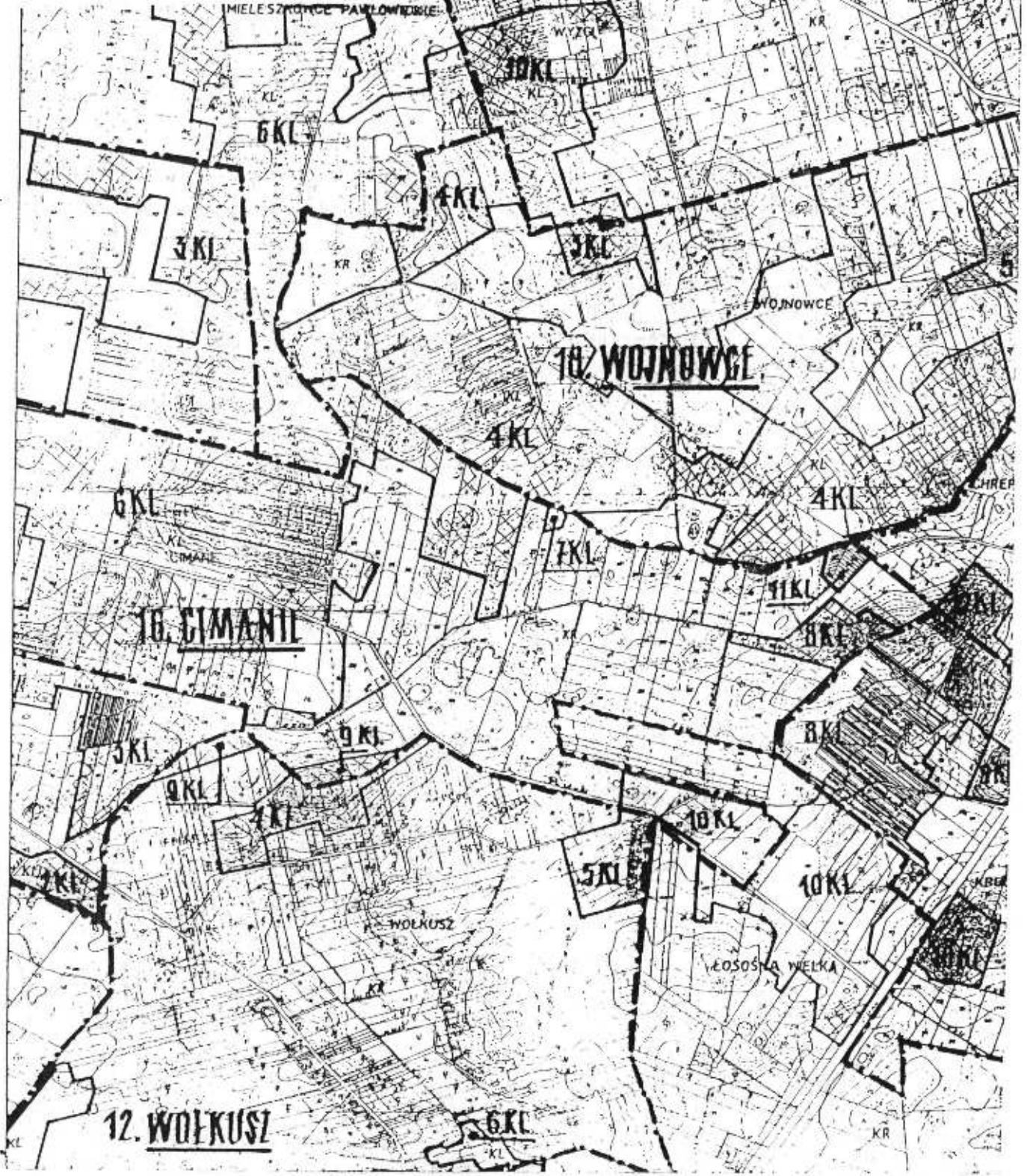
GMINA KUŹNICA


MIEJSOWY PLAN OGÓLNY ZAGOSPODAROWANIA PRZESTRZENNEGO

ZMIANY dot. granic polno - leśnych

- (16) Cimanie - ozn.

6KL; 7KL; 8KL; 9KL; 10KL; 11KL;



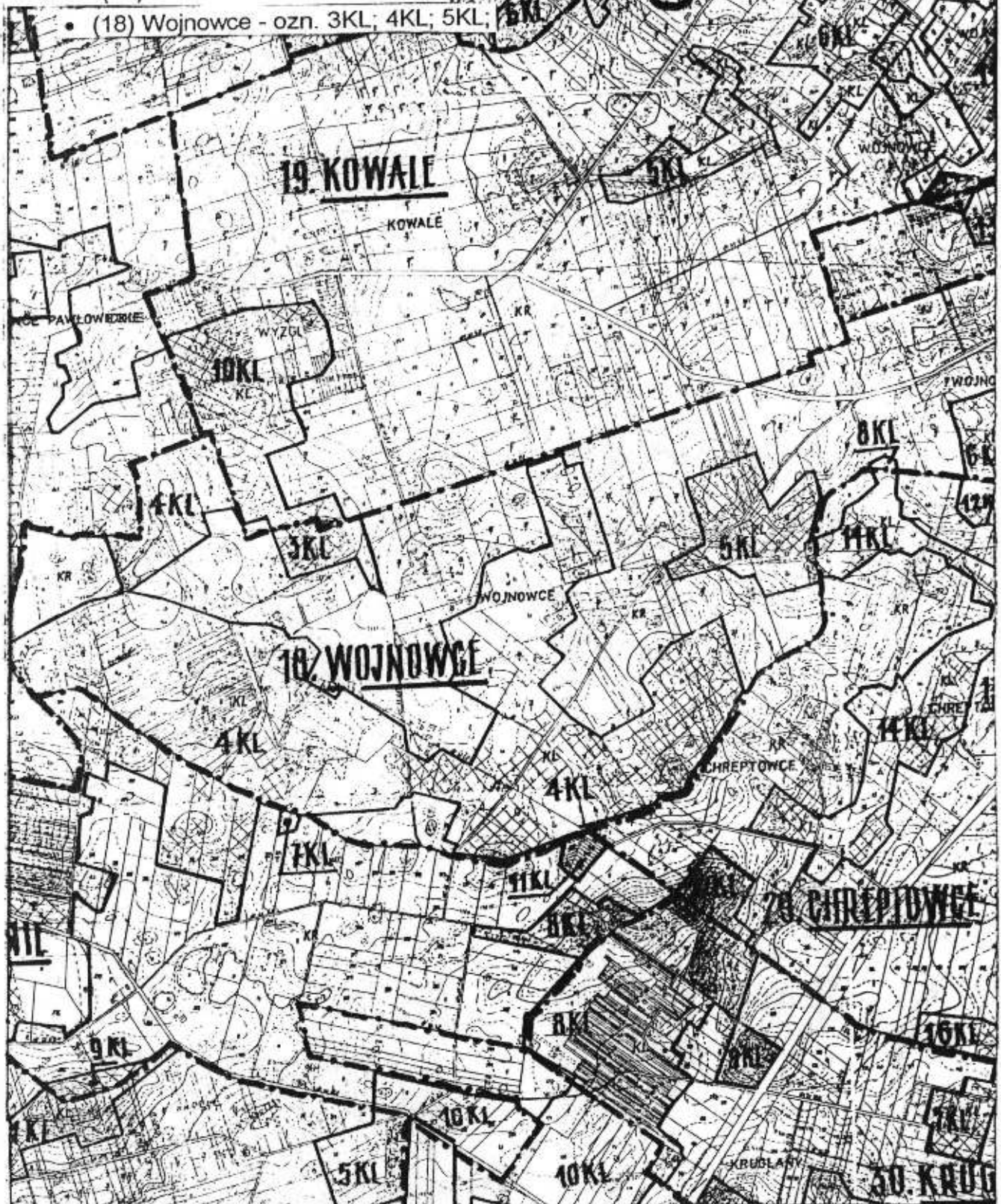



GMINA KUŹNICA

MIEJSCOWY PLAN OGÓLNY ZAGOSPODAROWANIA PRZESTRZENNEGO

ZMIANY dot. granic olno - leśnych

- (19) Kowale - ozn. 10KL;
- (18) Wojnowce - ozn. 3KL; 4KL; 5KL;

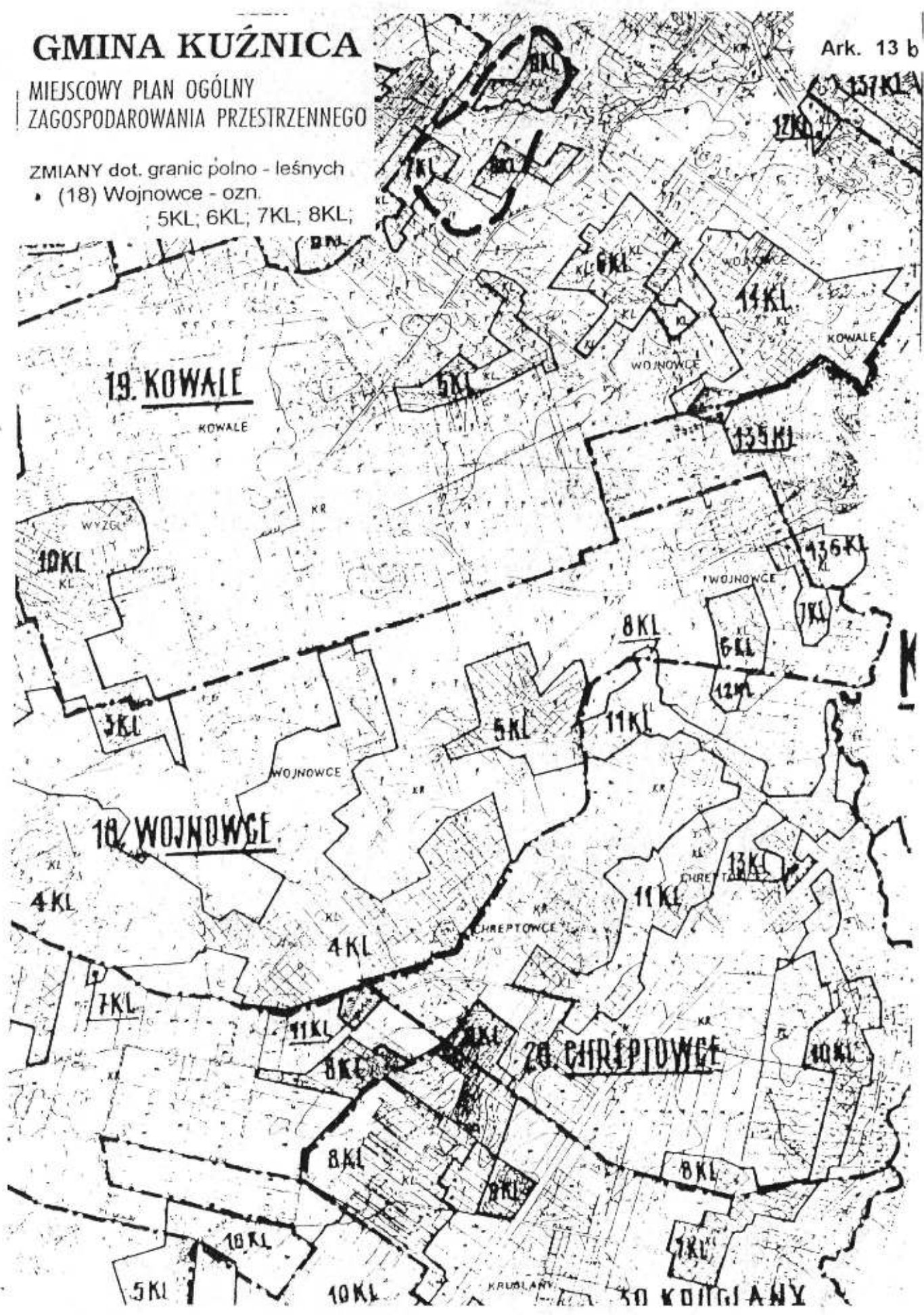




GMINA KUŹNICA

MIEJSCOWY PLAN OGÓLNY ZAGOSPODAROWANIA PRZESTRZENNEGO

ZMIANY dot. granic polno - leśnych
• (18) Wojnowce - ozn.
5KL; 6KL; 7KL; 8KL;



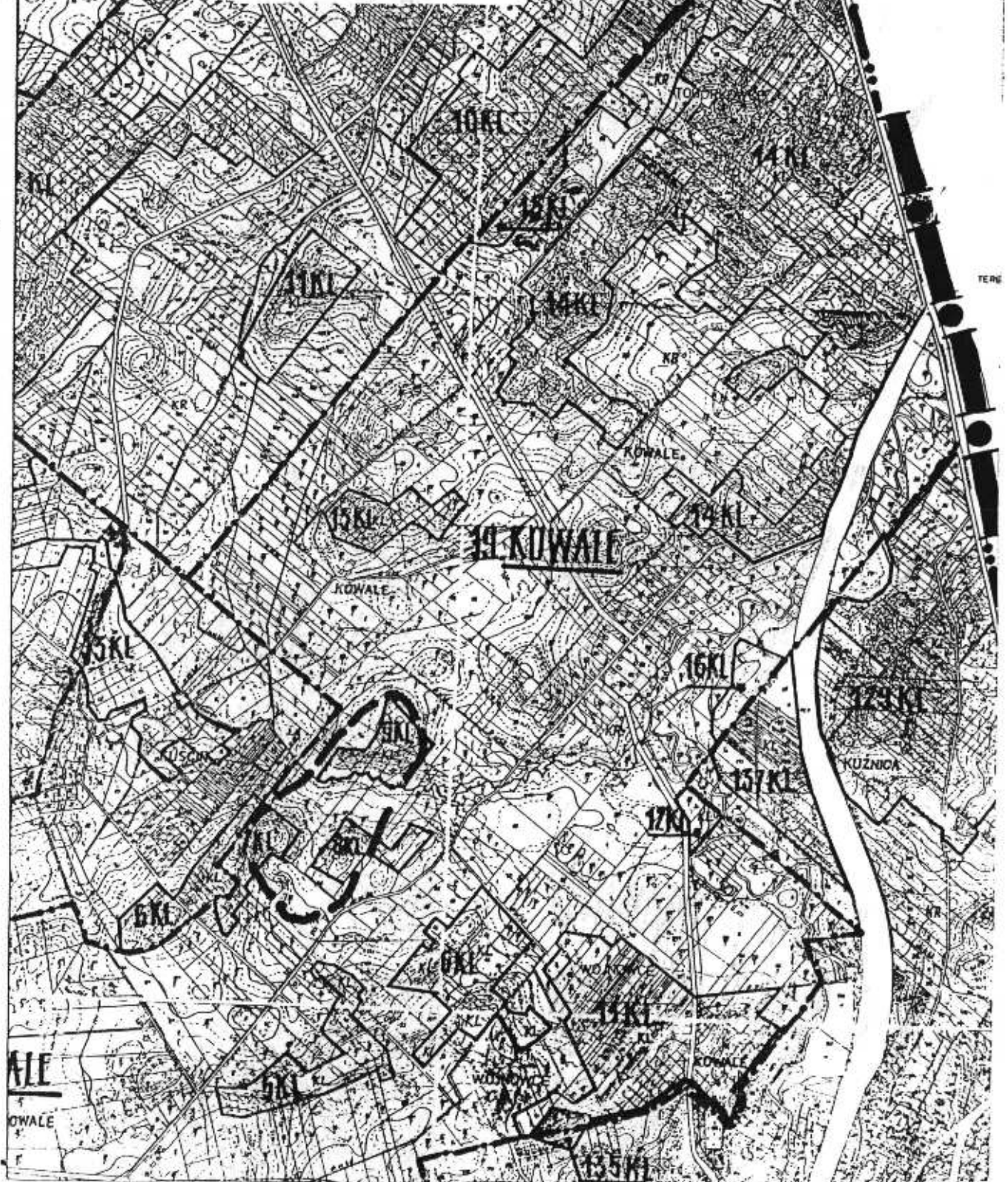
GMINA KUŹNICA

MIEJSCOWY PLAN OGÓLNY ZAGOSPODAROWANIA PRZESTRZENNEGO

Ark. 14

ZMIANY dot. granic polno - leśnych

- (19) Kowale - ozn. 5KL; 6KL; 7KL; 8KL; 9KL;
11KL; 12KL; 13KL; 14KL; 15KL; 16KL;



The first part of the document discusses the importance of maintaining accurate records of all transactions. It emphasizes that every entry should be supported by a valid receipt or invoice. This not only helps in tracking expenses but also ensures compliance with tax regulations.

In the second section, the author outlines the various methods used for data collection and analysis. These include surveys, interviews, and focus groups. Each method has its own strengths and weaknesses, and the choice of method depends on the specific research objectives.

The third section provides a detailed overview of the results obtained from the study. It highlights the key findings and discusses their implications for the industry. The data shows a clear trend towards digitalization, which is reshaping the way businesses operate.

Finally, the document concludes with a series of recommendations for future research and practice. It suggests that further exploration is needed in the area of digital marketing and customer engagement. The author also offers practical advice for businesses looking to optimize their operations in a competitive market.

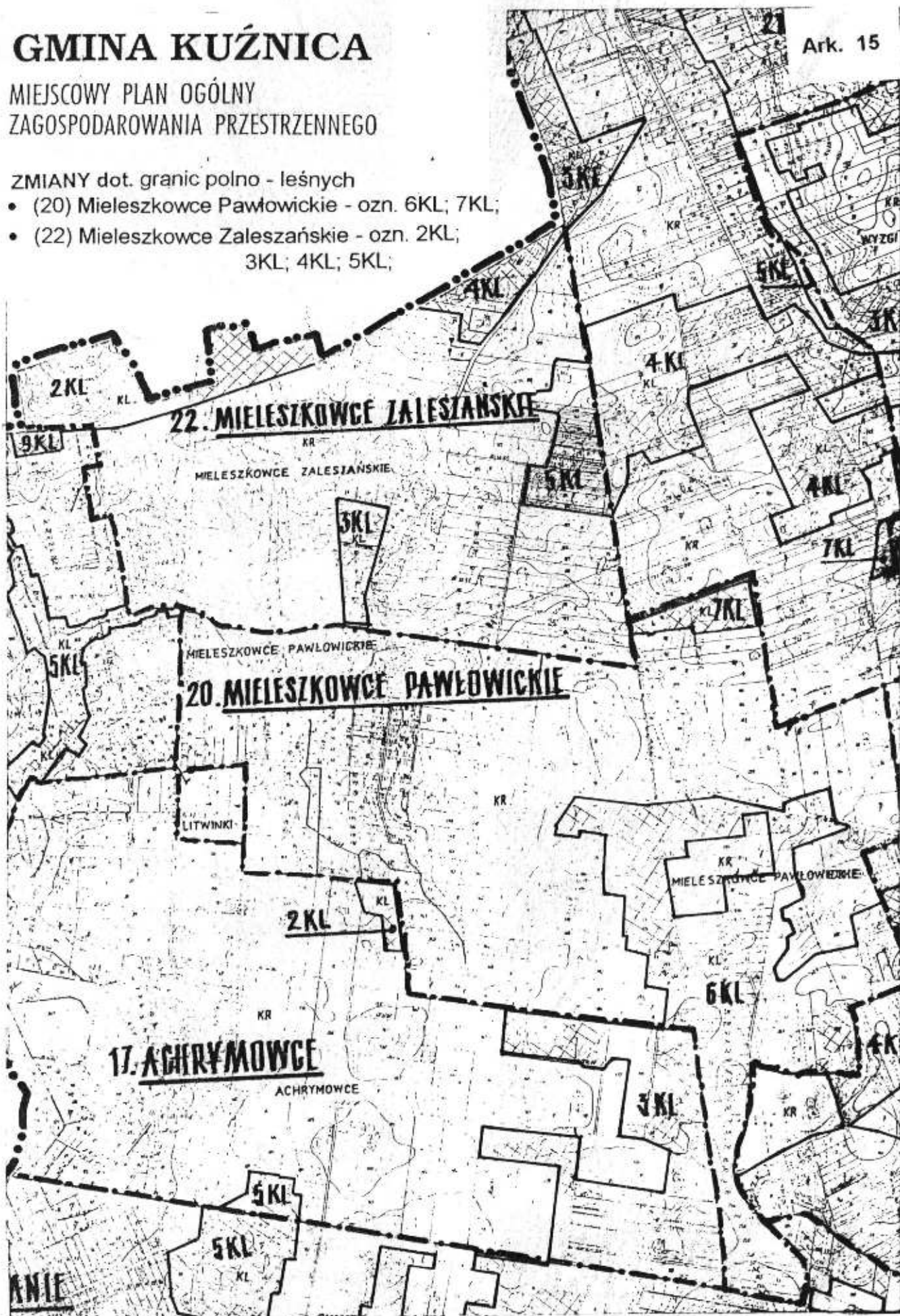
GMINA KUŹNICA

Ark. 15

MIEJSCOWY PLAN OGÓLNY ZAGOSPODAROWANIA PRZESTRZENNEGO

ZMIANY dot. granic polno - leśnych

- (20) Mielešzkowce Pawłowickie - ozn. 6KL; 7KL;
- (22) Mielešzkowce Zaleszańskie - ozn. 2KL;
3KL; 4KL; 5KL;



1. The first part of the document
 discusses the general principles
 of the proposed system.

The second part of the document
 describes the detailed structure
 of the system. This includes
 a description of the various
 components and their interactions.
 The third part of the document
 discusses the implementation
 of the system. This includes
 a description of the hardware
 and software requirements.
 The fourth part of the document
 discusses the testing and
 validation of the system. This
 includes a description of the
 test cases and the results of
 the tests.

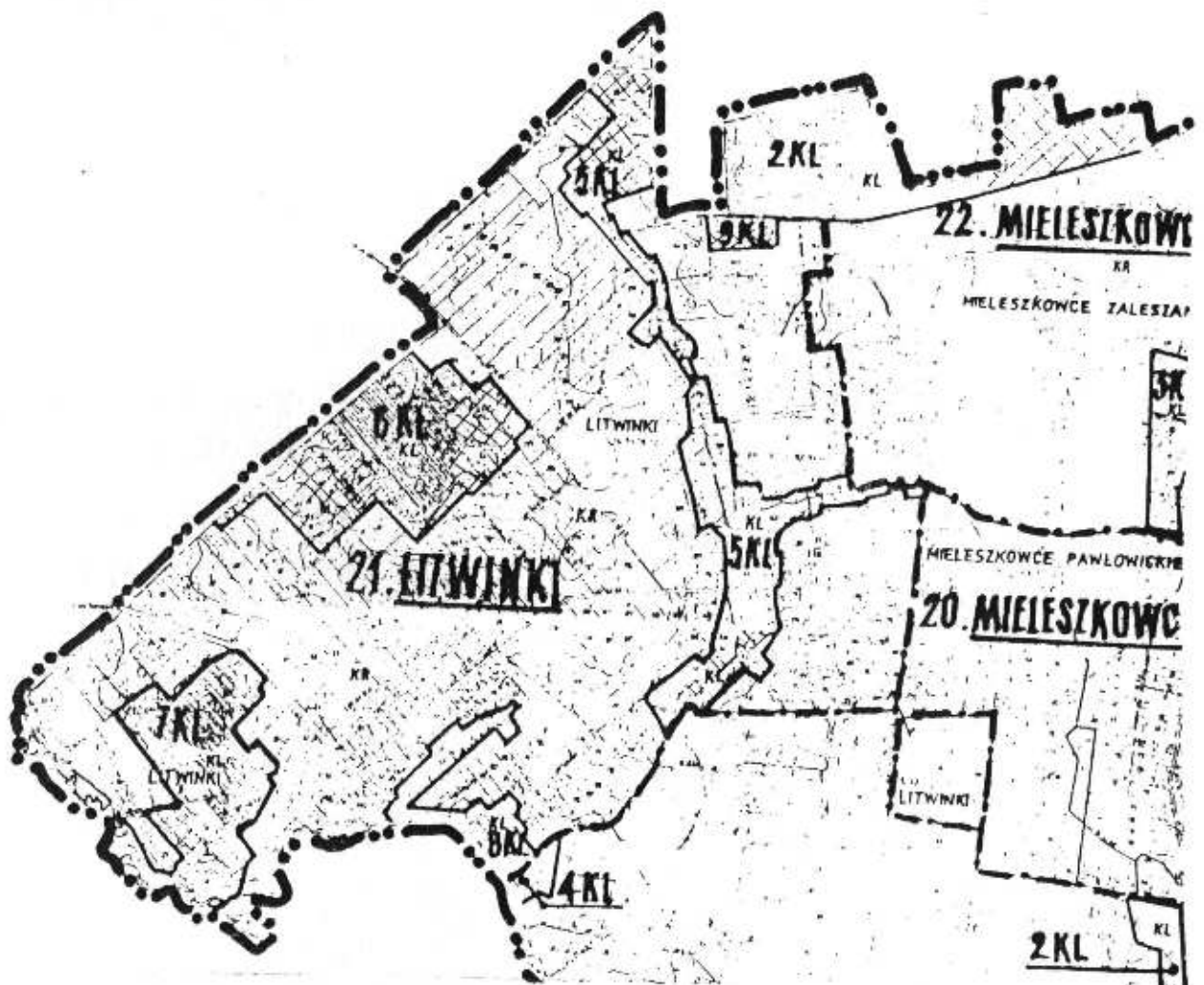
GMINA KUŹNICA

MIEJSCOWY PLAN OGÓLNY ZAGOSPODAROWANIA PRZESTRZENNEGO

Ark. 16

ZMIANY dot. granic polno - leśnych

- (21) Litwinki - ozn. 5KL; 6KL; 7KL; 8KL; 9KL;

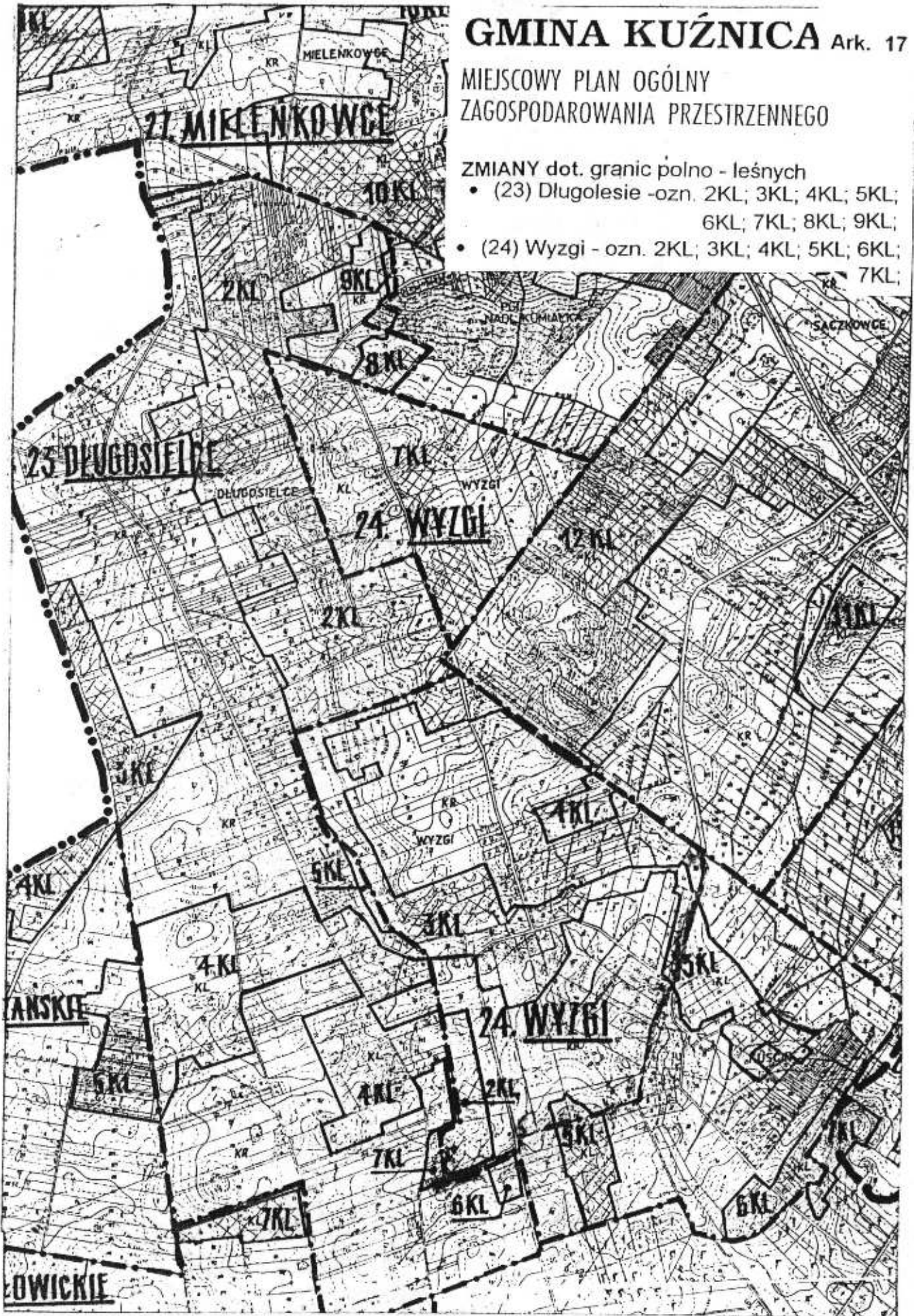


GMINA KUŹNICA Ark. 17

MIEJSCOWY PLAN OGÓLNY ZAGOSPODAROWANIA PRZESTRZENNEGO

ZMIANY dot. granic polno - leśnych

- (23) Długosielce - ozn. 2KL; 3KL; 4KL; 5KL; 6KL; 7KL; 8KL; 9KL;
- (24) Wyzgi - ozn. 2KL; 3KL; 4KL; 5KL; 6KL; 7KL;



1. The first part of the document discusses the importance of maintaining accurate records of all transactions. It emphasizes that this is crucial for the company's financial health and for providing reliable information to stakeholders.

2. The second part of the document outlines the specific procedures for recording transactions. It details the steps from identifying a transaction to entering it into the accounting system, ensuring that all necessary details are captured.

3. The third part of the document addresses the role of the accounting department in monitoring and controlling the company's resources. It highlights the need for regular reviews and audits to ensure that all transactions are properly recorded and that the company is operating within its budget.

4. The fourth part of the document discusses the impact of accurate record-keeping on the company's overall performance. It notes that reliable financial data is essential for making informed decisions and for identifying areas for improvement.

5. The fifth part of the document concludes by reiterating the importance of the accounting function and the commitment of the company to maintaining the highest standards of accuracy and transparency.

6. The sixth part of the document provides a detailed overview of the company's financial structure, including a breakdown of assets, liabilities, and equity. This information is vital for understanding the company's financial position and its ability to meet its obligations.

7. The seventh part of the document discusses the company's revenue streams and the factors that influence its profitability. It analyzes the various sources of income and the costs associated with each, providing a clear picture of the company's financial performance.

8. The eighth part of the document addresses the company's debt obligations and its strategy for managing them. It details the terms of the loans and the company's plans for making timely payments, ensuring that its credit rating remains strong.

9. The ninth part of the document discusses the company's investment activities and its approach to capital budgeting. It outlines the criteria used to evaluate potential investments and the company's commitment to investing in growth opportunities.

10. The tenth part of the document concludes with a summary of the company's financial goals and the actions being taken to achieve them. It expresses confidence in the company's future prospects and its ability to continue to grow and prosper.

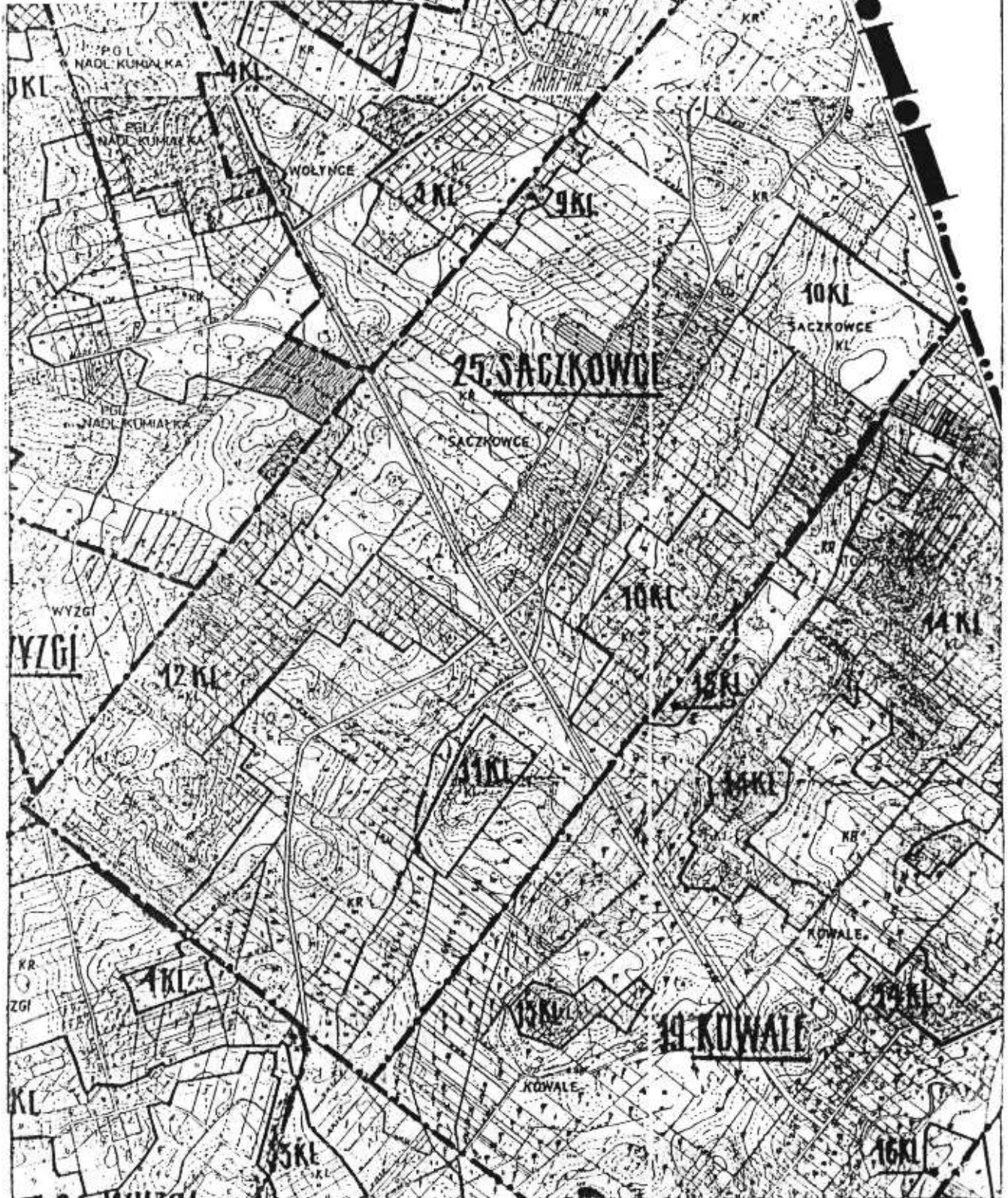
GMINA KUŹNICA

MIJSCOWY PLAN OGÓLNY ZAGOSPODAROWANIA PRZESTRZENNEGO

ZMIANY dot. granic polno - leśnych

- (25) Szczakowice - ozn. 8KL; 9KL; 10KL; 11KL; 12KL;

Ark. 18



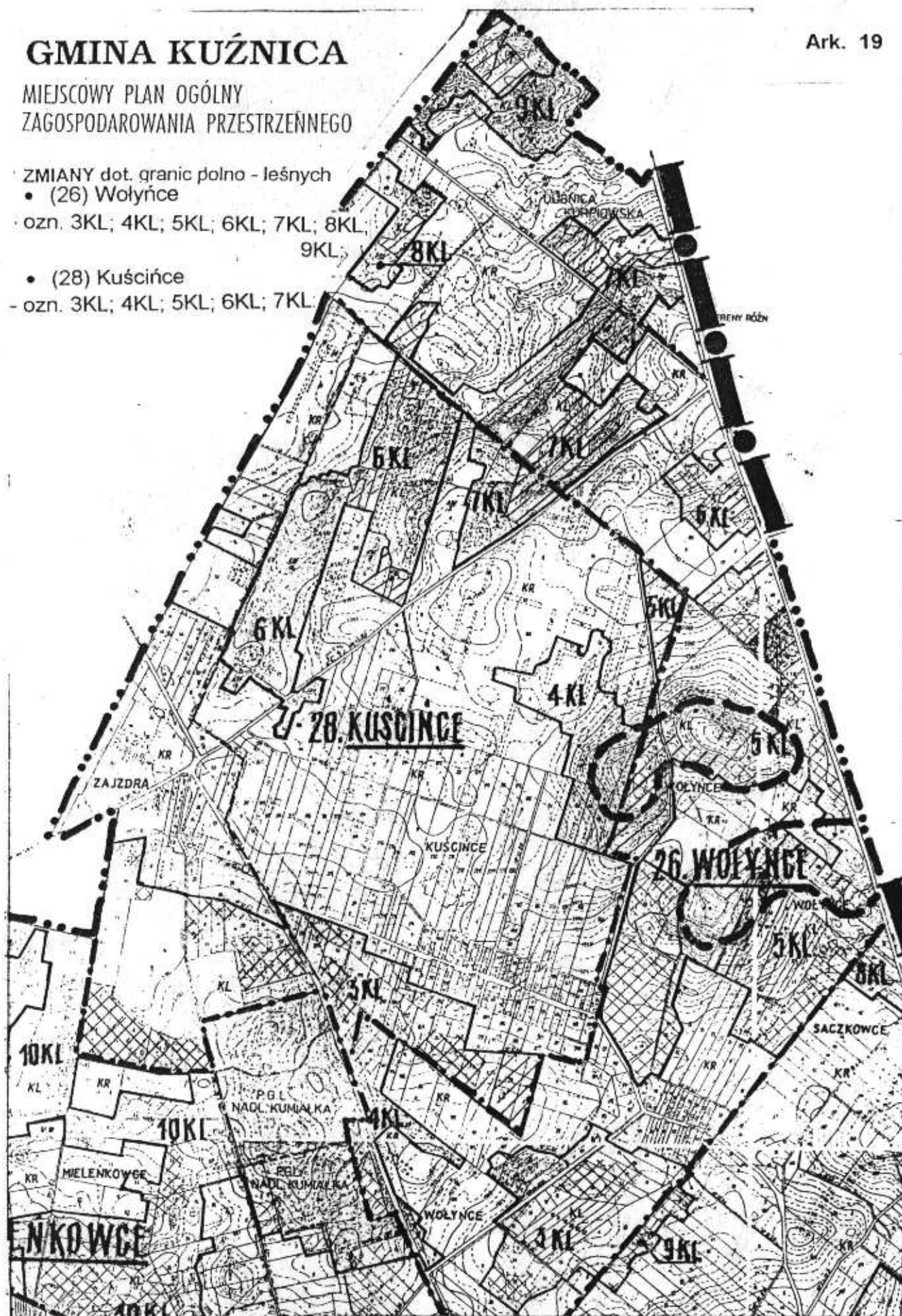
GMINA KUŹNICA

MIEJSCOWY PLAN OGÓLNY ZAGOSPODAROWANIA PRZESTRZENNEGO

ZMIANY dot. granic polno - leśnych

• (26) Wołyńce
- ozn. 3KL; 4KL; 5KL; 6KL; 7KL; 8KL;
9KL;

• (28) Kuścińce
- ozn. 3KL; 4KL; 5KL; 6KL; 7KL;

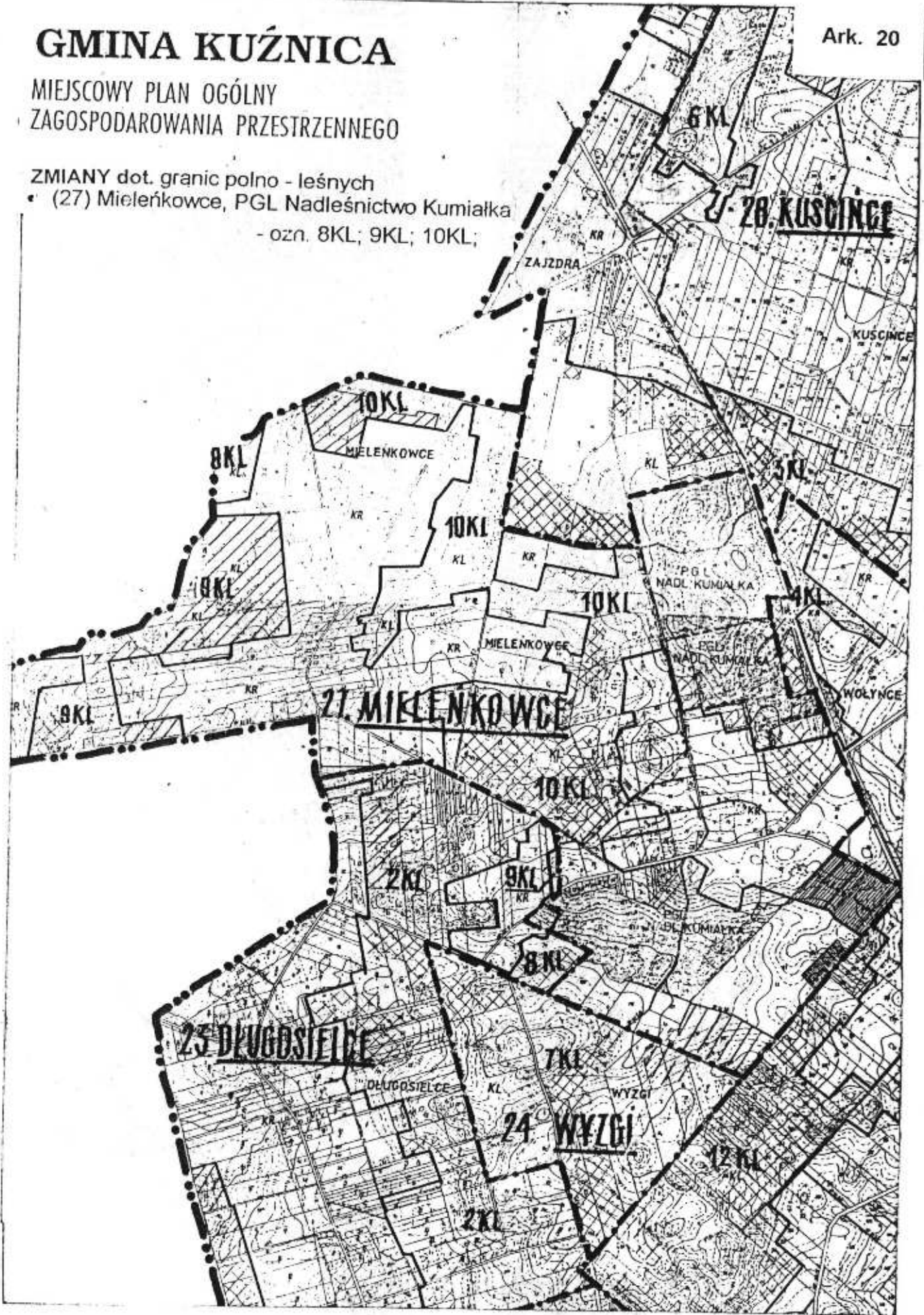


GMINA KUŹNICA

Ark. 20

MIEJSCOWY PLAN OGÓLNY ZAGOSPODAROWANIA PRZESTRZENNEGO

ZMIANY dot. granic polno - leśnych
• (27) Mielenkowce, PGL Nadleśnictwo Kumiałka
- ozn. 8KL; 9KL; 10KL;



The first part of the document discusses the importance of maintaining accurate records of all transactions. It emphasizes that every entry should be supported by a valid receipt or invoice. This ensures transparency and allows for easy verification of the data.

In the second section, the author outlines the various methods used to collect and analyze the data. This includes both primary and secondary sources, as well as the specific techniques employed for data processing and statistical analysis.

The third part of the report details the findings of the study. It highlights several key trends and patterns observed in the data, which provide valuable insights into the underlying phenomena being investigated.

Finally, the document concludes with a series of recommendations based on the research findings. These suggestions are intended to guide future research and practical applications in the field, ensuring that the lessons learned are effectively implemented.

GMINA KUŹNICA

MIEJSKOWY PLAN OGÓLNY ZAGOSPODAROWANIA PRZESTRZENNEGO

ZMIANY dot. granic polno - leśnych

- (29) Chreptowce - ozn. 12KL; 13KL; 14KL; 15KL; 16KL; 17KL;
- (30) Kruglany - ozn. 6KL; 7KL; 8KL; 9KL; 10KL; 11KL;

