



DZIENNIK URZĘDOWY

WOJEWÓDZTWA WARMIŃSKO-MAZURSKIEGO

Olsztyn, dnia środa, 24 kwietnia 2024 r.

Poz. 2374

UCHWAŁA NR LXVII-641/2024 RADY MIEJSKIEJ W OLSZTYNKU

z dnia 28 marca 2024 r.

w sprawie uchwalenia miejscowego planu zagospodarowania przestrzennego miasta Olsztynka dla terenów przy ul. von Behringa – część II

Na podstawie art. 20 ust. 1 ustawy z dnia 27 marca 2003 roku o planowaniu i zagospodarowaniu przestrzennym (t. j. Dz. U. z 2023 r. poz. 977 z późn. zm.¹⁾) w związku z art. 67 ust. 3 ustawy z dnia 7 lipca 2023 r. o zmianie ustawy o planowaniu i zagospodarowaniu przestrzennym oraz niektórych innych ustaw (Dz. U. z 2023 r. poz. 1688) oraz art. 18 ust. 2 pkt 5 i art. 40 ust. 1 ustawy z dnia 8 marca 1990 roku o samorządzie gminnym (t. j. Dz. U. z 2023 r. poz. 40 z późn. zm.²⁾), w związku z uchwałą Nr LV-518/2023 Rady Miejskiej w Olsztynku z dnia 25 kwietnia 2023 r. w sprawie przystąpienia do sporządzenia miejscowego planu zagospodarowania przestrzennego miasta Olsztynka dla terenów przy ul. von Behringa – część II oraz po stwierdzeniu, że plan miejscowy nie narusza ustaleń Studium uwarunkowań i kierunków zagospodarowania przestrzennego gminy Olsztynek przyjętego uchwałą Nr XXXIX-348/2017 Rady Miejskiej w Olsztynku z dnia 30 listopada 2017 r. w sprawie uchwalenia zmiany studium uwarunkowań i kierunków zagospodarowania przestrzennego gminy Olsztynek z późn. zm.³⁾ - **Rada Miejska uchwała**, co następuje:

§ 1. 1. Uchwała się miejscowy plan zagospodarowania przestrzennego miasta Olsztynka dla terenów przy ul. von Behringa – część II, zwany dalej „planem miejscowym”.

2. Plan miejscowy składa się z następujących elementów podlegających uchwaleniu i opublikowaniu:

- 1) części tekstowej planu miejscowego stanowiącej treść niniejszej uchwały;
- 2) części graficznej planu miejscowego w skali 1:1000, stanowiącej załącznik nr 1 do niniejszej uchwały, będącej jej integralną częścią;
- 3) rozstrzygnięcia w sprawie rozpatrzenia uwag do projektu planu miejscowego, stanowiącego załącznik nr 2 do uchwały;
- 4) rozstrzygnięcia o sposobie realizacji oraz zasadach finansowania inwestycji z zakresu infrastruktury technicznej, które należą do zadań własnych gminy, stanowiącego załącznik nr 3 do uchwały;
- 5) danych przestrzennych w rozumieniu art. 3 pkt 1 ustawy z dnia 4 marca 2010 r. o infrastrukturze informacji przestrzennej (Dz. U. z 2021 r. poz. 214), stanowiących załącznik nr 4 do uchwały.

§ 2. 1. Ustala się następującą interpretację użytych symboli i pojęć:

¹⁾ Zmiana tekstu jednolitego ustawy została ogłoszona w Dz. U. z 2023 r. poz. 1506, poz. 1597, poz. 1688, poz. 1890, poz. 2029 i poz. 2739.

²⁾ Zmiana tekstu jednolitego ustawy została ogłoszona w Dz. U. z 2023 r. poz. 572, 1463 i poz. 1688.

³⁾ zmienionego Uchwałą Nr XXII-209/2020 Rady Miejskiej w Olsztynku z dnia 3 września 2020 r., Uchwałą Nr XXXII-291/2021 Rady Miejskiej w Olsztynku z dnia 17 sierpnia 2021 r., Uchwałą Nr XLVI-415/2022 Rady Miejskiej w Olsztynku z dnia 11 sierpnia 2022 r., Uchwałą Nr LIII-481/2023 Rady Miejskiej w Olsztynku z dnia 2 lutego 2023 r.

- 1) elewacja uprzywilejowana – reprezentacyjna elewacja budynku, wymagająca zastosowania estetycznych rozwiązań architektonicznych oraz wysokich standardów materiałowych;
- 2) elewacja frontowa – każda ściana frontowa usytuowana od strony drogi publicznej lub innej przestrzeni publicznej, na której znajduje się główne wejście do budynku;
- 3) nieprzekraczalna linia zabudowy – linia wyznaczona w części graficznej planu miejscowego, poza którą nie może wykroczać żaden element budynku;
- 4) powierzchnia biologicznie czynna – teren zapewniający naturalną roślinność i retencję wód opadowych i roztopowych, teren pokryty ciekami lub zbiornikami wodnymi, z wyłączeniem basenów rekreacyjnych i przemysłowych, a także 50% powierzchni tarasów i stropodachów oraz innych powierzchni zapewniających naturalną roślinność, o powierzchni nie mniejszej niż 10 m²;
- 5) usługi nieuciążliwe – działalność służąca zaspokajaniu podstawowych potrzeb ludności, nie stanowiąca inwestycji mogących znacząco oddziaływać na środowisko, nie powodująca przekroczenia standardów jakości środowiska oraz niezakłócająca funkcjonowania terenów i obiektów sąsiednich;
- 6) wysokość zabudowy – różnica pomiędzy wysokością:
 - a) najwyżej położonego punktu budynku na dachu, ścianie lub attyce, z wyłączeniem komina, nadbudówki mieszczącej maszynownię dźwigu lub innego pomieszczenia technicznego oraz wyjścia z klatki schodowej, a średnią wysokością najniższego i najwyższego poziomu terenu mierzoną na obwodzie rzutu poziomego ścian zewnętrznych budynku,
 - b) najwyżej i najniżej położonego nad poziomem terenu punktu budowl.

2. Pojęcia i określenia użyte w planie miejscowym, a niezdefiniowane w ust. 1, należy rozumieć zgodnie z obowiązującymi przepisami prawa, a w przypadku ich braku zgodnie z ich ogólnym rozumieniem słownikowym.

§ 3. 1. Część graficzna planu miejscowego zawiera następujące elementy będące ustaleniami planu miejscowego:

- 1) granica obszaru objętego planem miejscowym;
- 2) linie rozgraniczające tereny o różnym przeznaczeniu lub różnych zasadach zagospodarowania;
- 3) nieprzekraczalna linia zabudowy;
- 4) oznaczenie przeznaczenia terenów, zgodnie z §4;
- 5) wymiar podany w metrach.

2. Część graficzna planu miejscowego zawiera następujące elementy będące ustaleniami planu miejscowego obowiązującymi na podstawie przepisów odrębnych:

- 1) granica strefy w odległości 50 m od fortyfikacji miejskich – wpisana do rejestru zabytków;
- 2) granica strefy w odległości 100 m od fortyfikacji miejskich – wpisana do rejestru zabytków.

§ 4. Ustala się przeznaczenia:

- 1) teren usług, oznaczony symbolem **U**;
- 2) teren komunikacji drogowej wewnętrznej, oznaczony symbolem **KR**;
- 3) teren parkingu, oznaczony symbolem **KOP**;
- 4) teren zieleni urządzonej, oznaczony symbolem **ZP**.

§ 5. Ustalenia dotyczące zasad ochrony i kształtowania ładu przestrzennego:

- 1) zakazuje się stosowania jaskrawej, kontrastowej kolorystyki elewacji oraz pokryć dachowych;
- 2) pozostałe zasady kształtowania ładu przestrzennego określone są ustaleniami zasad kształtowania zabudowy zawartymi w §17-20.

§ 6. Ustalenia dotyczące zasad ochrony środowiska, przyrody i krajobrazu:

- 1) obszar objęty planem miejscowym zlokalizowany jest poza formami ochrony przyrody;

2) w granicach obszaru objętego planem miejscowym dopuszcza się wyłącznie usługi nieuciążliwe.

§ 7. Zasady kształtowania krajobrazu zawarto w ustaleniach szczegółowych.

§ 8. Ustalenia dotyczące zasad ochrony dziedzictwa kulturowego i zabytków, w tym krajobrazów kulturowych oraz dóbr kultury współczesnej:

- 1) w granicach obszaru objętego planem miejscowym zlokalizowana jest strefa w odległości 50-100 m od fortyfikacji miejskich - wpisana do rejestru zabytków jako Zamek wraz z najbliższym otoczeniem w promieniu 50-100 m decyzją z 27 czerwca 1961 r., A-550;
- 2) na obszarze wymienionym w pkt 1 obowiązują przepisy odrębne;
- 3) w zakresie ochrony krajobrazu kulturowego ustala się nakaz kształtowania nowej zabudowy lub prowadzenia robót budowlanych w istniejących budynkach, zgodnie ze wskaźnikami kształtowania zabudowy określonymi w ustaleniach szczegółowych.

§ 9. Ustalenia dotyczące wymagań wynikających z potrzeb kształtowania przestrzeni publicznych:

- 1) w granicach obszaru objętego planem miejscowym w Studium uwarunkowań i kierunków zagospodarowania przestrzennego gminy Olsztynek nie wyznaczono obszarów przestrzeni publicznych;
- 2) nakazuje się dostosowanie budynków i zagospodarowania terenów do potrzeb osób ze szczególnymi potrzebami, o których mowa w przepisach odrębnych.

§ 10. Ustalenia dotyczące zasad kształtowania zabudowy oraz parametrów i wskaźników zagospodarowania terenu zawarto w ustaleniach szczegółowych.

§ 11. Ustalenia dotyczące granic i sposobów zagospodarowania terenów lub obiektów podlegających ochronie, na podstawie odrębnych przepisów, terenów górniczych, a także obszarów szczególnego zagrożenia powodzią, obszarów osuwania się mas ziemnych, krajobrazów priorytetowych określonych w audycie krajobrazowym oraz w planach zagospodarowania przestrzennego województwa:

- 1) obszar objęty planem miejscowym zlokalizowany jest w całości na obszarze Lokalnego Zbiornika Wód Podziemnych nr 212 - Olsztynek, objętego ochroną na podstawie przepisów odrębnych;
- 2) na obszarze objętym planem miejscowym nie występują:
 - a) tereny górnicze,
 - b) obszary szczególnego zagrożenia powodzią,
 - c) obszary osuwania się mas ziemnych;
- 3) w odniesieniu do obszaru objętego planem miejscowym w obowiązującym planie zagospodarowania przestrzennego województwa nie wskazano krajobrazów priorytetowych oraz nie wykonano audytu krajobrazowego.

§ 12. Nie ustala się szczególnych warunków zagospodarowania terenów oraz ograniczeń w ich użytkowaniu, w tym zakazu zabudowy.

§ 13. Ustalenia dotyczące szczegółowych zasad i warunków scalania i podziału nieruchomości:

- 1) na obszarze objętym planem miejscowym nie wyznacza się obszarów do objęcia scaleniem i podziałem nieruchomości;
- 2) w przypadku wszczęcia procedury scalenia i podziału nieruchomości, ustala się następujące zasady:
 - a) minimalne powierzchnie nowo wydzielanych działek: 2 000 m²,
 - b) kąt położenia granic działek w stosunku do pasa drogowego: 90° z dopuszczeniem tolerancji $\pm 20^\circ$,
 - c) minimalna szerokość frontu działki 24,0 m;
- 3) ustalone parametry pkt 2 nie dotyczą parametrów działek przeznaczonych pod urządzenia infrastruktury technicznej.

§ 14. Ustalenia dotyczące zasad modernizacji, rozbudowy i budowy systemów komunikacji i infrastruktury technicznej:

- 1) w granicach obszaru objętego planem miejscowym dopuszcza się budowę, przebudowę i remont sieci infrastruktury technicznej i związanych z nimi obiektów budowlanych i urządzeń, obsługujących tereny objęte planem miejscowym w zakresie ustalonego w nim przeznaczenia terenu w sposób niekolidujący z tym przeznaczeniem oraz nie generującym nowego przeznaczenia terenu w związku z realizacją tejże infrastruktury, z zachowaniem przepisów odrębnych;
- 2) sieci, obiekty budowlane i urządzenia, o których mowa w pkt 1, należy lokalizować pomiędzy liniami rozgraniczającymi tereny a wyznaczonymi w części graficznej planu miejscowego nieprzekraczalnymi liniami zabudowy oraz w granicach terenów oznaczonych symbolami KR, KOP, ZP;
- 3) zasady określone w pkt 2 nie dotyczą sieci infrastruktury technicznej i związanych z nimi obiektów budowlanych i urządzeń, przyłączy oraz elementów bezpośrednio związanych z funkcjonowaniem obiektów budowlanych na działce budowlanej;
- 4) dopuszcza się przebudowę i rozbudowę istniejącej sieci infrastruktury technicznej, z zachowaniem przepisów odrębnych;
- 5) zasady obsługi w zakresie infrastruktury technicznej:
 - a) w zakresie zaopatrzenia w wodę do celów bytowych i przeciwpożarowych: ustala się z sieci wodociągowej,
 - b) w zakresie gospodarki ściekami: ustala się odprowadzanie siecią kanalizacyjną do oczyszczalni ścieków,
 - c) wody opadowe i roztopowe należy zagospodarować zgodnie z przepisami odrębnymi,
 - d) w zakresie zaopatrzenia w energię elektryczną ustala się: z sieci elektroenergetycznej zgodnie z przepisami odrębnymi,
 - e) w zakresie zaopatrzenia w gaz ustala się: z sieci gazowej zgodnie z przepisami odrębnymi;
 - f) w zakresie telekomunikacji ustala się: poprzez kablową sieć telekomunikacyjną oraz rozwój łączności bezprzewodowej, zgodnie z przepisami odrębnymi,
 - g) w zakresie ogrzewania ustala się zaopatrzenie w ciepło ze źródeł indywidualnych zgodnie z określonymi normami i obowiązującymi przepisami lub zasilanych energią elektryczną;
- 6) dopuszcza się realizację urządzeń wytwarzających energię z odnawialnych źródeł energii o mocy dopuszczonej przepisami ustawy z dnia 27 marca 2003 roku o planowaniu i zagospodarowaniu przestrzennym;
- 7) w zakresie gospodarowania odpadami obowiązują przepisy odrębne oraz zasady zawarte w regulaminie utrzymania czystości i porządku na terenie gminy Olsztynek;
- 8) dostępność komunikacyjna terenów: zgodnie z ustaleniami szczegółowymi;
- 9) minimalna liczba i sposób realizacji miejsc do parkowania, w tym miejsc przeznaczonych do parkowania pojazdów zaopatrzonych w kartę parkingową:
 - a) na terenie oznaczonym symbolem U:
 - zapewnić w liczbie minimum 2 miejsca na 100 m² powierzchni użytkowej lokalu usługowego,
 - zapewnić w liczbie minimum 2 miejsca na 100 m² powierzchni sprzedaży lokalu handlowego,
 - b) za miejsce do parkowania należy rozumieć również stanowisko w garażu,
 - c) wynikające z obliczeń ułamki miejsc do parkowania zaokrągla się w górę do liczby całkowitej,
 - d) minimalna liczba miejsc do parkowania dla pojazdów zaopatrzonych w kartę parkingową:
 - minimum 1 miejsce – jeżeli ogólna liczba miejsc wynosi 6-15,
 - minimum 2 miejsca – jeżeli ogólna liczba miejsc wynosi 16-40,
 - minimum 3 miejsca – jeżeli ogólna liczba miejsc wynosi 41-100,
 - minimum 4% ogólnej liczby miejsc – jeżeli ogólna liczba miejsc wynosi więcej niż 100.

§ 15. Nie ustala się sposobów i terminów tymczasowego zagospodarowania, urządzania i użytkowania terenów.

§ 16. Stawkę procentową opłaty, o której mowa w ustawie z dnia 27 marca 2003 roku o planowaniu i zagospodarowaniu przestrzennym, określa się w wysokości: 1% dla wszystkich terenów w granicach obszaru objętego planem miejscowym.

§ 17. Ustalenia szczegółowe dla terenu oznaczonego symbolem **1U**:

- 1) przeznaczenie – teren usług;
- 2) przeznaczenie wykluczane:
 - a) teren usług handlu wielkopowierzchniowego,
 - b) teren usług rzemieślniczych;
- 3) nakazuje się realizację elewacji uprzywilejowanej budynków od strony drogi publicznej (ul. Emila von Behringa) zlokalizowanej poza granicami obszaru objętego planem miejscowym;
- 4) nakazuje się realizację elewacji frontowej od strony drogi publicznej (ul. Emila von Behringa) zlokalizowanej poza granicami obszaru objętego planem miejscowym;
- 5) zasady kształtowania zabudowy:
 - a) maksymalna wysokość zabudowy:
 - dla budynków usługowych: 12,0 m,
 - dla budynków garażowych: 8,0 m,
 - dla masztów antenowych: 32,0 m,
 - dla pozostałych obiektów budowlanych: 9,0 m,
 - b) maksymalna liczba kondygnacji nadziemnych dla budynków usługowych: trzy, w tym trzecia stanowiąca poddasze użytkowe,
 - c) dachy:
 - dwuspadowe lub wielospadowe o kącie nachylenia głównych połaci dachowych w przedziale 30°-45°, główne połacie dachu symetryczne,
 - pokrycie dachu dachówką w odcieniu ceglastej czerwieni lub materiałem dachówko podobnym w tym odcieniu;
- 6) zasady zagospodarowania terenu:
 - a) nieprzekraczalne linie zabudowy: zgodnie z częścią graficzną planu miejscowego,
 - b) wskaźnik intensywności zabudowy od 0,05 do 1,4,
 - c) maksymalna powierzchnia zabudowy: 35% powierzchni działki budowlanej,
 - d) minimalna powierzchnia biologicznie czynna: 10% powierzchni działki budowlanej,
 - e) minimalna powierzchnia nowo wydzielanej działki budowlanej: 2 000 m²,
 - f) miejsca do parkowania zgodnie z §14 pkt 9;
- 7) dostępność komunikacyjna terenu: z drogi oznaczonej symbolami 1KR i drogi zlokalizowanej poza granicami obszaru objętego planem miejscowym (ul. Emila von Behringa).

§ 18. Ustalenia szczegółowe dla terenu oznaczonego symbolem **1KR**:

- 1) przeznaczenie – teren komunikacji drogowej wewnętrznej;
- 2) maksymalna wysokość zabudowy: 8,0 m;
- 3) szerokość w liniach rozgraniczających zgodnie z częścią graficzną planu miejscowego: 8,0 m wraz z poszerzeniami w miejscu włączenia do innych dróg.

§ 19. Ustalenia szczegółowe dla terenu oznaczonego symbolem **1KOP**:

- 1) przeznaczenie – teren parkingu;
- 2) zakaz lokalizowania budynków;
- 3) maksymalna wysokość zabudowy: 8,0 m;
- 4) zasady zagospodarowania terenu: minimalna powierzchnia biologicznie czynna: 10% powierzchni działki budowlanej;
- 5) dostępność komunikacyjna: z drogi oznaczonej symbolem 1KR.

§ 20. Ustalenia szczegółowe dla terenów oznaczonych symbolami 1ZP, 2ZP:

- 1) przeznaczenie – teren zieleni urządzonej;
- 2) zakaz lokalizowania budynków;
- 3) maksymalna wysokość zabudowy: 8,0 m;
- 4) zasady zagospodarowania terenu: minimalna powierzchnia biologicznie czynna: 80% powierzchni działki budowlanej;
- 5) dostępność komunikacyjna:
 - a) terenu oznaczonego symbolem 1ZP: z drogi zlokalizowanej poza granicami obszaru objętego planem miejscowym (ul. Floriana),
 - b) terenu oznaczonego symbolem 2ZP:
 - poprzez teren oznaczony symbolem 1KOP,
 - z drogi zlokalizowanej poza granicami obszaru objętego planem miejscowym (ul. Mrongowiusza) poprzez tereny przyległe zlokalizowane poza granicami obszaru objętego planem miejscowym.

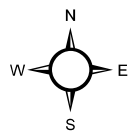
§ 21. W granicach obszaru objętego planem miejscowym traci moc uchwała nr XXVI-300/2013 Rady Miejskiej w Olsztynku z dnia 10 października 2013 r. w sprawie uchwalenia zmiany miejscowego planu zagospodarowania przestrzennego miasta Olsztynka dla terenu położonego przy ul. von Behringa (Dz. Urz. Woj. War.-Mazur. z 28 listopada 2013 r. poz. 3214).

§ 22. Wykonanie uchwały powierza się Burmistrzowi Olsztynka.

§ 23. Uchwała wchodzi w życie po upływie 14 dni od dnia ogłoszenia w Dzienniku Urzędowym Województwa Warmińsko-Mazurskiego.

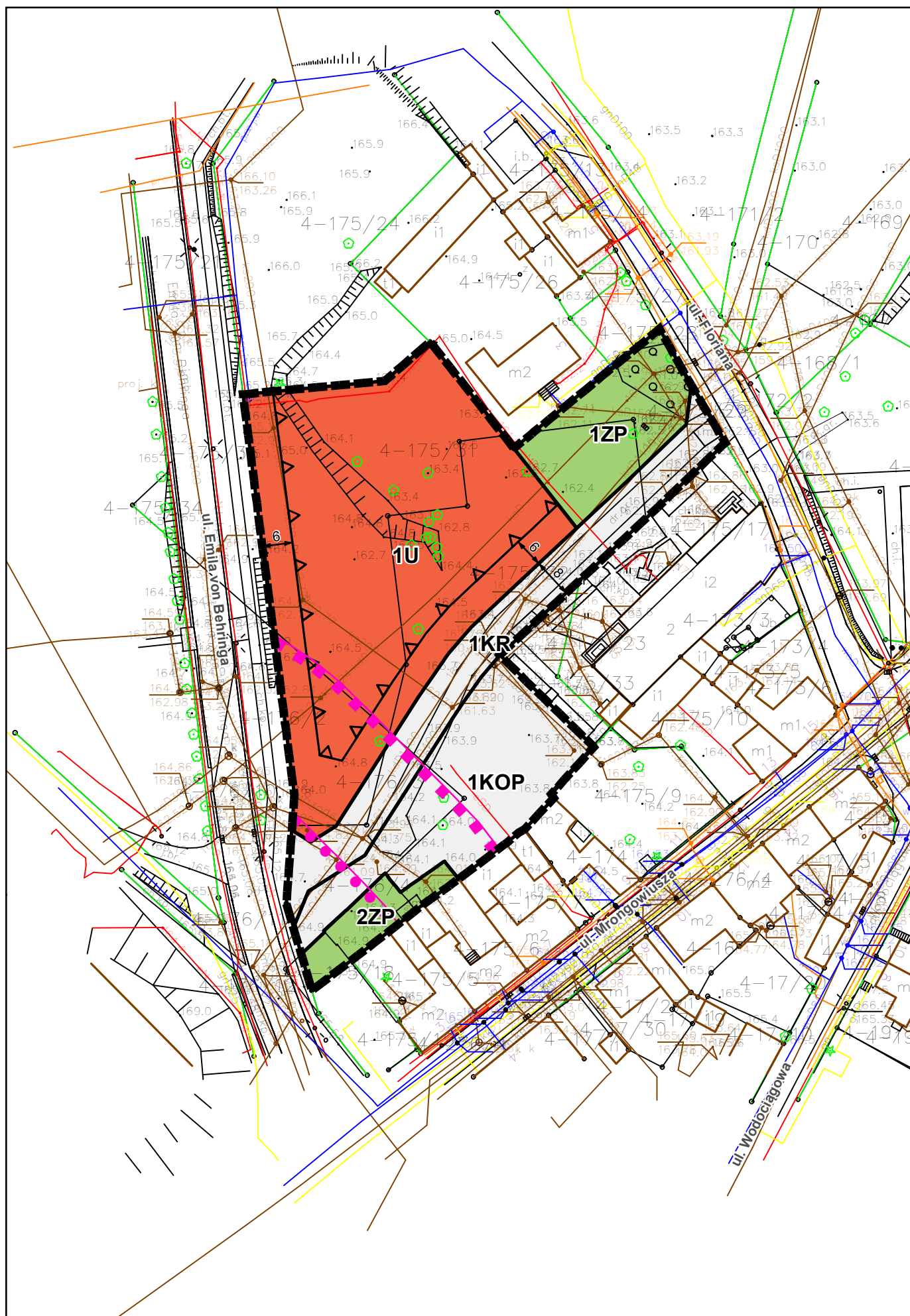
Przewodniczący Rady
Miejskiej

Andrzej Wojda



MIEJSCOWY PLAN ZAGOSPODAROWANIA PRZESTRZENNEGO MIASTA OLSZTYNKA DLA TERENÓW PRZY UL. VON BEHRINGA - CZĘŚĆ II 1:1 000

Załącznik Nr 1 do uchwały Nr LXVII-641/2024
Rady Miejskiej w Olsztynku
z dnia 28 marca 2024 r.



Elementy będące ustaleniami planu miejscowego

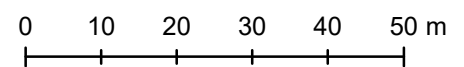
- Granica obszaru objętego planem miejscowym
- Linie rozgraniczające tereny o różnym przeznaczeniu lub różnych zasadach zagospodarowania
- Nieprzekraczalna linia zabudowy

Oznaczenie przeznaczenia terenów:

- U - teren usług
- KR - teren komunikacji drogowej wewnętrznej
- KOP - teren parkingu
- ZP - teren zieleni urządzonej
- Wymiar podany w metrach

Elementy będące ustaleniami planu miejscowego wynikające z przepisów odrębnych

- Granica strefy w odległości 50 m od fortyfikacji miejskich – wpisana do rejestru zabytków
- Granica strefy w odległości 100 m od fortyfikacji miejskich – wpisana do rejestru zabytków



Układ współrzędnych płaskich prostokątnych PL-2000 strefa 7

Źródło danych:
Starostwo Powiatowe w Olsztynie
Wydział Geodezji
Powiatowy Ośrodek Dokumentacji Geodezyjnej i Kartograficznej
ul. plac Generała Józefa Bema 5,
10-516 Olsztyn

Format wydruku w skali 1:1000 - A3

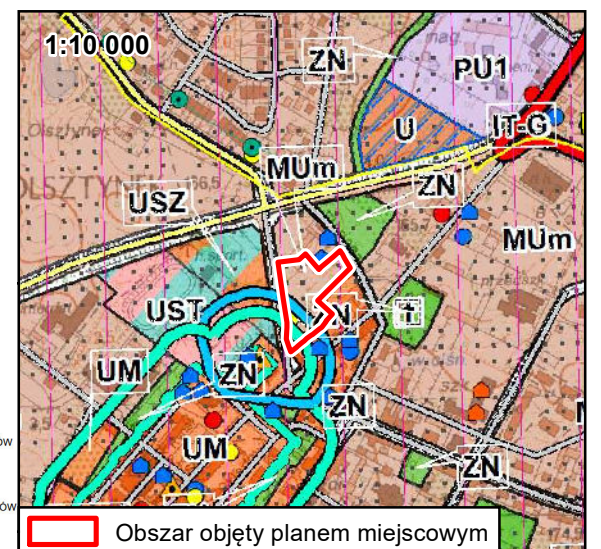
Widok poglądowy na tle ortofotomapy



Obszar objęty planem miejscowym

Wyrys ze Studium uwarunkowań i kierunków zagospodarowania przestrzennego gminy Olsztyn

- OZNACZENIA TERENÓW**
- UM - TERENY ZABUDOWY USŁUGOWEJ I MIESZKALNEJ MIASTA
 - MUm - TERENY ZABUDOWY MIESZKALNO-USŁUGOWEJ NA TERENACH MIASTA
 - PRZYŁĘGŁYCH
 - MUR - TERENY ZABUDOWY MIESZKALNO-USŁUGOWEJ I REKREACYJNEJ
 - R - TERENY ZABUDOWY REKREACYJNEJ
 - MZ - TERENY PROJEKTOWANEGO MIESZKALNICTWA SOCJALNEGO
 - PU1 - TERENY ZABUDOWY PRODUKCYJNO-USŁUGOWEJ
 - PU2 - TERENY ZABUDOWY PRODUKCYJNO-USŁUGOWEJ
 - U - TERENY ZABUDOWY USŁUGOWEJ Z DOPUSZCZENIEM SKŁADÓW I MAGAZYNÓW
 - Usk - TERENY SKANSENU
 - IPG - TERENY WYDOBYWCIA SUROWCÓW
 - UL - TERENY ZABUDOWY WIELOFUNKCYJNEJ, W TYM PORTU LOTNICZEGO
 - ZC - TERENY CMENTARZA
 - ZD - TERENY OGRODÓW DZIAŁKOWYCH
 - ZN - TERENY ZIELENI
 - ZL - TERENY LASÓW
 - UST - TERENY SPORTU I OBSŁUGI TURYSTYKI
 - US - TERENY REKREACJI ZWIĄZANEJ Z WODĄ
 - IT-E - TERENY INFRASTRUKTURY ELEKTROENERGETYCZNEJ
 - IT-G - TERENY INFRASTRUKTURY GAZOWNICZEJ
 - IT-W - TERENY ISTNIEJĄCYCH UJĘĆ WODY
 - IT-NO - TERENY OCZYSZCZALNI ŚCIEKÓW
 - TERENY ZAMKNIĘTE
 - SZLAKI TURYSTYKI WODNEJ
 - SZLAKI ROWEROWE
 - CZERWONY
 - NIEBIESKI
 - ZIEŁONY
 - ZÓŁTY
- KOMUNIKACJA**
- KIERUNKI ROZWOJU SIECI DROGOWEJ
 - DROGI KRAJOWE
 - DROGI WOJEWÓDZKIE
 - DROGI POWIATOWE
 - DROGI GMINNE
- ZABYTKI**
- CMENTARZE ZABYTKOWE
 - PARKI ZABYTKOWE
 - ALEJE ZABYTKOWE
 - OBIEKT WPISANY DO REJESTRU ZABYTKÓW
 - OBIEKT WPISANY DO WOJEWÓDZKIEJ EWIDENCJI ZABYTKÓW
 - ZAMEK WRAZ Z NAJBLIŻSZYM OTOCZENIEM - WPISANE DO REJESTRU ZABYTKÓW
 - ZALOŻENIE URBANISTYCZNE MIASTA OLSZTYNKA - WPISANE DO REJESTRU ZABYTKÓW
 - ZALOŻENIE URBANISTYCZNE MIASTA OLSZTYNKA WRAZ Z OBSZAREM W PROMIENIU 50 M NA ZEWNĄTRZ OD FORTYFIKACJI MIEJSKICH - WPISANE DO REJESTRU ZABYTKÓW
- ARCHEOLOGIA**
- STANOWISKO ARCHEOLOGICZNE O NIEOKREŚLONEJ LOKALIZACJI
 - STANOWISKO ARCHEOLOGICZNE O POWIERZCHNI < 0,5 HA
 - STANOWISKO ARCHEOLOGICZNE O POWIERZCHNI > 0,5 HA



Obszar objęty planem miejscowym

Załącznik Nr 2 do uchwały Nr LXVII-641/2024
Rady Miejskiej w Olsztynku
z dnia 28 marca 2024 r.

**Rozstrzygnięcie o sposobie rozpatrzenia uwag do projektu miejscowego planu zagospodarowania
przestrzennego miasta Olsztynka dla terenów przy ul. von Behringa
– część II**

Na podstawie art. 20 ust. 1 ustawy z dnia 27 marca 2003 r. o planowaniu i zagospodarowaniu przestrzennym (t. j. Dz. U. z 2023 r. poz. 977 z późn. zm.¹⁾) w związku z art. 67 ust. 3 pkt 4 ustawy z dnia 7 lipca 2023 r. o zmianie ustawy o planowaniu i zagospodarowaniu przestrzennym oraz niektórych innych ustaw (Dz. U. z 2023 r. poz. 1688) Rada Miejska w Olsztynku postanawia, co następuje:

1. Projekt miejscowego planu zagospodarowania przestrzennego miasta Olsztynka dla terenów przy ul. von Behringa – część II wraz z prognozą oddziaływania na środowisko został wyłożony do publicznego wglądu w dniach od 13.02.2024 r. do 6.03.2024 r. w Biuletynie Informacji Publicznej Urzędu Miejskiego, na stronie <http://planowanie.olsztynek.pl> oraz w siedzibie Urzędu.

2. Zgodnie z terminem, określonym na podstawie art. 17 pkt 11 ustawy, termin składania uwag upłynął 20.03.2024 r. W wyznaczonym terminie nie wpłynęły uwagi.

3. W związku z ust. 2 uwag nie rozstrzyga się.

¹⁾Zmiana tekstu jednolitego ustawy została ogłoszona w Dz. U. z 2023 r. poz. 1506, poz. 1597, poz. 1688, poz. 1890, poz. 2029 i poz. 2739.

Załącznik Nr 3 do uchwały Nr LXVII-641/2024
Rady Miejskiej w Olsztynku
z dnia 28 marca 2024 r.

Rozstrzygnięcie o sposobie realizacji oraz zasadach finansowania inwestycji z zakresu infrastruktury technicznej, które należą do zadań własnych gminy oraz o zasadach ich finansowania zgodnie z przepisami o finansach publicznych

Na podstawie art. 20 ust. 1 ustawy z dnia 27 marca 2003 r. o planowaniu i zagospodarowaniu przestrzennym (t. j. Dz. U. z 2023 r. poz. 977 z późn. zm.¹⁾) w związku z art. 67 ust. 3 pkt 4 ustawy z dnia 7 lipca 2023 r. o zmianie ustawy o planowaniu i zagospodarowaniu przestrzennym oraz niektórych innych ustaw (Dz. U. z 2023 r. poz. 1688) Rada Miejska w Olsztynku rozstrzyga, co następuje:

Zgodnie z art. 7 ust. 1 ustawy z dnia 8 marca 1990 r. o samorządzie gminnym (t. j. Dz. U. z 2023 r. poz. 40 z późn. zm.²⁾) zadania własne gminy, będą realizowane i finansowane, w całości lub części, ze środków budżetu gminy oraz źródeł zewnętrznych w oparciu o obowiązujące przepisy i zawarte umowy.

¹⁾Zmiana tekstu jednolitego ustawy została ogłoszona w Dz. U. z 2023 r. poz. 1506, poz. 1597, poz. 1688, poz. 1890, poz. 2029 i poz. 2739.

²⁾Zmiana tekstu jednolitego ustawy została ogłoszona w Dz. U. z 2023 r. poz. 572, 1463 i poz. 1688.

Załącznik Nr 4 do uchwały Nr LXVII-641/2024

Rady Miejskiej w Olsztynku

z dnia 28 marca 2024 r.

Zalacznik4.xml

Dane przestrzenne, o których mowa w art. 67a ust. 3 i 5 ustawy z dnia 27 marca 2003 r. o planowaniu i zagospodarowaniu przestrzennym (j.t. Dz.U. z 2020 r. poz. 293 z późn. zm.) ujawnione zostaną po kliknięciu w ikonę