



DZIENNIK URZĘDOWY

WOJEWÓDZTWA WARMIŃSKO-MAZURSKIEGO

Olsztyn, dnia 02 grudnia 2019 r.

Poz. 5725

UCHWAŁA NR XIV-130/2019 RADY MIEJSKIEJ W OLSZTYNKU

z dnia 25 października 2019 r.

w sprawie uchwalenia miejscowego planu zagospodarowania przestrzennego miasta Olsztyńska dla terenów przy ul. Sportowej

Na podstawie art. 20 ust. 1 ustawy z dnia 27 marca 2003 roku o planowaniu i zagospodarowaniu przestrzennym (Dz. U. z 2018 r., poz. 1945 z późn. zm.), art. 18 ust. 2 pkt 5 i art. 40 ust. 1 ustawy z dnia 8 marca 1990 roku o samorządzie gminnym (Dz. U. z 2019 r., poz. 506 z późn. zm.) i uchwały Nr L-460/2018 Rady Miejskiej w Olsztynku z dnia 2 października 2018 r. w sprawie przystąpienia do sporządzenia miejscowego planu zagospodarowania przestrzennego miasta Olsztyńska dla terenów przy ul. Sportowej oraz po stwierdzeniu, że plan nie narusza ustaleń Studium uwarunkowań i kierunków zagospodarowania przestrzennego gminy Olsztyniek- **Rada Miejska uchwala**, co następuje:

§ 1. 1. Uchwala się miejscowy plan zagospodarowania przestrzennego miasta Olsztyńska dla terenów przy ul. Sportowej, zwany dalej „planem”.

2. Plan składa się z następujących elementów podlegających uchwaleniu i opublikowaniu:

- 1) ustaleń planu stanowiących treść niniejszej uchwały;
- 2) rysunku planu w skali 1:1000, stanowiącego załącznik nr 1 do niniejszej uchwały;
- 3) rozstrzygnięcia w sprawie rozpatrzenia uwag do projektu planu, stanowiącego załącznik nr 2 do niniejszej uchwały;
- 4) rozstrzygnięcia o sposobie realizacji oraz zasadach finansowania inwestycji z zakresu infrastruktury technicznej, które należą do zadań własnych gminy, stanowiącego załącznik nr 3 do niniejszej uchwały.

§ 2. Ustala się następującą interpretację użytych symboli i pojęć:

- 1) nieprzekraczalna linia zabudowy – linia wyznaczona na rysunku planu, poza którą nie można sytuować budynków; z zachowaniem przepisów odrębnych linię tę mogą przekraczać:
 - a) schody,
 - b) podjazdy dla osób niepełnosprawnych,
 - c) na nie więcej niż 1,5 m elementy budynku takie jak: wykusze, nadwieszania, balkony, zadaszenia nad wejściami;
- 2) usługi nieuciążliwe – działalność służąca zaspokajaniu podstawowych potrzeb ludności, nie stanowiąca inwestycji mogących znacząco oddziaływać na środowisko, nie powodująca przekroczenia standardów jakości środowiska oraz nie zakłócająca funkcjonowania terenów i obiektów sąsiednich;
- 3) zabudowa istniejąca – obiekty budowlane istniejące lub takie, dla których w dniu wejścia w życie planu istnieje ostateczna i prawomocna decyzja o pozwoleniu na budowę.

§ 3. 1. Następujące oznaczenia graficzne na rysunku planu są obowiązujące:

- 1) granica planu;
- 2) linie rozgraniczające tereny o różnym przeznaczeniu lub różnych zasadach zagospodarowania;
- 3) nieprzekraczalne linie zabudowy;
- 4) oznaczenie przeznaczenia terenu, zgodnie z §4.

2. Oznaczenie granicy planu biegnące wzdłuż linii rozgraniczających należy traktować jako biegnące po tych liniach.

3. Oznaczenia graficzne znajdujące się na rysunku planu, niewymienione w ust. 1, mają charakter informacyjny.

§ 4. Ustala się przeznaczenia:

- 1) teren zabudowy mieszkaniowej jednorodzinnej, oznaczony symbolem **MN**;
- 2) teren sportu i rekreacji, oznaczony symbolem **US**;
- 3) teren zieleni nieurządzonej, oznaczony symbolem **ZN**;
- 4) teren drogi publicznej klasy dojazdowej, oznaczony symbolem **KDD**;
- 5) teren ciągu pieszo-jezdnego, oznaczony symbolem **CPJ**.

§ 5. Ustalenia dotyczące zasad ochrony i kształtowania ładu przestrzennego:

- 1) zabudowa istniejąca, wykraczająca poza nieprzekraczalną linię zabudowy może podlegać nadbudowie, przebudowie w swym obrysie oraz rozbudowie pod warunkiem, że rozbudowywana część nie przekroczy nieprzekraczalnej linii zabudowy;
- 2) pozostałe zasady kształtowania ładu przestrzennego określone są ustaleniami zasad kształtowania zabudowy zawartymi w §17-21.

§ 6. Ustalenia dotyczące zasad ochrony środowiska, przyrody i krajobrazu:

- 1) na obszarze objętym planem nie występują prawne formy ochrony przyrody;
- 2) na obszarze objętym planem w ramach możliwości realizacji lokali użytkowych w budynkach mieszkalnych jednorodzinnych dopuszczonej przepisami Prawa budowlanego, dopuszcza się wyłącznie usługi nieuciążliwe;
- 3) w zakresie ochrony krajobrazu kulturowego ustala się nakaz kształtowania nowej zabudowy lub prowadzenia robót budowlanych w istniejących budynkach, zgodnie ze wskaźnikami kształtowania zabudowy określonymi w ustaleniach szczegółowych.

§ 7. Zasady kształtowania krajobrazu terenu zawarto w ustaleniach szczegółowych.

§ 8. Ustalenia dotyczące zasad ochrony dziedzictwa kulturowego i zabytków oraz dóbr kultury współczesnej: na obszarze objętym planem nie są zlokalizowane obiekty objęte formą ochrony zabytków.

§ 9. Ustalenia dotyczące wymagań wynikających z potrzeb kształtowania przestrzeni publicznych.

- 1) do przestrzeni publicznych zalicza się teren sportu i rekreacji oznaczony symbolem US oraz teren drogi publicznej klasy dojazdowej oznaczony symbolem KDD;
- 2) ustalenia dotyczące wymagań wynikających z potrzeb kształtowania przestrzeni publicznych, zawarto w ustaleniach szczegółowych dla terenu oznaczonego symbolem US oraz terenu oznaczonego symbolem KDD.

§ 10. Ustalenia dotyczące zasad kształtowania zabudowy oraz parametrów i wskaźników zagospodarowania terenu zawarto w ustaleniach szczegółowych.

§ 11. Ustalenia dotyczące granic i sposobów zagospodarowania terenów lub obiektów podlegających ochronie, ustalonych na podstawie odrębnych przepisów, w tym terenów górniczych, a także obszarów szczególnego zagrożenia powodzią oraz obszarów osuwania się mas ziemnych, krajobrazów priorytetowych określonych w audycie krajobrazowym oraz w planie zagospodarowania przestrzennego województwa:

- 1) obszar objęty planem zlokalizowany jest w całości w granicach Lokalnego Zbiornika Wód Podziemnych (Zbiornik międzymorenowy Olsztynek Nr 212), objętego ochroną na podstawie przepisów odrębnych;
- 2) na obszarze objętym planem nie występują tereny górnicze;
- 3) na obszarze objętym planem nie występują obszary zagrożone powodzią;
- 4) na obszarze objętym planem nie występują obszary osuwania się mas ziemnych;
- 5) w odniesieniu do obszaru objętego planem w obowiązującym planie zagospodarowania przestrzennego województwa nie wskazano krajobrazów priorytetowych oraz nie wykonano audytu krajobrazowego.

§ 12. Szczególne warunki zagospodarowania terenów oraz ograniczenia w ich użytkowaniu, w tym zakaz zabudowy są następujące: na obszarze objętym planem przebiega sieć gazowa średniego ciśnienia oraz sieć gazowa niskiego ciśnienia – obowiązuje strefa kontrolowana, zgodnie z przepisami odrębnymi.

§ 13. Ustalenia dotyczące szczegółowych zasad i warunków scalania i podziału nieruchomości:

- 1) w planie nie wyznacza się obszarów do objęcia scaleniem i podziałem nieruchomości;
- 2) ustala się następujące szczegółowe zasady i warunki scalania i podziału nieruchomości:
 - a) minimalne powierzchnie nowo wydzielanych działek: 1000 m²,
 - b) kąt położenia granic działek w stosunku do pasa drogowego zawarty w przedziale 80⁰ a 110⁰,
 - c) minimalna szerokość frontu działki: 25,0 m,
 - d) ustalone parametry w lit. a)-c) nie dotyczą parametrów działek przeznaczonych pod urządzenia infrastruktury technicznej.

§ 14. Ustalenia dotyczące zasad modernizacji i budowy systemów komunikacji i infrastruktury technicznej:

- 1) na całym obszarze objętym planem dopuszcza się budowę i przebudowę sieci infrastruktury technicznej i lokalizację związanych z nimi urządzeń, obsługujących tereny objęte planem w zakresie ustalonych w nim przeznaczeń terenów w sposób nie kolidujący z tymi przeznaczeniami, z zachowaniem przepisów odrębnych;
- 2) sieci i urządzenia, o których mowa w pkt 1, należy lokalizować w liniach rozgraniczających drogi oraz pomiędzy linią rozgraniczającą tereny a wyznaczonymi na rysunku planu nieprzekraczalnymi liniami zabudowy;
- 3) zasady określone w pkt 2 nie dotyczą przyłączy;
- 4) zasady obsługi w zakresie infrastruktury technicznej:
 - a) w zakresie zaopatrzenia w wodę do celów bytowych i przeciwpożarowych ustala się z sieci wodociągowej,
 - b) w zakresie odprowadzania ścieków: odprowadzanie siecią kanalizacyjną do oczyszczalni ścieków,
 - c) wody opadowe należy zagospodarować zgodnie z przepisami odrębnymi,
 - d) obszar objęty planem położony w całości w obszarze aglomeracji Olsztynek,
 - e) w zakresie zasilania w energię elektryczną ustala się: zasilanie terenów zabudowy z istniejącej i rozbudowywanej sieci elektroenergetycznej,
 - f) w zakresie sieci gazowych dopuszcza się zaopatrzenie w gaz ziemny z istniejącej i rozbudowywanej sieci gazociągów zgodnie z przepisami odrębnymi,
 - g) w zakresie telekomunikacji ustala się: obsługę telekomunikacyjną zapewnić poprzez kablową sieć telekomunikacyjną oraz rozwój łączności bezprzewodowej, zgodnie z przepisami odrębnymi,
 - h) w zakresie ogrzewania ustala się zaopatrzenie w ciepło ze źródeł indywidualnych zgodnie z określonymi normami i obowiązującymi przepisami,
- 5) dopuszcza się przebudowę istniejących urządzeń melioracyjnych w przypadku kolizji z planowanym zagospodarowaniem, przebudowa ta lub odbudowa nie może powodować zmiany stosunków wodnych;

- 6) w zakresie gospodarowania odpadami obowiązują przepisy odrębne oraz zasady zawarte w regulaminie utrzymania czystości i porządku na terenie gminy Olsztynek;
- 7) na terenach oznaczonych symbolem MN, należy zapewnić stanowiska postojowe dla samochodów w liczbie minimum 1 stanowisko postojowe na jeden lokal mieszkalny;
- 8) za stanowisko postojowe, o którym mowa w pkt 7, należy rozumieć również stanowisko w garażu i na jego podjeździe.

§ 15. Nie ustala się sposobów i terminów tymczasowego zagospodarowania, urządzania i użytkowania terenów.

§ 16. W przypadku stwierdzenia wzrostu wartości nieruchomości w związku z uchwaleniem planu, stawkę opłaty, o której mowa w ustawie z dnia 27 marca 2003 roku o planowaniu i zagospodarowaniu przestrzennym, określa się w wysokości 30% dla całego obszaru objętego planem.

§ 17. Ustalenia szczegółowe dla terenów oznaczonych symbolem **1MN, 2MN, 3MN**:

- 1) przeznaczenie – teren zabudowy mieszkaniowej jednorodzinnej;
- 2) budynki realizować jako wolno stojące;
- 3) dopuszcza się budynki gospodarcze i garażowe;
- 4) zasady kształtowania zabudowy:
 - a) maksymalna liczba kondygnacji nadziemnych:
 - dla budynków mieszkalnych: dwie łącznie z poddaszem użytkowym,
 - dla budynków gospodarczych i garażowych – jedna,
 - b) maksymalna wysokość zabudowy:
 - 9,0 m dla budynków mieszkalnych,
 - 5,0 m dla budynków gospodarczych i garażowych ,
 - 4,0 m dla pozostałych obiektów,
 - c) dachy dwuspadowe o kącie nachylenia głównych połaci dachowych w przedziale 30°-45°, główne połacie dachu symetryczne,
 - d) pokrycie dachów dachówką ceramiczną lub materiałem imitującym dachówkę w kolorze ceglastej czerwieni;
- 5) zasady zagospodarowania terenu:
 - a) wskaźnik intensywności zabudowy od 0,1 do 0,9,
 - b) maksymalna powierzchnia zabudowy: 30% powierzchni działki,
 - c) minimalna powierzchnia biologicznie czynna: 40% powierzchni działki budowlanej,
 - d) nieprzekraczalne linie zabudowy: zgodnie z rysunkiem planu,
 - e) minimalna powierzchnia nowo wydzielanych działek budowlanych:
 - dla terenów oznaczonych symbolami 1MN, 3MN: 1 000 m²,
 - dla terenu oznaczonego symbolem 2MN: 700 m²,
 - f) dopuszcza się wydzielenie działek niespełniających parametrów określonych w lit. e, na powiększenie sąsiednich nieruchomości, uregulowanie stanu prawnego, w celu zapewnienia dostępu do drogi publicznej, w celu przeznaczenia pod urządzenie infrastruktury technicznej,
 - g) stanowiska postojowe zgodnie z §14;
- 6) dostępność komunikacyjna terenów z drogi publicznej klasy dojazdowej oznaczonej symbolem KDD.

§ 18. Ustalenia szczegółowe dla terenu oznaczonego symbolem **US**:

- 1) przeznaczenie – teren sportu i rekreacji;

- 2) dopuszcza się realizację boisk, chodników, ścieżek rowerowych, placów zabaw i innych obiektów związanych z funkcjonowaniem terenów sportu i rekreacji;
- 3) dopuszcza się wolno stojące budynki gospodarcze i garażowe;
- 4) zasady kształtowania zabudowy:
 - a) maksymalna liczba kondygnacji nadziemnych:
 - dla budynków gospodarczych i garażowych – jedna,
 - dla pozostałych budynków - dwie łącznie z poddaszem użytkowym,
 - b) maksymalna wysokość zabudowy:
 - 5,0 m dla budynków gospodarczych i garażowych ,
 - 10,0 m dla pozostałych obiektów,
 - c) dachy dwuspadowe lub wielospadowe o kącie nachylenia głównych połaci dachowych w przedziale 30⁰-45⁰, główne połacie dachu symetryczne,
 - d) pokrycie dachu dachówką ceramiczną lub materiałem imitującym dachówkę w kolorze ceglastej czerwieni;
- 5) zasady zagospodarowania terenu:
 - a) wskaźnik intensywności zabudowy od 0,1 do 0,9,
 - b) maksymalna powierzchnia zabudowy: 30% powierzchni działki,
 - c) minimalna powierzchnia biologicznie czynna: 50% powierzchni działki budowlanej,
 - d) nieprzekraczalne linie zabudowy: zgodnie z rysunkiem planu;
- 6) dostępność komunikacyjna terenu z drogi publicznej klasy dojazdowej oznaczonej symbolem KDD.

§ 19. Ustalenia szczegółowe dla terenów oznaczonych symbolami 1ZN, 2ZN:

- 1) przeznaczenie – teren zieleni nieurządzonej;
- 2) zakaz lokalizowania budynków;
- 3) zasady kształtowania zabudowy: maksymalna wysokość zabudowy: 5,0 m;
- 4) zasady zagospodarowania terenu:
 - a) maksymalny wskaźnik intensywności zabudowy: 0,02,
 - b) maksymalna powierzchnia zabudowy: 2% powierzchni terenu;
 - c) minimalna powierzchnia biologicznie: 95% powierzchni działki budowlanej;
- 5) dostępność komunikacyjna z ciągu pieszo-jezdnego oznaczonego symbolem CPJ oraz z terenów położonych poza obszarem opracowania.

§ 20. Ustalenia szczegółowe dla terenu oznaczonego symbolem KDD:

- 1) przeznaczenie – teren drogi publicznej klasy dojazdowej;
- 2) szerokość drogi w liniach rozgraniczających: zgodnie z obowiązującym podziałem geodezyjnym oraz zgodnie z rysunkiem planu.

§ 21. Ustalenia szczegółowe dla terenu oznaczonego symbolem CPJ:

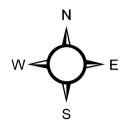
- 1) przeznaczenie – teren ciągu pieszo-jezdnego;
- 2) szerokość ciągu w liniach rozgraniczających: zgodnie z istniejącymi podziałami geodezyjnymi.

§ 22. Wykonanie uchwały powierza się Burmistrzowi Olsztynka.

§ 23. Uchwała wchodzi w życie po upływie 14 dni od dnia ogłoszenia w Dzienniku Urzędowym Województwa Warmińsko-Mazurskiego.

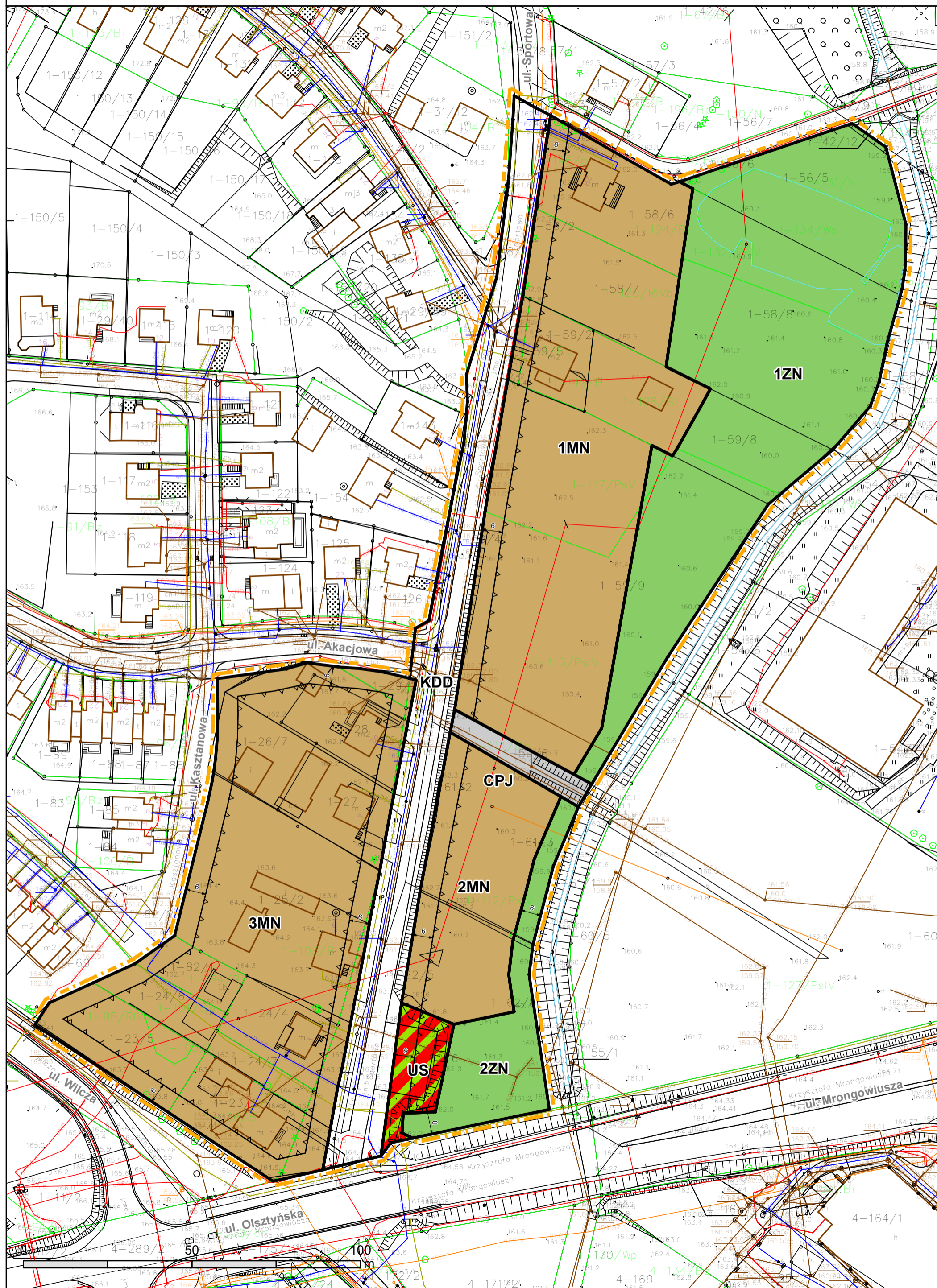
Przewodniczący Rady
Miejskiej

Andrzej Wojda

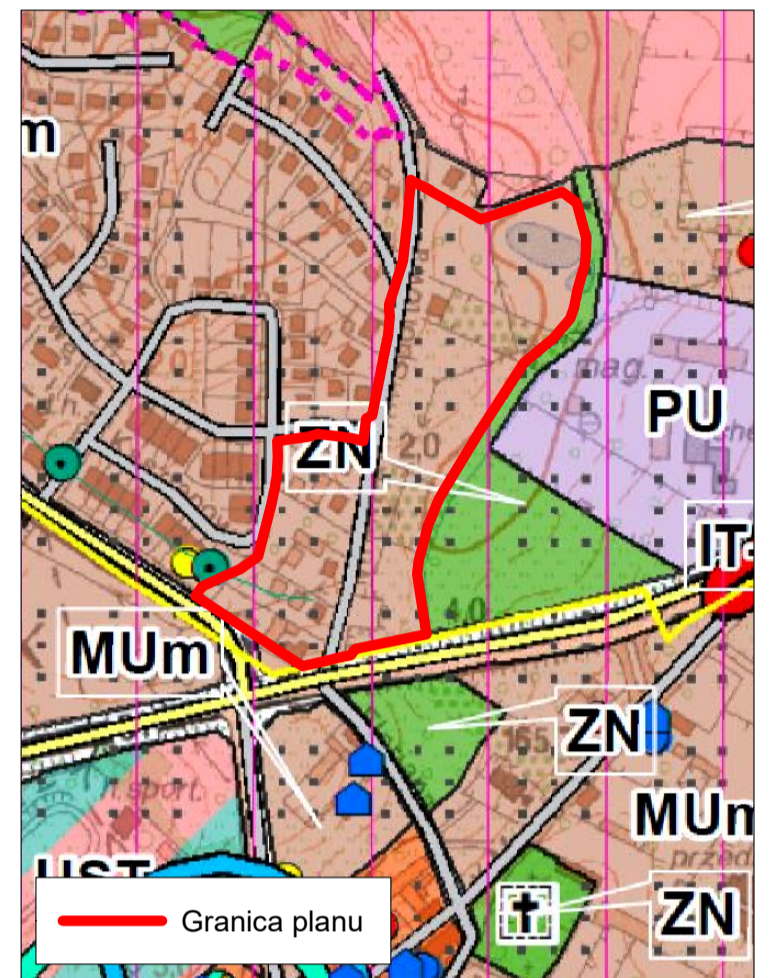


1:1 000

MIEJSCOWY PLAN ZAGOSPODAROWANIA PRZESTRZENNEGO miasta Olsztyńka dla terenów przy ul. Sportowej



Wyrys ze Studium uwarunkowań i kierunków zagospodarowania przestrzennego gminy Olsztynek



- OZNACZENIA TERENÓW**
- UM - TERENY ZABUDOWY USŁUGOWEJ I MIESZKALNEJ MIASTA
 - MUm - TERENY ZABUDOWY MIESZKALNO-USŁUGOWEJ NA TERENACH MIASTA I PRZYLEGLYCH
 - MZ - TERENY PROJEKTOWANEGO MIESZKALNICTWA SOCJALNEGO
 - PU - TERENY ZABUDOWY PRODUKCYJNO-USŁUGOWEJ
 - Usk - TERENY SKANSENU
 - ZC - TERENY CMENTARZA
 - ZD - TERENY OGRODÓW DZIAŁKOWYCH
 - ZN - TERENY ZIELENI
 - ZL - TERENY LASÓW
 - UST - TERENY SPORTU I OBSŁUGI TURYSTYKI
 - US - TERENY REKREACJI ZWIĄZANEJ Z WODĄ
 - IT-E - TERENY INFRASTRUKTURY ELEKTROENERGETYCZNEJ
 - IT-G - TERENY INFRASTRUKTURY GAZOWNICZEJ
 - IT-W - TERENY ISTNIEJĄCYCH UJEĆ WODY
 - TERENY ZAMKNIĘTE
 - OBSZARY, NA KTÓRYCH ROZMIESZCZONE SĄ BĘDĄ URZĄDZENIA WYTWARZAJĄCE ENERGIĘ Z ODNAWIALNYCH ŹRÓDEŁ ENERGII O MOCY PRZEKRACZAJĄCEJ 100 KW, A TAKŻE ICH STREF OCHRONNYCH ZWIĄZANYCH Z OGRANICZENIAMI W ZABUDOWIE ORAZ ZAGOSPODAROWANIU I UŻYTKOWANIU TERENU

- OZNACZENIA**
- Granica planu
 - Linie rozgraniczające tereny o różnym przeznaczeniu lub różnych zasadach zagospodarowania
 - Nieprzekraczalne linie zabudowy
 - MN - Teren zabudowy mieszkaniowej jednorodzinnej
 - US - Teren sportu i rekreacji
 - ZN - Teren zieleni nieurządzonej
 - KDD - Teren drogi publicznej klasy dojazdowej
 - CPJ - Teren ciągu pieszo-jezdnego

- OZNACZENIE INFORMACYJNE**
- Wymiar

MIEJSCOWY PLAN ZAGOSPODAROWANIA PRZESTRZENNEGO
miasta Olsztyńka dla terenów przy ul. Sportowej

Załącznik Nr 2 do uchwały Nr XIV-130/2019
Rady Miejskiej w Olsztynku
z dnia 25 października 2019 r.

**Rozstrzygnięcie o sposobie rozpatrzenia uwag do projektu
miejscowego planu zagospodarowania przestrzennego miasta Olsztynka dla terenów przy ul. Sportowej**

Na podstawie art. 20 ust. 1 ustawy z dnia 27 marca 2003 r. o planowaniu i zagospodarowaniu przestrzennym (Dz. U. z 2018 r., poz. 1945 z późn. zm.) - Rada Miejska w Olsztynku postanawia, co następuje:

1. Zgodnie z art. 17 pkt 9 ustawy projekt miejscowego planu zagospodarowania przestrzennego miasta Olsztynka dla terenów przy ul. Sportowej, wyłożony został do publicznego wglądu w dniach od 30 sierpnia 2019 r. do 23 września 2019 r.
2. Zgodnie z terminem, określonym na podstawie art. 17 pkt 11 ustawy, termin składania uwag upłynął odpowiednio 8 października 2019 r.
3. W terminie, o którym mowa w art. 17 pkt 11 ustawy, do projektu miejscowego planu zagospodarowania przestrzennego, nie wpłynęły żadne uwagi.
4. W związku z powyższym uwag nie rozstrzyga się.

Załącznik Nr 3 do uchwały Nr XIV-130/2019
Rady Miejskiej w Olsztynku
z dnia 25 października 2019 r.

Rozstrzygnięcie o sposobie realizacji oraz zasadach finansowania inwestycji z zakresu infrastruktury technicznej, które należą do zadań własnych gminy oraz o zasadach ich finansowania zgodnie z przepisami o finansach publicznych

Na podstawie art. 20 ust. 1 ustawy z dnia 27 marca 2003 r. o planowaniu i zagospodarowaniu przestrzennym (Dz. U. z 2018 r., poz. 1945 z późn. zm.) - Rada Miejska w Olsztynku rozstrzyga, co następuje:

zgodnie z art. 7 ust. 1 ustawy z dnia 8 marca 1990 r. o samorządzie gminnym (Dz. U. z 2019 r., poz. 506 z późn. zm.) zadania własne gminy, będą realizowane i finansowane, w całości lub części, ze środków budżetu gminy oraz źródeł zewnętrznych w oparciu o obowiązujące przepisy i zawarte umowy.